



# SPRÁVA O STAVE IMPLEMENTÁCIE SMERNICE RADY 91/676/EHS

TÝKAJÚCEJ SA OCHRANY VÔD  
PRED ZNEČISTENÍM SPÔSOBENÝM DUSIČNANMI  
Z POĽNOHOSPODÁRSKÝCH ZDROJOV

V SLOVENSKEJ REPUBLIKE

2020

PRÍLOHY

Ministerstvo životného prostredia Slovenskej republiky  
Výskumný ústav vodného hospodárstva  
Slovenský hydrometeorologický ústav

## ZOZNAM PRÍLOH

Príloha 1	Podzemná voda – zoznam monitorovacích objektov a štatistické spracovanie za obdobie 2016 – 2019.....	125
Príloha 2	Podzemná voda – Zoznam monitorovacích objektov s aktualizovanou informáciou o type monitorovacieho objektu .....	157
Príloha 3	Povrchová voda – Zoznam miest monitorovania za obdobie 2016 – 2018 pre hodnotenie dusičnanov .....	158
Príloha 4	Povrchová voda (tečúce vody) – štatistické spracovanie za obdobie 2016 – 2018 .....	175
Príloha 5	Povrchová voda (vodné nádrže) – štatistické spracovanie za obdobie 2016 – 2018.....	191
Príloha 6	Povrchová voda – zoznam miest monitorovania v období 2016 – 2018 pre hodnotenie eutrofizácie .....	193
Príloha 7	Povrchová voda – vyhodnotenie eutrofizácie za obdobie 2016 – 2018 .....	208
Príloha 8	Povrchová voda - trend eutrofizácie medzi predchádzajúcim (2012 - 2014) a súčasným obdobím (2016 - 2018) .....	223
Príloha 9	Povrchová voda – časový vývoj trendovo-cyklickej zložky koncentrácie N-NO <sub>3</sub> <sup>-</sup> vo vybraných záverových profiloch v rámci SR .....	228
Príloha 10	Povrchová voda – charakteristické ukazovatele trendovej analýzy.....	231

**Príloha 1 Podzemná voda – zoznam monitorovacích objektov a štatistické spracovanie za obdobie 2016 – 2019**

Číslo objektu	Typ objektu	Počet odberov	Maximálna koncentrácie NO <sub>3</sub> <sup>-</sup> (mg/l)		Priemerná koncentrácie NO <sub>3</sub> <sup>-</sup> (mg/l)	
			Hodnota	Trend	Hodnota	Trend
S736692	1a	10	0,50	-78,80	0,50	-13,13
S002921	1a	8	0,50	-14,90	0,50	-2,48
S000085	1b	3	0,50	-3,21	0,50	-1,61
S000779	1a	8	0,50	-2,49	0,50	-0,66
S000213	1a	4	0,50	-2,45	0,50	-1,54
S003191	2	6	0,50	-1,97	0,50	-0,42
S002703	1a	8	0,50	-1,85	0,50	-0,41
S724191	1c	8	0,50	-1,84	0,50	-1,10
S600492	1b	16	0,50	-1,80	0,50	-0,20
S003080	1a	8	0,50	-1,77	0,50	-0,35
S001163	2	8	0,50	-1,58	0,50	-0,38
S002920	1a	8	0,50	-1,46	0,50	-0,24
S620490	1a	4	0,50	-1,26	0,50	-0,59
2051200120001	2	7	0,50	-1,10	0,50	-0,57
S002642	1a	8	0,50	-0,90	0,50	-0,15
VZ00000010250002	1a	10	0,50	-0,70	0,50	-0,09
S000027	1a	4	0,50	-0,62	0,50	-0,21
S001339	2	8	0,50	-0,62	0,50	-0,16
S000855	1a	8	0,50	-0,58	0,50	-0,07
S001375	0	4	0,50	-0,50	0,50	-0,17
S006013	1a	16	0,50	-0,50	0,50	-0,04
VZ00000010240001	1a	12	0,50	-0,03	0,50	-0,01
VZ00000022080001	1a	12	0,50	-0,01	0,50	0,00
2022090120001	1b	10	0,50	0,00	0,50	0,00
2021180120001	1c	8	0,50	0,00	0,50	0,00
2021311120001	1b	1	0,50	0,00	0,50	0,00
VZ00000022110001	1c	11	0,50	0,00	0,50	0,00
VZ00401000000013	1b	5	0,50	0,00	0,50	0,00
VZ00401000000016	1b	2	0,50	0,00	0,50	0,00
VZ00401000000017	1a	5	0,50	0,00	0,50	0,00
P001458	0	4	0,50	0,00	0,50	0,00
S000364	2	8	0,50	0,00	0,50	0,00
S000850	1a	8	0,50	0,00	0,50	0,00
S001202	2	8	0,50	0,00	0,50	0,00
S001240	2	4	0,50	0,00	0,50	0,00
S001247	2	4	0,50	0,00	0,50	0,00
S002538	1a	8	0,50	0,00	0,50	0,00
S002631	1a	4	0,50	0,00	0,50	0,00
S005001	1c	4	0,50	0,00	0,50	0,00
S007365	1a	8	0,50	0,00	0,50	0,00
S554090	1c	4	0,50	0,00	0,50	0,00
S602293	2	6	0,50	0,00	0,50	0,00
S605990	1a	8	0,50	0,00	0,50	0,00
S610690	1a	8	0,50	0,00	0,50	0,00
S736591	1c	8	0,50	0,00	0,50	0,00
S736592	1b	8	0,50	0,00	0,50	0,00
S001199	1a	3	0,50	0,00	0,50	0,00
S630590	2	3	0,50	0,00	0,50	0,00
S736691	1c	8	0,50	0,00	0,50	0,00
S736693	1b	6	0,50	0,00	0,50	0,00
V113009A	1a	1	0,50	N	0,50	N
V115309	1a	1	0,50	N	0,50	N
V115509	1a	1	0,50	N	0,50	N

## Príloha 1

Číslo objektu	Typ objektu	Počet odberov	Maximálna koncentrácie NO <sub>3</sub> <sup>-</sup> (mg/l)		Priemerná koncentrácie NO <sub>3</sub> <sup>-</sup> (mg/l)	
			Hodnota	Trend	Hodnota	Trend
V115709	1b	1	0,50	N	0,50	N
V115809	1a	1	0,50	N	0,50	N
V116009	1a	1	0,50	N	0,50	N
V116209	1a	1	0,50	N	0,50	N
V120609	1a	1	0,50	N	0,50	N
V121009	1a	1	0,50	N	0,50	N
V121909	1a	1	0,50	N	0,50	N
V180109	1c	1	0,50	N	0,50	N
V122109	1a	1	0,50	N	0,50	N
V122309	1a	1	0,50	N	0,50	N
V123309	0	1	0,50	N	0,50	N
V123809	1a	1	0,50	N	0,50	N
V123909	0	1	0,50	N	0,50	N
V124009	1a	1	0,50	N	0,50	N
V124109	1a	1	0,50	N	0,50	N
V124509	1a	1	0,50	N	0,50	N
V124709	1a	1	0,50	N	0,50	N
V125409	1a	1	0,50	N	0,50	N
V125509	1a	1	0,50	N	0,50	N
V125609	1a	1	0,50	N	0,50	N
V125709	1a	1	0,50	N	0,50	N
V125809	1a	1	0,50	N	0,50	N
V126009	1a	1	0,50	N	0,50	N
V126109	1a	1	0,50	N	0,50	N
V104309A	0	1	0,50	N	0,50	N
V105609A	1a	1	0,50	N	0,50	N
V100509A	1a	1	0,50	N	0,50	N
V106009A	1a	1	0,50	N	0,50	N
V106409A	1a	1	0,50	N	0,50	N
V106509A	1a	1	0,50	N	0,50	N
V216709	1a	1	0,50	N	0,50	N
V216809	1a	1	0,50	N	0,50	N
V217109	1a	1	0,50	N	0,50	N
V129309	1a	1	0,50	N	0,50	N
V222109	1a	1	0,50	N	0,50	N
V330009	1a	1	0,50	N	0,50	N
V329609	0	1	0,50	N	0,50	N
V329709	1a	1	0,50	N	0,50	N
VZB0000100000119	1b	2	0,50	N	7,70	N
2021170120001	1c	6	0,50	N	0,50	N
VZ00401000000011	0	4	0,50	N	0,50	N
S000612	1a	3	0,50	N	0,50	N
S000843	1a	8	0,50	N	0,50	N
S000943	1a	8	0,50	N	0,50	N
S005032	1c	4	0,50	N	0,50	N
S005146	2	4	0,50	N	0,50	N
S005216	1c	4	0,50	N	0,50	N
S007336	1a	8	0,50	N	0,50	N
S539290	1c	4	0,50	N	0,50	N
S007201	1b	2	0,50	N	0,50	N
VZ00000020410002	0	4	0,63	-2,40	0,50	-0,89
S738191	1b	8	1,00	-1,55	0,56	-0,38
S000128	1a	8	1,00	-0,73	0,56	-0,29
S000207	1a	8	1,00	-0,59	0,56	-0,12
S000529	1a	8	1,00	-0,07	0,56	-0,03
S000304	1a	8	1,00	0,50	0,56	0,06
S000379	2	8	1,00	0,50	0,56	0,06

Číslo objektu	Typ objektu	Počet odberov	Maximálna koncentrácia NO <sub>3</sub> <sup>-</sup> (mg/l)		Priemerná koncentrácia NO <sub>3</sub> <sup>-</sup> (mg/l)	
			Hodnota	Trend	Hodnota	Trend
S601691	1c	16	1,00	0,50	0,53	0,03
S002095	1a	8	1,01	0,51	0,56	0,06
S005010	3	4	1,02	0,52	0,63	0,13
S002016	1a	8	1,05	N	0,57	N
S000569	2	8	1,08	N	0,64	N
S001252	2	6	1,09	N	0,69	N
S005143	2	16	1,09	N	0,60	N
S000984	1a	8	1,10	-3,17	0,64	-0,58
V105709	0	7	1,10	0,60	0,59	0,09
V408109	1a	2	1,10	0,60	0,80	0,30
V415509	1a	4	1,10	0,60	0,80	0,30
S000606	1a	4	1,10	0,60	0,65	0,15
S000826	1a	4	1,10	0,60	0,78	0,28
S001249	2	4	1,10	0,60	0,78	0,28
V310409	1a	8	1,10	N	0,73	N
S000969	1a	4	1,10	N	0,79	N
S002296	1a	8	1,10	N	0,58	N
VZ00401000000015	1b	5	1,11	0,61	0,62	0,12
S000221	1b	7	1,11	N	0,59	N
S000959	1a	8	1,13	-0,45	0,64	-0,04
S000254	1a	3	1,16	-23,64	0,72	-7,88
S002861	1a	8	1,17	-7,45	0,58	-1,59
S000302	1a	8	1,18	0,68	0,67	0,17
V104909	0	4	1,20	-6,30	0,68	-1,23
4091120110002	0	3	1,20	-4,10	0,73	-2,63
V204509	0	8	1,20	0,00	0,65	-0,03
V215709	1a	8	1,20	0,70	0,66	0,16
V314809	1a	8	1,20	0,70	0,59	0,09
S000609	1a	4	1,20	0,70	0,68	0,18
S000649	1a	4	1,20	0,70	0,68	0,18
S006022	2	8	1,20	0,70	0,59	0,09
S007384	1a	4	1,20	N	0,68	N
S001076	1a	4	1,23	-24,97	0,87	-8,20
S000143	1b	8	1,25	-14,55	0,74	-6,64
S009690	1a	4	1,25	0,75	0,81	0,31
S005038	1c	4	1,29	-0,14	0,70	-0,37
V104009	1a	8	1,30	0,80	0,86	0,36
V112509	1a	8	1,30	0,80	0,75	0,25
V319409	1a	8	1,30	N	0,69	N
S000672	1a	4	1,30	N	0,70	N
S078590	1a	8	1,31	-2,74	0,67	-1,89
S001311	1a	3	1,31	N	1,04	N
4052280120006	1b	2	1,32	N	0,91	N
S002845	1a	8	1,33	0,83	0,60	0,10
S003182	1a	8	1,37	0,87	0,61	0,11
S000277	1a	4	1,38	0,88	0,92	0,42
S602292	2	6	1,38	0,88	0,65	0,15
S000217	1a	4	1,39	N	0,86	N
V319209	0	8	1,40	0,90	0,69	0,19
S007771	1a	4	1,40	0,90	0,88	0,38
S006027	1a	1	1,40	0,90	1,40	0,90
V304809	1a	8	1,40	N	0,75	N
V319309	1a	8	1,40	N	0,76	N
S000133	1b	8	1,41	-14,19	0,68	-7,50
S002427	1a	4	1,44	N	0,74	N
S726591	1c	16	1,46	-1,90	0,78	-0,95
V404009	1a	2	1,50	-1,30	1,35	-0,28

## Príloha 1

Číslo objektu	Typ objektu	Počet odberov	Maximálna koncentrácie NO <sub>3</sub> <sup>-</sup> (mg/l)		Priemerná koncentrácie NO <sub>3</sub> <sup>-</sup> (mg/l)	
			Hodnota	Trend	Hodnota	Trend
2021160120001	1c	9	1,50	-0,10	1,08	-0,06
S000616	1a	1	1,50	1,00	1,50	1,00
S001138	1a	7	1,51	N	0,72	N
P001386	3	4	1,52	-1,22	0,79	-0,46
VZ00402900000006	1b	2	1,52	N	1,01	N
S125890	1a	8	1,54	-0,23	0,63	-0,20
S002065	1b	3	1,57	1,07	0,86	0,36
S720292	1a	6	1,59	1,09	0,80	0,30
S005382	3	16	1,60	0,11	0,82	0,07
S733693	1b	8	1,63	N	1,04	N
VZ00000020380001	0	4	1,69	-2,52	1,68	-1,65
V105009	1a	8	1,70	-8,40	0,75	-2,05
S002647	1b	16	1,70	-0,49	0,69	-0,24
V102509	0	8	1,70	0,10	0,91	-0,69
VZ00000020390001	0	4	1,70	0,12	1,44	0,08
S005131	1c	4	1,70	0,27	0,98	0,17
V114509	1a	7	1,70	1,20	0,93	0,43
S001251	2	8	1,72	1,22	0,65	0,15
S001044	1a	8	1,74	N	0,84	N
S002611	1a	8	1,75	0,36	0,66	0,01
S000083	1a	4	1,76	1,26	1,01	0,51
S002374	2	8	1,79	1,29	0,66	0,16
S000114	1a	4	1,80	-1,80	1,00	-1,05
S007325	1a	4	1,80	-1,60	1,10	-0,85
V403909	1a	8	1,80	-0,10	0,90	-1,00
V409109	1a	8	1,80	0,40	0,75	-0,05
V403109	1a	1	1,80	0,50	1,80	1,03
V404309	1a	8	1,80	0,70	0,81	-0,29
V103909	1a	8	1,80	1,30	0,96	0,46
V202309	1a	8	1,80	1,30	0,83	0,33
V312709	1a	8	1,80	1,30	0,83	0,33
V400309	1a	8	1,80	1,30	0,99	0,49
V402809	1a	8	1,80	1,30	0,74	0,24
V403509	1a	8	1,80	1,30	1,09	0,59
V417409	1a	8	1,80	1,30	1,06	0,56
S000130	1a	4	1,80	1,30	1,03	0,53
S000290	1a	4	1,80	1,30	1,18	0,68
S000565	1a	4	1,80	1,30	1,00	0,50
S000626	1a	4	1,80	1,30	1,00	0,50
S002286	1a	4	1,80	1,30	0,98	0,48
S003144	1a	4	1,80	1,30	1,31	0,81
V309809	1a	1	1,80	N	1,80	N
V115109	1a	1	1,80	N	1,80	N
V123209	1a	1	1,80	N	1,80	N
S000202	1a	4	1,80	N	1,00	N
S000222	1b	4	1,80	N	1,00	N
S000653	1a	4	1,80	N	1,03	N
S001203	2	4	1,80	N	1,15	N
S001326	2	4	1,80	N	1,10	N
S001348	1a	4	1,80	N	1,18	N
S001353	2	3	1,80	N	0,93	N
S002012	1a	8	1,80	N	0,99	N
3031650315002	0	2	1,83	1,18	1,17	0,56
S002119	1a	8	1,89	0,45	0,74	0,05
V404609	1a	8	1,90	-0,20	1,01	-1,09
S002057	1a	4	1,90	0,10	1,03	-0,13
S000219	1a	4	1,90	0,20	1,08	-0,63

Číslo objektu	Typ objektu	Počet odberov	Maximálna koncentrácie NO <sub>3</sub> <sup>-</sup> (mg/l)		Priemerná koncentrácie NO <sub>3</sub> <sup>-</sup> (mg/l)	
			Hodnota	Trend	Hodnota	Trend
2051630210003	0	7	1,90	0,30	1,10	0,08
V405209	1a	8	1,90	0,40	0,99	-0,51
V102309	1a	8	1,90	1,40	0,84	0,34
V102409	1a	8	1,90	1,40	0,96	0,46
V105809	1a	8	1,90	1,40	1,14	0,64
V111109	1a	8	1,90	1,40	0,88	0,38
V111209	1a	8	1,90	1,40	1,10	0,60
V112309	1a	8	1,90	1,40	0,85	0,35
V112409	1a	8	1,90	1,40	1,01	0,51
V204209	0	8	1,90	1,40	0,88	0,38
V211209	1a	8	1,90	1,40	0,91	0,41
V307109	1a	8	1,90	1,40	0,94	0,44
V307409	1a	8	1,90	1,40	0,85	0,35
V307509	1a	8	1,90	1,40	0,85	0,35
V400509	1a	8	1,90	1,40	0,68	0,18
V402209	1a	4	1,90	1,40	1,25	0,75
V402509	1a	8	1,90	1,40	1,11	0,61
V402709	1a	8	1,90	1,40	0,99	0,49
V408209	0	8	1,90	1,40	1,03	0,53
V408709	1a	8	1,90	1,40	1,01	0,51
V409009	1a	8	1,90	1,40	1,11	0,61
V413409	1a	8	1,90	1,40	1,00	0,50
V414609	1a	8	1,90	1,40	0,85	0,35
V417209	1a	8	1,90	1,40	1,04	0,54
V417509	1a	8	1,90	1,40	1,01	0,51
V418809	1a	8	1,90	1,40	1,01	0,51
S000223	1a	4	1,90	1,40	1,05	0,55
S000564	1a	4	1,90	1,40	1,03	0,53
S000617	1a	8	1,90	1,40	0,94	0,44
S000620	1a	4	1,90	1,40	1,15	0,65
S000636	1a	4	1,90	1,40	1,00	0,50
S000813	1a	4	1,90	1,40	1,03	0,53
S000856	1a	3	1,90	1,40	0,97	0,47
S000933	0	4	1,90	1,40	1,00	0,50
S002227	1a	4	1,90	1,40	1,03	0,53
S002284	1a	4	1,90	1,40	1,00	0,50
S002573	1a	4	1,90	1,40	1,23	0,73
S002627	1a	4	1,90	1,40	0,85	0,35
S002637	1a	4	1,90	1,40	0,98	0,48
S002970	0	4	1,90	1,40	1,00	0,50
S003089	1a	4	1,90	1,40	1,10	0,60
V108209	0	7	1,90	N	0,87	N
S000089	1b	4	1,90	N	1,41	N
S000124	1a	4	1,90	N	1,00	N
S000559	1a	4	1,90	N	1,08	N
S000844	2	4	1,90	N	1,00	N
S000942	1a	4	1,90	N	1,29	N
S001250	2	3	1,90	N	0,97	N
S002125	1a	4	1,90	N	1,03	N
S007827	1a	4	1,90	N	1,03	N
S600491	1c	16	1,96	1,46	0,59	0,09
VZ00000020370001	0	4	1,99	0,69	1,66	0,71
VZ00401000000010	1b	4	1,99	1,49	0,87	0,37
VZT1000000030001	0	4	2,00	-40,69	2,00	-13,73
VZ00204300000011	0	1	2,00	-4,00	2,00	-2,54
90456100000000	0	2	2,00	-3,77	2,00	-1,59
90418400000000	0	4	2,00	-3,26	2,00	-1,63

## Príloha 1

Číslo objektu	Typ objektu	Počet odberov	Maximálna koncentrácie NO <sub>3</sub> <sup>-</sup> (mg/l)		Priemerná koncentrácie NO <sub>3</sub> <sup>-</sup> (mg/l)	
			Hodnota	Trend	Hodnota	Trend
VZT1000000030002	0	4	2,00	-2,76	2,00	-1,25
V404509	1a	8	2,00	-2,40	1,20	-1,43
VZ00000030990002	1c	4	2,00	-2,36	2,00	-0,59
9041260000000	1b	5	2,00	-2,16	2,00	-1,07
4101170110002	0	3	2,00	-0,70	1,27	-0,33
VZ00301100000015	0	4	2,00	-0,50	2,00	-0,50
VZ00301100000016	0	4	2,00	-0,50	2,00	-0,25
VZ00000030690001	1c	3	2,00	-0,50	2,00	-0,33
VZ00000030600006	1c	3	2,00	-0,50	2,00	-0,50
VZT2000100000005	1c	3	2,00	-0,50	2,00	-0,33
VZ00000030590001	0	4	2,00	-0,50	2,00	-0,33
VZ00000030590002	0	3	2,00	-0,50	2,00	-0,50
VZ00000030600005	1c	3	2,00	-0,50	2,00	-0,25
9042880000000	0	4	2,00	0,00	2,00	0,00
9041800000000	1c	8	2,00	0,00	2,00	0,00
9041400000000	1c	5	2,00	0,00	2,00	0,00
VZ00301100000003	0	4	2,00	0,00	2,00	0,00
VZ00000030600004	1c	1	2,00	0,00	2,00	0,00
V417709	1a	8	2,00	0,20	1,40	-0,40
S000235	1a	8	2,00	0,92	0,69	0,07
V104109	1a	8	2,00	1,50	1,05	0,55
V111809	1a	8	2,00	1,50	0,93	0,43
V209809	1a	8	2,00	1,50	0,78	0,28
V317809	1a	8	2,00	1,50	0,79	0,29
V318709	1a	8	2,00	1,50	1,05	0,55
V402009	1a	8	2,00	1,50	0,96	0,46
V403409	1a	8	2,00	1,50	0,94	0,44
V407709	1a	8	2,00	1,50	1,23	0,73
V412409	1a	8	2,00	1,50	0,84	0,34
V416509	1a	8	2,00	1,50	1,03	0,53
S000287	1a	4	2,00	1,50	1,03	0,53
V114809	1a	8	2,00	N	0,90	N
V304709	1a	8	2,00	N	0,84	N
9042940000000	0	4	2,00	N	2,00	N
VZ00204200000001	2	1	2,00	N	2,00	N
9044900000000	0	2	2,00	N	2,00	N
VZ00000030960001	2	2	2,00	N	2,00	N
VZ00000030950002	0	4	2,00	N	2,00	N
9041340000000	2	4	2,00	N	2,00	N
9041180000000	0	6	2,00	N	2,00	N
VZ00000031280001	0	2	2,00	N	2,00	N
VZ00000030590005	2	2	2,00	N	2,00	N
VZT2000100000006	2	2	2,00	N	2,00	N
S000650	1a	4	2,00	N	1,05	N
S001257	2	3	2,00	N	1,00	N
S007227	1b	4	2,00	N	1,25	N
S005391	1c	4	2,02	-1,41	1,69	-0,79
S000380	2	4	2,02	1,52	0,88	0,38
VZ00401000000014	1a	5	2,04	N	0,81	N
4082010320003	3	3	2,07	-3,14	1,69	-1,71
S000935	1a	8	2,07	N	0,90	N
S733691	1c	8	2,07	N	1,62	N
4071290120001	1c	7	2,09	N	1,45	N
S000123	1a	4	2,10	-58,10	1,15	-33,90
S003125	1a	3	2,10	-20,80	1,03	-10,67
2022200120001	1a	6	2,10	-0,50	1,89	0,53
V114909	1a	8	2,10	1,00	0,79	-0,31



Číslo objektu	Typ objektu	Počet odberov	Maximálna koncentrácie NO <sub>3</sub> <sup>-</sup> (mg/l)		Priemerná koncentrácie NO <sub>3</sub> <sup>-</sup> (mg/l)	
			Hodnota	Trend	Hodnota	Trend
V203609A	1a	8	2,10	1,60	0,86	0,36
V211009	1a	8	2,10	1,60	1,36	0,86
V410109	1a	8	2,10	1,60	1,31	0,81
V413709	1a	8	2,10	1,60	1,21	0,71
S003037	1a	4	2,10	1,60	1,03	0,53
V203009	0	8	2,10	N	1,36	N
V103809A	1a	1	2,10	N	2,10	N
S000167	1b	1	2,10	N	2,10	N
S000230	1a	4	2,10	N	1,08	N
S000668	1a	4	2,10	N	1,05	N
S001289	1a	1	2,10	N	2,10	N
S000148	1a	4	2,11	N	1,44	N
3071151516001	3	7	2,14	0,10	1,80	-0,13
S716890	1b	4	2,15	-4,55	0,91	-3,91
VZ00000020380002	0	4	2,16	-2,19	2,12	-0,86
S000062	3	4	2,18	-7,01	1,38	-3,42
V108509	1a	3	2,20	-5,30	1,57	-1,03
V410709	1a	3	2,20	-4,40	1,97	-2,01
V204109	0	8	2,20	1,70	1,15	0,65
V212009	1a	8	2,20	1,70	1,15	0,65
V308009	1a	8	2,20	1,70	0,95	0,45
V408609	0	8	2,20	1,70	0,91	0,41
V414909	1a	8	2,20	1,70	1,14	0,64
V417109	0	7	2,20	1,70	1,11	0,61
V417609	0	8	2,20	1,70	1,11	0,61
V419009	1a	8	2,20	1,70	1,05	0,55
S000835	1a	4	2,20	1,70	1,18	0,68
V309009	1a	8	2,20	N	0,98	N
V314609	1a	8	2,20	N	1,09	N
S000679	1a	4	2,20	N	1,55	N
S001079	1a	4	2,20	N	1,13	N
S001330	1a	8	2,20	N	1,10	N
S002255	1a	3	2,20	N	1,51	N
S007332	1a	4	2,20	N	1,10	N
S000022	1a	4	2,22	N	1,63	N
S002371	2	4	2,25	1,75	0,94	0,44
S009110	1a	1	2,28	N	2,28	N
V311709	1a	8	2,30	-27,00	1,39	-13,20
V107009	1a	7	2,30	-0,20	1,27	0,44
V212109A	1a	8	2,30	0,80	1,55	0,61
S000877	1a	4	2,30	1,80	1,30	0,80
S001233	2	4	2,30	N	1,48	N
S095290	1a	4	2,31	-1,37	1,09	-1,05
S002628	1a	8	2,32	1,82	1,36	0,86
S000898	2	8	2,32	N	0,96	N
VZ00201400000005	0	4	2,35	-0,88	2,25	-0,51
S601692	1b	16	2,36	0,05	1,13	0,43
2122040120013	1a	38	2,40	-0,60	1,85	0,48
V202209	1a	8	2,40	1,30	1,09	0,49
V317509	1a	8	2,40	1,90	1,10	0,60
V403309	1a	8	2,40	1,90	1,05	0,55
S000684	1a	4	2,40	1,90	1,15	0,65
S008051	1a	4	2,40	1,90	1,10	0,60
V190209	1a	1	2,40	N	2,40	N
S000513	1a	4	2,40	N	1,35	N
4081160110001	3	4	2,44	-0,95	1,74	-1,39
S000236	2	8	2,46	1,96	1,05	0,55

## Príloha 1

Číslo objektu	Typ objektu	Počet odberov	Maximálna koncentrácia NO <sub>3</sub> <sup>-</sup> (mg/l)		Priemerná koncentrácia NO <sub>3</sub> <sup>-</sup> (mg/l)	
			Hodnota	Trend	Hodnota	Trend
S000560	1a	8	2,50	-37,40	0,75	-6,32
VZ00100200000002	1b	8	2,50	-4,48	2,50	-1,16
Z01X5099X0000	1a	8	2,50	-2,50	2,50	-0,83
VZ00100100000042	1a	8	2,50	-2,50	2,50	-0,83
VZ00100100000002	1b	4	2,50	-2,50	2,50	-0,83
VZ00100100000021	1b	4	2,50	-2,50	2,50	-0,83
Z01X5086X0000	0	8	2,50	0,00	2,50	0,00
S002090	1a	8	2,50	1,31	0,89	0,25
V210809	1a	8	2,50	2,00	1,19	0,69
V412709	1a	8	2,50	2,00	1,09	0,59
V413609	1a	8	2,50	2,00	1,51	1,01
V418709	1a	8	2,50	2,00	1,25	0,75
S006023	1a	8	2,50	2,00	0,75	0,25
V318909	1a	1	2,50	N	2,50	N
VZGE000000001310	2	6	2,50	N	2,50	N
VZGE000000001311	2	4	2,50	N	2,50	N
Z01X5088X0000	0	8	2,50	N	2,50	N
VZ00100100000004	0	4	2,50	N	2,50	N
S000294	1a	4	2,54	N	2,25	N
S003298	1a	3	2,54	N	1,88	N
4072010930011	1a	1	2,56	N	2,56	N
S001352	1a	4	2,58	N	1,72	N
V103109	0	8	2,60	-14,30	1,28	-5,23
V412509	1a	8	2,60	-7,70	1,51	-8,79
S000655	1a	4	2,60	-4,60	1,93	-1,93
V411809	1a	7	2,60	0,50	2,13	1,11
V112709	1a	8	2,60	2,10	1,38	0,88
V309709	1a	5	2,60	2,10	1,26	0,76
V400209	1a	8	2,60	2,10	1,19	0,69
S006016	1a	4	2,60	2,10	1,78	1,28
S000270	1a	4	2,60	N	1,59	N
S001329	1a	4	2,60	N	1,85	N
3071640116000	0	3	2,69	-4,54	2,51	-2,89
V318809	1a	8	2,70	-1,90	1,59	0,40
V414709	1a	8	2,70	0,80	1,55	-0,35
3031581614005	0	4	2,77	-0,60	2,73	-0,33
S001205	2	4	2,77	2,27	2,48	1,98
V215309A	1a	8	2,80	1,20	1,46	0,81
V301309	1a	1	2,80	N	2,80	N
V314409	1a	8	2,80	N	0,95	N
VZ00201900000032	0	4	2,83	1,83	1,87	0,87
S001156	1a	8	2,84	-0,05	1,11	-0,10
4052010330003	1a	7	2,87	N	1,24	N
S000274	1a	4	2,90	1,60	1,48	0,58
V202509	1a	8	2,90	1,80	1,93	1,24
V405809	1a	7	2,90	2,40	1,79	1,29
S000765	1a	4	2,90	2,40	1,58	1,08
S001350	2	8	2,90	2,40	0,80	0,30
4081460120001	1a	4	2,97	N	1,87	N
VZ00000020320002	0	4	2,99	1,42	2,32	1,21
V113509	1a	8	3,00	-55,70	0,95	-19,79
V412809	1a	8	3,00	-27,10	1,40	-4,03
V310309	1a	8	3,00	-2,50	0,99	-2,01
V205609	1a	8	3,00	2,50	1,60	1,10
V305709	1a	8	3,00	2,50	0,99	0,49
S001332	1a	4	3,00	2,50	1,63	1,13
S000276	1a	1	3,00	N	3,00	N

Číslo objektu	Typ objektu	Počet odberov	Maximálna koncentrácia NO <sub>3</sub> <sup>-</sup> (mg/l)		Priemerná koncentrácia NO <sub>3</sub> <sup>-</sup> (mg/l)	
			Hodnota	Trend	Hodnota	Trend
S001052	1a	4	3,00	N	2,10	N
S000081	1a	8	3,01	1,94	1,27	0,66
S000080	1a	4	3,01	N	1,65	N
VZ00201400000004	0	4	3,04	-0,94	2,73	-0,75
S001088	1a	4	3,04	0,54	1,27	-0,37
S000762	1a	8	3,05	N	0,82	N
V109309	1a	8	3,10	-5,60	1,79	-4,11
V414409	1a	2	3,10	-1,20	2,65	-0,25
4101140110002	0	2	3,10	-0,70	2,95	-0,42
2122040120010	1a	38	3,10	-0,60	2,39	0,37
S000238	1a	4	3,10	2,60	2,23	1,73
S002952	1a	3	3,10	2,60	1,93	1,43
V113709	1a	8	3,10	N	1,31	N
VZ00000020850001	3	8	3,11	-0,69	2,52	-0,71
S005435	1c	4	3,13	2,63	1,16	0,66
S000527	1b	3	3,13	2,63	1,57	1,07
P002287	0	4	3,14	-1,12	2,68	-0,61
S601591	1c	16	3,15	-8,35	2,42	-0,72
V319609	1a	8	3,20	2,70	0,90	0,40
V121209	1a	1	3,20	N	3,20	N
P131199	3	16	3,29	0,21	2,14	0,01
2122040120012	1a	38	3,30	0,20	2,06	0,46
V314509	0	8	3,30	2,80	1,29	0,79
S001211	1a	4	3,30	N	1,83	N
S000275	1a	8	3,34	N	1,01	N
V213009	1a	8	3,40	2,90	1,61	1,11
4112260100001	0	4	3,43	N	2,02	N
VZ00000050160002	0	3	3,50	-1,80	2,13	-3,12
V317409	1a	8	3,50	1,90	1,66	0,06
V418609	1a	8	3,50	3,00	1,68	1,18
S001272	2	4	3,50	N	2,53	N
S601592	1c	16	3,55	0,02	2,81	-0,19
S727791	1c	8	3,57	-2,06	2,70	-1,84
V110409	1a	3	3,60	-3,00	2,67	-1,88
2122040120008	1a	38	3,60	0,80	2,75	1,03
V106609	1a	8	3,60	3,10	1,24	0,74
S002240	1a	4	3,60	3,10	1,70	1,20
S002248	1a	4	3,60	3,10	1,73	1,23
P002163	0	2	3,61	N	3,57	N
4081130110001	3	4	3,68	-1,38	2,48	-0,62
4081050110001	0	5	3,68	-0,51	1,93	-1,38
4072010230001	1a	2	3,73	N	2,62	N
S000416	1a	8	3,73	N	1,39	N
S002849	1a	8	3,75	0,76	2,82	1,20
S264792	1a	16	3,80	-9,90	0,88	-1,15
V310509	1a	8	3,80	3,30	1,25	0,75
S007445	1a	4	3,80	N	1,50	N
4081110110001	3	4	3,82	-1,35	2,94	-0,62
3031664815002	0	4	3,88	0,44	3,63	0,20
S603291	1b	16	3,90	2,17	1,71	0,66
3032334915004	0	4	3,93	-1,80	3,45	-1,23
VZ00000020910002	3	8	3,93	-1,53	3,20	-0,59
3031673416001	0	4	3,95	-0,54	3,37	-0,33
VZ00000020400002	0	4	3,95	0,04	3,42	-0,38
S001379	1b	8	3,96	-0,22	1,70	-0,43
P002353	3	4	3,98	0,30	3,14	-0,12
9043050000000	0	4	4,00	-0,36	2,50	-0,68

## Príloha 1

Číslo objektu	Typ objektu	Počet odberov	Maximálna koncentrácie NO <sub>3</sub> <sup>-</sup> (mg/l)		Priemerná koncentrácie NO <sub>3</sub> <sup>-</sup> (mg/l)	
			Hodnota	Trend	Hodnota	Trend
VZ00000050570002	0	5	4,00	N	2,18	N
2052010920001	2	10	4,00	N	3,61	N
9042970000000	0	5	4,04	-0,75	2,41	-1,37
VZ00201700000003	0	4	4,05	-0,91	3,40	-0,96
V418509	0	8	4,10	3,60	1,53	1,03
P001287	3	4	4,18	-0,02	3,35	-0,19
VZ00000031780001	0	5	4,18	2,18	2,44	0,44
4061020110002	0	3	4,20	0,70	2,87	-0,53
S000250	1a	8	4,20	3,00	1,24	0,60
V111609	0	8	4,20	3,70	1,43	0,93
V215209	1a	8	4,20	3,70	1,20	0,70
V105209A	1a	1	4,20	N	4,20	N
P000050	3	4	4,25	0,91	3,17	0,36
VZ00301100000012	0	3	4,26	-3,45	2,75	-2,61
9026020000000	1a	13	4,30	-2,70	2,88	0,50
V102209	1a	8	4,30	-2,30	1,95	-0,83
VZ00000030280003	3	7	4,34	-0,68	3,26	0,00
VZ00301100000022	0	3	4,34	1,84	3,52	1,19
4082010320004	3	7	4,38	-1,16	2,77	-1,38
VZ00000030660004	0	5	4,38	1,88	2,88	0,63
VZ00204900000004	3	8	4,40	1,60	2,69	0,59
V212709	1a	8	4,40	3,90	2,83	2,33
S000577	1a	4	4,40	3,90	3,18	2,68
VZ00202800000006	3	9	4,41	-0,29	3,83	-0,51
VZH0000200000008	1b	7	4,42	-6,08	3,26	-2,09
S002004	1a	4	4,42	N	2,13	N
S002179	1a	8	4,45	0,09	1,49	-0,76
VZ00000020110001	0	4	4,49	2,07	2,77	0,66
VZ00201700000002	0	4	4,50	-0,93	4,08	-0,56
2122040120003	1a	35	4,50	0,10	2,19	-0,49
P001071	3	4	4,50	0,10	3,63	-0,33
V206609	1a	8	4,50	0,20	2,11	-1,20
2122040120009	1a	38	4,50	0,40	2,52	0,50
V417909	1a	8	4,50	1,80	1,40	0,53
S002918	1a	4	4,50	N	2,10	N
VZ00203600000019	1a	18	4,53	1,33	1,30	-0,61
4022010310002	0	4	4,59	-8,11	3,19	-0,41
9041060000000	0	3	4,59	-0,26	2,86	-0,80
S000873	1a	4	4,59	0,93	4,04	0,46
S000903	1a	8	4,59	4,09	1,01	0,51
V311309	1a	8	4,60	2,40	1,46	0,54
VZ00204300000008	3	4	4,64	N	3,22	N
S002588	1a	4	4,66	-4,98	3,26	-4,09
5041101910002	0	1	4,66	N	4,66	N
3031733215004	0	4	4,68	N	3,35	N
VZ00000050750002	0	7	4,70	-0,52	2,89	0,22
S724192	1c	8	4,70	-0,28	4,08	0,36
2122040120004	1a	42	4,70	0,20	3,61	0,92
VZ00301900000011	3	12	4,71	-0,21	3,17	0,11
VZ00000030540002	0	4	4,72	0,71	3,99	0,98
4071160110002	0	7	4,75	-0,74	2,85	-0,66
4071160110003	0	7	4,76	N	3,10	N
9042980000000	0	6	4,77	-0,13	2,46	-1,25
4082010520002	3	8	4,78	N	3,33	N
2122040120006	1a	38	4,80	0,00	4,02	1,25
S001050	1a	4	4,80	0,00	3,35	0,70
2122040120011	1a	38	4,80	1,00	2,25	0,26

Číslo objektu	Typ objektu	Počet odberov	Maximálna koncentrácia NO <sub>3</sub> <sup>-</sup> (mg/l)		Priemerná koncentrácia NO <sub>3</sub> <sup>-</sup> (mg/l)	
			Hodnota	Trend	Hodnota	Trend
S002811	1a	8	4,80	3,00	1,53	0,81
V413809	1a	8	4,80	3,10	3,11	1,41
V111509	1a	8	4,80	4,30	1,34	0,84
V411309	1a	8	4,80	4,30	2,63	2,13
V304409	1a	1	4,80	N	4,80	N
V116909	1a	1	4,80	N	4,80	N
S000074	1a	4	4,84	-29,96	2,82	-23,48
S000872	1a	4	4,84	-0,08	4,39	0,12
4082010320007	3	8	4,87	-0,45	3,40	-1,14
V315509	1a	3	4,90	-0,10	2,47	-0,20
2122040120002	1a	38	4,90	0,00	4,25	1,43
VZ00301900000006	3	3	4,93	1,78	3,84	0,87
4071110110002	0	7	4,95	1,12	3,97	0,84
S008906	1c	8	4,97	-0,64	3,29	-0,74
S600693	1a	8	4,97	N	2,77	N
V208409	1a	1	5,00	-32,60	5,00	-32,60
VZ00000060360001	0	3	5,00	-0,80	3,43	-1,13
S000508	1a	4	5,00	-0,40	1,85	-1,10
S000828	1a	8	5,00	3,69	2,26	1,60
S001255	2	3	5,00	N	2,70	N
VZ00201300000032	0	8	5,01	0,28	4,47	0,51
S001313	2	8	5,01	1,44	2,47	0,83
4081250110001	3	7	5,05	1,23	2,93	-0,01
VZ00000020440001	3	4	5,08	2,51	3,24	0,95
VZ00000021520005	3	7	5,10	0,30	4,35	1,03
V101609	1a	8	5,10	4,60	3,28	2,78
V303109A	1a	1	5,10	N	5,10	N
S000798	1b	4	5,10	N	3,80	N
4071020110004	0	4	5,12	-2,95	3,75	0,02
4011350220001	1a	5	5,14	N	2,87	N
3051130115003	3	4	5,16	-0,40	3,17	-0,36
VZ00200200000017	3	3	5,17	N	4,77	N
S006012	1a	16	5,20	-10,20	3,36	-4,06
VZ00000060120001	0	3	5,20	-3,50	3,47	-2,20
2022050120002	1b	6	5,20	0,00	4,47	2,11
2122040120001	1a	41	5,20	0,30	4,39	1,40
2122040120007	1a	38	5,20	1,40	3,83	1,61
V400709	0	8	5,20	4,70	1,58	1,08
9045800000000	2	2	5,24	-9,46	3,62	-10,48
VZ00000030570001	0	4	5,24	2,74	4,28	1,78
VZ00203600000018	1a	16	5,26	-3,64	3,46	-1,56
VZ00000060380001	0	2	5,30	-3,40	5,00	-0,80
V304609	1a	8	5,30	3,50	1,35	0,59
V312309	0	8	5,40	-2,10	2,35	-1,33
VZ00203100000016	3	6	5,40	-1,00	5,12	0,22
V203509	0	8	5,40	4,90	1,73	1,23
VZ00100100000041	1a	8	5,41	0,41	2,86	-0,47
3033143315005	0	4	5,46	-0,64	5,42	-0,19
VZ00000020400001	0	4	5,46	1,01	5,17	1,04
VZT0000100000011	0	3	5,49	2,99	4,98	2,48
V404109	1a	8	5,50	2,30	2,36	0,40
V101709	1a	8	5,50	3,40	1,94	-0,16
S000661	1a	4	5,50	N	4,38	N
VZ00000060080001	0	2	5,60	-2,50	4,50	-2,95
VZP00001000000008	0	10	5,60	0,80	3,77	0,06
V309309	1a	8	5,60	1,20	2,14	0,30
V116409	1a	1	5,60	N	5,60	N

## Príloha 1

Číslo objektu	Typ objektu	Počet odberov	Maximálna koncentrácia NO <sub>3</sub> <sup>-</sup> (mg/l)		Priemerná koncentrácia NO <sub>3</sub> <sup>-</sup> (mg/l)	
			Hodnota	Trend	Hodnota	Trend
P001089	3	16	5,61	0,79	3,86	-0,22
3041170015002	0	4	5,64	-0,28	4,87	-0,03
S006032	1a	16	5,65	0,39	2,33	0,27
3032326115004	0	4	5,69	3,50	3,39	1,30
VZ00000050460001	3	5	5,70	-0,70	5,26	0,23
VZ00204700000028	1c	48	5,70	0,30	3,89	0,07
V316909	1a	8	5,70	0,80	3,29	0,42
P130699	3	16	5,74	-2,35	3,13	-1,82
VZ00201400000003	0	4	5,75	-4,55	4,87	-2,57
4082020320002	1a	4	5,78	N	4,18	N
VZ00000030620007	0	4	5,79	3,29	5,16	2,82
V310009	1a	8	5,80	-12,00	2,43	-6,42
V414809	1a	8	5,80	-1,90	4,81	-2,89
VZP1000200000004	0	3	5,80	-0,70	4,67	-1,77
V312909	1a	8	5,80	1,30	3,31	-0,89
VZ00203600000044	1a	23	5,81	-0,31	3,77	-0,45
VZ00000020360001	0	4	5,81	0,07	5,56	0,23
Z01X5087X0000	1b	8	5,81	0,81	2,91	-0,84
VZ00402100000006	1a	4	5,87	N	3,36	N
S727793	1c	8	5,88	0,63	4,27	-0,36
V108609	1a	8	5,90	0,00	3,45	-1,40
V401309	1a	7	5,90	5,40	2,06	1,56
V120909	1a	1	5,90	N	5,90	N
S000900	1a	8	5,91	0,87	4,38	0,24
S514790	1b	2	5,95	N	5,80	N
VZ00302400000002	0	2	5,96	1,65	5,87	1,56
VZ00400500000002	0	1	5,97	N	5,97	N
4081070110001	3	7	5,98	-0,17	2,56	-0,82
4081300110001	3	4	5,98	1,82	3,99	0,65
VZ00403100000004	1b	4	5,99	4,27	2,90	1,36
V110309	1a	8	6,00	-25,90	4,10	-13,20
VZ00000050070001	0	1	6,00	-6,20	6,00	-0,15
90426000000000	0	4	6,00	-0,30	5,44	0,59
VZ00204300000002	0	4	6,00	3,50	5,19	2,86
S000566	1a	4	6,00	5,50	3,33	2,83
VZG2000100000031	2	4	6,00	N	5,60	N
P001221	0	2	6,00	N	5,38	N
S005116	1c	4	6,02	-2,31	5,41	-1,37
VZ00201900000043	3	4	6,02	1,01	5,21	0,42
VZ00201500000006	0	4	6,07	3,99	3,97	1,92
4101170110003	0	3	6,10	0,50	2,70	-0,35
VZ00205200000006	3	3	6,10	1,80	5,67	2,47
VZ00203600000026	1a	17	6,11	1,41	3,58	0,10
3132530124003	1a	3	6,12	N	2,96	N
VZ00403100000011	2	7	6,16	N	3,41	N
VZP0000100000001	2	6	6,20	0,90	3,78	-0,49
S601292	1b	16	6,20	1,27	3,38	-0,67
VZ00000030120001	0	3	6,20	N	4,50	N
VZ00200500000003	0	4	6,21	0,78	5,41	2,22
4022010810001	0	4	6,23	1,69	4,84	1,03
S000140	1a	8	6,27	-23,73	3,45	-11,85
VZ00203600000012	1a	22	6,27	-0,33	3,61	-1,57
VZ00100200000001	1b	8	6,30	1,30	3,61	0,03
V318509	1a	8	6,30	5,80	1,49	0,99
S000192	1a	1	6,30	N	6,30	N
4071030110003	0	6	6,35	N	4,16	N
V412009	1a	8	6,40	1,50	4,28	-0,63

Číslo objektu	Typ objektu	Počet odberov	Maximálna koncentrácie NO <sub>3</sub> <sup>-</sup> (mg/l)		Priemerná koncentrácie NO <sub>3</sub> <sup>-</sup> (mg/l)	
			Hodnota	Trend	Hodnota	Trend
4101170110001	0	2	6,40	5,90	3,85	3,35
S000932	1a	4	6,40	N	3,38	N
3051100115003	3	4	6,53	-2,00	4,48	-2,81
P000980	3	16	6,54	-1,03	5,23	-1,41
VZ00402900000004	1b	2	6,57	N	3,54	N
V418309	1a	8	6,60	6,10	2,54	2,04
S000760	1a	4	6,60	6,10	2,83	2,33
P000818	3	16	6,61	0,78	5,32	0,54
VZ004029000000008	1b	2	6,61	N	4,26	N
VZ004012000000002	0	1	6,62	N	6,62	N
S007245	1b	2	6,63	N	6,51	N
VZ00000020460002	3	4	6,67	0,06	5,72	0,06
S005227	1c	4	6,67	0,58	5,64	0,07
3051110114001	3	8	6,69	-1,07	5,28	-1,02
V314309	1a	8	6,70	-2,00	1,95	-2,65
2101020110002	3	6	6,70	-0,70	5,82	0,34
V308709	1a	8	6,70	N	4,26	N
4011280120001	0	1	6,71	N	6,71	N
P000310	3	16	6,73	0,74	4,41	-0,44
P002292	0	4	6,73	N	5,71	N
VZS00002000000011	1a	4	6,74	N	4,35	N
V112609	1a	8	6,80	6,30	1,54	1,04
S000272	1a	4	6,80	6,30	4,60	4,10
VZ00000021750005	0	2	6,80	-0,19	6,67	1,38
S001325	2	7	6,85	-1,26	4,03	-1,47
VZT00001000000024	0	3	6,86	-3,14	5,59	-0,04
9042400000000	1b	6	6,89	-0,31	6,36	0,38
V215109	1a	8	6,90	-16,30	4,55	-5,15
S000138	1a	4	6,90	-9,40	4,68	-4,93
V305509	1a	8	6,90	6,40	1,69	1,19
3132530124006	1a	2	6,93	N	5,10	N
VZ00000041100001	1b	4	6,98	N	5,21	N
VZ00202900000011	3	4	6,99	-0,24	6,70	-0,34
V103009	0	8	7,00	6,50	1,96	1,46
9026060000000	1a	7	7,00	N	5,71	N
S601291	1c	16	7,03	0,55	3,92	-1,29
VZ00000021760002	0	1	7,03	1,01	7,03	1,30
9041290000000	1b	3	7,03	1,05	6,73	0,75
Z01X5098X0000	1a	8	7,04	2,04	3,07	-0,27
S002225	1a	4	7,10	-14,60	3,55	-9,90
2051650120002	2	7	7,10	-0,30	5,89	1,96
VZP10002000000005	0	3	7,10	1,00	5,43	-0,57
V410209	1a	8	7,10	6,60	4,11	3,61
4052010320002	1a	7	7,15	1,30	5,56	0,94
VZ00000030070004	0	2	7,19	N	6,88	N
V412609	1a	8	7,20	-24,70	3,43	-6,89
VZ00201300000014	0	4	7,20	1,01	6,62	0,56
4091110110002	0	3	7,20	6,70	5,03	4,53
4072010630001	1a	5	7,21	N	5,17	N
VZ002019000000042	3	4	7,25	2,15	5,36	0,42
P001846	0	4	7,26	0,02	6,00	-0,97
S005536	3	14	7,27	0,93	6,38	0,54
VZ00000050440001	3	5	7,30	2,40	6,32	2,22
V205509	1a	8	7,30	4,80	3,06	0,56
V204909	1a	8	7,30	6,80	2,55	2,05
S001116	1a	1	7,30	6,80	7,30	6,80
V106109A	1a	1	7,30	N	7,30	N

## Príloha 1

Číslo objektu	Typ objektu	Počet odberov	Maximálna koncentrácie NO <sub>3</sub> <sup>-</sup> (mg/l)		Priemerná koncentrácie NO <sub>3</sub> <sup>-</sup> (mg/l)	
			Hodnota	Trend	Hodnota	Trend
S000190	1b	4	7,30	N	5,30	N
3033143315002	0	4	7,31	0,84	6,61	0,50
VZGE000000001304	1b	8	7,36	N	3,48	N
VZGE000000001032	1a	4	7,38	-0,40	6,42	0,13
VZ00204400000001	3	7	7,40	-0,40	6,63	0,81
VZ002047000000031	3	37	7,40	0,00	5,96	0,19
S000526	1a	4	7,40	N	4,68	N
S002915	1a	4	7,40	N	5,95	N
90472000000000	0	8	7,43	2,45	7,07	3,86
S003346	1a	8	7,47	0,98	5,83	0,37
VZ00205000000001	3	10	7,50	-0,60	5,61	-0,51
S000126	1b	3	7,50	N	4,97	N
S006024	1b	8	7,60	4,49	4,13	2,89
P002107	3	16	7,62	0,19	5,70	-0,91
VZ00000021500003	0	4	7,62	1,16	6,47	1,52
S002976	1a	8	7,62	N	2,88	N
S003143	1a	8	7,64	2,99	1,39	0,37
4072010530003	1a	7	7,65	N	6,43	N
S007265	1b	16	7,73	N	4,02	N
S000369	2	3	7,74	-170,26	2,91	-102,19
P000435	3	16	7,76	1,41	5,80	0,25
S000940	0	8	7,79	-14,31	3,50	-8,10
4072011730002	1a	6	7,79	N	6,42	N
S000665	1a	7	7,80	N	5,37	N
S000666	1a	4	7,80	N	2,98	N
VZ00000030910001	1b	5	7,90	0,12	7,01	-0,75
V209609	1a	8	7,90	4,60	6,28	2,98
V409809	1a	8	7,90	5,40	4,41	1,91
VZ00600200000005	0	6	7,90	N	3,33	N
S001231	2	2	7,91	N	4,80	N
P001204	3	16	7,95	3,09	3,52	0,04
P001136	3	16	7,98	0,28	5,05	-0,07
S003196	2	4	7,99	7,49	4,05	3,55
S601392	1c	16	8,00	-1,54	5,23	-1,90
VZP0000100000011	1b	7	8,00	-0,80	4,77	-2,68
V213909	1a	8	8,00	6,80	2,56	1,83
VZ00403100000010	2	7	8,01	N	3,85	N
P000409	3	4	8,03	-3,87	7,45	-1,42
90414400000000	2	2	8,05	N	8,02	N
4072010830003	1a	6	8,06	N	7,25	N
V403609	1a	8	8,10	0,50	6,61	-0,99
2022130120002	1a	8	8,10	3,50	6,23	4,36
V300409	1a	8	8,10	N	2,86	N
VZ00000040680001	0	5	8,12	N	4,99	N
205202013A001	1a	3	8,20	N	7,27	N
VZ00100400000006	1a	8	8,21	-0,77	5,72	-0,69
V410609	1a	6	8,40	-9,80	3,98	-1,82
V313409	1a	8	8,40	N	2,76	N
S001235	2	4	8,40	N	4,93	N
3042060122000	0	3	8,43	-0,35	7,75	-0,22
P001777	0	4	8,48	-1,00	7,63	-1,07
S001244	1a	4	8,49	N	3,55	N
S001243	2	4	8,50	N	6,29	N
VZ00402100000007	1a	3	8,64	-16,46	3,21	-3,55
4072010530004	1a	6	8,65	N	6,82	N
V214009	1a	8	8,70	-18,50	4,16	-5,55
VZ00000050430004	0	3	8,70	1,60	6,47	-0,63



Číslo objektu	Typ objektu	Počet odberov	Maximálna koncentrácia NO <sub>3</sub> <sup>-</sup> (mg/l)		Priemerná koncentrácia NO <sub>3</sub> <sup>-</sup> (mg/l)	
			Hodnota	Trend	Hodnota	Trend
V410309	1a	8	8,70	5,30	5,56	2,16
VZP0000100000012	3	7	8,70	N	4,61	N
VZ00301100000032	0	1	8,71	-2,89	8,71	-0,09
S000307	1b	4	8,80	1,36	7,50	0,51
V121609	1a	1	8,80	N	8,80	N
2091090020001	2	6	8,80	N	8,22	N
4011290220001	1a	3	8,83	N	6,35	N
S000641	1a	4	8,90	-24,10	3,63	-15,53
V318009	0	8	8,90	4,80	5,53	2,43
V401709	1a	8	8,90	8,40	4,09	3,59
2122020120008	1c	12	8,95	1,97	7,32	0,72
VZ00100400000005	1a	8	8,99	1,79	6,61	0,05
VZ00204300000010	0	3	8,99	2,52	5,29	1,47
V305009	1a	6	9,00	-6,20	5,92	-3,04
VZS0000000040002	0	3	9,00	4,39	4,05	1,44
S603491	1b	16	9,02	-6,58	6,10	-5,16
9044600000000	0	4	9,10	3,66	5,81	0,38
V315409	1a	1	9,10	N	9,10	N
S002253	1a	8	9,17	7,93	2,67	1,81
S000013	1a	4	9,19	6,29	3,15	1,45
S000109	1a	4	9,20	N	5,38	N
3051110310001	3	8	9,24	-0,24	5,65	-0,28
V317909	1a	8	9,30	8,80	2,88	2,38
V405109	1a	8	9,30	8,80	4,36	3,86
VZT0000100000014	0	3	9,39	2,28	7,12	0,79
VZB0000100000047	1a	8	9,39	3,63	5,21	0,76
V204709	0	8	9,40	8,90	3,59	3,09
Z02X35573X000	1a	7	9,40	N	8,14	N
4022010210001	0	4	9,41	1,46	8,03	1,49
4072010530002	1a	7	9,41	N	7,06	N
9047000000000	0	4	9,42	N	8,24	N
S001209	2	8	9,46	8,02	3,48	2,82
S601393	1c	16	9,47	-0,93	7,20	-1,45
VZ00000050250002	0	5	9,50	3,50	4,94	-1,01
3052070715002	3	4	9,53	0,52	8,98	2,42
S601593	1b	16	9,54	1,95	6,65	0,28
V122509	1a	1	9,60	N	9,60	N
4061010430001	0	3	9,60	N	6,67	N
P001325	2	12	9,69	N	6,57	N
VZP1000200000014	2	6	9,70	-45,20	4,93	-6,98
VZ00206200000001	0	9	9,76	-4,46	9,23	-1,93
4052010620004	1c	8	9,78	4,90	5,11	1,11
VZ00203300000002	3	7	9,80	0,60	8,30	-0,27
V123409	1a	1	9,80	N	9,80	N
S727794	1b	8	9,81	0,10	7,86	2,17
4072010830001	1a	6	9,83	N	6,21	N
VZ00000040370002	0	6	9,84	0,48	6,88	2,74
4072010530001	1a	7	9,89	N	7,70	N
V307309	1a	8	9,90	-3,30	2,78	-1,06
VZ00203300000001	3	9	9,90	0,70	8,72	0,27
VZ00000041010001	0	5	9,92	N	5,59	N
2082050110001	0	9	10,00	2,04	8,80	1,14
V116109	1a	1	10,00	N	10,00	N
V319709	1a	1	10,10	-6,50	10,10	-2,90
S005226	3	14	10,10	-2,80	2,72	-0,78
S000468	1a	1	10,10	-0,80	10,10	0,60
9044940000000	0	12	10,10	0,00	8,70	-0,39

## Príloha 1

Číslo objektu	Typ objektu	Počet odberov	Maximálna koncentrácia NO <sub>3</sub> <sup>-</sup> (mg/l)		Priemerná koncentrácia NO <sub>3</sub> <sup>-</sup> (mg/l)	
			Hodnota	Trend	Hodnota	Trend
9045710000000	0	11	10,10	0,00	8,62	-0,42
V312209	1a	8	10,10	9,60	4,41	3,91
P000033	3	4	10,20	1,14	8,86	2,66
S001149	2	4	10,20	N	4,90	N
S002252	1a	8	10,20	N	7,29	N
9042450000000	0	4	10,30	-2,50	8,97	-1,60
V318109	1a	8	10,30	3,20	8,65	1,55
VZ00000020120001	0	4	10,30	5,96	7,11	3,07
V210409	1a	8	10,30	7,60	6,31	3,61
VZ00202700000003	1b	3	10,30	N	9,56	N
S002279	1a	3	10,40	N	5,93	N
VZ00000050430002	3	5	10,50	1,50	9,30	1,23
3051130115002	3	4	10,50	2,34	8,91	3,02
V405509	1a	8	10,50	3,60	8,44	1,54
V209509	1a	8	10,50	10,00	3,38	2,88
VZ00202700000002	1b	3	10,50	N	9,50	N
V110009	1a	8	10,60	-1,90	2,28	-10,23
S002094	1a	8	10,60	-0,30	5,89	2,44
VZ001004000000009	1a	8	10,60	1,15	7,82	-0,35
3051130115001	3	4	10,60	1,88	9,11	0,45
S000467	1a	8	10,60	2,91	8,02	0,77
V417309	0	8	10,60	10,10	2,29	1,79
4071030110001	0	6	10,70	1,07	7,10	-0,36
4072010830002	1a	6	10,70	N	7,78	N
4132090210001	0	4	10,70	N	9,52	N
S000193	1a	3	10,70	N	4,10	N
V410009	1a	8	10,80	0,80	9,04	-0,96
P001577	3	4	10,90	1,86	9,54	0,96
9041700000000	1c	7	10,90	2,12	9,44	0,78
S001227	1a	8	10,90	3,71	7,73	2,62
S001347	1a	4	10,90	10,40	3,75	3,25
V209009	1a	5	11,00	-1,30	6,72	-4,55
4022010310001	0	5	11,00	1,11	4,77	0,85
VZ00000020460001	3	3	11,00	1,28	9,84	0,57
S000111	1b	4	11,00	N	7,60	N
VZ00204800000004	3	7	11,10	-1,70	10,36	-1,03
V411009	1a	8	11,10	8,40	8,59	5,89
VZ004029000000007	1b	2	11,10	N	8,85	N
V415909	1a	8	11,20	-9,40	4,36	-11,10
S726592	1b	16	11,20	-1,80	7,15	-3,71
VZ00000050020001	0	3	11,20	1,30	6,00	-0,80
V317209	1a	12	11,20	10,70	2,35	1,85
VZA20001000000037	3	4	11,29	N	10,57	N
2082050310002	0	8	11,30	-0,60	9,35	-0,43
V318309	1a	8	11,30	-0,30	4,61	-6,99
VZ004026000000003	1c	6	11,30	0,10	9,49	0,84
VZ002049000000001	3	48	11,30	0,20	7,95	0,04
9047100000000	0	3	11,30	N	10,93	N
S002288	1a	4	11,40	-43,70	5,53	-20,94
V400609	1a	8	11,40	6,20	9,75	4,55
V310909	1a	8	11,40	9,30	4,09	1,99
VZ00000030690002	0	4	11,40	N	10,99	N
VZ002049000000003	3	48	11,50	-3,60	9,10	-0,12
V101109	1a	8	11,50	1,70	6,55	-3,25
S000010	1a	4	11,50	11,00	5,15	4,65
V121309	1a	1	11,50	N	11,50	N
4122020230007	1a	2	11,50	N	7,23	N

Číslo objektu	Typ objektu	Počet odberov	Maximálna koncentrácie NO <sub>3</sub> <sup>-</sup> (mg/l)		Priemerná koncentrácie NO <sub>3</sub> <sup>-</sup> (mg/l)	
			Hodnota	Trend	Hodnota	Trend
S000902	2	4	11,50	N	3,98	N
V109409	0	8	11,60	11,10	2,33	1,83
V108909A	1a	1	11,60	N	11,60	N
VZ00200200000018	3	1	11,60	N	11,60	N
V319009	1a	8	11,70	10,00	2,40	0,70
2082100420001	2	8	11,80	-3,40	4,87	-0,58
S002674	1a	4	11,80	0,50	9,48	-1,18
V112809	1a	8	11,80	11,30	2,20	1,70
P002104	3	4	11,90	4,76	9,25	2,46
S000805	1a	8	11,90	10,44	2,39	1,73
S001359	2	8	11,90	N	2,57	N
VZ00000021670001	1c	14	11,94	9,55	1,56	0,56
4022010210002	0	4	12,00	3,75	8,88	2,62
V416709	1a	8	12,00	11,50	2,30	1,80
S002144	1a	8	12,10	-37,20	2,91	-6,81
VZ00204800000006	2	5	12,10	1,60	9,36	0,63
VZ00100100000011	1b	8	12,10	4,09	7,64	0,76
VZ00204700000027	1c	48	12,10	4,30	4,45	0,46
V120809	1a	1	12,10	N	12,10	N
V401509	1a	1	12,20	N	12,20	N
V413509	1a	8	12,30	5,60	4,54	1,97
V416409	1a	12	12,30	9,10	8,93	5,73
4052280120008	1a	2	12,30	N	7,94	N
S007318	1b	2	12,30	N	12,25	N
V205809A	1a	8	12,40	-32,40	4,59	-19,51
V411509	1a	8	12,40	-30,70	10,46	-9,94
P002129	3	4	12,40	-4,00	9,89	-2,40
4052010320001	1a	7	12,40	-0,70	11,28	1,76
VZ00000050190001	0	5	12,40	2,10	6,32	-1,18
V206509	1a	8	12,40	10,80	2,68	1,99
2081130110001	3	8	12,40	N	9,68	N
S001008	1a	4	12,50	-14,80	9,38	-9,23
S002913	1a	8	12,50	-3,10	8,51	-0,21
VZB0000100000015	1a	8	12,50	0,50	9,33	0,48
VZ00301100000002	0	3	12,50	2,92	11,49	3,79
V101909	1a	8	12,50	9,20	3,33	1,57
2092030110002	3	7	12,60	-0,20	11,31	2,53
VZ00100100000010	1b	8	12,60	4,27	7,95	0,74
V207409	1a	8	12,60	11,01	3,38	2,50
S005142	1c	4	12,60	N	3,53	N
S003223	1a	8	12,70	0,30	10,11	0,14
V301709	1a	8	12,80	2,60	9,68	0,38
VZ00000021760003	0	2	12,80	3,10	11,50	1,80
V123609	1a	1	12,80	N	12,80	N
V111309	1a	8	12,90	-6,20	5,34	-6,38
P239999	3	16	12,90	3,18	8,13	0,86
V211609	1a	8	12,90	7,70	5,50	3,55
V401209	1a	8	12,90	11,00	4,21	2,31
S000026	1a	4	12,90	12,40	4,68	4,18
3052070314001	3	4	12,90	N	5,10	N
S001010	1a	4	12,90	N	9,90	N
S080190	1a	8	13,00	-72,50	6,87	-41,21
VZ00203800000018	1a	34	13,00	-16,95	8,56	-2,13
V300609	1a	8	13,00	6,40	8,65	2,05
V307709	1a	8	13,00	12,50	2,55	2,05
VZS4000100000132	3	5	13,00	N	11,96	N
VZ00402700000002	1b	7	13,20	4,41	9,60	3,15

## Príloha 1

Číslo objektu	Typ objektu	Počet odberov	Maximálna koncentrácie NO <sub>3</sub> <sup>-</sup> (mg/l)		Priemerná koncentrácie NO <sub>3</sub> <sup>-</sup> (mg/l)	
			Hodnota	Trend	Hodnota	Trend
S001151	1a	2	13,20	N	9,42	N
VZ00000030430003	3	8	13,23	0,43	9,63	-0,33
V412309	1a	8	13,40	-148,60	5,16	-82,54
S000956	1a	3	13,40	-28,50	10,43	-14,42
2012100110004	0	8	13,40	-17,10	11,55	-10,43
Z18X7108X0000	0	8	13,40	5,70	8,71	2,31
3052070314002	3	4	13,40	N	5,89	N
VZJ1000200000114	2	8	13,50	N	11,79	N
3052070314003	3	4	13,60	N	5,28	N
S002137	1a	3	13,80	-13,10	8,08	-6,15
V113809	1a	8	13,80	-7,90	4,25	-0,49
V418409	1a	8	13,80	3,30	5,99	-4,51
3131580136004	0	2	13,80	N	13,70	N
VZ00000022130003	3	8	13,90	0,10	8,34	-0,01
S000883	1a	4	13,90	6,10	6,70	-0,25
V106309A	1a	1	13,90	N	13,90	N
S000910	1a	8	13,90	N	6,53	N
V108109	1a	5	14,00	-11,30	11,38	-4,32
V307909	1a	8	14,00	-8,50	8,13	-7,29
S000923	0	8	14,00	-5,20	10,77	-3,41
P001729	0	8	14,00	2,00	11,17	-0,48
3132530124004	1a	3	14,00	N	12,97	N
4091160120003	0	2	14,00	N	13,50	N
S002866	1a	8	14,10	-24,20	9,14	-6,83
S006026	1a	8	14,10	-2,60	4,24	-2,39
V122809	1a	1	14,10	N	14,10	N
S002591	1a	8	14,20	-20,20	9,67	-4,89
VZ00200300000002	0	3	14,20	-3,72	11,51	-2,62
S603492	1a	16	14,20	-2,90	7,76	-1,45
VZ00000031680001	2	3	14,20	-1,00	12,60	-1,40
VZ00203800000016	1a	31	14,25	2,55	8,48	-1,32
VZ00203800000017	1a	31	14,29	-3,41	10,68	-3,29
VZ00302400000001	3	4	14,30	4,00	8,23	0,47
2102190110001	3	6	14,40	1,40	12,58	0,32
V206009	1a	8	14,40	2,20	9,70	0,17
V312409	1a	7	14,40	5,50	5,84	-3,06
V406609	1a	8	14,40	13,10	2,75	2,12
V308209	1a	8	14,40	13,90	2,55	2,05
VZ00400500000003	0	6	14,40	N	7,03	N
S000819	1a	2	14,50	-1,40	10,03	-5,28
S000651	1a	4	14,50	N	4,98	N
VZ00000040110002	1a	4	14,54	N	12,58	N
S003141	1a	8	14,60	6,98	3,56	-0,61
VZ00000022130002	3	10	14,80	-5,30	11,74	2,18
S000713	1a	8	14,80	-1,10	6,42	-4,09
V415609	1a	8	14,80	10,20	6,85	4,33
VZ00203800000015	0	32	14,90	-6,40	9,83	-2,47
S601191	1c	16	15,00	1,90	12,48	0,59
V409709	0	8	15,00	14,50	3,20	2,70
VZ00000041130001	1a	4	15,10	6,51	11,54	3,07
S000355	2	8	15,20	5,57	11,53	5,14
S000583	1a	4	15,20	N	4,91	N
V310209	1a	7	15,30	-33,20	4,47	-14,19
P001739	0	4	15,30	-2,50	11,77	0,20
V206309	1a	2	15,30	N	13,65	N
VZ00000040500003	0	4	15,50	9,92	7,36	3,52
V304009	1a	8	15,60	-44,50	9,54	-23,68

Číslo objektu	Typ objektu	Počet odberov	Maximálna koncentrácie NO <sub>3</sub> <sup>-</sup> (mg/l)		Priemerná koncentrácie NO <sub>3</sub> <sup>-</sup> (mg/l)	
			Hodnota	Trend	Hodnota	Trend
5072303110010	3	4	15,70	-4,50	11,07	-7,21
V112209	1a	8	15,80	-0,90	12,90	-3,80
S002687	1a	4	15,80	2,30	14,03	1,38
S001164	2	6	15,80	11,35	6,33	4,51
S001120	1a	4	15,80	N	10,78	N
V200909A	1a	8	15,90	1,30	4,09	1,57
S000359	2	8	16,00	-57,00	4,48	-27,64
V107109A	1a	1	16,00	N	16,00	N
VZ00000030720001	2	6	16,00	N	12,41	N
V113209	1a	7	16,10	-15,40	9,03	-13,13
VZ00000021160001	3	4	16,10	-0,40	14,70	-0,67
S000352	1a	8	16,40	-2,50	14,03	0,00
VZ00100400000010	0	8	16,40	6,70	7,82	0,28
4071250120001	1a	8	16,40	N	11,88	N
4072011230008	1a	14	16,40	N	8,90	N
S003221	1a	8	16,50	-41,60	8,04	-7,54
P001607	0	4	16,70	-1,70	14,60	-1,70
V329809	1a	1	16,70	N	16,70	N
2081130110002	3	8	16,70	N	13,48	N
V304909	1a	8	16,80	-17,40	8,91	-3,07
VZ00100100000012	1a	4	16,80	-13,30	16,13	-5,51
VZ00205300000003	2	8	16,80	3,90	13,73	7,69
3072025334001	3	3	16,90	-3,70	15,97	-2,80
S006006	1c	12	16,90	13,40	11,49	8,69
VZ00400500000001	0	9	16,90	N	6,98	N
V412209	1a	8	17,00	9,90	9,08	6,31
V120509	1a	1	17,10	N	17,10	N
VZ00203400000020	1a	16	17,11	-14,69	10,22	-7,84
V207809	1a	8	17,20	-5,60	4,58	-5,27
VZ00000020510001	0	3	17,30	5,10	15,60	4,17
90463100000000	0	4	17,40	15,40	5,85	3,85
V109909	1a	8	17,50	-54,40	3,39	-68,51
VZG4000100000005	1a	8	17,50	-3,50	14,00	3,33
V309909	1a	8	17,50	13,90	5,73	2,18
V104509	1a	8	17,60	-0,70	9,19	-3,16
V108009	1a	8	17,60	N	12,41	N
VZ00203500000004	3	8	17,60	N	7,19	N
V404909	1a	8	17,70	-2,00	12,31	-0,93
S603391	1b	16	17,70	0,50	13,68	-1,54
VZ00203400000017	0	18	17,84	-0,46	14,27	-0,32
V313909	1a	8	17,90	-5,80	13,04	-1,20
VZ00000031560002	0	7	18,10	1,80	15,94	1,02
V317109	1a	8	18,10	N	6,21	N
S000228	1a	8	18,20	-204,80	4,25	-56,25
V316009	1a	8	18,20	-18,80	10,19	-6,39
V416609	1a	8	18,20	-9,40	10,25	-12,68
VZ00000022130001	3	10	18,20	-1,10	17,37	0,56
S000581	1a	4	18,20	8,00	11,45	3,50
V105309	1a	8	18,30	-5,30	10,20	-5,57
S003112	1a	4	18,30	8,70	10,53	2,88
S007243	1b	4	18,40	N	10,93	N
P000989	3	16	18,50	-1,60	17,09	-0,31
S001229	2	4	18,50	N	13,05	N
V316609	1a	8	18,60	3,20	14,66	0,34
VZ00402100000005	1a	4	18,60	3,30	6,13	-0,35
V400409	0	8	18,60	18,10	6,69	6,19
3132530124007	1a	2	18,60	N	17,05	N

## Príloha 1

Číslo objektu	Typ objektu	Počet odberov	Maximálna koncentrácie NO <sub>3</sub> <sup>-</sup> (mg/l)		Priemerná koncentrácie NO <sub>3</sub> <sup>-</sup> (mg/l)	
			Hodnota	Trend	Hodnota	Trend
V200509A	1a	8	18,70	-4,40	7,31	1,66
V316409	1a	8	18,70	N	12,61	N
S000194	3	8	18,80	-2,10	17,34	-0,93
VZ00203100000019	2	5	18,80	N	15,96	N
3062343133004	1a	4	18,90	4,20	16,28	3,24
V110109	1a	12	19,00	-21,20	11,90	-8,04
S001331	2	2	19,00	18,50	13,11	12,61
2081150120001	1c	8	19,10	-1,50	17,21	0,12
V404709	1a	8	19,10	6,80	8,13	1,19
S007788	1a	4	19,10	N	7,43	N
S001239	2	4	19,20	N	9,05	N
S000463	1a	8	19,30	-0,20	13,14	-0,57
V407509	1a	8	19,40	-0,20	17,55	0,15
V120309	1a	1	19,40	N	19,40	N
V415209	0	7	19,50	4,50	9,41	-5,59
V409909	1a	8	19,60	14,40	8,49	3,29
S000972	1a	8	19,60	16,02	3,03	2,14
V121809	1a	1	19,60	N	19,60	N
V310109	1a	8	19,70	6,00	12,09	-1,11
S003097	1a	2	20,00	-26,00	13,65	-23,65
2022010220007	1b	25	20,00	0,30	18,73	5,37
4071030110002	0	6	20,00	1,80	12,00	-0,85
V122409	1a	1	20,00	N	20,00	N
VZ00203100000011	1a	10	20,10	-12,90	10,62	-3,50
S007234	1a	4	20,30	N	18,13	N
V305209	1a	7	20,40	-9,80	10,63	-4,69
S000056	1a	4	20,50	-3,70	6,13	-6,93
2022070120001	1a	8	20,50	0,70	18,15	6,23
V301209	1a	1	20,50	16,80	20,50	16,80
S002604	1a	8	20,70	-4,10	14,76	-3,21
V214809A	1a	8	20,80	-7,70	5,24	-1,52
2022150120002	1a	6	20,80	-1,20	20,02	7,26
V402609	1a	8	20,80	5,90	8,55	-2,00
VZ00000021290001	1b	9	20,85	-2,75	17,48	-2,57
S003148	1a	8	20,90	7,80	10,68	1,22
V121109	1a	1	20,90	N	20,90	N
S000524	1b	4	20,90	N	16,65	N
2042080130003	0	8	21,10	-3,80	18,94	-2,96
S000141	1a	4	21,20	6,80	15,68	8,23
V109709	1a	8	21,30	0,90	11,91	-2,69
V122909	1a	1	21,30	N	21,30	N
S000663	1a	4	21,30	N	15,38	N
S001173	1b	4	21,30	N	13,79	N
S000189	1a	8	21,40	10,40	12,94	3,21
V312809	1a	8	21,40	11,40	9,60	2,42
VZ00000021330002	1b	11	21,43	0,50	19,85	3,55
VZ00000030270002	3	4	21,50	1,00	20,32	0,57
VZ00205500000003	2	8	21,50	N	15,21	N
S001305	1b	8	21,50	N	13,29	N
P001408	0	2	21,60	N	21,60	N
P000136	3	4	21,70	3,20	19,00	1,20
V314109	1a	8	21,70	15,80	5,54	2,06
VZ00300100000003	3	8	21,80	-1,00	19,26	0,27
VZ00000031700001	0	2	22,00	N	20,15	N
S600493	1a	16	22,20	-0,10	11,79	-1,74
VZG4000100000004	1a	8	22,20	N	18,20	N
S000030	1a	8	22,30	-24,40	12,18	-9,69

Číslo objektu	Typ objektu	Počet odberov	Maximálna koncentrácia NO <sub>3</sub> <sup>-</sup> (mg/l)		Priemerná koncentrácia NO <sub>3</sub> <sup>-</sup> (mg/l)	
			Hodnota	Trend	Hodnota	Trend
V317609	1a	5	22,30	N	18,28	N
4021230130001	0	2	22,30	N	19,25	N
S000978	1a	8	22,40	-19,00	14,38	-10,64
VZ00100400000011	0	2	22,50	-8,20	20,55	-7,20
4052590120001	2	5	22,50	N	17,14	N
V410809	1a	1	22,60	-2,70	22,60	-0,82
V318609	1a	8	22,60	18,30	18,96	14,66
S000188	1b	4	22,60	N	20,53	N
S000353	1a	8	22,70	-5,10	16,38	-8,71
V107509	1a	8	22,70	6,00	9,04	2,81
V405309	1a	8	22,70	21,10	3,35	1,75
20323602H0001	2	8	22,70	N	21,56	N
VZ00000030280004	3	8	22,80	-6,10	19,55	-7,19
9045660000000	3	3	22,90	N	22,60	N
S600692	1b	8	22,90	N	19,06	N
V403809	1a	7	23,00	-9,90	16,43	-8,93
2032390120001	1a	12	23,00	N	22,01	N
V212309	1a	8	23,20	-21,00	7,63	-3,96
V309609	1a	12	23,20	6,60	20,78	5,18
V415309	1a	8	23,20	10,50	13,13	4,63
S000842	1a	4	23,30	1,40	21,28	-0,38
P001584	0	4	23,40	-3,90	19,90	-5,13
3071630126000	1c	7	23,40	4,00	19,97	2,82
V212609	1a	8	23,40	15,40	7,56	2,91
S007005	1a	8	23,40	N	10,14	N
S002184	1a	4	23,50	10,30	17,98	5,43
VZ00000021330001	3	11	23,55	-2,29	21,91	0,78
S000546	1a	4	23,60	N	21,55	N
V113609	1a	8	23,70	3,30	12,60	-4,95
VZ00000010050002	0	6	23,80	0,30	21,87	1,03
S003184	1a	4	23,90	-0,90	18,33	-5,47
S001262	2	8	23,90	N	19,98	N
S000164	1b	5	23,90	N	17,28	N
S002726	1a	8	24,00	-5,70	10,89	-5,56
V402409	1a	8	24,00	-1,00	10,98	-5,23
V202909A	1a	8	24,00	0,30	7,55	-4,98
S002993	1a	8	24,00	6,70	13,01	1,79
V301409	1a	4	24,10	N	9,18	N
VZ00000050560001	3	5	24,10	N	19,84	N
V305309	1a	8	24,20	5,70	7,48	-4,71
V405009	1a	8	24,20	20,60	10,03	6,43
S002537	1a	4	24,40	13,90	7,60	1,55
S000806	1a	2	24,40	21,90	14,35	12,85
9045500000000	1a	7	24,40	N	17,83	N
VZ00000021290002	3	11	24,42	N	22,20	N
V201909	1a	8	24,50	N	3,94	N
S000686	1b	4	24,50	N	15,10	N
VZ00000021280003	1a	17	24,59	-0,61	22,75	-0,14
S000582	1a	4	24,60	-22,50	18,30	-23,05
S002108	1a	8	24,60	-21,50	16,10	-18,72
V409609	1a	8	24,70	-9,00	10,95	2,60
V418109	1a	8	24,90	24,40	9,20	8,70
V103509	1a	17	25,00	-38,40	16,06	-19,09
V406009	1a	8	25,00	10,90	8,79	-5,31
S007213	1b	4	25,00	N	17,50	N
V204609A	1a	7	25,10	7,10	17,99	8,24
S001003	1a	4	25,10	N	21,25	N

## Príloha 1

Číslo objektu	Typ objektu	Počet odberov	Maximálna koncentrácie NO <sub>3</sub> <sup>-</sup> (mg/l)		Priemerná koncentrácie NO <sub>3</sub> <sup>-</sup> (mg/l)	
			Hodnota	Trend	Hodnota	Trend
S002175	1b	4	25,20	N	21,53	N
P002347	3	4	25,30	5,50	19,60	2,60
S000504	1b	4	25,40	1,30	23,58	0,78
V315109	1a	8	25,40	2,60	15,33	1,48
V105409	1a	8	25,40	15,30	11,74	1,64
V212809	1a	8	25,50	-35,90	12,24	1,02
S002264	1a	4	25,60	-3,30	22,18	-4,33
V216109	1a	8	25,70	10,90	21,63	10,16
V313709	0	7	25,80	-10,30	18,29	0,63
V406709	1a	2	25,80	1,90	21,55	5,33
S002414	1a	8	25,80	6,40	13,74	-0,53
Z01X5089X0000	1c	8	25,80	N	20,55	N
VZ00205600000001	3	8	25,90	5,60	21,79	8,44
VZ00000030520001	0	4	25,90	6,30	21,40	4,55
V417809	1a	4	26,00	-7,50	18,85	-12,68
V104809	1a	8	26,20	-2,80	20,61	-3,27
S611990	1a	8	26,30	1,70	18,21	0,01
S000054	1c	1	26,30	N	26,30	N
S113104	0	6	26,50	-10,00	21,77	-2,42
S000585	2	8	26,50	-8,20	15,50	-15,25
S003043	1a	8	26,50	12,70	4,83	0,66
S001318	1b	4	26,60	N	21,78	N
V414509	1a	8	26,70	-3,10	18,03	-4,04
Z01X5085X0000	0	8	26,70	N	9,47	N
VZ00300100000004	3	7	26,70	N	22,51	N
90414300000000	2	2	26,70	N	25,20	N
S731292	1b	8	26,80	3,70	22,40	0,43
V121509	1a	1	26,80	N	26,80	N
S002455	1a	8	26,90	N	22,49	N
V213209	1a	8	27,00	3,40	18,29	-1,21
2061043830028	2	6	27,10	N	25,00	N
S003085	1a	8	27,20	-5,50	18,60	-11,22
VZ00402700000014	1c	4	27,20	-5,30	23,15	-0,01
V101009A	1a	1	27,20	N	27,20	N
V308609	1a	16	27,30	-2,40	22,88	-1,78
S000635	1a	4	27,30	2,70	24,08	0,52
V309109	1a	8	27,40	-3,30	23,95	3,71
2102070110001	0	5	27,40	-0,70	26,48	5,03
2122030120004	1a	30	27,50	-0,50	25,75	6,24
V412909	1a	8	27,50	25,60	9,38	8,41
VZ00203000000005	1c	7	27,60	0,20	24,60	-1,18
2122030120005	1a	30	27,70	-2,40	26,49	5,99
VZ00000010030001	1a	18	27,70	3,60	18,10	-0,25
V110609	1a	7	27,70	27,20	4,67	4,17
S003063	1a	8	27,90	-4,60	20,10	-3,60
2122030120001	1a	30	28,00	1,70	23,76	7,39
V121709	1a	1	28,10	N	28,10	N
P227399	0	4	28,30	N	26,68	N
S000669	1a	4	28,40	N	24,18	N
V418209	1a	8	28,50	-2,70	20,68	-7,09
V414109	1a	8	28,50	28,00	6,75	6,25
V123709	1a	1	28,60	N	28,60	N
S007215	1b	8	28,60	N	22,39	N
P000457	0	4	28,70	-1,90	26,48	-3,26
S000191	1a	4	28,70	N	25,55	N
S000531	1a	8	28,80	-9,80	22,64	-9,96
V203109	0	8	28,90	-39,80	19,54	-32,21



Číslo objektu	Typ objektu	Počet odberov	Maximálna koncentrácie NO <sub>3</sub> <sup>-</sup> (mg/l)		Priemerná koncentrácie NO <sub>3</sub> <sup>-</sup> (mg/l)	
			Hodnota	Trend	Hodnota	Trend
V307809	1a	8	28,90	0,10	18,06	-3,19
2122030120003	1a	30	28,90	1,70	27,65	8,73
S007294	1a	8	29,00	-2,10	26,03	-2,08
2012100110003	0	8	29,00	-1,90	26,46	0,06
S002794	1a	8	29,00	-1,30	13,40	-6,12
2122030120002	1a	30	29,00	0,50	27,90	8,11
2122030120007	1a	30	29,00	1,20	27,52	8,55
V107909	1a	1	29,00	N	29,00	N
VZ001004000000001	0	8	29,10	-3,20	23,16	-2,70
VZ002033000000019	3	8	29,10	-1,70	28,24	0,42
S000157	1a	4	29,10	-0,50	25,43	1,58
V318409	1a	8	29,10	-0,30	26,29	-0,23
S000657	1a	4	29,20	N	25,30	N
S729492	1b	8	29,50	-3,50	27,26	-2,85
V406209	1a	8	29,50	3,40	23,89	2,15
V302409	1a	8	29,60	-6,60	15,39	-14,14
S006033	1a	16	29,60	-4,20	23,68	-4,68
V115909	1a	1	29,60	N	29,60	N
S032990	1a	8	29,70	-5,50	22,35	-4,43
V114209	1a	8	29,70	-2,50	26,58	-3,27
S731291	1a	8	29,70	5,40	11,19	-6,14
V212909	1a	8	29,80	-0,50	21,63	-3,73
VZ001005000000013	1b	9	29,90	N	25,51	N
V316109	1a	6	30,00	-4,00	24,33	-2,74
S000814	1a	8	30,20	28,21	9,35	8,64
S000597	1a	8	30,20	N	27,01	N
S003277	2	8	30,40	24,62	4,90	3,00
S035790	2	8	30,50	-6,20	15,60	-1,52
V205409	1a	8	30,60	10,50	25,88	9,28
V409509	1a	8	30,70	-0,60	9,65	-4,87
S000346	1a	8	30,70	12,60	19,63	4,51
S002457	0	1	30,80	-0,90	30,80	-0,65
S000166	1b	10	30,80	N	25,18	N
VZ002034000000002	0	3	30,91	N	29,39	N
V319509	1a	8	31,00	3,70	19,98	0,49
V100409	1a	8	31,00	16,50	11,53	6,71
S000695	1b	6	31,00	N	20,10	N
V121409	1a	1	31,10	N	31,10	N
S001180	2	1	31,30	2,50	31,30	2,70
V102709	1a	8	31,30	5,90	19,71	-1,87
VZ0010040000000015	0	8	31,30	16,20	15,88	3,91
S001365	1a	4	31,30	N	21,25	N
V206909A	1a	8	31,40	20,40	17,00	10,86
S003022	1a	4	31,50	0,30	28,83	-0,48
V101209	1a	8	31,60	-3,10	24,29	-2,35
V407809	1a	8	31,60	9,00	18,30	4,43
S000102	1a	4	31,60	21,50	17,30	9,85
S007285	1a	4	31,70	3,90	23,45	-2,75
P000998	3	4	31,90	3,80	27,28	-0,26
V411209	1a	8	32,00	18,80	14,18	0,98
V413009	0	8	32,10	30,50	12,34	11,47
90448000000000	2	6	32,10	N	29,76	N
S001160	1a	4	32,10	N	28,38	N
S093990	1a	7	32,20	-4,60	19,32	4,97
V313609	1a	15	32,20	-0,30	29,75	1,61
V300509	1a	8	32,20	24,80	11,31	6,81
2122030120006	1a	30	32,30	-24,60	31,14	4,87

## Príloha 1

Číslo objektu	Typ objektu	Počet odberov	Maximálna koncentrácie NO <sub>3</sub> <sup>-</sup> (mg/l)		Priemerná koncentrácie NO <sub>3</sub> <sup>-</sup> (mg/l)	
			Hodnota	Trend	Hodnota	Trend
V106809A	1a	1	32,40	N	32,40	N
S001094	1b	7	32,40	N	21,11	N
S001183	2	4	32,50	7,00	29,83	4,88
9043300000000	2	3	32,50	N	21,40	N
VZ00203400000018	0	14	32,52	N	4,20	N
V305609	1a	7	32,70	-17,70	23,47	-15,63
V126209	1a	1	32,70	N	32,70	N
V412109	1a	8	32,90	4,10	27,88	2,28
S000452	1a	3	33,10	9,80	18,08	-1,49
V315609	1a	8	33,20	-7,00	20,31	-12,86
V100309	1a	8	33,20	-5,40	24,56	-6,01
S603191	1b	8	33,40	-7,50	24,38	-8,69
V113109	1a	8	33,50	-19,10	22,00	-7,74
V108409	1a	8	33,70	N	20,40	N
V313309	1a	8	33,90	N	12,91	N
S000662	1a	4	33,90	N	23,78	N
S000170	1b	8	34,00	-0,30	28,73	-2,54
S000045	1b	4	34,00	6,40	30,08	3,14
V110909	1a	4	34,10	-10,60	29,15	-2,70
P000003	0	6	34,20	-0,60	24,78	-5,05
V317009	1a	8	34,30	4,30	23,53	-0,34
Z01X5084X0000	0	8	34,30	N	14,87	N
S000570	2	4	34,30	N	31,55	N
V102609	0	7	34,60	16,00	21,81	6,26
V210509	1a	8	34,70	2,40	19,54	8,12
V110509	1a	8	34,80	-1,20	27,60	-1,53
S002171	1a	8	34,90	7,60	28,08	1,63
VZ00203000000004	1b	7	35,30	25,36	22,58	15,20
9041100000000	1c	6	35,38	N	31,73	N
V310809	1a	8	35,50	-14,50	25,14	-16,40
VZ00100500000012	1c	9	35,50	18,40	23,07	8,55
S003345	1a	8	35,80	21,80	17,26	9,59
VZ00203400000013	1a	16	35,81	23,61	10,84	0,66
V313209	1a	8	36,10	-5,80	30,58	-3,10
V409409	1a	8	36,10	32,80	11,84	8,54
V123009	0	1	36,10	N	36,10	N
V206709	1a	7	36,20	-3,10	31,93	-5,05
S000158	1a	4	36,20	N	31,30	N
S007525	1a	4	36,30	10,60	24,90	0,25
S002659	1a	4	36,40	33,60	28,43	26,78
V308409	1a	8	36,50	-1,60	26,53	-9,02
V408009	1a	8	36,50	13,90	17,16	-0,54
S001222	1a	4	36,60	N	29,35	N
S000377	2	4	36,80	8,20	21,30	-3,30
VZ00000050940002	2	4	36,80	N	32,45	N
2111010220003	1a	21	36,94	-1,76	29,18	-2,48
S002731	1a	8	37,00	-9,30	19,78	-22,17
S001011	1a	8	37,00	-1,70	31,94	-1,98
S000930	2	8	37,00	N	22,90	N
3072029823001	1a	3	37,10	-3,50	35,80	2,53
S002093	1a	4	37,20	-9,00	32,45	-2,32
S006031	1a	8	37,40	-7,90	27,16	-9,25
S006304	2	8	37,40	-4,40	28,88	-7,13
VZ00000050940001	2	4	37,40	N	30,48	N
S001204	2	8	37,60	-7,30	21,10	-4,80
S000688	1a	4	37,60	N	33,68	N
S002073	1b	8	37,60	N	7,47	N

Číslo objektu	Typ objektu	Počet odberov	Maximálna koncentrácia NO <sub>3</sub> <sup>-</sup> (mg/l)		Priemerná koncentrácia NO <sub>3</sub> <sup>-</sup> (mg/l)	
			Hodnota	Trend	Hodnota	Trend
V311109	1a	16	38,00	-28,70	12,14	-16,15
S000386	2	8	38,00	N	31,08	N
S002460	1a	8	38,00	N	27,09	N
V314009	1a	2	38,20	-25,90	37,00	-22,65
S000670	1a	4	38,20	N	33,93	N
V203209	0	8	38,50	0,00	30,28	4,08
V102009	1a	8	38,60	-2,00	33,61	2,27
S001055	1a	4	38,60	N	28,48	N
V109109	1a	6	38,70	-13,90	13,43	-19,63
S001005	1b	8	38,70	N	32,08	N
S000139	1a	4	38,80	-22,80	12,18	-18,88
VZ00206300000002	1a	10	39,08	9,68	20,44	1,92
S000258	1a	8	39,10	-23,50	26,55	-6,09
S000888	1a	8	39,40	31,72	27,76	23,13
V308109	1a	8	39,50	1,40	19,11	-7,69
S003370	1a	8	39,50	1,40	32,93	-2,28
V407609	1a	7	39,60	-51,90	31,81	-44,74
V109609	1a	8	39,70	N	9,45	N
V114709	1a	8	39,70	N	6,44	N
VZ00203800000008	1c	10	39,87	N	4,92	N
V211409	1a	7	39,90	1,10	34,60	-1,10
V303809	1a	8	39,90	1,60	13,40	-12,12
P001735	0	4	39,90	28,80	15,76	5,40
S001041	1a	4	40,30	N	27,00	N
S001090	1a	8	40,60	-3,30	28,59	-1,71
V208809	1a	8	41,10	22,10	22,25	14,20
VZ00200300000004	0	4	41,10	N	36,88	N
S005039	1c	4	41,40	0,80	37,20	0,20
V104709A	1a	1	41,40	N	41,40	N
VZ00000021260001	0	6	41,60	-0,40	38,08	-1,17
S007249	1a	4	41,60	N	34,05	N
VZ00203800000009	1b	14	41,95	N	18,40	N
P000108	0	4	42,00	31,50	18,45	7,95
S000965	0	8	42,10	34,37	6,61	3,72
VZ00203400000006	1a	11	42,38	-7,28	39,44	-2,38
S000127	1a	8	42,40	32,95	6,71	2,54
V301009	1a	1	42,40	N	42,40	N
V200409A	1a	8	42,50	-2,80	33,70	-10,36
2102100110002	0	6	42,50	1,50	39,62	0,44
V116709	1a	1	42,50	N	42,50	N
VZ00000030690003	2	3	42,50	N	30,40	N
2102100110003	0	6	42,60	-5,40	39,10	-3,78
V204809	1a	8	42,60	-1,80	34,16	-0,22
V114109	1a	8	42,70	-33,30	30,99	-16,77
V102109	1a	3	42,80	-12,20	40,90	-7,08
V112109	1a	12	42,80	1,90	35,83	0,06
S001059	1a	4	42,90	3,40	36,70	1,10
VZ00000021950004	1c	10	42,99	-64,06	41,10	12,66
V313009	1a	7	43,10	4,40	33,17	3,29
V306209	1a	8	43,30	-46,30	25,39	-31,27
S000977	1a	8	43,30	-5,30	36,04	-1,28
P002298	0	4	43,50	-76,50	27,70	-67,50
S002776	1a	4	43,80	22,80	13,03	3,76
VZ00203800000011	1a	17	43,82	4,22	39,89	20,45
VZ00100500000009	1b	16	43,90	N	38,61	N
V302309	1a	8	44,00	5,00	36,71	-0,64
V311509	1a	8	44,40	-6,70	32,99	0,67

## Príloha 1

Číslo objektu	Typ objektu	Počet odberov	Maximálna koncentrácie NO <sub>3</sub> <sup>-</sup> (mg/l)		Priemerná koncentrácie NO <sub>3</sub> <sup>-</sup> (mg/l)	
			Hodnota	Trend	Hodnota	Trend
V303709	1a	8	44,90	-31,40	35,05	-20,47
V105509	0	7	44,90	2,00	35,76	7,16
V306109	1a	8	45,10	-10,60	30,01	-17,31
V413109	1a	1	45,20	-70,80	45,20	-19,00
S000692	1a	4	45,20	-6,40	40,20	-8,55
VZ00203500000009	1b	14	45,37	-0,03	34,12	-7,89
S000117	1a	4	45,70	4,90	42,45	9,75
90451000000000	2	2	45,80	N	44,60	N
V200709	1a	8	45,90	-4,20	35,16	-0,04
V111009	1a	8	45,90	28,90	24,08	12,98
VZ00203500000011	1b	19	46,09	3,79	31,63	-6,01
S002177	1b	4	46,10	N	20,00	N
S000101	1a	8	46,20	1,60	36,56	1,54
V108309	1a	8	46,50	8,70	36,33	10,11
V106209	1a	6	46,70	4,90	15,03	-10,62
VZ00203800000007	1b	13	46,88	-0,82	43,02	3,27
S000580	1a	4	47,20	-9,20	35,98	-11,23
V101509	1a	1	47,20	-5,10	47,20	9,18
S000115	1b	3	47,20	5,30	35,73	6,17
S000927	1a	4	47,30	-1,10	42,90	2,00
S000185	1b	8	47,40	-27,60	35,48	-11,99
V214109A	1a	8	47,50	12,50	14,96	-14,18
V417009	1a	8	47,60	-2,60	43,94	-3,73
V115609	1a	1	47,60	N	47,60	N
VZ00100500000014	1c	8	47,80	N	34,98	N
2101010520001	1a	5	47,90	-0,60	45,62	7,98
S000385	1a	4	47,90	5,20	33,75	-0,15
S002429	1a	8	48,00	-29,00	36,18	-8,86
V213809	1a	8	48,10	-62,90	36,91	-46,80
S000251	1a	4	48,10	N	38,53	N
VZ00203800000010	1b	30	48,26	1,19	44,07	3,29
S000282	1a	8	48,30	-0,80	36,26	-8,58
S001216	2	6	48,30	-0,40	40,73	-6,83
V114409	1a	7	48,40	8,10	36,70	-0,15
2052010730002	1a	5	48,50	N	46,54	N
V125909	1a	1	48,60	N	48,60	N
S000676	1a	4	48,60	N	47,78	N
V404809	1a	8	48,70	-11,40	39,16	-14,07
V100109A	1a	1	48,80	N	48,80	N
S000937	1a	4	48,80	N	28,05	N
V306309	1a	1	48,90	N	48,90	N
V205309	1a	8	49,00	16,80	41,99	29,55
S000278	1a	4	49,10	N	46,15	N
V305109	1a	8	49,20	-1,30	32,54	-11,56
VZ00203500000008	1c	8	49,30	N	33,07	N
VZ00206300000001	0	10	49,36	-9,24	32,90	1,47
V313109	1a	8	49,40	2,10	45,31	4,19
VZ00203100000012	1a	7	49,50	6,90	45,49	9,80
V306609	1a	6	49,50	11,30	32,47	1,35
V414309	1a	8	49,60	4,60	42,96	8,83
V413309	1a	8	49,90	16,60	36,21	15,18
S000233	1a	4	50,00	-14,20	36,80	-22,20
V203809A	1a	8	50,20	-34,30	42,34	-21,70
V401009	1a	8	50,20	1,80	38,48	0,65
S002795	1a	6	50,20	5,60	43,43	4,17
V113309	0	8	50,40	-0,70	33,40	-10,64
VZ00203100000002	1a	7	50,70	3,50	44,91	3,28

Číslo objektu	Typ objektu	Počet odberov	Maximálna koncentrácie NO <sub>3</sub> <sup>-</sup> (mg/l)		Priemerná koncentrácie NO <sub>3</sub> <sup>-</sup> (mg/l)	
			Hodnota	Trend	Hodnota	Trend
V205109	1a	8	50,90	-127,10	31,25	-71,70
V305809	1a	8	51,20	-22,90	38,56	-25,16
V100209	0	8	51,20	10,00	37,65	6,58
S001269	1a	8	51,70	-23,30	43,95	10,61
V314209	1a	8	51,70	14,20	25,28	-3,53
V405409	1a	8	51,90	-3,80	43,53	-5,61
V306509	1a	8	51,90	-2,90	43,11	-8,33
V415409	1a	8	51,90	8,90	42,31	4,66
V209109	1a	8	52,10	21,10	12,65	-0,91
V213509	1a	8	52,30	-5,70	46,23	-5,14
V207309	1a	8	52,30	7,90	48,83	12,03
V311009	1a	5	52,30	10,40	12,00	-12,70
V407109	1a	8	52,40	-1,10	44,71	-4,42
V215809	1a	8	52,60	2,30	46,56	13,78
V304309	1a	8	52,70	-22,40	45,24	-8,93
V400109	1a	17	53,00	25,50	21,46	1,51
S001165	2	6	53,00	33,80	9,76	2,12
S725491	1c	8	53,10	5,80	49,95	8,15
V407009	1a	7	53,10	49,60	11,34	7,84
V315809	1a	8	53,80	N	9,60	N
V201709	1a	8	54,00	0,70	37,53	10,75
2061041830418	0	13	54,10	N	42,95	N
S000815	1a	3	54,50	11,40	50,40	18,35
V313809	1a	5	54,50	12,30	48,12	9,58
2101010520004	1a	7	54,70	5,80	49,00	7,28
V214409	1a	8	54,80	1,50	36,63	1,56
2101010520006	1a	8	54,80	N	49,11	N
V409309	1a	8	55,00	-17,00	19,01	-9,12
V103209	1a	8	55,20	-0,70	37,50	-2,53
V120409	1a	1	55,70	N	55,70	N
V206809	1a	7	56,10	-5,40	50,27	-6,93
V105909	1a	8	56,20	7,10	26,71	5,85
V114309	1a	8	56,20	10,30	46,25	5,21
V107709	1a	8	56,70	0,00	50,31	-1,75
V106709A	1a	1	57,00	N	57,00	N
V202809	0	8	57,10	-53,90	33,71	-55,65
V408509	1a	8	57,10	0,40	49,41	-4,09
S001308	1a	6	57,20	15,10	43,65	7,32
P184899	0	4	57,20	N	49,38	N
V400909	1a	8	57,50	57,00	9,11	8,61
V208709	0	8	57,80	-74,20	8,28	-25,58
S003015	1a	3	58,40	N	54,97	N
S000589	1b	4	58,50	N	51,20	N
V109809	1a	8	58,60	29,40	44,66	17,45
S000149	1a	4	58,70	N	43,63	N
S002244	1a	8	58,80	-38,50	24,89	-47,85
S002519	1a	4	59,10	-3,90	54,88	-7,48
V406509	1a	8	59,20	50,40	35,48	29,89
V213109	1a	16	59,40	-14,90	23,80	-10,32
VZ00203500000013	1b	14	59,95	6,35	46,57	0,24
V301909	0	8	60,00	34,50	33,81	17,21
S000543	1b	6	60,10	N	48,55	N
V209409	1a	8	60,40	-0,80	39,01	-16,44
V113909	1a	8	60,50	-42,50	51,83	-36,46
V303209	1a	8	60,50	-0,50	41,33	6,41
V311409	1a	8	60,50	12,90	42,28	14,51
V306409	1a	8	60,70	-4,30	44,76	-7,12

## Príloha 1

Číslo objektu	Typ objektu	Počet odberov	Maximálna koncentrácie NO <sub>3</sub> <sup>-</sup> (mg/l)		Priemerná koncentrácie NO <sub>3</sub> <sup>-</sup> (mg/l)	
			Hodnota	Trend	Hodnota	Trend
S026090	1b	2	60,80	-22,40	59,15	-2,62
V314909	1a	16	60,80	26,30	49,31	20,23
V312609	1a	8	61,30	56,70	9,53	7,81
S000693	1a	4	61,30	N	27,28	N
V200209	1a	8	61,40	-7,00	52,20	-10,27
V123509	1a	1	61,50	N	61,50	N
V211509	1a	8	61,60	15,70	12,36	-33,54
S002178	1a	8	61,70	N	45,81	N
S007328	1a	4	62,00	N	37,45	N
S000549	1b	4	62,10	N	44,53	N
V214309	1a	8	62,30	23,80	50,90	19,02
S000834	1a	8	62,60	N	58,68	N
S000789	1a	8	62,80	-31,50	54,39	-26,25
S002677	1a	4	63,10	20,90	51,83	16,08
P001465	0	4	63,30	6,10	60,20	4,95
V115009	1a	1	63,40	N	63,40	N
S000234	1a	1	63,40	N	63,40	N
V415109	1a	8	63,70	55,20	40,08	31,58
V303509	1a	8	64,20	-10,80	51,04	-11,92
S000681	1a	4	64,20	N	58,35	N
V114009	1a	8	64,50	-5,70	55,66	-8,00
S001320	2	6	64,60	38,20	17,51	0,99
V120709	1a	1	64,60	N	64,60	N
V214609	1a	8	64,90	-14,50	44,15	-13,18
V301609	1a	2	65,40	-8,10	57,70	-6,45
V202409	1a	12	65,40	2,50	56,54	-3,69
P001471	0	4	65,70	6,80	55,85	1,25
S030690	1b	4	65,90	-19,30	53,55	-24,58
S000113	1a	4	66,10	6,40	51,98	-2,83
V211309	1a	8	66,20	62,20	24,79	20,79
S000050	1b	4	66,30	N	61,23	N
V413209	1a	3	66,50	26,90	48,33	25,11
V213409	1a	3	67,00	18,40	57,43	24,37
S000542	1b	3	67,20	N	66,37	N
V401609	1a	8	67,40	-8,00	49,19	-11,50
V200809	1a	8	67,50	2,30	58,64	2,10
V109009	1a	7	67,70	27,40	44,67	11,95
V408409	1a	8	68,10	6,90	54,61	6,18
S002435	1a	8	68,20	-5,40	49,63	-2,27
V329509	1a	1	68,50	N	68,50	N
V208209	1a	8	68,60	-27,80	55,65	-19,89
V123109	0	1	68,60	N	68,60	N
V311909	1a	12	68,70	-42,30	49,23	-23,46
V207909	1a	8	69,10	-1,20	63,18	1,62
S000031	1a	8	69,50	-10,10	39,51	-21,75
V301809	1a	8	69,90	-4,10	63,94	-7,61
V207109A	1a	8	70,40	48,40	42,89	30,75
S000053	1b	6	71,30	N	48,65	N
V408909	1a	8	71,50	-14,50	58,03	-19,01
S109790	1a	3	72,00	2,60	35,30	-8,17
S000368	2	3	72,20	67,83	28,15	25,45
S000518	1a	4	72,40	1,30	62,10	-3,10
S000619	1a	4	72,70	72,20	22,88	22,38
S002007	1a	4	73,40	43,20	41,45	26,10
S000729	1a	8	73,50	-7,00	68,00	-8,50
V416909	1a	17	73,70	-91,30	43,83	-59,22
V108709	1a	8	73,70	-29,30	60,19	-10,77

Číslo objektu	Typ objektu	Počet odberov	Maximálna koncentrácia NO <sub>3</sub> <sup>-</sup> (mg/l)		Priemerná koncentrácia NO <sub>3</sub> <sup>-</sup> (mg/l)	
			Hodnota	Trend	Hodnota	Trend
S601192	1c	16	74,00	6,30	68,79	3,78
V210109	1a	8	74,20	-25,70	26,35	-2,78
V416109	1a	8	74,30	9,20	56,18	1,96
V204309	0	8	74,60	11,30	49,03	20,59
V315909	1a	8	74,80	6,50	58,75	-2,57
V111709	1a	16	75,00	5,70	23,03	-18,94
S007218	1b	4	76,00	N	66,38	N
V207209A	1a	8	76,40	-19,80	50,85	-31,17
S002869	1a	8	76,40	12,20	43,55	8,30
V317309	1a	7	78,10	74,50	16,19	14,57
V206409	1a	8	78,20	42,10	38,04	19,47
V107609	1a	8	78,30	46,40	58,80	37,58
S002021	1a	4	78,60	-6,80	67,18	-6,82
V125309	1a	1	79,30	N	79,30	N
S000823	1a	4	79,70	-12,60	61,68	-26,13
V209909	1a	8	81,30	-58,70	52,39	-13,43
S000929	1a	3	81,40	-18,10	71,67	-23,53
V103609	1a	8	81,70	-6,80	68,54	-1,16
S725492	1b	8	82,10	9,20	74,80	6,82
V305409	1a	8	82,20	-4,30	62,55	-11,15
S725493	1a	8	82,20	14,30	57,85	-0,33
V309209	1a	8	82,30	N	35,59	N
V207009	1a	8	82,40	8,80	69,48	12,08
S001152	1a	4	83,00	79,80	23,50	21,35
V116309	1a	1	83,70	N	83,70	N
S000044	1a	4	84,10	1,30	54,13	4,33
S000310	1a	4	84,10	7,30	60,20	4,00
P028199	0	4	84,20	N	75,63	N
S006310	1b	4	84,20	N	50,23	N
S000153	1a	4	84,80	N	66,90	N
S002366	2	3	85,50	65,00	46,83	34,19
S001034	1a	8	85,90	N	63,58	N
V104609	1a	8	86,60	-69,40	55,73	-17,51
V403009	1a	8	86,70	78,20	22,45	19,28
V210709	1a	7	86,80	10,00	58,54	-7,51
V104209	1a	8	87,00	-8,40	63,03	-16,24
S002864	1a	4	87,00	52,60	32,40	0,70
V310709	1a	8	87,10	6,70	57,08	-17,88
S002208	1a	8	87,30	26,90	53,21	12,24
V101309	1a	8	87,40	-16,60	70,96	-26,04
S000466	1a	8	88,10	5,60	63,14	21,35
V216409	1a	8	88,60	-34,40	75,18	-11,08
V216509	1a	8	89,30	50,10	55,29	21,24
V203909	1a	8	89,40	-24,60	75,86	-28,96
V201509	1a	8	89,50	-12,50	66,43	-1,86
V122209	1a	1	89,90	N	89,90	N
S000285	1a	8	90,10	89,60	11,70	11,20
S000587	1b	8	91,70	6,10	80,41	0,98
S000215	1a	4	92,20	N	82,43	N
V213309	1a	13	92,30	26,30	62,16	9,81
V221909	1a	1	92,40	N	92,40	N
V107209	1a	8	92,70	34,60	78,56	34,98
V122009	1a	1	93,20	N	93,20	N
S000548	1b	4	93,40	-2,10	78,30	0,87
V103309	1a	8	94,90	7,50	82,08	8,21
S000511	1a	4	95,00	N	75,38	N
V200309	1a	7	95,50	-1,10	33,16	-2,89

## Príloha 1

Číslo objektu	Typ objektu	Počet odberov	Maximálna koncentrácie NO <sub>3</sub> <sup>-</sup> (mg/l)		Priemerná koncentrácie NO <sub>3</sub> <sup>-</sup> (mg/l)	
			Hodnota	Trend	Hodnota	Trend
V211709	1a	3	95,60	24,60	52,33	5,79
V208009A	1a	8	95,70	19,90	78,84	24,32
S000938	1a	5	96,50	N	44,82	N
VZ00203500000012	1b	1	96,71	1,28	96,71	15,16
P196799	0	4	96,80	-70,20	93,28	-44,73
S000024	1a	4	97,00	10,80	66,00	-14,95
V214509	1a	8	97,20	-80,80	48,76	-51,54
S007236	1a	4	97,40	N	82,45	N
V304109	1a	16	97,70	0,70	43,68	-21,21
S000361	2	4	97,70	N	90,10	N
S003087	1a	8	97,80	23,90	54,45	16,79
S003242	2	8	97,90	12,20	83,78	6,24
V205909	1a	7	98,20	-8,80	88,26	-7,03
V102909	1a	6	98,20	2,20	52,07	10,90
S000069	1b	8	98,30	N	71,30	N
S002961	1a	8	99,20	91,90	12,95	11,31
S002047	1a	8	99,40	1,00	81,90	-3,27
V106909	0	8	99,40	98,20	32,28	31,08
V201009	1a	8	99,80	-4,20	80,68	5,57
V107409	1a	8	100,00	-16,00	56,71	-15,89
S003093	1a	8	100,00	-14,00	88,31	-0,52
V212209A	1a	8	101,00	23,50	53,76	4,65
VZB5000200000007	2	8	101,00	N	83,34	N
S002919	0	4	103,00	21,50	68,40	-0,60
V405909	1a	7	103,00	39,10	28,00	-2,06
S001293	2	8	103,00	N	85,24	N
V103409	1a	13	104,00	-6,00	68,28	-17,02
S009106	1a	4	106,00	-35,00	95,15	-38,85
V316709	1a	8	108,00	-51,00	85,43	-47,46
S003027	1a	4	110,00	-679,00	108,00	-356,50
V406409	1a	8	110,00	76,00	77,88	49,71
V316509	1a	8	110,00	104,80	18,15	14,00
V316809	1a	8	111,00	30,30	81,50	34,12
S000571	1b	8	111,00	N	95,58	N
V207509A	1a	8	112,00	-31,00	56,00	-20,72
V209209	1a	8	113,00	93,90	24,23	10,46
V214709	1a	8	114,00	-36,00	90,08	-32,09
S001292	2	4	114,00	N	78,73	N
P001467	0	4	115,00	-21,00	102,50	-30,50
S006011	1a	16	115,00	12,00	104,26	11,36
V215509	1a	8	116,00	-34,00	100,64	-21,70
VZ00100500000010	1b	8	117,00	N	75,54	N
V115409	1a	1	118,00	N	118,00	N
V414209	1a	6	119,00	-20,00	106,67	-21,67
V303409	1a	8	120,00	-26,00	102,01	-32,59
V210009	1a	7	120,00	-3,00	53,51	-0,54
V101809	1a	8	121,00	43,50	62,71	12,75
V28509B	1a	1	122,00	N	122,00	N
V100709	1a	8	123,00	28,80	92,40	9,48
V407409	1a	8	124,00	-531,00	45,89	-168,53
S001002	1a	4	124,00	-26,00	85,08	-59,43
S000301	1a	4	125,00	15,00	97,90	-2,90
V208409A	1b	1	125,00	N	125,00	N
S000598	1b	4	125,00	N	112,00	N
V208109	1a	8	126,00	-110,00	110,58	-56,03
V309409	1a	8	126,00	96,60	34,28	16,54
V200109	1a	8	127,00	-45,00	106,01	-50,99



Číslo objektu	Typ objektu	Počet odberov	Maximálna koncentrácie NO <sub>3</sub> <sup>-</sup> (mg/l)		Priemerná koncentrácie NO <sub>3</sub> <sup>-</sup> (mg/l)	
			Hodnota	Trend	Hodnota	Trend
V215009	1a	8	128,00	46,00	78,79	44,94
V408309	1a	8	128,00	73,30	86,09	39,35
V303009	1a	8	129,00	-30,00	79,61	-70,59
S000358	2	4	129,00	N	68,80	N
S000948	1a	3	130,00	7,00	108,67	8,72
V406109	1a	1	131,00	N	131,00	N
V317709	1a	8	132,00	-18,00	66,71	-14,95
V205009	1a	17	134,00	54,70	74,44	8,55
V301109	1a	8	134,00	75,50	57,14	6,46
S000955	1a	7	135,00	-31,00	65,20	-23,92
V215409	1a	8	135,00	-15,00	96,60	-24,15
V109209	1a	7	136,00	-15,00	109,01	-18,95
S000525	1a	4	136,00	N	124,75	N
V411709	1a	4	139,00	129,40	75,18	72,31
V311609	1a	3	140,00	-36,00	82,30	-72,37
V201109	1a	8	140,00	-16,00	94,46	-49,54
V114609	1a	8	140,00	30,00	112,51	31,50
VZ00100500000011	1b	8	142,00	-17,00	136,50	-2,59
V201309	1a	6	143,00	3,00	99,03	-20,69
V306709	1a	6	143,00	39,00	88,22	11,72
V402309	1a	6	144,00	51,60	113,42	26,37
P000005	0	8	145,00	-41,00	118,95	-32,25
V415809	1a	8	145,00	144,50	50,43	49,93
V407309	1a	8	146,00	26,00	108,28	13,78
V201209	1a	8	148,00	35,00	108,71	-0,54
S000575	1a	4	148,00	93,50	142,50	105,45
V211109	1a	6	150,00	-20,00	117,45	-5,53
V208309	1a	8	150,00	0,00	115,84	-30,16
V200609	1a	8	158,00	-163,00	86,25	-70,18
V312109	1a	16	161,00	51,00	58,22	-19,56
V100809	1a	8	163,00	-83,00	138,00	-38,80
V207609	1a	8	164,00	-90,00	99,04	-83,36
V100609	1a	8	169,00	67,00	83,21	1,16
V214209	1a	1	172,00	N	172,00	N
S000562	1a	4	180,00	N	148,25	N
VZG4000200000001	2	5	182,00	112,90	98,18	53,95
S000506	1a	8	184,00	N	160,25	N
V104409A	1a	8	189,00	-135,00	147,50	-28,59
S000375	2	4	191,00	-1,00	181,75	-4,25
S002373	2	8	194,00	-145,00	128,66	-116,46
V122709	1a	1	196,00	N	196,00	N
S000046	1a	4	203,00	-57,00	178,25	-71,75
S000305	1a	6	204,00	33,00	177,83	35,17
P001464	0	4	205,00	16,00	186,00	8,50
S001296	2	4	211,00	N	53,55	N
V205209	1a	5	223,00	26,00	190,40	32,40
V204009	0	7	236,00	-178,00	120,07	-135,13
S000567	2	4	239,00	N	191,75	N
V315709	0	6	246,00	235,20	108,20	103,56
V329909	1a	1	251,00	N	251,00	N
V302909	1a	1	260,00	48,00	260,00	115,75
S000384	1c	6	264,00	189,00	150,53	111,97
S000500	1a	1	277,00	-331,00	277,00	-272,50
V415709	1a	8	287,00	182,00	125,71	53,21
V300709	1a	12	294,00	70,00	186,19	32,99
S000584	1a	4	297,00	173,00	256,50	135,00
S000309	1b	4	302,00	141,00	142,73	47,23

## Príloha 1

Číslo objektu	Typ objektu	Počet odberov	Maximálna koncentrácie NO <sub>3</sub> <sup>-</sup> (mg/l)		Priemerná koncentrácie NO <sub>3</sub> <sup>-</sup> (mg/l)	
			Hodnota	Trend	Hodnota	Trend
V205709	1a	8	304,00	79,00	256,50	59,83
V206109	1a	16	309,00	-126,00	31,30	-52,30
S000833	1a	8	311,00	N	182,94	N
S002220	1a	4	342,00	-54,00	251,00	-92,67
S000544	1b	4	348,00	N	251,25	N
V302109	1a	7	358,00	-50,00	296,86	-86,14
V202009	1a	3	379,00	N	332,33	N
V303309	1a	15	384,00	-557,00	234,00	-408,00
V213609	1a	8	396,00	244,00	140,49	35,02
V405709	1a	8	449,00	144,00	297,00	146,97
V215909	1a	8	472,00	-228,00	331,00	-76,50
V215609	1a	8	481,00	27,00	451,75	62,25
V415009	1a	8	484,00	-204,00	409,13	-71,21
V201409	1a	8	558,00	398,00	193,41	69,31
S000817	2	4	572,00	N	449,75	N
V311209	1a	8	587,00	-5,00	414,81	90,65
V304509	1a	8	613,00	502,00	232,24	130,44
V203409	1a	8	646,00	68,00	518,63	85,23
V207709	1a	8	666,00	-404,00	564,13	-182,88
S002523	1a	4	754,00	609,00	387,00	253,00
V203309	0	1	780,00	765,90	780,00	765,90
S002808	1a	4	846,00	845,50	388,50	388,00
S003286	1a	8	928,00	-94,00	511,63	-115,68
V418009	1a	8	969,00	655,00	638,25	324,25
S002356	2	8	3850,00	3817,80	1178,13	1166,19

Vysvetlivky: N – nemonitorované

Zdroj: VÚVH, SHMÚ, VS

### Poznámka:

Farebná škála vychádza z tried kvality na základe koncentrácie dusičnanov v podzemných vodách a tried trendov NO<sub>3</sub><sup>-</sup> na základe zmeny koncentrácie dusičnanov v podzemných vodách medzi stanovenými obdobiami uvedených v Správe o stave implementácie Smernice rady 91/676/EHS týkajúcej sa ochrany vôd pred znečistením spôsobeným dusičnanmi z poľnohospodárskych zdrojov v Slovenskej republike 2020 – Tab.3 a Tab.4, podľa príručky na vypracovanie správ [2].

**Príloha 2 Podzemná voda – Zoznam monitorovacích objektov s aktualizovanou informáciou o type monitorovacieho objektu**

Číslo objektu <i>National station code</i>	Názov objektu <i>National station name</i>	Typ podzemnej vody <i>National station type</i>	
		2016	2020
V407009	Bretejovce	0	1a
VZGE000000001032	Studňa - Polom	0	1a

Zdroj: VÚVH, VS

**Príloha 3 Povrchová voda – Zoznam miest monitorovania za obdobie 2016 – 2018 pre hodnotenie dusičnanov**

Kód MM	Tok - Názov miesta monitorovania	Kategória	Dusičnany	Zraniteľná oblasť
A001000F	BODVA - NAD ODBERNÝM OBJEKTOM VVS	rieky	áno	nie
A002000D	BODVA - NAD MEDZEVOM	rieky	áno	nie
A004000O	ZÁBAVA - NAD ODBERNÝM OBJEKTOM VVS	rieky	áno	nie
A004010O	HÁJNY P. - ÚSTIE DO ZÁBAVY	rieky	áno	nie
A004020O	OLŠAVA-1 - NAD POPROČOM	rieky	áno	nie
A005020O	OLŠAVA-1 - ÚSTIE	rieky	áno	nie
A011000D	IDA - PRÍTOK DO VN BUKOVEC	rieky	áno	nie
A011060O	IDA - VN BUKOVEC - NAD PREVODOM MYSLAVSKÉHO POTOKA	VN	áno	nie
A012000D	IDA - ODTOK Z NÁDRŽE VN BUKOVEC	rieky	áno	nie
A012010D	IDA - VN BUKOVEC - PRIEHRADNÝ MŮR	VN	áno	nie
A012030O	IDA - VN BUKOVEC - PRÍTOK NA ÚPRAVŇU VODY	VN	áno	nie
A012032O	IDA - VN BUKOVEC - PRÍTOK NA ÚPRAVŇU VODY,HORIZ.II	VN	áno	nie
A012033O	IDA - VN BUKOVEC - PRÍTOK NA ÚPRAVŇU VODY,HORIZ.III	VN	áno	nie
A012040O	IDA - VN BUKOVEC - NAD ODBERNOU VEŽOU	VN	áno	nie
A018000O	GOMBOŠKÝ K. - MAKOVISKO	rieky	áno	áno
A021010O	PERÍNSKY KANÁL - NAD NIŽNÝM LÁNCOM	rieky	áno	áno
A026000O	SLANÝ POTOK-3 - CESTNÝ MOST	rieky	áno	nie
A031010O	ČEČEJOVSKÝ POTOK - ČEČEJOVCE POD (MOST)	rieky	áno	áno
A034000D	IDA - ÚSTIE	rieky	áno	áno
A034020O	KONOTOPA - JANÍK	rieky	áno	áno
A052000O	STARÁ BODVA - CESTNÝ MOST ŽARNOV - TURŇA NAD	rieky	áno	áno
A053000D	TURŇA - ÚSTIE	rieky	áno	áno
A053010D	BODVA - HOŠŤOVCE (HIDVÉGARDÓ)	rieky	áno	áno
B006000O	MAŤOVSKÝ K. - MOST V.KAPUŠANY - K.CHLMEC	rieky	áno	áno
B006010O	ORTOV - NAD VEĽKÝMI KAPUŠANAMI	rieky	áno	áno
B007010D	UDOČ - ČIČAROVCE	rieky	áno	áno
B017010O	LABOREC - NAD ODBERNÝM OBJEKTOM OcÚ ČERTIŽNÉ	rieky	áno	nie
B024000O	DAŇOVÁ - NAD KRYŠTÁLOVÝM POTOKOM	rieky	áno	nie
B027000D	LABOREC - KRÁSNY BROD	rieky	áno	nie
B056000F	RIEKA - ZLOMY	rieky	áno	nie
B065000O	UDAVA - ÚSTIE	rieky	áno	áno
B067000D	CIROCHA - ÚSTIE	rieky	áno	áno
B070000O	SMOLNÍK - ÚSTIE DO CIROCHY	rieky	áno	nie
B074000D	CIROCHA - PRÍTOK DO VN STARINA	rieky	áno	nie
B074010D	STRUŽNICA - PRÍTOK DO VN STARINA	rieky	áno	nie
B074020D	CIROCHA - VN STARINA - PRIEHRADNÝ MŮR	VN	áno	nie
B074030D	CIROCHA - VN STARINA - ODTOK Z NÁDRŽE	rieky	áno	nie
B074052O	VN STARINA - ODBERNÁ VEŽA,HORIZONT III (313m)	VN	áno	nie
B074070O	DARA - PRÍTOK DO VN STARINA	rieky	áno	nie
B074080O	BEREZOVEC - PRÍTOK DO VN STARINA	rieky	áno	nie
B074520O	HRIČOV POTOK - PRÍTOK DO VN STARINY	rieky	áno	nie
B079000O	CIROCHA - VN STARINA - PRÍTOK NA ÚPRAVŇU VODY	VN	áno	nie
B079010O	CHOTINKA NAD STAKČÍNOM	rieky	áno	nie
B085010O	BARNOV POTOK - NAD ZEMPLÍNSKÝMI HÁMRAMI	rieky	áno	nie
B085020O	ČIERNY POTOK - NAD ZEMPLÍNSKÝMI HÁMRAMI	rieky	áno	nie
B085030O	HYBKAŇA - NAD ZEMPLÍNSKÝMI HÁMRAMI	rieky	áno	nie
B086000D	CIROCHA - POD SNINOU	rieky	áno	nie
B101010O	STRÁŽSKY POTOK - STRÁŽSKE	rieky	áno	áno
B107000D	LABOREC - PETROVCE NAD LABORCOM	rieky	áno	áno

Kód MM	Tok - Názov miesta monitorovania	Kategória	Dusičnany	Zraniteľná oblasť
B1120000	VYBÚCHANEC - POD VYBÚCHANCOM	rieky	áno	nie
B1160200	LABOREC - NAD VK MICHALOVCE	rieky	áno	áno
B1160400	DUŠA - CESTNÝ MOST MICHALOVCE - TOPOĽANY	rieky	áno	áno
B117000D	ŠÍRAVSKÝ K. - ÚSTIE	rieky	áno	áno
B1170400	ŠÍRAVSKÝ K. - VN ZEMPLÍNSKA ŠÍRAVA	VN	áno	áno
B1200000	ŠÍRAVSKÝ K. - VN ZEMPLÍNSKA ŠÍRAVA	VN	áno	nie
B122000F	JOVSIAŇSKÝ POTOK - JOVSA	rieky	áno	nie
B1230000	REMETSKÝ POTOK - VYŠNÉ REMETY	rieky	áno	nie
B1280000	SLIEPKOVSKÝ KANÁL - POD SLIEPKOVcami	rieky	áno	nie
B1290100	ČEČEHOVSKÝ KANÁL - CESTNÝ MOST SENNÉ - PALÍN	rieky	áno	áno
B136000R	ULIČKA - ŠTÁTNA HRANICA	rieky	áno	nie
B1370000	ZBOJSKÝ POTOK - NAD NOVOU SEDLICOU	rieky	áno	nie
B1370100	ZBOJSKÝ POTOK - NAD NOVOU SEDLICOU	rieky	áno	nie
B1380000	RÁZTOKA - NAD ZBOJOM	rieky	áno	nie
B1380100	BYSTRIANSKY POTOK - ZBOJ	rieky	áno	nie
B153000R	UBLIANKA - POD UBĽOU	rieky	áno	nie
B1530200	BRUSNÝ POTOK - NAD UBĽOU	rieky	áno	nie
B154000D	UH - PINKOVCE	rieky	áno	áno
B1560000	ŽIAROVNICA - NAD HLIVÍŠTIAMI	rieky	áno	áno
B1780100	ZÁCHYTNÝ KANÁL - ZÁHOR	rieky	áno	áno
B1790000	UH - VYSOKÁ NAD UHOM	rieky	áno	áno
B1790100	HRABOVSKÝ KANÁL - NAD VYSOKÝM DVOROM	rieky	áno	áno
B1820100	HRADENÍCKY KANÁL - ÚSTIE DO ČIERNEJ VODY	rieky	áno	áno
B1830200	ŠÍRAVSKÝ K. - VN ZEMPLÍNSKA ŠÍRAVA	VN	áno	nie
B1910000	HAŽÍNSKY KANÁL - HAŽÍN	rieky	áno	nie
B192000F	OKNA - NAD REMETSKÝMI HÁMRAMI	rieky	áno	nie
B203000D	K. REVIŠTIA-BEŽOVCE - KRISTY	rieky	áno	áno
B2030100	OLŠINSKÝ KANÁL - KRISTY	rieky	áno	áno
B2060200	OKNA - NAD SENNÝM POD DOL. STUPŇAMI A RYBNÍKMI	rieky	áno	áno
B2070000	PRIEVLAKA - POD ZEMPLÍNSKOU ŠIROKOU	rieky	áno	áno
B2140100	ČIERNA VODA - 4 - STRETÁVKA - ÚSTIE	rieky	áno	áno
B215020D	LABOREC - IŽKOVCE	rieky	áno	áno
B2270200	DOLNÁ DUŠA - ÚSTIE	rieky	áno	áno
B2270300	MOČIARNY KANÁL - NAD VEĽKÝMI RAŠKOVcami	rieky	áno	áno
B2310000	SLAVKOVSKÝ KANÁL - MALÉ RAŠKOVCE	rieky	áno	áno
B2400000	BREHOVSKÝ K. - MOST PETRIKOVCE	rieky	áno	áno
B2530000	ONDAVA - NIŽNÝ MIROŠOV	rieky	áno	áno
B2575100	RUSINEC - ÚSTIE	rieky	áno	nie
B2950100	CHOTČIANKA - ÚSTIE	rieky	áno	áno
B297000F	CHOTČIANKA - NAD DRIEČNOU	rieky	áno	nie
B3150000	VISLAVKA - VYŠKOVCE	rieky	áno	nie
B3160000	CHOTČIANKA - NAD STROPKOVOM	rieky	áno	áno
B330000D	ONDAVA - PRÍTOK DO VN DOMAŠA	rieky	áno	nie
B3360000	ONDAVA - VN VEĽKÁ DOMAŠA	VN	áno	áno
B3390100	HRABOVČÍK - VYŠNÝ HRABOVEC	rieky	áno	nie
B3400300	ONDAVA - VN VEĽKÁ DOMAŠA	VN	áno	nie
B342000D	OLKA - ÚSTIE	rieky	áno	nie
B3420100	ONDAVA - VN MALÁ DOMAŠA - VYROVNÁVACIA NÁDRŽ	VN	áno	áno
B3470000	OLKA - NAD OLKOU	rieky	áno	nie
B3670200	ONDAVA - VN VEĽKÁ DOMAŠA	VN	áno	nie
B394000D	ONDAVA - KUČÍN	rieky	áno	áno
B3940100	MAJEROVSKÝ JAROK - HENCOVCE - ÚSTIE DO ONDAVY	rieky	áno	áno

Kód MM	Tok - Názov miesta monitorovania	Kategória	Dusičnany	Zraniteľná oblasť
B3990000	RAFAJKA - DLHÉ KLČOVO - ÚSTIE DO ONDAVY	rieky	áno	áno
B4030200	TOPLA - NAD LIVOVOM	rieky	áno	nie
B4230000	OLCHOVEC - 2 - ÚSTIE	rieky	áno	nie
B4260000	TOPLA - NAD BARDEJOVOM	rieky	áno	nie
B4280000	KAMENEC - ÚSTIE	rieky	áno	nie
B4300000	SLATVINEC - CESTNÝ MOST	rieky	áno	nie
B4320000	ŠIBSKÁ VODA - KĽUŠOVSKÁ ZÁBAVA	rieky	áno	nie
B4340000	KAMENEC-1 - BECHEROV	rieky	áno	nie
B467000D	TOPLA - MARHAŇ	rieky	áno	nie
B4720200	KOPRIVNIČKA - POD KOPRIVNICOU	rieky	áno	nie
B5150000	HERMÁNOVSKÝ POTOK - NAD HERMÁNOVCAMI N/T	rieky	áno	nie
B5330000	LOMNICA-2 - VECHEC	rieky	áno	áno
B534000D	TOPLA - POD VRÁNOVOM	rieky	áno	áno
B5340100	TRNAVA-1 - LOMNICA	rieky	áno	áno
B544000D	TOPLA - BOŽČICE	rieky	áno	áno
B5490200	TRHOVIŠTSKÝ POTOK - HOROVCE - ÚSTIE DO ONDAVY	rieky	áno	áno
B5570000	TRNÁVKA - NAD DARGOVOM	rieky	áno	nie
B5610000	TRNÁVKA - HRIADKY	rieky	áno	áno
B5730400	PRAVOBREŽNÝ KANÁL - TREBIŠOV - ÚSTIE DO ONDAVY	rieky	áno	áno
B5750100	KOPANÝ JAROK - ZEMPLÍNSKE HRADIŠTE	rieky	áno	áno
B5930100	TRNÁVKA - ÚSTIE	rieky	áno	áno
B595000D	ONDAVA - BREHOV	rieky	áno	áno
B6010000	CHLMECKÝ KANÁL - POD KRÁĽOVSKÝM CHLMCOM	rieky	áno	áno
B6010100	VÝCHODNÝ LELEŠSKÝ KANÁL- CESTNÝ MOST, BORZVA	rieky	áno	áno
B6010200	KRČAVSKÝ KANÁL - POD KRÁĽOVSKÝM CHLMCOM	rieky	áno	áno
B607000D	LATORICA - LELES	rieky	áno	áno
B6130100	ZÁPADNÝ LELESKÝ KANÁL - NAD BOLOM	rieky	áno	áno
B615000D	BODROG - STREDA NAD BODROGOM	rieky	áno	áno
B6260000	SEVERNÝ PLEŠIANSKY KANÁL - POD SVÄTUŠAMI	rieky	áno	áno
B6330000	SEVERNÝ RADSKÝ KANÁL - NAD SOMOTOROM	rieky	áno	áno
B634000D	SOMOTORSKÝ K. - SOMOTOR	rieky	áno	áno
B6620100	ROŇAVA - POD VK MICHALANY	rieky	áno	áno
B663000D	ROŇAVA - SLOVENSKE NOVÉ MESTO	rieky	áno	áno
C002000F	JAVORINKA-2 - HORÁREŇ POD MURÁŇOM	rieky	áno	nie
C0020000	JAVORINKA - NAD JAVORINOU	rieky	áno	nie
C0020100	ŠIROKÁ DOLINA-ÚSTIE	rieky	áno	nie
C002030F	BIELA VODA 3 - BIELOVODSKÁ DOLINA, ÚPLAZY POD	rieky	áno	nie
C0170000	LIPNÍK - NAD ODB. UŽIT. VODY ČERVENÝ KLÁŠTOR	rieky	áno	nie
C018000D	DUNAJEC - ČERVENÝ KLÁŠTOR	rieky	áno	nie
C0180200	JORDANEC - PRI ČERVENOM KLÁŠTORE	rieky	áno	nie
D002050D	DUNAJ - BRATISLAVA Ľ.B.	rieky	áno	áno
D002051D	DUNAJ - BRATISLAVA STRED	rieky	áno	áno
D002052D	DUNAJ - BRATISLAVA P.B.	rieky	áno	áno
D004000F	VYDRICA - NAD ŽELEZNOU STUDNIČKOU	rieky	áno	áno
D004001D	VYDRICA - ŽELEZNÁ STUDNIČKA, ČERVENÝ MOST	rieky	áno	nie
D011000D	DUNAJ - RAJKA	rieky	áno	nie
D017000D	DUNAJ - MEDVEĎOV	rieky	áno	nie
D023100N	PATINSKÝ KANÁL - ĎULOV DVOR	rieky	áno	áno
D024000D	ČIČOVSKÉ RAMENO - STARÝ LES	rieky	áno	áno
D027000N	PATINSKÝ KANÁL - PATINCE	rieky	áno	áno
D030000D	KANÁL HOLIARE-VEĽKÉ KOSIHY	rieky	áno	áno
D038002D	HURBÁNOVSKÝ KANÁL - CHOTÍN	rieky	áno	áno

Kód MM	Tok - Názov miesta monitorovania	Kategória	Dusičnany	Zraniteľná oblasť
D040000D	IŽIANSKY KANÁL - IŽA	rieky	áno	áno
D068000D	VOJNICKÝ P. - BŮČ	rieky	áno	áno
D068100D	MODRIANSKY POTOK	rieky	áno	áno
D082000D	OBIDSKÝ KANÁL - MUŽLA	rieky	áno	áno
D085001D	MOŠONSKÉ RAMENO - ŠTÁTNA HRANICA	rieky	áno	áno
D090100D	PRÍVODNÝ KANÁL GABČÍKOVO - HORNÁ REJDA	rieky	áno	nie
D092001D	PRAVOSTRANNÝ PRIESAČOVÝ KANÁL - ČUNOVO	rieky	áno	áno
H003000O	HORNÁD - NAD BYSTROU	rieky	áno	nie
H003010O	BYSTRÁ - NAD SPIŠSKÝM BYSTRÝM	rieky	áno	nie
H004000O	VERNÁRSKY P. - POD VERNÁROM	rieky	áno	nie
H005000D	HORNÁD - HRÁNOVNICA	rieky	áno	nie
H005010O	VERNÁRSKY P. - POD HRÁNOVNICOU	rieky	áno	nie
H006000D	GÁNOVSKÝ P. - ÚSTIE	rieky	áno	nie
H015000O	HORNÁD - HRABUŠICE (MÝTO)	rieky	áno	nie
H015030O	VEĽKÁ BIELA VODA - NAD ODBERNÝM OBJEKTOM VVaK	rieky	áno	nie
H021010O	ŠTVRTOCKÝ POTOK - NAD LETÁNOVCAMI	rieky	áno	nie
H028020O	LEVOČSKÝ P. - LEVOČSKÁ DOLINA	rieky	áno	áno
H034000O	ILIAŠOVSKÝ POTOK - HARICHOVCE	rieky	áno	nie
H035000O	LEVOČSKÝ POTOK - NAD LIESKOVANMI	rieky	áno	áno
H038000D	HORNÁD - POD SPIŠSKOU NOVOU VSOU	rieky	áno	áno
H038030D	RUDNIANSKY P. - ÚSTIE	rieky	áno	áno
H043000O	ZIMNÁ - NAD RUDŇANAMI	rieky	áno	nie
H055000O	KLČOVSKÝ POTOK - KLČOV	rieky	áno	nie
H064000O	BRANISKO - BEHAROVCE	rieky	áno	nie
H074000O	VAVRINCOV P. - POD JABLONOVOM	rieky	áno	nie
H084010F	SLOVINSKÝ P. - NAD SLOVINKAMI	rieky	áno	nie
H084010O	SLOVINSKÝ P. - NAD SLOVINKAMI	rieky	áno	nie
H084030F	PORÁČSKY P. - NAD CHATOU ČIERNY BOCIAN	rieky	áno	nie
H091000D	HORNÁD - POD KLUKNAVOU	rieky	áno	nie
H092010O	HORNÁD - VN RUŽÍN - POD MARGECANAMI	VN	áno	nie
H094000D	HNILEC - PRÍTOK DO VN PALCMANSKÁ MAŠA	rieky	áno	nie
H096030O	HNILEC - VN PALCMANSKÁ MAŠA - NA ÚROVNI ŽST DEDINKY	VN	áno	nie
H107040O	BYSTRÝ POTOK - ODBER DO SMOLNÍKA	rieky	áno	nie
H107050O	SMOLNÍK - NAD SMOLNÍKOM	rieky	áno	nie
H109000D	SMOLNÍK - ÚSTIE	rieky	áno	nie
H110000D	HNILEC - POD MNÍŠKOM NAD HNILCOM	rieky	áno	nie
H111000O	HRELIKOV - NAD ODBERNÝM OBJEKTOM VVaK	rieky	áno	nie
H111020O	VEĽKY HUTNÝ P. - NAD HELCMÁNOVCAMI	rieky	áno	nie
H112000O	PERLOVÝ P. - NAD ODBERNÝM OBJEKTOM VVaK	rieky	áno	nie
H112010D	HNILEC - PRÍTOK DO NÁDRŽE RUŽÍN	rieky	áno	nie
H113000O	ŽAKAROVSKÝ P. - NAD ŽAKAROVcami	rieky	áno	nie
H117000O	HORNÁD - VN RUŽÍN PRIEHRADNÝ MÚR	VN	áno	nie
H119020O	HORNÁD - VN MALÁ LODINA	VN	áno	nie
H147000O	MALÁ SVINKA - SVINIA	rieky	áno	áno
H163000D	SVINKA - OBIŠOVCE	rieky	áno	áno
H173020O	ČRMEĽ - KOŠICE	rieky	áno	áno
H182000O	MYSLAVSKÝ POTOK - KOŠICE - BARCA	rieky	áno	áno
H187010O	ROVINNÝ P. - POD VÝŠNÝMI REPÁŠAMI	rieky	áno	nie
H188020D	TORYSA - POD NIŽNÝMI REPÁŠAMI	rieky	áno	nie
H188030D	OLŠAVICA - ÚSTIE	rieky	áno	nie
H189500D	TORYSA - NAD ODBERNÝM OBJEKTOM TICHÝ POTOK	rieky	áno	nie
H189510O	ŠKAPOVÁ - ÚSTIE	rieky	áno	nie

Kód MM	Tok - Názov miesta monitorovania	Kategória	Dusičnany	Zraniteľná oblasť
<b>H189550O</b>	<b>PEKLISKO - LEVOČSKÁ DOLINA</b>	<b>rieky</b>	<b>áno</b>	<b>áno</b>
H191010O	SLAVKOVSKÝ POTOK-2 - ÚSTIE	rieky	áno	nie
H208000O	LIPIANSKY POTOK - LIPANY	rieky	áno	nie
H214000F	ĽUTINKA - NAD MAJDÁNOM	rieky	áno	nie
<b>H218010O</b>	<b>TORYSA - PEČOVSKÁ NOVÁ VES</b>	<b>rieky</b>	<b>áno</b>	<b>áno</b>
<b>H223030O</b>	<b>JAKUBOVIANSKY POTOK - SABINOV</b>	<b>rieky</b>	<b>áno</b>	<b>áno</b>
H242000O	PASTOVNÍK - NAD ODBERNÝM OBJEKTOM VVS	rieky	áno	nie
H248000O	HRABOVEC - NAD ODBERNÝM OBJEKTOM VVS	rieky	áno	nie
H256000O	TERNIANKA - NAD HRADISKOM	rieky	áno	nie
<b>H292070O</b>	<b>SEKČOV - POD ŠALGOVICKÝM POTOKOM</b>	<b>rieky</b>	<b>áno</b>	<b>áno</b>
<b>H294000O</b>	<b>SIGORDSKÝ P. - NAD KOKOŠOVcami</b>	<b>rieky</b>	<b>áno</b>	<b>áno</b>
<b>H298010D</b>	<b>TORYSA - KENDICE</b>	<b>rieky</b>	<b>áno</b>	<b>áno</b>
<b>H328000D</b>	<b>TORYSA - KOŠICKÉ OLŠANY</b>	<b>rieky</b>	<b>áno</b>	<b>áno</b>
H337000F	OLŠAVKA - NAD LUČINOU	rieky	áno	nie
<b>H350020O</b>	<b>HERLIANSKY POTOK - ÚSTIE</b>	<b>rieky</b>	<b>áno</b>	<b>áno</b>
H368000O	GARBOVSKÝ POTOK - RÁKOŠ POD KLÚČIAROVSKÝM POTOKOM	rieky	áno	nie
<b>H370000D</b>	<b>OLŠAVA - ÚSTIE</b>	<b>rieky</b>	<b>áno</b>	<b>áno</b>
I002000D	CHOCHOLNÁ - NAD LÁTKAMI	rieky	áno	nie
I002010D	IPEĽ - POLIANKY	rieky	áno	nie
I002500D	IPEĽ - NAD VN MÁLINEC	rieky	áno	nie
I003000D	CHOCHOLNÁ - ÚSTIE DO VN MÁLINEC	rieky	áno	nie
I003500D	SMOLNÁ II - ÚSTIE DO VN MÁLINEC	rieky	áno	nie
<a href="#">I004000D</a>	<a href="#">IPEĽ - VN MÁLINEC PRIEHRADNÝ MÚR</a>	<a href="#">VN</a>	<a href="#">áno</a>	<a href="#">nie</a>
<a href="#">I004001D</a>	<a href="#">IPEĽ - VN MÁLINEC IV ODBERNÝ HORIZONT</a>	<a href="#">VN</a>	<a href="#">áno</a>	<a href="#">nie</a>
<a href="#">I004002D</a>	<a href="#">IPEĽ - VN MÁLINEC III ODBERNÝ HORIZONT</a>	<a href="#">VN</a>	<a href="#">áno</a>	<a href="#">nie</a>
<a href="#">I004003D</a>	<a href="#">IPEĽ - VN MÁLINEC II ODBERNÝ HORIZONT</a>	<a href="#">VN</a>	<a href="#">áno</a>	<a href="#">nie</a>
<a href="#">I004004D</a>	<a href="#">IPEĽ - VN MÁLINEC I ODBERNÝ HORIZONT</a>	<a href="#">VN</a>	<a href="#">áno</a>	<a href="#">nie</a>
<a href="#">I004005D</a>	<a href="#">IPEĽ - VN MÁLINEC DNO</a>	<a href="#">VN</a>	<a href="#">áno</a>	<a href="#">nie</a>
<a href="#">I004410O</a>	<a href="#">IPEĽ - VN MÁLINEC 2011 (1. ODBERNÉ MIESTO)</a>	<a href="#">VN</a>	<a href="#">áno</a>	<a href="#">nie</a>
<a href="#">I004420O</a>	<a href="#">IPEĽ - VN MÁLINEC 2011 (2. ODBERNÉ MIESTO)</a>	<a href="#">VN</a>	<a href="#">áno</a>	<a href="#">nie</a>
<b>I015030D</b>	<b>POLTARICA - NAD POLTÁROM</b>	<b>rieky</b>	<b>áno</b>	<b>áno</b>
I017010D	BANSKÝ POTOK - NAD KATARÍNSKOU HUTOU	rieky	áno	nie
<b>I021010D</b>	<b>BANSKÝ POTOK - BREZNIČKA</b>	<b>rieky</b>	<b>áno</b>	<b>áno</b>
<b>I021020D</b>	<b>IPEĽ - BREZNIČKA</b>	<b>rieky</b>	<b>áno</b>	<b>áno</b>
I030000D	SUCHÁ - HRNČIARSKA VES NAD	rieky	áno	nie
<b>I035010D</b>	<b>SUCHÁ - OŽĎANY</b>	<b>rieky</b>	<b>áno</b>	<b>áno</b>
<b>I035020D</b>	<b>MAŠTINSKÝ POTOK - NAD VN OŽĎANY</b>	<b>rieky</b>	<b>áno</b>	<b>áno</b>
I039000D	ŠŤAVICA - NAD VN VEĽKÉ DRAVCE	rieky	áno	nie
I039010D	ŠŤAVICA - POD VN VEĽKÉ DRAVCE	rieky	áno	nie
<b>I043000D</b>	<b>SUCHÁ - PRŠA</b>	<b>rieky</b>	<b>áno</b>	<b>áno</b>
I051020D	BELINA - POD ŠIATORSKOU BUKOVINKOU, MOST	rieky	áno	nie
<b>I052010O</b>	<b>BELINA - POD FIĽAKOVOM</b>	<b>rieky</b>	<b>áno</b>	<b>áno</b>
I060300D	TUHÁRSKY POTOK - ÚSTIE	rieky	áno	nie
<b>I064000F</b>	<b>TUHÁRSKY POTOK - NAD STAROU HALIČOU</b>	<b>rieky</b>	<b>áno</b>	<b>áno</b>
I066020D	KRIVÁNSKY POTOK - POD LUČENCOM	rieky	áno	nie
<a href="#">I074410O</a>	<a href="#">BUDÍNSKY POTOK - VN RUŽINÁ 2011 (1. ODBERNÉ MIESTO)</a>	<a href="#">VN</a>	<a href="#">áno</a>	<a href="#">nie</a>
<a href="#">I074420O</a>	<a href="#">BUDÍNSKY POTOK - VN RUŽINÁ 2011 (2. ODBERNÉ MIESTO)</a>	<a href="#">VN</a>	<a href="#">áno</a>	<a href="#">nie</a>
I079010D	KRIVÁNSKY POTOK - VIDINÁ	rieky	áno	nie
I092000D	VELICKÝ POTOK - LEHÔTKA-ĽUBOREČ (CESTNÝ MOST)	rieky	áno	nie
I103000D	MADAČKA - NAD ŠUĽOU	rieky	áno	nie
<b>I109000D</b>	<b>TISOVNÍK - VIESKA</b>	<b>rieky</b>	<b>áno</b>	<b>áno</b>
<b>I112000D</b>	<b>KAKATKA - NAD ZÁVADOU</b>	<b>rieky</b>	<b>áno</b>	<b>áno</b>



Kód MM	Tok - Názov miesta monitorovania	Kategória	Dusičnany	Zraniteľná oblasť
I1164100	ĽUBOREČ - VN ĽUBOREČ 2011 (1. ODBERNÉ MIESTO)	VN	áno	nie
I124000D	STARÁ RIEKA - CESTNÝ MOST PÔTOR-HORNÉ STRHÁRE	rieky	áno	áno
I124010D	RAMENO STAREJ RIEKY - NAD PÔTOROM	rieky	áno	áno
I125020D	STARÁ RIEKA - KARLOV	rieky	áno	áno
I134010D	GLABUŠOVSKÝ POTOK - KIRŤ	rieky	áno	áno
I150000D	KRTÍŠ - NOVÁ VES	rieky	áno	áno
I160010D	KRTÍŠ - POD ZÁHORSKÝM POTOKOM	rieky	áno	nie
I167010D	ČAHOVSKÝ POTOK - NENINCE	rieky	áno	nie
I172010D	SELIANSKY POTOK - SELANY	rieky	áno	áno
I181000Y	KOLÁRSKY KANÁL - KOLÁRE	rieky	áno	áno
I197510D	KRUPINICA - NAD VÚ ZÁBAVA	rieky	áno	nie
I198000D	KRUPINICA - BZOVSÁ LEHÔTKA	rieky	áno	nie
I199500O	KRUPINICA - NAD KRUPINOU	rieky	áno	nie
I200000D	KRUPINICA - PRI VĽČKU	rieky	áno	nie
I200000O	BEBRAVA - ÚSTIE	rieky	áno	nie
I210000D	JALŠOVÍK - NAD HORNÝM BADÍNOM	rieky	áno	áno
I215010D	LITAVA - LACKOV	rieky	áno	nie
I216010D	RIEKA - NAD LITAVOU	rieky	áno	nie
I217000D	LITAVA - POD CEROVOM	rieky	áno	nie
I223010D	VRBOVOK - NAD KOŽÍM VRBOVKOM	rieky	áno	áno
I225000D	LITAVA - PLÁŠTOVCE NAD	rieky	áno	áno
I228510D	KRUPINICA - NAD ŠAHAMI	rieky	áno	áno
I229000D	KAMENEC - PRESEĽANY NAD IPĽOM	rieky	áno	áno
I236000D	ŠTIAVNICA - SVÄTÝ ANTON	rieky	áno	nie
I236010D	ŠTIAVNICA - POD ÚSTÍM ILIJSKÉHO POTOKA	rieky	áno	nie
I243000D	ŠTIAVNICA - POD DOMANÍKMI	rieky	áno	áno
I261000D	LIŠOVSKÝ POTOK - NAD KOSTOLNÝMI MORAVCAMI	rieky	áno	áno
I264000D	VEPEREC - HOKOVCE	rieky	áno	áno
I268000D	ŠTIAVNICA - ÚSTIE	rieky	áno	áno
I271000D	SEMEROVSKÝ POTOK - NAD DOLNÝMI SEMEROVCAMI	rieky	áno	áno
I283000D	IPEĽ - SALKÁ	rieky	áno	áno
M001001D	ZLATNICKÝ POTOK - SKALICA	rieky	áno	áno
M003000D	CHVOJNICA - HOLÍČ	rieky	áno	áno
M003001D	CHVOJNICA - HRTÁNKOVCI	rieky	áno	nie
M007000D	KOVALOVECKÝ POTOK - KOVÁLOVEC	rieky	áno	nie
M015000D	KANÁL TVRDONICE - HOLÍČ - KOPČANY	rieky	áno	nie
M020002D	KOPČIANSKY KANÁL - HOLÍČ	rieky	áno	áno
M020002O	KYŠTOR - POD HOLÍČOM	rieky	áno	áno
M023001D	UNÍNSKY POTOK - ADAMOV KOPČANY	rieky	áno	nie
M023002D	UNÍNSKY POTOK - RYBNÍK	rieky	áno	áno
M032010D	MYJAVA - POD MYJAVOU	rieky	áno	áno
M039000D	MYJAVA - NAD PRIETRŽOU	rieky	áno	nie
M039000O	DEBERNÍCKY POTOK - PRIETRŽ	rieky	áno	nie
M039000P	DANKÁCKY POTOK - NAD PRIETRŽOU	rieky	áno	nie
M041000D	PRIEPASTNÝ POTOK - PRIEPASNÉ	rieky	áno	nie
M046020D	BREZOVSKÝ POTOK - OSUSKÉ	rieky	áno	nie
M049000D	MYJAVSKÁ RUDAVA - SENICA	rieky	áno	áno
M052000D	TEPLICA - NAD JANÍKOVcami	rieky	áno	áno
M057000D	ROVENSKÝ POTOK - SENICA	rieky	áno	áno
M064000D	PASECKÝ P. - POD RYBKAMI	rieky	áno	áno
M065010D	TEPLICA - POD SENICOU	rieky	áno	áno
M065020D	MYJAVA - NAD ZAÚSTENÍM TEPLICE	rieky	áno	áno

Kód MM	Tok - Názov miesta monitorovania	Kategória	Dusičnany	Zraniteľná oblasť
M069000D	KOVÁLOVSKÝ POTOK - KOVÁLOV	rieky	áno	áno
M072000P	OBRÁDZNOVSKÝ POTOK - DOJČ	rieky	áno	áno
M073000P	ŠTEFÁNOVSKÝ POTOK - NAD ŠTEFÁNOVOM	rieky	áno	áno
M077000D	STARÁ MYJAVA - NAD ŠAŠTÍNOM STRÁŽE	rieky	áno	áno
M080000D	SMOLINSKÝ POTOK - ČÁRY	rieky	áno	áno
M082000D	MYJAVA - KÚTY	rieky	áno	áno
M082001N	KANÁL KÚTY - BRODSKÉ	rieky	áno	áno
M083000D	MORAVA - BRODSKÉ	rieky	áno	áno
M083100D	BRODŠTIANSKY KANÁL - BRODSKÉ	rieky	áno	áno
M086002D	HRUDKY - PLAVECKÝ PETER	rieky	áno	áno
M090002D	ROHOŽNÍCKY POTOK - ROHOŽNÍK	rieky	áno	áno
M090021P	VÝVRAT - ROHOŽNÍK	rieky	áno	áno
M090100D	SOLOŠNICKÝ POTOK - SOLOŠNICA NAD	rieky	áno	áno
M092000D	RUDAVA - STUDIENKA	rieky	áno	áno
M095000D	RUDAVA - MALÉ LEVÁRE	rieky	áno	áno
M103001D	MORAVA - MORAVSKÝ SVÄTÝ JÁN	rieky	áno	áno
M103002D	MALOLEVÁRSKY KANÁL - MORAVSKÝ SVÄTÝ JÁN	rieky	áno	áno
M103003D	MALOLEVÁRSKY KANÁL - MALÉ LEVÁRE	rieky	áno	áno
M104003D	POREC - MALÉ LEVÁRE	rieky	áno	nie
M108003D	PERNECKÁ MALINA - PERNEK	rieky	áno	nie
M109002O	MALINA - POD MALACKAMI	rieky	áno	áno
M110000D	JEŽOVKA - POD KOSTOLIŠŤOM	rieky	áno	áno
M111000D	MALINA - JAKUBOV	rieky	áno	áno
M112001D	PERNECKÝ POTOK - NAD PERNEKOM	rieky	áno	áno
M113100D	JABLONOVSKÝ POTOK - NAD JABLONOVÝM	rieky	áno	nie
M115000P	OLIVA - LÁB	rieky	áno	áno
M117010D	MALINA - ZOHOR	rieky	áno	áno
M118030O	ZOHORSKÝ KANÁL - ÚSTIE DO MALINY	rieky	áno	áno
M125000D	MARIÁNSKY POTOK - ZÁHORSKÁ BYSTRICA	rieky	áno	áno
M128010O	MLÁKA - NAD ZAÚST. DAŽD. KANALIZÁCIE VW	rieky	áno	áno
M128021D	MORAVA - DEVÍN	rieky	áno	áno
M128040D	MLÁKA - POD DEVÍNSKOU NOVOU VSOU	rieky	áno	áno
M800030D	STUPAVSKÝ POTOK - NAD STUPAVOU	rieky	áno	áno
M900012D	SUCHÝ POTOK NAD ČOV - LOZORNO	rieky	áno	áno
N388000D	NITRA - NAD KĽAČNOM	rieky	áno	nie
N390000D	TUŽINA - NAD TUŽINOU, VODÁRENSKÝ TOK	rieky	áno	nie
N390000F	TUŽINA - NAD TUŽINOU	rieky	áno	nie
N393000D	NITRA - NEDOŽERY	rieky	áno	áno
N394000D	PORUBSKÝ POTOK - PORUBA	rieky	áno	nie
N397510D	HANDLOVKA - PRIEVIDZA NAD	rieky	áno	nie
N397520O	MOŠTENICA - ÚSTIE	rieky	áno	nie
N399500D	NITRA - OPATOVCE NAD NITROU	rieky	áno	áno
N400511O	HANDLOVKA - NAD ČOV HANDLOVÁ	rieky	áno	nie
N404500D	HANDLOVKA - VEĽKÁ ČAUSA	rieky	áno	nie
N405511D	HANDLOVKA - NAD HANDLOVOU	rieky	áno	nie
N408500D	CIGLIANKA - SEBEDRAŽIE	rieky	áno	nie
N410510D	HANDLOVKA - KOŠ	rieky	áno	áno
N411000D	TREBIANKA - ŠUTOVCE	rieky	áno	nie
N412500D	LEHOTSÝ POTOK - NAD LEHOTOU POD VTÁČNIKOM	rieky	áno	nie
N414000D	NITRA - NAD NOVÁKMI	rieky	áno	nie
N414010D	LEHOTSÝ POTOK - NOVÁKY	rieky	áno	nie
N414015D	LEHOTSÝ POTOK - LEHOTA POD VTÁČNIKOM	rieky	áno	nie

Kód MM	Tok - Názov miesta monitorovania	Kategória	Dusičnany	Zraniteľná oblasť
N416000D	NITRA - CHALMOVÁ	rieky	áno	áno
N418000D	ČERENIANSKY POTOK - MOST NA VOLFOVE ŠTÁLE	rieky	áno	nie
N419000D	OSLIANSKY POTOK - MOST NA LOMY	rieky	áno	nie
N421000D	KOLAČNIANSKY POTOK - NAD VN KOLAČNO	rieky	áno	áno
N424000D	NITRICA - VALASKÁ BELÁ	rieky	áno	nie
N427001D	NITRICA - LIEŠŤANY	rieky	áno	nie
N429505D	NITRICA - VN NITRIANSKE RUDNO-NITRIANSKE RUDNO 1	VN	áno	nie
N429506D	NITRICA - VN NITRIANSKE RUDNO-NITRIANSKE RUDNO 2	VN	áno	nie
N439010D	NITRICA - PARTIZÁNSKE	rieky	áno	áno
N444010F	VYČOMA - HORÁREŇ SLIAČE	rieky	áno	áno
N444510D	HRADSKÝ POTOK - JÁNOVA VES NAD	rieky	áno	áno
N445000D	VYČOMA - KLÁTOVA NOVÁ VES	rieky	áno	áno
N447000D	BEBRAVA - ŠÍPKOV	rieky	áno	nie
N450000D	BEBRAVA - PODLUŽANY	rieky	áno	áno
N451010D	MACHNÁČ - MOTEŠICE	rieky	áno	nie
N454500D	MACHNÁČ - VLČKOVO	rieky	áno	áno
N457000D	RADIŠA - BÁNOVCE NAD BEBRAVOU	rieky	áno	áno
N457003D	BEBRAVA - BÁNOVCE NAD BEBRAVOU	rieky	áno	áno
N460000D	SVINNICA - SVINNÁ	rieky	áno	nie
N463500D	HRADNIANSKY POTOK - VEĽKÁ HRADNÁ	rieky	áno	nie
N467500F	RADIŠA - KŠINNÁ - OSADA STAVANIE	rieky	áno	nie
N473500D	HALÁČOVKA - PEČEŇANY	rieky	áno	áno
N482500D	HYDINA - NEDAŠOVCE	rieky	áno	nie
N487500D	BEBRAVA - KRÚŠOVCE	rieky	áno	áno
N489000D	DRSŇA - KRŇČA	rieky	áno	nie
N491005D	ŽELEZNICA - PRAŠICE	rieky	áno	áno
N491500D	ŽELEZNICA - ÚSTIE - MREŽA	rieky	áno	áno
N491510D	SLIVNICA - JACOVCE	rieky	áno	áno
N495000D	CHOTINA - TOPOĽČANY	rieky	áno	áno
N496510D	LIŠŇA - NAD SOLČANMI	rieky	áno	áno
N497000D	NITRA - NITRIANSKA STREDA	rieky	áno	áno
N498000D	BOJNIANKA - NAD BOJNOU	rieky	áno	nie
N498010D	HRADNÝ POTOK - HRADNÁ DOLINA	rieky	áno	nie
N499500D	BOJNIANKA - URMINCE	rieky	áno	áno
N500500D	BOJNIANKA - CHRABRANY	rieky	áno	áno
N503000D	ZĽAVSKÝ POTOK - NEMČICE	rieky	áno	áno
N504500D	DUBNICA - NAD SÚLOVCAMI, BETLEHEM	rieky	áno	áno
N508000D	CHRABRIANSKY KANÁL - LUDANICE	rieky	áno	áno
N508510D	CHRABRIANSKY KANÁL - DVORANY NAD NITROU	rieky	áno	nie
N510010D	LEFANTOVSKÝ POTOK - HORNÉ LEFANTOVCE	rieky	áno	áno
N511510D	HUNTÁK - PODHORANY	rieky	áno	áno
N515520D	BLATNICA - BEHYNCE	rieky	áno	áno
N517010D	CEROVÝ POTOK - VEĽKÉ RIPŇANY	rieky	áno	áno
N517500D	RADOŠINKA - MALÉ RIPŇANY	rieky	áno	áno
N517510D	HLAVINKA - MALÉ RIPŇANY	rieky	áno	áno
N519000D	HLAVINKA - KRTOVCE	rieky	áno	áno
N521510D	MERAŠICKÝ POTOK - DOLNÉ OTROKOVCE	rieky	áno	áno
N524500D	TRHOVIŠTSKÝ POTOK - DOLNÉ TRHOVIŠTE	rieky	áno	áno
N529000D	RADOŠINKA - ČAB	rieky	áno	áno
N531000D	ANDAČ - ALEKŠINCE	rieky	áno	áno
N532000D	BLATINA - LUKÁČOVCE	rieky	áno	áno
N535500D	PERKOVSKÝ POTOK - HRUBOŇOVO	rieky	áno	nie

Kód MM	Tok - Názov miesta monitorovania	Kategória	Dusičnany	Zraniteľná oblasť
N537500D	RADOŠINKA - ZBEHY	rieky	áno	áno
N539000D	DOBROTKA - DRÁŽOVCE	rieky	áno	áno
N541010D	KADAŇ - GOLIÁNOVO	rieky	áno	áno
N541520D	SELENEC - SELENEC	rieky	áno	áno
N543510D	JANÍKOVSKÝ KANÁL - JANÍKOVCE	rieky	áno	áno
N544500D	NITRA - ČECHYNCE	rieky	áno	áno
N546010D	PANIANSKY POTOK - PAŇA	rieky	áno	áno
N550000F	ŽITAVICA-ÚSTIE	rieky	áno	nie
N552000D	ŽITAVA - NAD OBYCAMI	rieky	áno	nie
N553510D	HOSTIANSKY POTOK - ZLATÉ MORAVCE	rieky	áno	áno
N553520D	STRÁNKA - ZLATÉ MORAVCE	rieky	áno	áno
N553530D	PELÚSOK - ZLATÉ MORAVCE	rieky	áno	áno
N554001O	ŽITAVA - NAD ČOV ZLATÉ MORAVCE	rieky	áno	áno
N554500F	HOSTIANSKY POTOK - HOSTIE NAD	rieky	áno	áno
N555510D	LEVEŠ - TOPOĽČIANKY	rieky	áno	áno
N556001D	JARKY - NAD ŽIKAVOU	rieky	áno	áno
N556010D	JARKY - DLHÉ DIELY	rieky	áno	áno
N558500D	STRÁNKA - MANKOVCE	rieky	áno	áno
N559000D	ŽITAVA - TESÁRSKE MLYŇANY	rieky	áno	áno
N561500D	SĽAŽIANSKY POTOK - SĽAŽANY	rieky	áno	áno
N562500D	ČEREŠŇOVÝ POTOK - CHOČA	rieky	áno	áno
N563000O	DREVENICA - NOVÁ VES NAD ŽITAVOU	rieky	áno	áno
N563500D	DREVENICA - KOSTOĽANY POD TRÍBEČOM	rieky	áno	nie
N564500D	JELENSKÝ POTOK 2 - JELENEC	rieky	áno	áno
N567000D	BOCEGAJ - BARATSKO	rieky	áno	áno
N569500D	ŠIROČINA - ČIERNE KĽAČANY	rieky	áno	áno
N569510D	BOČOVKA - ČIERNE KĽAČANY	rieky	áno	áno
N571500D	ROHOŽNÍCKY POTOK - NEMČIŇANY	rieky	áno	áno
N573000D	ŠIROČINA - TAJNÁ	rieky	áno	áno
N573510O	HOSŤOVSKÝ POTOK - VRÁBLE	rieky	áno	áno
N573520O	KOVÁČOVSKÝ POTOK - VRÁBLE	rieky	áno	áno
N574000D	TELÍNSKY POTOK - MOCHOVCE POD MOSTOM	rieky	áno	áno
N574515D	TELÍNSKY POTOK - ČIFÁRE	rieky	áno	áno
N575210D	TELÍNSKY POTOK - VRÁBLE	rieky	áno	áno
N577000D	HOSŤOVSKÝ POTOK - VEĽKÉ CHYNDICE	rieky	áno	áno
N578000D	BABINDOLSKÝ POTOK - BABINDOL	rieky	áno	áno
N579010D	LÚŽTEK - DYČKA	rieky	áno	áno
N580000D	ŽITAVA - LÚČNICA	rieky	áno	áno
N585500D	BEŠIANSKY POTOK - BEŠA	rieky	áno	áno
N587000D	LISKA - BELEK	rieky	áno	áno
N588000D	TRÁVNICKÝ POTOK - TRÁVNICA	rieky	áno	áno
N589500O	LISKA - HUL	rieky	áno	áno
N589510D	ŽITAVA - HUL	rieky	áno	áno
N590011D	CHRENOVKA - DOLNÝ OHAJ	rieky	áno	nie
N598520D	MALÁ NITRA - POD ŠURANMI	rieky	áno	áno
N598523N	STARA NITRA - POD MARTOVCAMI	rieky	áno	áno
N598554D	PRÍBETSKÝ KANÁL - NAD BAJČOM	rieky	áno	áno
N598555D	MARTOVSKÝ KANÁL - MARTOVCE	rieky	áno	áno
N761500D	DLHÝ KANÁL - MOČENOK	rieky	áno	áno
N768000D	CABAJSKÝ POTOK - NAD POĽNÝM KESOVOM	rieky	áno	áno
N768500D	TVRDOŠOVSKÝ POTOK - RASTISLAVICE, NAD MOSTOM	rieky	áno	áno
N773000D	DLHÝ KANÁL - PALÁRIKOVO	rieky	áno	áno

Kód MM	Tok - Názov miesta monitorovania	Kategória	Dusičnany	Zraniteľná oblasť
N773010D	KOMOČSKÝ KANÁL - POD PALÁRIKOVOM	rieky	áno	áno
N774000D	DLHÝ KANÁL - ANDOVCE	rieky	áno	áno
N775500D	NITRA - KOMOČA	rieky	áno	áno
P003000O	ĽADOVÝ P. - ÚSTIE DO POPRADSKÉHO PLESA	rieky	áno	nie
P003020O	MLYNICA - NAD ŠTRBSKÝM PLESOM	rieky	áno	nie
P003080O	POPRAD - NAD ODBER.OBJ. PVS	rieky	áno	nie
P008040D	POPRAD - NAD MLYNICOU	rieky	áno	nie
P012020O	HROMADNÁ VODA - NAD NOVOU POLIANKOU	rieky	áno	nie
P012030O	VELIKÝ POTOK - NAD CESTOU SLOBODY	rieky	áno	nie
P015010O	VELIKÝ POTOK - POPRAD	rieky	áno	nie
P021000O	SLAVKOVSKÝ P. - NAD CESTOU SLOBODY	rieky	áno	nie
P021010O	SLAVKOVSKÝ P. - POD TATranskými ZRUBMI	rieky	áno	nie
P022000O	ŠTIAVNIK - NAD SMOKOVcami	rieky	áno	nie
P028500O	STUDENÝ P. - NAD CESTOU SLOBODY	rieky	áno	nie
P032020D	POPRAD - VEĽKÁ LOMNICA	rieky	áno	nie
P033020O	ŽAKOVSKÝ POTOK - HUNCOVCE	rieky	áno	nie
P040010O	VRBOVSKÝ POTOK - NAD VRBOVSKÝMI RYBNÍKMI	rieky	áno	nie
P042050O	POPRAD - POD VK KEŽMAROK	rieky	áno	nie
P047520O	ZELENÝ POTOK - POD BRNČALOVOU CHATOU	rieky	áno	nie
P047530O	KEŽMARSKÁ BIELA VODA - NAD CESTOU SLOBODY	rieky	áno	nie
P048000O	KEŽMAR.BIELA VODA - NAD MLYNČEKAMI	rieky	áno	nie
P053000O	BIELA - BUŠOVCE - ÚSTIE DO POPRADU	rieky	áno	nie
P054000F	BIELA-1 - V MONKOVEJ DOLINE	rieky	áno	nie
P065000O	LOMNICKÝ POTOK - NAD ODBER.OBJ. VVS	rieky	áno	nie
P067000O	POPRAD - NAD NIŽNÝMI RUŽBACHAMI	rieky	áno	nie
P069000D	POPRAD - HNIEZDNE	rieky	áno	nie
P069020O	KAMIENKA - HNIEZDNE	rieky	áno	nie
P075000O	JAKUBIANKA - NAD JAKUBANAMI	rieky	áno	nie
P079000D	POPRAD - CHMEĽNICA	rieky	áno	nie
P095010D	POPRAD - LELUCHÓW	rieky	áno	nie
R004000F	HRON - NAD ČERVENOU SKALOU	rieky	áno	nie
R013010D	VEĽKÝ POTOK 1 - NAD ZÁVADKOU NAD HRONOM	rieky	áno	nie
R013020D	HRONEC - NAD ZÁVADKOU NAD HRONOM	rieky	áno	nie
R014000D	HRON - POLOMKA	rieky	áno	nie
R028000D	HRON - VALASKÁ	rieky	áno	nie
R029000O	ČIERNY POTOK - ČIERNY BALOG	rieky	áno	nie
R029010D	ČIERNY HRON - NAD DOBROČOM	rieky	áno	nie
R036020D	ČIERNY HRON - HRONEC NAD OSRBLIANKOU	rieky	áno	nie
R038500D	BYSTRIANKA - NAD TÁĽMI	rieky	áno	nie
R041010F	VAJSKOVSKÝ POTOK - POD CHATOU DVE VODY	rieky	áno	nie
R042000D	VAJSKOVSKÝ POTOK - ÚSTIE	rieky	áno	nie
R048000D	HRON - NEMECKÁ	rieky	áno	nie
R050000O	BRUSNIANKA - ÚSTIE	rieky	áno	nie
R056000D	HUTNÁ - NAD ĽUBIETOVOU (PÍLA)	rieky	áno	nie
R058000F	MOŠTENICKÝ POTOK - NAD MOŠTENICOU	rieky	áno	nie
R064000D	HRON - ŠALKOVÁ	rieky	áno	nie
R072010D	HARMANEC - ÚSTIE DO BYSTRICE	rieky	áno	nie
R074000F	BYSTRICA - NAD DOLNÝM HARMANCOM	rieky	áno	nie
R095010D	HRON - BANSKÁ BYSTRICA	rieky	áno	nie
R095020D	BYSTRICA - BANSKÁ BYSTRICA	rieky	áno	nie
R111010D	VLČÍ POTOK - PRI SIELNICI	rieky	áno	áno
R113020D	SLATINA - ZVOLEN (pri vodomernej stanici)	rieky	áno	áno

Kód MM	Tok - Názov miesta monitorovania	Kategória	Dusičnany	Zraniteľná oblasť
R116000D	SLATINA - HRIŇOVÁ VN	VN	áno	nie
R116010D	SLATINA - PRÍTOK VN HRIŇOVÁ	rieky	áno	nie
R116020D	HUKAVA - PRÍTOK DO VN HRIŇOVÁ	rieky	áno	nie
R116021D	SLATINA - VN HRIŇOVÁ III HORIZONT	VN	áno	nie
R116022D	SLATINA - VN HRIŇOVÁ II ODBERNÝ HORIZONT	VN	áno	nie
R116023D	SLATINA - VN HRIŇOVÁ I ODBERNÝ HORIZONT	VN	áno	nie
R116024D	SLATINA - VN HRIŇOVÁ DNO	VN	áno	nie
R116035D	SLATINA - POD VN HRIŇOVÁ	rieky	áno	nie
R116040D	SLATINA - HRIŇOVÁ NAD MLIEKÁRŇOU	rieky	áno	nie
R116060D	SLATINA - HRIŇOVÁ POD MLIEKÁRŇOU	rieky	áno	nie
R1164100	SLATINA - VN HRIŇOVÁ 2011 (1. ODBERNÉ MIESTO)	VN	áno	nie
R1164200	SLATINA - VN HRIŇOVÁ 2011 (2. ODBERNÉ MIESTO)	VN	áno	nie
R121000D	ĽUBICA - NAD VÍGLAŠSKOU HUTOU-KALINKOU	rieky	áno	áno
R127000D	SLATINA - PSTRUŠA	rieky	áno	áno
R127010D	KOCANSKÝ POTOK - PSTRUŠA	rieky	áno	áno
R130000D	SLATINA - NAD VN MÔŤOVÁ	rieky	áno	áno
R142000D	ZOLNÁ - NAD ZOLNOU	rieky	áno	áno
R146010D	ZOLNÁ - ÚSTIE	rieky	áno	áno
R1464100	SLATINA - VN MÔŤOVÁ 2011 (1. ODBERNÉ MIESTO)	VN	áno	áno
R1464200	SLATINA - VN MÔŤOVÁ 2011 (2. ODBERNÉ MIESTO)	VN	áno	áno
R151010D	NERESNICA - POD BREZINAMI	rieky	áno	nie
R153500D	SLATINA - ÚSTIE	rieky	áno	áno
R156000D	Hron - BUDČA	rieky	áno	áno
R176010D	SKALK - NAD KREMNICOU	rieky	áno	nie
R177000O	SMREČNÍK - NAD ÚV	rieky	áno	nie
R177010D	KREMNIČKÝ POTOK - KREMNICA, POD	rieky	áno	nie
R185000D	Hron - ŽIAR NAD HRONOM	rieky	áno	nie
R191000D	KOPERNICA - NAD KOPERNICOU	rieky	áno	nie
R191020D	KOPERNICA - POD KOPERNICOU	rieky	áno	nie
R199000D	ZÁKRUTY - DOLNÁ TRNÁVKA	rieky	áno	nie
R204000O	VYDRICHÝ POTOK - NAD ÚV	rieky	áno	nie
R206000O	PROCHOTSKÝ POTOK - NAD ÚV	rieky	áno	nie
R210000D	VYHNIANSKY POTOK - ROZGRUND - HLADINA	VN	áno	nie
R210030D	VYHNIANSKY POTOK - VTOK DO VN ROZGRUND	rieky	áno	nie
R212000D	VYHNIANSKY POTOK - ÚSTIE	rieky	áno	nie
R216000F	POKUTSKÝ POTOK - POD ŽLIABKOM V HLBOKEJ DOLINE	rieky	áno	nie
R228000D	HODRUŠSKÝ POTOK - POD DOLNÝMI HÁMRAMI	rieky	áno	nie
R232000D	Hron - BREHY	rieky	áno	áno
R233000O	STAROHUTSKÝ POTOK - NAD ÚV	rieky	áno	áno
R236000D	TEKOVSKÝ POTOK - NAD TEKOVSKÝMI NEMCAMI	rieky	áno	áno
R242000D	Hron - KOZÁROVCE	rieky	áno	áno
R242020D	ČARADICKÝ POTOK - KOZÁROVCE, POD VN KOZÁROVCE	rieky	áno	áno
R246000D	MALOKOZMÁLOVSKÝ POTOK - NAD NOVÝM TEKOVOM	rieky	áno	áno
R246020D	ULIČKA - NOVÝ TEKOV	rieky	áno	áno
R256000F	PODLUŽIANKA - POD OSTRÝM VRCHOM	rieky	áno	áno
R258010D	GONDOVSKÝ POTOK - SVÄTÝ KRÍŽ	rieky	áno	áno
R260000D	ČAJKOVSKÝ POTOK - ČAJKOV NAD	rieky	áno	áno
R262010D	RYBNÍCKY POTOK - CESTNÝ MOST ČAJKOV-RYBNÍK	rieky	áno	áno
R265000D	STAROTEKOVSKÝ KANÁL - CESTNÝ MOST LV - DOLNÁ SEČ	rieky	áno	áno
R266000D	STARÁ PODLUŽIANKA - STARÝ HRÁDOK	rieky	áno	áno
R267000D	PODLUŽIANKA - VYŠNÉ NAD HRONOM	rieky	áno	áno
R282000D	JABLOŇOVKA - NAD JABLOŇOVcami	rieky	áno	áno



Kód MM	Tok - Názov miesta monitorovania	Kategória	Dusičnany	Zraniteľná oblasť
R287000D	DEVIČIANSKY POTOK - NAD KMEŤOVcami	rieky	áno	nie
R295010D	ČANKOVSKÝ POTOK - ČANKOV	rieky	áno	áno
R296510D	SIKENICA - ÚSTIE	rieky	áno	áno
R302010D	MALIANKA - VEĽKÝ DVOR	rieky	áno	áno
R309010D	LUŽIANKA - HRONOVCE	rieky	áno	áno
R311010D	NÝRICA - POHRONSKÝ RUSKOV	rieky	áno	áno
R330000D	SIKENICA - POD MÝTNymi LUDANAMI	rieky	áno	áno
R330000Y	PEREC - HONTIANSKA VRBICA	rieky	áno	áno
R365010D	HRON - KAMENICA NAD HRONOM	rieky	áno	áno
S004010D	SLANÁ - VLACHOVO NAD ÚSTÍM DOBŠINSKÉHO POTOKA	rieky	áno	nie
S009000D	SÚLOVSKÝ POTOK - NAD ÚV	rieky	áno	nie
S009010D	SÚLOVSKÝ POTOK - ÚSTIE	rieky	áno	nie
S010000D	BETLIARSKY POTOK - NAD BETLIAROM	rieky	áno	nie
S011000D	SLANÁ - NAD ROŽŇAVOU (NADABULA)	rieky	áno	nie
S013010D	ROŽŇAVSKÝ POTOK - ÚSTIE	rieky	áno	nie
S013020D	SLANÁ - NAD ROŽŇAVOU, POD VYÚSTENÍM BANE MÁRIA	rieky	áno	nie
S017010D	SLANÁ - POD ROŽŇAVOU	rieky	áno	áno
S024010D	KRÁSNOHORSKÝ POTOK - POD KRÁSNOHORSKÝM PODHRADÍM	rieky	áno	nie
S032000D	ŽIDLOVSKÝ POTOK - VODÁRENSKÝ ÚSEK TOKU	rieky	áno	áno
S042000D	ŠTÍTNIK - ŠTÍTNIK, NAD ŽST.	rieky	áno	áno
S048020D	ŠTÍTNIK - ÚSTIE	rieky	áno	nie
S055000D	MURÁŇ - BRETKA	rieky	áno	áno
S061030D	MURÁŇ - NAD REVÚCOU	rieky	áno	nie
S072000D	MURÁŇ - JELŠAVSKÁ TEPLICA	rieky	áno	áno
S085000D	ČINČA - STARŇA	rieky	áno	áno
S108000D	RAŠICKÝ POTOK - LEVKUŠKA	rieky	áno	nie
S109000Y	TURIEC - SKEREŠOVO	rieky	áno	áno
S114000D	TURIEC - BEHYNCE	rieky	áno	áno
S123000D	KALOŠA - ÚSTIE	rieky	áno	áno
S131010R	SLANÁ - SAJÓPUSPOKI	rieky	áno	áno
S143000F	RIMAVA - NAD HAČAVOU	rieky	áno	nie
S144000D	KLENOVSKÁ RIMAVA - VN KLENOVEC PRIEHRADNÝ MÚR	VN	áno	nie
S144001D	KLENOVSKÁ RIMAVA - VN KLENOVEC III HORIZONT	VN	áno	nie
S144002D	KLENOVSKÁ RIMAVA - VN KLENOVEC II HORIZONT	VN	áno	nie
S144003D	KLENOVSKÁ RIMAVA - VN KLENOVEC I HORIZONT	VN	áno	nie
S144004D	KLENOVSKÁ RIMAVA - VN KLENOVEC dno	VN	áno	nie
S144010D	KLENOVSKÁ RIMAVA - PRÍTOK DO VN KLENOVEC	rieky	áno	nie
S144410D	KLENOVSKÁ RIMAVA - VN KLENOVEC 2011 (1. ODBERNÉ MIESTO)	VN	áno	nie
S144420D	KLENOVSKÁ RIMAVA - VN KLENOVEC 2011 (2. ODBERNÉ MIESTO)	VN	áno	nie
S145000D	RIMAVA - POD HAČAVOU	rieky	áno	nie
S147000D	RIMAVA - RIMAVSKÉ BREZOVO	rieky	áno	nie
S154000D	KOKAVKA - KOKAVA NAD RIMAVICOU	rieky	áno	nie
S155000D	RIMAVICA - LEHOTA NAD RIMAVICOU	rieky	áno	nie
S187000D	RIMAVA - RIMAVSKÉ JÁNOVCE	rieky	áno	áno
S190000D	KATÍNSKY KANÁL - JESENSKÉ, NAD	rieky	áno	áno
S191000D	GORTVA - ÚSTIE	rieky	áno	áno
S199110D	VN PETROVCE (1. odberné miesto)	VN	áno	nie
S199120D	VN PETROVCE (2. odberné miesto)	VN	áno	nie
S236010D	STRIEŽOVSKÝ POTOK - PRI HRUŠOVE	rieky	áno	áno
S238000D	BLH - DRIENČANY	rieky	áno	áno
S242110D	BLH - VN TEPLÝ VRCH 2011 (1. ODBERNÉ MIESTO)	VN	áno	áno
S248000D	PAPČA - ÚSTIE POD TEPLÝM VRCHOM	rieky	áno	áno

Kód MM	Tok - Názov miesta monitorovania	Kategória	Dusičnany	Zraniteľná oblasť
S269000D	BLH - ÚSTIE	rieky	áno	nie
<b>S272010D</b>	<b>TEŠKA - ÚSTIE</b>	<b>rieky</b>	<b>áno</b>	<b>áno</b>
<b>S273000D</b>	<b>RIMAVA - VLKYŇA</b>	<b>rieky</b>	<b>áno</b>	<b>áno</b>
<b>T617000D</b>	<b>TISA - MALÉ TRAKANY</b>	<b>rieky</b>	<b>áno</b>	<b>áno</b>
V000520D	ŽDIARSKY POTOK - LIPTOVSKÁ TEPLIČKA	rieky	áno	nie
V001510D	BIELY VÁH - VAŽEC	rieky	áno	nie
V001515D	BIELY VÁH - VÝCHODNÁ	rieky	áno	nie
V002510D	ČIERNY VÁH - NAD NÁDRŽOU ČIERNY VÁH	rieky	áno	nie
V002520D	IPOLTICA - NAD OSADOU ČIERNY VÁH	rieky	áno	nie
V002521F	IPOLTICA - NAD OSADOU ČIERNY VÁH	rieky	áno	nie
<b>V002540D</b>	<b>VÁH - NAD LIPTOVSKÝM HRÁDKOM</b>	<b>rieky</b>	<b>áno</b>	<b>áno</b>
V003500D	BOCA - NOVÁ BOCA	rieky	áno	nie
V005510F	RAČKOVÁ - PRIBYLINA	rieky	áno	nie
V005530O	KAMENISTÝ POTOK - KAMENISTÁ DOLINA	rieky	áno	nie
<b>V007020D</b>	<b>BELÁ - LIPTOVSKÝ HRÁDK</b>	<b>rieky</b>	<b>áno</b>	<b>áno</b>
V009510F	ŠTIAVNICA - JÁNSKA DOLINA	rieky	áno	nie
V010010D	ŠTIAVNICA - LIPTOVSKÝ JÁN	rieky	áno	nie
<b>V017000D</b>	<b>DEMÄŇOVKA - NAD DEMÄŇOVOU</b>	<b>rieky</b>	<b>áno</b>	<b>áno</b>
V017010D	ZADNÁ VODA - DEMÄŇOVSKÁ DOLINA - VOD. TOK	rieky	áno	nie
V017030D	PRIEČNY POTOK - ÚSTIE	rieky	áno	nie
V017040D	OTUPIANKA - ÚSTIE	rieky	áno	nie
<b>V018000D</b>	<b>DEMÄŇOVKA - NAD DEMÄŇOVOU - VODÁRENSKÝ TOK</b>	<b>rieky</b>	<b>áno</b>	<b>áno</b>
<b>V019510D</b>	<b>DEMÄŇOVKA - LIPTOVSKÝ MIKULÁŠ</b>	<b>rieky</b>	<b>áno</b>	<b>áno</b>
V028000D	KVAČIANKA - NAD HUTMI	rieky	áno	nie
V029000D	KVAČIANKA - NAD LIPTOVSKOU SIELNICOU	rieky	áno	nie
V029500D	PROSEČNIANKA - NAD PROSIEKOM	rieky	áno	nie
V034500D	DÚBRAVKA - FIAČICE	rieky	áno	nie
V036000D	KLAČIANKA - ĽUBELA	rieky	áno	nie
<b>V039005D</b>	<b>VÁH - VN LIPTOVSKÁ MARA 1 (múr)</b>	<b>VN</b>	<b>áno</b>	<b>nie</b>
<b>V039006D</b>	<b>VÁH - VN LIPTOVSKÁ MARA 3 (pred Sielnickou zátokou)</b>	<b>VN</b>	<b>áno</b>	<b>nie</b>
<b>V039007D</b>	<b>VÁH - VN LIPTOVSKÁ MARA 2 (stred)</b>	<b>VN</b>	<b>áno</b>	<b>áno</b>
<b>V039010D</b>	<b>VÁH - VN BEŠEŇOVÁ (ODBERNÉ MIESTO 4)</b>	<b>VN</b>	<b>áno</b>	<b>nie</b>
V039500D	ĽUPČIANKA - PARTIZÁNSKA ĽUPČA	rieky	áno	nie
V044000D	SLIAČANKA - STREDNÝ SLIAČ NAD, CESTNÝ MOST	rieky	áno	nie
V045000D	VÁH - LISKOVÁ	rieky	áno	nie
V047510D	LOPUŠNÁ - LIPTOVSKÉ REVÚCE	rieky	áno	nie
V050000D	REVÚCA - BIELY POTOK	rieky	áno	nie
V052000D	LIKAVKA - NAD LIKAVKOU	rieky	áno	nie
V052530D	REVÚCA - RUŽOMBEROK	rieky	áno	nie
V055000D	ĽUBOCHNIANKA - VODÁRENSKÝ TOK	rieky	áno	nie
V055010D	VÁH - HUBOVÁ	rieky	áno	nie
V056510D	RIEČKA - VODÁRENSKÝ TOK	rieky	áno	nie
V058000D	MÚTNANKA - NAD MÚTNYM - VODÁRENSKÝ TOK	rieky	áno	nie
V063500D	POLHORANKA - NAD ORAVSKOU POLHOROU	rieky	áno	nie
<b>V065000D</b>	<b>POLHORANKA - ZUBROHLAVA</b>	<b>rieky</b>	<b>áno</b>	<b>áno</b>
<b>V071505D</b>	<b>ORAVA - VN ORAVA 1 (múr)</b>	<b>VN</b>	<b>áno</b>	<b>nie</b>
<b>V071506D</b>	<b>ORAVA - VN ORAVA 2 (abrázna oblasť pred ústím Jelešnej)</b>	<b>VN</b>	<b>áno</b>	<b>nie</b>
<b>V071507D</b>	<b>ORAVA - VN ORAVA 3 (oblasť pred Námestovom)</b>	<b>VN</b>	<b>áno</b>	<b>nie</b>
<b>V071508D</b>	<b>ORAVA - VN ORAVA 4 (vyrovňavacia nádrž Tvrdošín)</b>	<b>VN</b>	<b>áno</b>	<b>nie</b>
V071520D	ORAVICA - ÚSTIE (TVRDOŠÍN)	rieky	áno	nie
V074010D	STUDENÝ POTOK - NAD ZVEROVKOU	rieky	áno	nie
V080510D	HOMOLKA - POD SKLÁDKOU ODPADOV ŠIROKÁ	rieky	áno	nie



Kód MM	Tok - Názov miesta monitorovania	Kategória	Dusičnany	Zraniteľná oblasť
V082510D	NOVÁ RIEKA - VODÁRENSKÝ TOK	rieky	áno	nie
V091010O	MÚTŇANKA - ÚSTIE	rieky	áno	nie
<b>V092000D</b>	<b>ZÁZRIVKA - PÁRNICA</b>	<b>rieky</b>	<b>áno</b>	<b>áno</b>
<b>V092010D</b>	<b>ZÁZRIVKA - NAD PÁRNICOU</b>	<b>rieky</b>	<b>áno</b>	<b>áno</b>
V093500D	BIELA ORAVA - LOKCA	rieky	áno	nie
V095510D	ORAVA - KRAĽOVANY	rieky	áno	nie
V097000D	VÁH - POD KRPEĽANMI	rieky	áno	nie
V099510D	KRPEĽANSKY KANÁL - TURANY	rieky	áno	nie
V100510F	BIELY POTOK - UHLISKO - NAD SUČANMI	rieky	áno	nie
V101000D	TURIEC - HORNÝ TURČEK	rieky	áno	nie
V101010D	JAVOROVEC - HORNÝ TURČEK	rieky	áno	nie
V101020D	KALTWASSER - VODÁRENSKÝ TOK	rieky	áno	nie
V101505D	TURIEC - VN TURČEK 1 (rameno s prítokom Turiec)	VN	áno	nie
V101506D	TURIEC - VN TURČEK 2 (rameno s prítokom Ružová)	VN	áno	nie
V101511D	TURČEK - VN TURČEK, HORIZONT 3	VN	áno	nie
V101512D	TURČEK - VN TURČEK, HORIZONT 2	VN	áno	nie
V101513D	TURČEK - VN TURČEK, HORIZONT 1	VN	áno	nie
V101515D	TURIEC - VN TURČEK (ISU) (pod VN)	VN	áno	nie
V102000D	TURIEC - SKLENÉ	rieky	áno	nie
<b>V114500D</b>	<b>TURIEC - MOŠKOVEC</b>	<b>rieky</b>	<b>áno</b>	<b>áno</b>
V120500D	VRÍCA - PREDVRÍCKO POD, CESTNÝ MOST	rieky	áno	nie
V125500D	VALČIANSKY POTOK - NAD VALČOU	rieky	áno	nie
V132010F	VÔDKY - JASENSKÁ DOLINA - BELÁ - DULICE	rieky	áno	nie
V132500D	NECPALSKÝ POTOK - NECPALY NAD, CESTNÝ MOST	rieky	áno	nie
<b>V135000D</b>	<b>TURIEC - NAD MARTINOM</b>	<b>rieky</b>	<b>áno</b>	<b>áno</b>
<b>V135002D</b>	<b>TURIEC - MARTIN</b>	<b>rieky</b>	<b>áno</b>	<b>áno</b>
<b>V135010D</b>	<b>PIVOVARSKÝ POTOK - VODÁRENSKÝ TOK</b>	<b>rieky</b>	<b>áno</b>	<b>áno</b>
<b>V140520D</b>	<b>TURIEC - MARTIN - VRÚTKY</b>	<b>rieky</b>	<b>áno</b>	<b>áno</b>
<b>V140530D</b>	<b>ZÁZRIVÁ - LOPUŠNÁ DOLINA</b>	<b>rieky</b>	<b>áno</b>	<b>áno</b>
<b>V140535D</b>	<b>ZÁZRIVÁ - VRÚTKY</b>	<b>rieky</b>	<b>áno</b>	<b>áno</b>
<b>V142000D</b>	<b>VÁH - NEZBUDSKÁ LÚČKA, MOST</b>	<b>rieky</b>	<b>áno</b>	<b>áno</b>
V143000D	VARÍNKA - STARÁ DOLINA	rieky	áno	nie
V143010F	GADERSKÝ POTOK - VRÁTNÁ DOLINA	rieky	áno	nie
<b>V146500D</b>	<b>VÁH - DUBNÁ SKALA</b>	<b>rieky</b>	<b>áno</b>	<b>áno</b>
V146520D	VARÍNKA - VARÍN	rieky	áno	nie
V153010D	KYSUCA - MAKOV	rieky	áno	nie
V153500D	KYSUCA - VYSOKÁ NAD KYSUCOU	rieky	áno	nie
V160000D	KYSUCA - RAKOVÁ	rieky	áno	nie
V161010D	STANKOVSKÝ POTOK - ČIERNE - VODÁRENSKÝ TOK	rieky	áno	nie
V161500D	ŠLAHOROV POTOK - SVRČINOVEC, MOST KU KUKLOVCOM	rieky	áno	nie
V162000D	MILOŠOVSKÝ POTOK - NAD PRIVAROVcami, MOST MEGONKY	rieky	áno	nie
V162505O	KYSUCA - POD ČADCOU	rieky	áno	nie
V162510D	ČIERŇANKA - ČADCA	rieky	áno	nie
V163500D	OŠČADNICA - OŠČADNICA - VODÁRENSKÝ TOK	rieky	áno	nie
V164000D	BYSTRICA - RIEČNICA - VODÁRENSKÝ TOK	rieky	áno	nie
V164500D	HARVELKA - VODÁRENSKÝ TOK	rieky	áno	nie
V165010D	STAŇOV POTOK - ÚSTIE - VODÁRENSKÝ TOK	rieky	áno	nie
V165505D	BYSTRICA - VN NOVÁ BYSTRICA 1 (rameno s prítokom Bystrica)	VN	áno	nie
V165506D	BYSTRICA - VN NOVÁ BYSTRICA 2 (rameno s prítokom Harvelka)	VN	áno	nie
V165530D	BYSTRICA - POD NÁDRŽOU NOVÁ BYSTRICA	rieky	áno	nie
V165532D	BYSTRICA - VN NOVÁ BYSTRICA, HORIZONT 2	VN	áno	nie
V165533D	BYSTRICA - VN NOVÁ BYSTRICA, HORIZONT 1	VN	áno	nie

Kód MM	Tok - Názov miesta monitorovania	Kategória	Dusičnany	Zraniteľná oblasť
V165534D	BYSTRICA - VN NOVÁ BYSTRICA, HORIZONT 3	VN	áno	nie
V165535D	BYSTRICA - VN NOVÁ BYSTRICA, HORIZONT 4	VN	áno	nie
V167510D	KLUBINSKÝ POTOK - KLUBINA - VODÁRENSKÝ TOK	rieky	áno	nie
V168500D	KYSUCA - KRÁSNO NAD KYSUCOU	rieky	áno	nie
V168510O	BYSTRICA - ÚSTIE (KRÁSNO NAD KYSUCOU)	rieky	áno	nie
V180010D	KYSUCA - POVAŽSKÝ CHLMEC	rieky	áno	nie
V181500F	LESNIANKA - NAD RAJECKOU LESNOU	rieky	áno	nie
V182000F	RAJČANKA - NAD ŠUJOU	rieky	áno	nie
V183010D	RAJČANKA - NAD RAJCOM	rieky	áno	nie
V186500D	PORUBSKÝ POTOK - KONSKÁ	rieky	áno	nie
V187510D	KUNERADSKÝ POTOK - RAJECKÉ TEPLICE NAD, MOST KONSKÁ	rieky	áno	nie
V193015D	RAJČANKA - NAD LIETAVSKOU LÚČKOU	rieky	áno	nie
V196000D	RAJČANKA - ŽILINA	rieky	áno	nie
V208000D	VÁH - BYTČA	rieky	áno	áno
V208010D	HRIČOVSKÝ KANÁL - BYTČA	rieky	áno	áno
V208500D	PETROVIČKA - NAD PETROVICAMI - VODÁRENSKÝ TOK	rieky	áno	nie
V213500D	ŠTIAVNIK - NAD ŠTIAVNIKOM - VODÁRENSKÝ TOK	rieky	áno	nie
V219000O	VÁH - POVAŽSKÁ TEPLÁ	rieky	áno	nie
V229500D	PAPRADNIANKA - NAD PAPRADNOM - VODÁRENSKÝ TOK	rieky	áno	nie
V231500O	PAPRADNIANKA - PODVAŽIE	rieky	áno	áno
V236510D	NOSICKÝ KANÁL - POD VN NOSICE	rieky	áno	áno
V239500D	LYSKY - LYSÁ POD MAKYTOU, NAD STRELENKOU	rieky	áno	nie
V243501D	BIELA VODA - NAD DOHŇANMI	rieky	áno	nie
V253000D	PRUŽINKA - VISOLAJE	rieky	áno	áno
V258500D	TOVARSKÝ POTOK - ČERVENÝ KAMEŇ, TROKÁNOVO NAD	rieky	áno	nie
V266003D	VLÁRA - HORNÉ SRNIE	rieky	áno	nie
V266010D	VLÁRKA - ÚSTIE	rieky	áno	nie
V267010D	VÁH - POD DUBNICOU	rieky	áno	áno
V268010D	ĽUBORČA - ĽUBORČA	rieky	áno	áno
V275000D	VÁH - OPATOVCE	rieky	áno	áno
V277000D	NOSICKÝ KANÁL - POD DUBNICOU	rieky	áno	áno
V288500O	TEPLIČKA - TRENČIANSKA TEPLÁ	rieky	áno	áno
V290510D	TEPLIČKA - ÚSTIE (TRENČÍN)	rieky	áno	áno
V292000R	DRIETOMICA - NAD LIPOVCOM	rieky	áno	nie
V292010D	ŽITKOVSKÝ POTOK - NAD LIEŠNOU	rieky	áno	nie
V300000D	KLANEČNICA - ŠANCE	rieky	áno	áno
V300500D	BOŠÁČKA - ŠIANCE, ZA KOŇOVCOM NAD	rieky	áno	nie
V300510D	PREDPOLOMSKÝ POTOK - NAD PREDPOLOMOU, CESTNÝ MOST	rieky	áno	nie
V313000D	MODROVSKÝ POTOK - MODROVÁ NAD	rieky	áno	áno
V325520D	JABLONKA - ČACHTICE	rieky	áno	áno
V326010D	JABLONKA / ČACHTICKÝ KANÁL - HORNÁ STREDA	rieky	áno	áno
V327000D	VÁH - PIEŠŤANY	rieky	áno	áno
V327010D	BISKUPICKÝ KANÁL - PIEŠŤANY	rieky	áno	áno
V327065D	VÁH - VN SÍŇAVA 1	VN	áno	áno
V327066D	VÁH - VN SÍŇAVA 2	VN	áno	áno
V328510D	JABLONKA - NAD KRAJNÝM	rieky	áno	nie
V330502O	TŔSTIE - STARÁ TURÁ	rieky	áno	áno
V332500D	RUDNÍK - POD KOSTOLNÝM	rieky	áno	áno
V332510D	KOSTOLNÍK - KOSTOLNÉ	rieky	áno	áno
V333000D	DUBOVÁ - BAŠOVCE	rieky	áno	áno
V338000D	DRAHOVSKÝ KANÁL - MADUNICE, POD VE	rieky	áno	áno
V342010D	VÁH - HORNÉ ZELENICE	rieky	áno	áno

Kód MM	Tok - Názov miesta monitorovania	Kategória	Dusičnany	Zraniteľná oblasť
V349010D	HOLEŠKA - ÚSTIE, TREBATICE	rieky	áno	áno
V354000D	CHTELNIČKA - CHTELNICA	rieky	áno	áno
V355010D	BOROVSKÝ KANÁL - VEĽKÉ KOSTOLANY	rieky	áno	áno
V355020D	CHTELNIČKA - VEĽKÉ KOSTOLANY	rieky	áno	áno
V360000D	DUBOVSKÝ POTOK - HORNÉ DUBOVÉ	rieky	áno	áno
V363000D	HORNÁ BLAVA - BUČANY	rieky	áno	áno
V364000D	HORNÝ DUDVÁH - SILADICE	rieky	áno	áno
V367000D	VÁH - NAD SEREĐOU	rieky	áno	áno
V376005D	VÁH - VN KRÁĽOVÁ 1	VN	áno	áno
V376006D	VÁH - VN KRÁĽOVÁ 2	VN	áno	áno
V378010D	VÁH - ŠAĽA	rieky	áno	áno
V378020D	TRNOVEC - NAD ŠAĽOU	rieky	áno	áno
V380000D	VÁH - SELICE	rieky	áno	áno
V383000D	VÁH - VLČANY	rieky	áno	áno
V591100D	STARÁ ŽITAVA - POD MARTOVCAMI	rieky	áno	áno
V645000D	KRUPSKÝ POTOK - HORNÁ KRUPÁ	rieky	áno	áno
V648500D	DOLNÁ BLAVA - ZAVAR	rieky	áno	áno
V649510D	KRIŽOVIANSKY KANÁL - VLČKOVCE	rieky	áno	áno
V652500D	SMOLENICKÝ POTOK - SMOLENICE	rieky	áno	áno
V653500D	TRNÁVKA - BOLERÁZ	rieky	áno	áno
V660000D	PARNÁ - ZELENÉČ	rieky	áno	áno
V662010D	TRNÁVKA - MAJCICHOV	rieky	áno	áno
V664000D	GIDRA - PÍLA	rieky	áno	nie
V664510D	PODHÁJSKY POTOK - DOĽANY	rieky	áno	áno
V665500D	GIDRA - VN BUDMERICE (ISU)	VN	áno	áno
V667500D	GIDRA - CÍFER	rieky	áno	áno
V671010D	GIDRA - MALÁ MAČA	rieky	áno	áno
V673000D	DOLNÝ DUDVÁH - ČIERNY BROD	rieky	áno	áno
V726510D	ŠÁRD - HORNÉ SALIBY	rieky	áno	áno
V728000D	SALIBSKÝ DUDVÁH - DOLNÉ SALIBY	rieky	áno	áno
V728010D	DERŇA - DOLNÉ SALIBY	rieky	áno	áno
V728500D	SALIBSKÝ DUDVÁH - KRÁĽOV BROD	rieky	áno	áno
V734510D	GORAZDOVSKÝ KANÁL - CESTNÝ MOST KAJAL	rieky	áno	áno
V736010D	ŠÁRD - MATÚŠKOVO	rieky	áno	áno
V738000D	KOLÁROVSKÝ KANÁL - VEĽKÝ OSTROV	rieky	áno	nie
V739000D	KOLÁROVSKÝ KANÁL - ŽIHÁREC	rieky	áno	áno
V739001D	KOLÁROVSKÝ KANÁL - CESTNÝ MOST KOLÁROVO-VEĽKÝ OSTROV	rieky	áno	nie
V744500D	VÁH - KOLÁROVO	rieky	áno	nie
V744530N	KANÁL ASÓD-ČERGOV- POD KOLÁROVOM	rieky	áno	nie
V756500N	KOMÁRŇANSKÝ KANÁL - OKOLIČNÁ NA OSTROVE	rieky	áno	áno
V787400D	LÁNDORSKÝ KANÁL - NAD HLINÍKOM	rieky	áno	áno
V787501D	VÁH - KOMÁRNO	rieky	áno	áno
W604000D	MALÝ DUNAJ - PODUNAJSKÉ BISKUPICE	rieky	áno	áno
W606510D	ŠÚRSKY KANÁL - IVANKA PRI DUNAJI	rieky	áno	áno
W607100D	RAČIANSKY POTOK - VAJNORY	rieky	áno	áno
W608502D	BLATINA - POD ČOV PEZINOK	rieky	áno	áno
W609001D	VINIČIANSKY KANÁL - NAD VINIČNÝM	rieky	áno	áno
W624000D	ČIERNA VODA - NAD BERNOLÁKOVOM	rieky	áno	nie
W632500P	STOLIČNÝ POTOK - MODRA	rieky	áno	nie
W642000D	VIŠŤUCKÝ POTOK - ČATAJ	rieky	áno	áno
W644600D	BOLDOG-SLÁDKOVIČOVO (Zižihovo p.) - PUSTÉ ULANY	rieky	áno	áno
W671400D	STOLIČNÝ POTOK - VEĽKÝ GROB	rieky	áno	áno

Kód MM	Tok - Názov miesta monitorovania	Kategória	Dusičnany	Zraniteľná oblasť
W671500D	STOLIČNÝ POTOK - SLÁDKOVIČOVO	rieky	áno	áno
W672500D	ČIERNA VODA - NAD ZAÚSTENÍM DUDVÁHU	rieky	áno	áno
W673000D	ČIERNA VODA - ČIERNA VODA	rieky	áno	áno
W673000O	STARÁ ČIERNA VODA - VOZOKANY	rieky	áno	nie
W673002D	STARÁ ČIERNA VODA - DOLNÝ CHOTÁR	rieky	áno	áno
W679500D	MALÝ DUNAJ - TRSTICE	rieky	áno	áno
W680500D	STARÝ KLÁTOVSKÝ KANÁL - HORNÁ POTŇ	rieky	áno	áno
W689010O	KLÁTOVSKÝ KANÁL - DUNAJSKÝ KLÁTOV	rieky	áno	áno
W713000D	KANÁL GABČÍKOVO - TOPOĽNÍKY - KÚTNIKY	rieky	áno	áno
W715000N	BELSKÝ KANÁL - DOLNÝ ŠTÁL	rieky	áno	áno
W722000N	KLATOVSKÉ RAMENO - TOPOĽNÍKY	rieky	áno	áno
W723000D	CHOTÁRNY KANÁL - JÁNOŠÍKOVO NA OSTROVE	rieky	áno	áno
W744510D	MALÝ DUNAJ - KOLÁROVO	rieky	áno	nie

**Vysvetlivky:**

Zdroj: SHMÚ, VÚVH

černá – rieky mimo zraniteľných oblastí

**černá tučná – rieky v zraniteľných oblastiach**

modrá – vodné nádrže mimo zraniteľných oblastí

**modrá tučná – vodné nádrže v zraniteľných oblastiach**

## Príloha 4 Povrchová voda (tečúce vody) – štatistické spracovanie za obdobie 2016 – 2018

Kód MM	Názov miesta	Koncentrácie dusičnanov (mg/l)		
		Maximálne	Priemerné	Priemerné zimné
A001000F	BODVA - NAD ODBERNÝM OBJEKTOM VVS	10,90	5,66	6,87
A002000D	BODVA - NAD MEDZEVOM	9,70	5,05	nemonitorované
A004000O	ZÁBAVA - NAD ODBERNÝM OBJEKTOM VVS	5,50	4,40	5,50
A004010O	HÁJNY P. - ÚSTIE DO ZÁBAVY	4,70	4,08	4,70
A004020O	OLŠAVA-1 - NAD POPROČOM	5,80	3,13	3,64
A005020O	OLŠAVA-1 - ÚSTIE	26,61	13,39	14,43
A011000D	IDA - PRÍTOK DO VN BUKOVEC	5,10	3,82	nemonitorované
A012000D	IDA - ODTOK Z NÁDRŽE VN BUKOVEC	5,30	4,19	4,15
A018000O	GOMBOŠKÝ K. - MAKOVISKO	27,01	8,77	11,05
A021010O	PERÍNSKY KANÁL - NAD NIŽNÝM LÁNCOM	36,52	14,71	17,95
A026000O	SLANÝ POTOK-3 - CESTNÝ MOST	14,71	7,59	10,30
A031010O	ČEČEJOVSKÝ POTOK - ČEČEJOVCE POD (MOST)	42,22	16,49	14,75
A034000D	IDA - ÚSTIE	38,02	17,14	19,17
A034020O	KONOTOPA - JANÍK	15,91	6,49	9,58
A052000O	STARÁ BODVA - CESTNÝ MOST ŽARNOV - TURŇA NAD	19,71	14,56	16,14
A053000D	TURŇA - ÚSTIE	15,31	7,55	8,08
A053010D	BODVA - HOŠŤOVCE (HIDVÉGARDÓ)	26,61	15,16	15,10
B006000O	MAŤOVSKÝ K. - MOST V.KAPUŠANY - K.CHLMEC	4,80	4,80	4,80
B006010O	ORTOV - NAD VEĽKÝMI KAPUŠANAMI	3,50	3,50	3,50
B007010D	UDOČ - ČIČAROVCE	15,71	4,74	7,10
B017010O	LABOREC - NAD ODBERNÝM OBJEKTOM OcÚ ČERTIŽNÉ	2,30	1,90	nemonitorované
B024000O	DAŇOVÁ - NAD KRYŠTÁLOVÝM POTOKOM	5,30	4,79	5,00
B027000D	LABOREC - KRÁSNY BROD	5,90	4,31	4,74
B056000F	RIEKA - ZLOMY	6,40	3,02	3,33
B065000O	UDAVA - ÚSTIE	8,11	5,76	6,37
B067000D	CIROCHA - ÚSTIE	11,40	7,31	8,60
B070000O	SMOLNÍK - ÚSTIE DO CIROCHY	4,10	2,83	2,79
B074000D	CIROCHA - PRÍTOK DO VN STARINA	6,60	3,57	4,52
B074010D	STRUŽNICA - PRÍTOK DO VN STARINA	4,40	2,67	4,40
B074030D	CIROCHA - VN STARINA - ODTOK Z NÁDRŽE	6,80	4,10	3,94
B074070O	DARA - PRÍTOK DO VN STARINA	4,40	2,46	2,47
B074080O	BEREZOVEC - PRÍTOK DO VN STARINA	3,20	2,47	nemonitorované
B074520O	HRIČOV POTOK - PRÍTOK DO VN STARINY	5,80	2,83	3,23
B079010O	CHOTINKA NAD STAKČÍNOM	7,10	2,98	3,94
B085010O	BARNOV POTOK - NAD ZEMPLÍNSKÝMI HÁMRAMI	10,11	6,23	6,09
B085020O	ČIERNY POTOK - NAD ZEMPLÍNSKÝMI HÁMRAMI	10,90	7,31	nemonitorované
B085030O	HYBKÁŇA - NAD ZEMPLÍNSKÝMI HÁMRAMI	7,92	5,80	5,70
B086000D	CIROCHA - POD SNINOU	8,80	6,25	7,35
B101010O	STRÁŽSKÝ POTOK - STRÁŽSKE	38,82	14,79	17,81
B107000D	LABOREC - PETROVCE NAD LABORCOM	10,30	6,69	7,26
B112000O	VYBÚCHANEC - POD VYBÚCHANCOM	17,41	11,58	11,58
B116020O	LABOREC - NAD VK MICHALOVCE	6,20	4,74	4,94
B116040O	DUŠA - CESTNÝ MOST MICHALOVCE - TOPOĽANY	92,94	34,52	43,05
B117000D	ŠÍRAVSKÝ K. - ÚSTIE	7,10	4,20	4,20
B122000F	JOVSIANSKY POTOK - JOVSA	7,30	4,84	5,12
B123000O	REMETSKÝ POTOK - VYŠNÉ REMETY	12,70	6,29	6,55
B128000O	SLIEPKOVSKÝ KANÁL - POD SLIEPKOVCIAMI	18,91	12,66	18,66
B129010O	ČEČEHOVSKÝ KANÁL - CESTNÝ MOST SENNÉ - PALÍN	107,55	16,96	30,50
B136000R	ULIČKA - ŠTÁTNA HRANICA	7,90	4,11	4,82

Kód MM	Názov miesta	Koncentrácie dusičnanov (mg/l)		
		Maximálne	Priemerné	Priemerné zimné
B1370000	ZBOJSKÝ POTOK - NAD NOVOU SEDLICOU	3,80	2,62	3,24
B1370100	ZBOJSKÝ POTOK - NAD NOVOU SEDLICOU	3,40	2,41	2,64
B1380000	RÁZTOKA - NAD ZBOJOM	2,80	2,00	1,55
B1380100	BYSTRANSKY POTOK - ZBOJ	5,20	4,07	3,85
B153000R	UBLIANKA - POD UBĽOU	7,00	3,16	3,98
B1530200	BRUSNÝ POTOK - NAD UBĽOU	3,60	2,30	1,70
B154000D	UH - PINKOVCE	8,60	4,91	5,33
B1560000	ŽIAROVNICA - NAD HLIVISTIAMI	7,80	4,15	4,96
B1780100	ZÁCHYTNÝ KANÁL - ZÁHOR	11,11	5,71	6,78
B1790000	UH - VYSOKÁ NAD UHOM	7,10	4,51	4,94
B1790100	HRABOVSKÝ KANÁL - NAD VYSOCKÝM DVOROM	3,20	3,20	nemonitorované
B1820100	HRADENÍCKY KANÁL - ÚSTIE DO ČIERNEJ VODY	54,12	8,55	15,01
B1910000	HAŽÍNSKY KANÁL - HAŽÍN	28,61	17,49	17,31
B192000F	OKNA - NAD REMETSKÝMI HÁMRAMI	6,90	4,96	5,47
B203000D	K. REVIŠTIA-BEŽOVCE - KRISTY	18,71	7,15	8,69
B2030100	OLŠINSKÝ KANÁL - KRISTY	13,71	5,74	9,56
B2060200	OKNA - NAD SENNÝM POD DOL. STUPŇAMI A RYBNÍKMI	58,73	8,83	16,39
B2070000	PRIEVLAKA - POD ZEMPLÍNSKOU ŠIROKOU	49,72	21,17	32,04
B2140100	ČIERNA VODA - 4 - STRETÁVKA - ÚSTIE	46,72	8,35	15,73
B215020D	LABOREC - IŽKOVCE	9,10	5,28	6,25
B2270200	DOLNÁ DUŠA - ÚSTIE	27,71	8,21	14,25
B2270300	MOČIARNY KANÁL - NAD VEĽKÝMI RAŠKOVcami	14,40	6,60	8,50
B2310000	SLAVKOVSKÝ KANÁL - MALÉ RAŠKOVCE	27,01	12,53	23,11
B2400000	BREHOVSKÝ K. - MOST PETRIKOVCE	57,63	16,24	26,08
B2530000	ONDAVA - NIŽNÝ MIROŠOV	6,90	4,86	5,69
B2575100	RUSINEC - ÚSTIE	6,20	3,71	4,02
B2950100	CHOTČIANKA - ÚSTIE	6,40	3,69	4,30
B297000F	CHOTČIANKA - NAD DRIEČNOU	3,80	2,26	2,47
B3150000	VISLAVKA - VÝŠKOVCE	5,30	3,87	4,27
B3160000	CHOTČIANKA - NAD STROPKOVOM	6,50	3,97	4,22
B330000D	ONDAVA - PRÍTOK DO VN DOMAŠA	6,80	4,23	5,03
B3390100	HRABOVČÍK - VYŠNÝ HRABOVEC	5,30	3,47	3,65
B342000D	OLKA - ÚSTIE	6,20	4,15	4,72
B3470000	OLKA - NAD OLKOOU	3,30	1,95	2,02
B394000D	ONDAVA - KUČÍN	5,40	4,06	3,86
B3940100	MAJEROVSKÝ JAROK - HENCOVCE - ÚSTIE DO ONDAVY	9,70	6,29	7,67
B3990000	RAFAJKA - DLHÉ KLČOVO - ÚSTIE DO ONDAVY	14,61	5,89	8,20
B4030200	TOPLA - NAD LIVOVOM	7,90	5,51	6,04
B4230000	OLCHOVEC - 2 - ÚSTIE	6,30	4,67	5,15
B4260000	TOPLA - NAD BARDEJOVOM	8,30	6,53	7,16
B4280000	KAMENEC - ÚSTIE	13,40	8,25	9,24
B4300000	SLATVINEC - CESTNÝ MOST	6,90	4,99	4,97
B4320000	ŠIBSKÁ VODA - KLÚŠOVSKÁ ZÁBAVA	9,40	7,42	8,37
B4340000	KAMENEC-1 - BECHEROV	8,70	4,47	4,70
B467000D	TOPLA - MARHAŇ	12,01	7,18	8,53
B4720200	KOPRIVNIČKA - POD KOPRIVNICOU	11,10	8,57	9,02
B5150000	HERMÁNOVSKÝ POTOK - NAD HERMÁNOVCAMI N/T	9,90	6,81	7,28
B5330000	LOMNICA-2 - VECHEC	9,00	4,43	5,47
B534000D	TOPLA - POD VRÁNOVOM	11,31	7,41	8,91
B5340100	TRNAVA-1 - LOMNICA	15,31	10,85	12,17
B544000D	TOPLA - BOŽČICE	12,70	7,88	9,16

Kód MM	Názov miesta	Koncentrácie dusičnanov (mg/l)		
		Maximálne	Priemerné	Priemerné zimné
B5490200	TRHOVIŠŤSKÝ POTOK - HOROVCE - ÚSTIE DO ONDAVY	4,10	2,93	3,20
B5570000	TRNÁVKA - NAD DARGOVOM	6,10	3,51	4,02
B5610000	TRNÁVKA - HRIADKY	83,04	17,77	25,51
B5730400	PRAVOBREŽNÝ KANÁL - TREBIŠOV - ÚSTIE DO ONDAVY	15,91	8,28	15,76
B5750100	KOPANÝ JAROK - ZEMPLÍNSKE HRADIŠTE	18,91	5,63	9,54
B5930100	TRNÁVKA - ÚSTIE	31,41	11,51	17,36
B595000D	ONDAVA - BREHOV	16,41	6,66	7,96
B6010000	CHLMECKÝ KANÁL - POD KRÁĽOVSKÝM CHLMCOM	1,60	1,60	nemonitorované
B6010100	VÝCHODNÝ LELEŠSKÝ KANÁL- CESTNÝ MOST, BORZVA	4,30	4,30	4,30
B6010200	KRČAVSKÝ KANÁL - POD KRÁĽOVSKÝM CHLMCOM	22,91	22,91	22,91
B607000D	LATORICA - LELES	9,40	4,87	5,23
B6130100	ZÁPADNÝ LELESKÝ KANÁL - NAD BOĽOM	5,20	2,60	3,25
B615000D	BODROG - STREDA NAD BODROGOM	9,90	5,13	5,89
B6260000	SEVERNÝ PLEŠIANSKY KANÁL - POD SVÄTUŠAMI	7,90	7,90	7,90
B6330000	SEVERNÝ RADSKÝ KANÁL - NAD SOMOTOROM	3,30	1,98	2,16
B634000D	SOMOTORSKÝ K. - SOMOTOR	27,11	3,58	5,21
B6620100	ROŇAVA - POD VK MICHAĽANY	15,21	7,99	9,31
B663000D	ROŇAVA - SLOVENSKE NOVÉ MESTO	14,90	7,64	9,75
C002000F	JAVORINKA-2 - HORÁREŇ POD MURÁŇOM	3,30	2,73	3,00
C0020000	JAVORINKA - NAD JAVORINOU	3,60	2,56	nemonitorované
C0020100	ŠIROKÁ DOLINA-ÚSTIE	4,80	3,74	3,88
C002030F	BIELA VODA 3 - BIELOVODSKÁ DOLINA, ÚPLAZY POD	3,50	2,83	3,13
C0170000	LIPNÍK - NAD ODB.ÚŽIT.VODY ČERVENÝ KLÁŠTOR	5,40	4,27	4,10
C018000D	DUNAJEC - ČERVENÝ KLÁŠTOR	6,20	4,53	4,51
C0180200	JORDANEC - PRI ČERVENOM KLÁŠTORE	4,80	2,69	2,80
D002050D	DUNAJ - BRATISLAVA Ľ.B.	15,01	7,75	9,32
D002051D	DUNAJ - BRATISLAVA STRED	14,12	7,86	9,12
D002052D	DUNAJ - BRATISLAVA P.B.	13,94	7,79	9,03
D004000F	VYDRICA - NAD ŽELEZNOU STUDNIČKOU	13,31	8,33	9,58
D004001D	VYDRICA - ŽELEZNÁ STUDNIČKA, ČERVENÝ MOST	17,31	8,99	10,15
D011000D	DUNAJ - RAJKA	13,59	8,10	9,13
D017000D	DUNAJ - MEDVEĎOV	12,35	7,52	8,71
D023100N	PATINSKÝ KANÁL - ĎULOV DVOR	4,00	4,00	4,00
D024000D	ČIČOVSKÉ RAMENO - STARÝ LES	5,31	4,11	4,19
D027000N	PATINSKÝ KANÁL - PATINCE	6,61	4,22	4,52
D030000D	KANÁL HOLIARE-VEĽKÉ KOŠIHY	4,29	4,03	4,04
D038002D	HURBÁNOVSKÝ KANÁL - CHOTÍN	49,92	23,34	29,89
D040000D	IŽIANSKY KANÁL - IŽA	9,88	4,45	4,89
D068000D	VOJNICKÝ P. - BÚČ	15,91	5,99	7,07
D068100D	MODRIANSKY POTOK	25,91	16,96	19,26
D082000D	OBIDSKÝ KANÁL - MUŽLA	26,03	10,27	12,20
D085001D	MOŠONSKÉ RAMENO - ŠTÁTNA HRANICA	11,91	7,65	8,98
D090100D	PRÍVODNÝ KANÁL GABČÍKOVO - HORNÁ REJDA	10,40	7,32	8,95
D092001D	PRAVOSTRANNÝ PRIESAKOVÝ KANÁL - ČUNOVO	8,46	5,09	5,53
H0030000	HORNÁD - NAD BYSTROU	12,31	7,15	8,19
H0030100	BYSTRÁ - NAD SPIŠSKÝM BYSTRÝM	8,50	5,72	nemonitorované
H0040000	VERNÁRSKY P. - POD VERNÁROM	8,60	5,91	5,81
H005000D	HORNÁD - HRÁNOVNICA	19,81	8,84	10,40
H0050100	VERNÁRSKY P. - POD HRÁNOVNICOU	9,61	5,98	5,88
H006000D	GÁNOVSKÝ P. - ÚSTIE	10,90	8,25	8,44
H0150000	HORNÁD - HRABUŠICE (MÝTO)	13,61	7,25	8,14



Kód MM	Názov miesta	Koncentrácie dusičnanov (mg/l)		
		Maximálne	Priemerné	Priemerné zimné
H0150300	VEĽKÁ BIELA VODA - NAD ODBERNÝM OBJEKTOM VVaK	6,60	5,60	5,70
H0210100	ŠTVRTOCKÝ POTOK - NAD LETÁNOVCAMI	16,81	12,20	11,39
H0280200	LEVOČSKÝ P. - LEVOČSKÁ DOLINA	9,80	6,82	7,04
H0340000	ILIAŠOVSKÝ POTOK - HARICHOVCE	9,00	6,74	6,14
H0350000	LEVOČSKÝ POTOK - NAD LIESKOVANMI	11,00	9,10	9,49
H038000D	HORNÁD - POD SPIŠSKOU NOVOU VSOU	14,31	9,06	10,24
H038030D	RUDNIANSKY P. - ÚSTIE	11,11	7,92	8,06
H0430000	ZIMNÁ - NAD RUDŇANAMI	4,50	3,82	4,00
H0550000	KLČOVSKÝ POTOK - KLČOV	7,70	5,16	5,17
H0640000	BRANISKO - BEHAROVCE	14,51	6,25	7,33
H0740000	VAVRINCOV P. - POD JABLONOVOM	9,40	6,78	7,10
H084010F	SLOVINSKÝ P. - NAD SLOVINKAMI	8,61	5,80	6,67
H0840100	SLOVINSKÝ P. - NAD SLOVINKAMI	8,30	5,38	6,67
H084030F	PORÁČSKY P. - NAD CHATOU ČIERNY BOCIAN	6,60	5,27	5,60
H091000D	HORNÁD - POD KLUKNAVOU	14,61	9,32	10,47
H094000D	HNILEC - PRÍTOK DO VN PALCMANSKÁ MAŠA	8,90	6,01	5,92
H1070400	BYSTRÝ POTOK - ODBER DO SMOLNÍKA	9,81	6,00	nemonitorované
H1070500	SMOLNÍK - NAD SMOLNÍKOM	10,70	6,32	nemonitorované
H109000D	SMOLNÍK - ÚSTIE	6,40	5,34	5,58
H110000D	HNILEC - POD MNÍŠKOM NAD HNILCOM	8,61	6,52	7,00
H1110000	HRELIKOV - NAD ODBERNÝM OBJEKTOM VVaK	4,60	4,00	nemonitorované
H1110200	VEĽKÝ HUTNÝ P. - NAD HELCMÁNOVCAMI	4,50	3,87	nemonitorované
H1120000	PERLOVÝ P. - NAD ODBERNÝM OBJEKTOM VVaK	6,00	4,09	4,60
H112010D	HNILEC - PRÍTOK DO NÁDRŽE RUŽÍN	10,61	6,41	6,95
H1130000	ŽAKAROVSKÝ P. - NAD ŽAKAROVcami	2,70	2,28	nemonitorované
H1470000	MALÁ SVINKA - SVINIA	13,31	8,97	9,52
H163000D	SVINKA - OBIŠOVCE	12,51	8,88	9,88
H1730200	ČRMEL - KOŠICE	25,41	6,84	7,55
H1820000	MYSLAVSKÝ POTOK - KOŠICE - BARCA	14,21	9,64	10,79
H1870100	ROVINNÝ P. - POD VÝŠNÝMI REPÁŠAMI	6,00	3,61	3,81
H188020D	TORYSA - POD NIŽNÝMI REPÁŠAMI	7,00	5,56	5,67
H188030D	OLŠAVICA - ÚSTIE	11,70	6,43	6,96
H189500D	TORYSA - NAD ODBERNÝM OBJEKTOM TICHÝ POTOK	8,11	6,03	6,40
H1895100	ŠKAPOVÁ - ÚSTIE	8,10	4,96	5,29
H1895500	PEKLISKO - LEVOČSKÁ DOLINA	14,41	8,32	8,55
H1910100	SLAVKOVSKÝ POTOK-2 - ÚSTIE	8,50	6,08	6,63
H2080000	LIPANSKY POTOK - LIPANY	8,70	5,75	6,60
H214000F	ĽUTINKA - NAD MAJDÁNOM	7,20	5,13	5,27
H2180100	TORYSA - PEČOVSKÁ NOVÁ VES	12,01	7,25	8,20
H2230300	JAKUBOVIANSKY POTOK - SABINOV	18,31	13,12	13,06
H2420000	PASTOVNÍK - NAD ODBERNÝM OBJEKTOM VVS	9,80	8,12	9,80
H2480000	HRABOVEC - NAD ODBERNÝM OBJEKTOM VVS	7,61	4,28	4,49
H2560000	TERNIANKA - NAD HRADISKOM	7,00	4,47	4,82
H2920700	SEKČOV - POD ŠALGOVICKÝM POTOKOM	18,81	10,46	11,65
H2940000	SIGORDSKÝ P. - NAD KOKOŠOVcami	3,00	2,90	nemonitorované
H298010D	TORYSA - KENDICE	14,81	9,63	10,98
H328000D	TORYSA - KOŠICKÉ OLŠANY	16,91	10,29	11,57
H337000F	OLŠAVKA - NAD LUČINOU	7,80	3,84	5,09
H3500200	HERLIANSKY POTOK - ÚSTIE	9,90	5,37	6,63
H3680000	GARBOVSKÝ POTOK - RÁKOŠ POD KLÚČIAROVSKÝM POTOKOM	13,81	7,84	8,72
H370000D	OLŠAVA - ÚSTIE	14,31	7,69	9,83



Kód MM	Názov miesta	Koncentrácie dusičnanov (mg/l)		
		Maximálne	Priemerné	Priemerné zimné
I002000D	CHOCHOLNÁ - NAD LÁTKAMI	3,90	2,95	3,24
I002010D	IPEĽ - POLIANKY	2,92	2,21	2,30
I002500D	IPEĽ - NAD VN MÁLINEC	8,94	4,31	4,95
I003000D	CHOCHOLNÁ - ÚSTIE DO VN MÁLINEC	10,58	7,01	7,67
I003500D	SMOLNÁ II - ÚSTIE DO VN MÁLINEC	7,04	4,56	4,78
I015030D	POLTARICA - NAD POLTÁROM	10,76	5,16	5,85
I017010D	BANSKÝ POTOK - NAD KATARÍNSKOU HUTOU	6,20	3,57	4,42
I021010D	BANSKÝ POTOK - BREZNIČKA	15,49	9,61	9,63
I021020D	IPEĽ - BREZNIČKA	23,02	6,91	8,80
I030000D	SUCHÁ - HRNČIARSKA VES NAD	61,97	18,05	13,46
I035010D	SUCHÁ - OŽĎANY	24,79	13,84	15,57
I035020D	MAŠTINSKÝ POTOK - NAD VN OŽĎANY	48,69	15,43	23,48
I039000D	ŠŤAVICA - NAD VN VEĽKÉ DRAVCE	37,63	11,56	16,81
I039010D	ŠŤAVICA - POD VN VEĽKÉ DRAVCE	10,62	2,71	2,84
I043000D	SUCHÁ - PRŠA	25,23	9,64	11,90
I051020D	BELINA - POD ŠIATORSKOU BUKOVINKOU, MOST	12,39	5,62	6,26
I052010O	BELINA - POD FILAKOVOM	18,59	10,37	11,87
I060300D	TUHÁRSKY POTOK - ÚSTIE	12,39	4,47	5,84
I064000F	TUHÁRSKY POTOK - NAD STAROU HALIČOU	5,75	3,24	3,71
I066020D	KRIVÁNSKY POTOK - POD LUČENCOM	19,92	11,69	11,10
I079010D	KRIVÁNSKY POTOK - VIDINÁ	10,62	6,37	6,32
I092000D	VELICKÝ POTOK - LEHŮTKA-ĽUBOREČ (CESTNÝ MOST)	7,08	2,01	2,46
I103000D	MADAČKA - NAD ŠUĽOU	7,08	2,01	3,26
I109000D	TISOVNÍK - VIESKA	5,31	2,56	3,49
I112000D	KAKATKA - NAD ZÁVADOU	5,31	1,56	2,17
I124000D	STARÁ RIEKA - CESTNÝ MOST PÔTOR-HORNÉ STRHÁRE	6,64	2,51	3,30
I124010D	RAMENO STAREJ RIEKY - NAD PÔTOROM	3,05	1,70	1,63
I125020D	STARÁ RIEKA - KARLOV	6,64	3,36	4,22
I134010D	GLABUŠOVSKÝ POTOK - KIRŤ	14,17	5,53	6,21
I150000D	KRTÍŠ - NOVÁ VES	25,68	13,35	12,45
I160010D	KRTÍŠ - POD ZÁHORSKÝM POTOKOM	14,61	10,06	9,76
I167010D	ČAHOVSKÝ POTOK - NENINCE	23,02	15,74	13,86
I172010D	SELIANSKY POTOK - SEĽANY	19,92	12,80	12,69
I181000Y	KOLÁRSKY KANÁL - KOLÁRE	12,84	3,75	6,12
I197510D	KRUPINICA - NAD VÚ ZÁBAVA	5,75	2,73	3,10
I198000D	KRUPINICA - BZOVSÁ LEHŮTKA	6,64	2,36	3,35
I199500O	KRUPINICA - NAD KRUPINOU	7,08	3,43	4,23
I200000D	KRUPINICA - PRI VÍČKU	4,87	2,68	2,95
I200000O	BEBRAVA - ÚSTIE	7,53	3,31	3,55
I210000D	JALŠOVÍK - NAD HORNÝM BADÍNOM	14,61	7,29	8,41
I215010D	LITAVA - LACKOV	18,15	6,48	9,05
I216010D	RIEKA - NAD LITAVOU	11,95	3,99	5,70
I217000D	LITAVA - POD CEROVOM	11,95	4,33	5,56
I223010D	VRBOVOK - NAD KOZÍM VRBOVKOM	11,95	4,21	5,82
I225000D	LITAVA - PLÁŠŤOVCE NAD	11,07	4,47	7,08
I228510D	KRUPINICA - NAD ŠAHAMI	15,05	6,56	7,48
I229000D	KAMENEC - PRESEĽANY NAD IPĽOM	27,89	9,66	12,17
I236000D	ŠTIAVNICA - SVÄTÝ ANTON	32,76	17,33	19,75
I236010D	ŠTIAVNICA - POD ÚSTÍM ILIJSKÉHO POTOKA	20,36	12,41	12,43
I243000D	ŠTIAVNICA - POD DOMANÍKMI	15,94	8,81	10,31
I261000D	LIŠOVSKÝ POTOK - NAD KOSTOLNÝMI MORAVCAMI	10,18	5,88	6,58

Kód MM	Názov miesta	Koncentrácie dusičnanov (mg/l)		
		Maximálne	Priemerné	Priemerné zimné
I264000D	VEPEREC - HOKOVCE	15,94	10,73	8,87
I268000D	ŠTIAVNICA - ÚSTIE	14,17	8,42	9,76
I271000D	SEMEROVSKÝ POTOK - NAD DOLNÝMI SEMEROVCAMI	5,31	3,28	3,39
I283000D	IPEĽ - SALKÁ	15,76	8,80	10,28
M001001D	ZLATNICKÝ POTOK - SKALICA	22,91	13,76	15,40
M003000D	CHVOJNICA - HOLÍČ	16,20	8,91	9,39
M003001D	CHVOJNICA - HRTÁNKOVCI	10,90	6,18	7,98
M007000D	KOVALOVECKÝ POTOK - KOVÁLOVEC	47,72	28,81	30,55
M015000D	KANÁL TVRDONICE - HOLÍČ - KOPČANY	15,63	8,09	10,12
M020002D	KOPČIANSKY KANÁL - HOLÍČ	14,90	7,83	9,66
M020002O	KYŠTOR - POD HOLÍČOM	8,72	4,24	4,15
M023001D	UNÍNSKY POTOK - ADAMOV KOPČANY	67,53	17,30	18,01
M023002D	UNÍNSKY POTOK - RYBNÍK	5,74	4,31	4,54
M032010D	MYJAVA - POD MYJAVOU	33,82	14,03	12,15
M039000D	MYJAVA - NAD PRIETRŽOU	13,71	8,96	9,09
M039000O	DEBERNICKÝ POTOK - PRIETRŽ	16,02	12,25	11,28
M039000P	DANKÁCKY POTOK - NAD PRIETRŽOU	15,01	7,27	7,34
M041000D	PRIEPASTNÝ POTOK - PRIEPASNÉ	11,61	5,80	6,96
M046020D	BREZOVSKÝ POTOK - OSUSKÉ	16,29	11,28	11,42
M049000D	MYJAVSKÁ RUDAVA - SENICA	9,21	5,26	5,98
M052000D	TEPLICA - NAD JANÍKOVcami	14,39	7,39	9,09
M057000D	ROVENSKÝ POTOK - SENICA	20,50	10,04	11,37
M064000D	PASECKÝ P. - POD RYBKAMI	22,61	10,57	12,51
M065010D	TEPLICA - POD SENICOU	26,01	12,23	12,42
M065020D	MYJAVA - NAD ZAÚSTENÍM TEPLICE	18,81	11,87	13,49
M069000D	KOVÁLOVSKÝ POTOK - KOVÁLOV	14,71	6,16	8,02
M072000P	OBŘADZNOVSKÝ POTOK - DOJČ	7,26	5,84	7,06
M073000P	ŠTEFÁNOVSKÝ POTOK - NAD ŠTEFÁNOVOM	24,41	16,63	17,53
M077000D	STARÁ MYJAVA - NAD ŠAŠTÍNOM STRÁŽE	15,51	6,55	8,20
M080000D	SMOLINSKÝ POTOK - ČÁRY	42,02	20,49	21,26
M082000D	MYJAVA - KÚTY	14,21	7,66	8,81
M082001N	KANÁL KÚTY - BRODSKÉ	8,16	4,66	5,20
M083000D	MORAVA - BRODSKÉ	20,63	8,59	10,80
M083100D	BRODŠTIANSKY KANÁL - BRODSKÉ	8,51	5,36	6,22
M086002D	HRUDKY - PLAVECKÝ PETER	11,40	9,15	7,54
M090002D	ROHOŽNICKÝ POTOK - ROHOŽNÍK	17,61	10,79	12,96
M090021P	VÝVRAT - ROHOŽNÍK	4,00	4,00	4,00
M090100D	SOLOŠNICKÝ POTOK - SOLOŠNICA NAD	15,91	8,70	10,86
M092000D	RUDAVA - STUDIENKA	10,90	6,90	7,47
M095000D	RUDAVA - MALÉ LEVÁRE	15,10	6,33	7,21
M103001D	MORAVA - MORAVSKÝ SVĚTÝ JÁN	21,51	9,26	12,37
M103002D	MALOLEVÁRSKÝ KANÁL - MORAVSKÝ SVĚTÝ JÁN	8,00	4,76	4,76
M103003D	MALOLEVÁRSKÝ KANÁL - MALÉ LEVÁRE	5,22	4,21	4,25
M104003D	POREC - MALÉ LEVÁRE	4,00	4,00	4,00
M108003D	PERNECKÁ MALINA - PERNEK	8,03	6,16	6,94
M109002O	MALINA - POD MALACKAMI	14,70	7,73	8,89
M110000D	JEŽOVKA - POD KOSTOLIŠTOM	52,32	26,24	31,35
M111000D	MALINA - JAKUBOV	15,41	8,24	9,45
M112001D	PERNECKÝ POTOK - NAD PERNEKOM	11,81	6,50	8,36
M113100D	JABLONOVSKÝ POTOK - NAD JABLONOVÝM	10,70	5,71	6,26
M115000P	OLIVA - LÁB	10,31	5,58	6,39

Kód MM	Názov miesta	Koncentrácie dusičnanov (mg/l)		
		Maximálne	Priemerné	Priemerné zimné
M117010D	MALINA - ZOHOR	34,48	8,67	9,16
M118030O	ZOHORSKÝ KANÁL - ÚSTIE DO MALINY	15,21	5,21	6,38
M125000D	MARIÁNSKY POTOK - ZÁHORSKÁ BYSTRICA	12,40	7,50	8,78
M128010O	MLÁKA - NAD ZAÚST. DAŽĎ. KANALIZÁCIE VW	17,41	11,10	12,67
M128021D	MORAVA - DEVÍN	22,93	8,99	11,76
M128040D	MLÁKA - POD DEVÍNSKOU NOVOU VSOU	29,01	17,95	18,33
M800030D	STUPAVSKÝ POTOK - NAD STUPAVOU	14,21	10,27	10,88
M900012D	SUCHÝ POTOK NAD ČOV - LOZORNO	6,60	4,85	4,09
N388000D	NITRA - NAD KLAČNOM	6,11	4,66	4,69
N390000D	TUŽINA - NAD TUŽINOU, VODÁRENSKÝ TOK	5,14	3,67	4,00
N390000F	TUŽINA - NAD TUŽINOU	5,05	3,87	4,96
N393000D	NITRA - NEDOŽERY	7,66	5,99	6,04
N394000D	PORUBSKÝ POTOK - PORUBA	10,89	6,51	6,95
N397510D	HANDLOVKA - PRIEVIDZA NAD	13,81	9,57	9,27
N397520O	MOŠTENICA - ÚSTIE	22,58	12,32	15,07
N399500D	NITRA - OPATOVCE NAD NITROU	8,19	6,44	6,30
N400511O	HANDLOVKA - NAD ČOV HANDLOVÁ	12,31	7,52	7,81
N404500D	HANDLOVKA - VEĽKÁ ČAUSA	15,18	9,89	10,82
N405511D	HANDLOVKA - NAD HANDLOVOU	16,60	7,50	7,95
N408500D	CIGLIANKA - SEBEDRAŽIE	8,10	6,19	6,00
N410510D	HANDLOVKA - KOŠ	13,41	10,94	11,52
N411000D	TREBIANKA - ŠUTOVCE	7,35	5,28	7,11
N412500D	LEHOTSÝ POTOK - NAD LEHOTOU POD VTÁČNIKOM	7,79	5,94	5,79
N414000D	NITRA - NAD NOVÁKMI	10,80	8,71	9,34
N414010D	LEHOTSÝ POTOK - NOVÁKY	11,69	8,83	10,25
N414015D	LEHOTSÝ POTOK - LEHOTA POD VTÁČNIKOM	13,10	5,62	6,08
N416000D	NITRA - CHALMOVÁ	13,90	8,08	8,93
N418000D	ČERENIANSKY POTOK - MOST NA VOLFOVE ŠTÁLE	14,61	6,80	6,63
N419000D	OSLIANSKY POTOK - MOST NA LOMY	9,38	5,58	6,29
N421000D	KOLAČNIANSKY POTOK - NAD VN KOLAČNO	9,21	4,58	5,35
N424000D	NITRICA - VALASKÁ BELÁ	5,18	3,45	3,79
N427001D	NITRICA - LIEŠŤANY	4,91	3,46	4,06
N439010D	NITRICA - PARTIZÁNSKE	13,90	10,17	9,46
N444010F	VYČOMA - HORÁREŇ SLIAČE	7,88	4,30	4,48
N444510D	HRADSKÝ POTOK - JÁNOVA VES NAD	13,41	5,49	5,68
N445000D	VYČOMA - KLÁTOVA NOVÁ VES	13,90	8,06	9,30
N447000D	BEBRAVA - ŠÍPKOV	3,91	2,65	3,35
N450000D	BEBRAVA - PODLUŽANY	8,19	6,00	6,15
N451010D	MACHNÁČ - MOTEŠICE	8,72	4,33	4,77
N454500D	MACHNÁČ - VLČKOVO	12,70	6,71	8,10
N457000D	RADIŠA - BÁNOVCE NAD BEBRAVOU	12,08	4,99	5,85
N457003D	BEBRAVA - BÁNOVCE NAD BEBRAVOU	11,60	7,23	8,35
N460000D	SVINNICA - SVINNÁ	16,91	7,82	8,45
N463500D	HRADNIANSKY POTOK - VEĽKÁ HRADNÁ	15,49	9,07	9,64
N467500F	RADIŠA - KŠINNÁ - OSADA STAVANIE	6,29	3,71	3,97
N473500D	HALÁČOVKA - PEČEŇANY	25,81	16,84	19,65
N482500D	HYDINA - NEDAŠOVCE	17,31	8,50	7,33
N487500D	BEBRAVA - KRÚŠOVCE	15,01	8,59	9,73
N489000D	DRSŇA - KRNČA	25,10	9,20	8,55
N491005D	ŽELEZNICA - PRAŠICE	9,47	6,56	5,76
N491500D	ŽELEZNICA - ÚSTIE - MREŽA	10,31	6,95	7,34

Kód MM	Názov miesta	Koncentrácie dusičnanov (mg/l)		
		Maximálne	Priemerné	Priemerné zimné
N491510D	SLIVNICA - JACOVCE	15,49	10,82	10,19
N495000D	CHOTINA - TOPOĽČANY	16,82	10,39	10,59
N496510D	LIŠŇA - NAD SOLČANMI	16,11	6,66	7,25
N497000D	NITRA - NITRIANSKA STREDA	13,99	9,78	10,11
N498000D	BOJNIANKA - NAD BOJNOU	10,71	6,20	6,11
N498010D	HRADNÝ POTOK - HRADNÁ DOLINA	16,60	6,86	6,38
N499500D	BOJNIANKA - URMINCE	25,72	10,56	10,88
N500500D	BOJNIANKA - CHRABRANY	21,78	13,62	14,11
N503000D	ZLAVSKÝ POTOK - NEMČICE	41,70	16,01	18,49
N504500D	DUBNICA - NAD SÚLOVCAMI, BETLEHEM	15,41	10,34	14,70
N508000D	CHRABRIANSKY KANÁL - LUDANICE	43,91	11,96	11,41
N508510D	CHRABRIANSKY KANÁL - DVORANY NAD NITROU	39,09	17,83	17,98
N510010D	LEFANTOVSKÝ POTOK - HORNÉ LEFANTOVCE	19,52	8,83	6,23
N511510D	HUNTÁK - PODHORANY	20,98	10,92	10,98
N515520D	BLATNICA - BEHYNCE	22,13	11,53	13,23
N517010D	CEROVÝ POTOK - VEĽKÉ RIPŇANY	23,42	7,17	8,58
N517500D	RADOŠINKA - MALÉ RIPŇANY	24,48	14,92	17,64
N517510D	HLAVINKA - MALÉ RIPŇANY	33,11	14,15	11,08
N519000D	HLAVINKA - KRTOVCE	56,66	20,16	16,97
N521510D	MERAŠICKÝ POTOK - DOLNÉ OTROKOVCE	57,10	32,03	33,41
N524500D	TRHOVIŠTSKÝ POTOK - DOLNÉ TRHOVIŠTE	100,93	35,95	42,58
N529000D	RADOŠINKA - ČAB	27,18	17,16	24,44
N531000D	ANDAČ - ALEKŠINCE	67,29	34,03	41,02
N532000D	BLATINA - LUKÁČOVCE	120,85	49,71	56,20
N535500D	PERKOVSKÝ POTOK - HRUBOŇOVO	20,10	11,42	13,94
N537500D	RADOŠINKA - ZBEHY	36,39	27,97	29,44
N539000D	DOBROTKA - DRAŽOVCE	16,51	4,78	6,27
N541010D	KADAŇ - GOLIÁNOVO	37,10	23,94	25,83
N541520D	SELENEC - SELENEC	96,06	30,43	36,76
N543510D	JANÍKOVSKÝ KANÁL - JANÍKOVCE	34,40	10,80	14,43
N544500D	NITRA - ČECHYNCE	17,88	11,10	12,43
N546010D	PANIANSKY POTOK - PAŇA	92,52	66,06	70,00
N550000F	ŽITAVICA-ÚSTIE	6,24	3,87	4,15
N552000D	ŽITAVA - NAD OBYCAMI	10,18	5,07	5,66
N553510D	HOSTIANSKY POTOK - ZLATÉ MORAVCE	13,01	9,08	8,68
N553520D	STRÁNKA - ZLATÉ MORAVCE	21,91	10,27	11,66
N553530D	PELÚSOK - ZLATÉ MORAVCE	34,31	23,17	22,24
N554001O	ŽITAVA - NAD ČOV ZLATÉ MORAVCE	10,80	7,29	7,15
N554500F	HOSTIANSKY POTOK - HOSTIE NAD	8,76	4,02	5,34
N555510D	LEVEŠ - TOPOĽČIANKY	21,69	8,71	9,62
N556001D	JARKY - NAD ŽIKAVOU	18,19	5,75	5,24
N556010D	JARKY - DLHÉ DIELY	11,91	2,93	2,37
N558500D	STRÁNKA - MANKOVCE	18,28	9,06	10,63
N559000D	ŽITAVA - TESÁRSKE MLYŇANY	22,40	12,76	11,69
N561500D	SLAŽIANSKY POTOK - SLAŽANY	29,88	19,07	22,55
N562500D	ČEREŠŇOVÝ POTOK - CHOČA	21,60	14,39	14,90
N563000O	DREVENICA - NOVÁ VES NAD ŽITAVOU	27,00	17,36	16,93
N563500D	DREVENICA - KOSTOLANY POD TRÍBEČOM	27,31	21,14	21,96
N564500D	JELENSKÝ POTOK 2 - JELENEC	20,58	8,11	11,25
N567000D	BOCEGAJ - BARATSKO	28,60	14,61	11,96
N569500D	ŠIROČINA - ČIERNE KLAČANY	23,33	14,43	16,66

Kód MM	Názov miesta	Koncentrácie dusičnanov (mg/l)		
		Maximálne	Priemerné	Priemerné zimné
N569510D	BOČOVKA - ČIERNE KLAČANY	32,80	20,84	16,97
N571500D	ROHOŽNÍCKY POTOK - NEMČIŇANY	15,18	4,67	4,27
N573000D	ŠIROČINA - TAJNÁ	26,91	16,71	16,76
N573510O	HOSŤOVSKÝ POTOK - VRÁBLE	33,69	11,74	15,56
N573520O	KOVÁČOVSKÝ POTOK - VRÁBLE	79,68	61,82	60,69
N574000D	TELINSKÝ POTOK - MOCHOVCE POD MOSTOM	26,78	15,55	18,54
N574515D	TELINSKÝ POTOK - ČIFÁRE	20,81	14,15	14,79
N575210D	TELÍNSKY POTOK - VRÁBLE	22,00	13,92	14,59
N577000D	HOSŤOVSKÝ POTOK - VEĽKÉ CHYNDICE	33,20	22,55	22,86
N578000D	BABINDOLSKÝ POTOK - BABINDOL	40,11	26,13	24,47
N579010D	LÚŽTEK - DYČKA	66,84	38,83	40,83
N580000D	ŽITAVA - LÚČNICA	22,58	12,71	13,86
N585500D	BEŠIANSKY POTOK - BEŠA	42,41	28,32	26,94
N587000D	LISKA - BELEK	50,91	23,72	26,41
N588000D	TRÁVNICKÝ POTOK - TRÁVNICA	70,39	35,38	28,55
N589500O	LISKA - HUL	51,79	30,11	28,72
N589510D	ŽITAVA - HUL	57,55	17,05	21,10
N590011D	CHRENOVKA - DOLNÝ OHAJ	20,32	12,99	17,37
N598520D	MALÁ NITRA - POD ŠURANMI	25,50	11,30	14,95
N598523N	STARÁ NITRA - POD MARTOVcami	31,92	6,72	10,14
N598554D	PRÍBETSKÝ KANÁL - NAD BAJČOM	50,46	13,09	18,89
N598555D	MARTOVSKÝ KANÁL - MARTOVCE	8,32	5,03	6,18
N761500D	DLHÝ KANÁL - MOČENOK	97,83	37,40	36,87
N768000D	CABAJSKÝ POTOK - NAD POĽNÝM KESOVOM	81,01	41,41	53,90
N768500D	TVRDOŠOVSKÝ POTOK - RASTISLAVICE, NAD MOSTOM	42,72	29,86	42,72
N773000D	DLHÝ KANÁL - PALÁRIKOVO	13,81	6,39	10,81
N773010D	KOMOČSKÝ KANÁL - POD PALÁRIKOVOM	14,21	2,39	1,96
N774000D	DLHÝ KANÁL - ANDOVCE	26,91	9,53	16,21
N775500D	NITRA - KOMOČA	18,02	10,90	12,20
P003000O	ĽADOVÝ P. - ÚSTIE DO POPRADSKÉHO PLESA	3,10	2,42	nemonitorované
P003020O	MLYNICA - NAD ŠTRBSKÝM PLESOM	5,80	2,77	nemonitorované
P003080O	POPRAD - NAD ODBER.OBJ. PVS	3,60	2,59	2,45
P008040D	POPRAD - NAD MLYNICOU	3,90	2,48	2,82
P012020O	HROMADNÁ VODA - NAD NOVOU POLIANKOU	3,30	2,61	2,82
P012030O	VELICKÝ POTOK - NAD CESTOU SLOBODY	3,50	2,57	2,92
P015010O	VELICKÝ POTOK - POPRAD	4,60	3,11	3,49
P021000O	SLAVKOVSKÝ P. - NAD CESTOU SLOBODY	3,80	2,68	nemonitorované
P021010O	SLAVKOVSKÝ P. - POD TATRANSKÝMI ZRUBMI	3,50	3,15	nemonitorované
P022000O	ŠTIAVNIK - NAD SMOKOVcami	29,51	4,97	3,47
P028500O	STUDENÝ P. - NAD CESTOU SLOBODY	3,60	2,53	nemonitorované
P032020D	POPRAD - VEĽKÁ LOMNICA	7,00	5,01	5,67
P033020O	ŽAKOVSKÝ POTOK - HUNCOVCE	44,22	6,37	5,17
P040010O	VRBOVSKÝ POTOK - NAD VRBOVSKÝMI RYBNÍKMI	7,70	4,50	4,23
P042050O	POPRAD - POD VK KEŽMAROK	7,40	6,14	6,82
P047520O	ZELENÝ POTOK - POD BRNČALOVOU CHATOU	8,30	2,72	2,70
P047530O	KEŽMARSKÁ BIELA VODA - NAD CESTOU SLOBODY	4,90	3,06	3,88
P048000O	KEŽMAR.BIELA VODA - NAD MLYNČEKAMI	7,30	3,09	3,76
P053000O	BIELA - BUŠOVCE - ÚSTIE DO POPRADU	12,11	7,28	7,69
P054000F	BIELA-1 - V MONKOVEJ DOLINE	5,50	3,68	4,08
P065000O	LOMNICKÝ POTOK - NAD ODBER.OBJ. VVS	5,20	3,62	4,06
P067000O	POPRAD - NAD NIŽNÝMI RUŽBACHAMI	8,20	5,18	5,20

Kód MM	Názov miesta	Koncentrácie dusičnanov (mg/l)		
		Maximálne	Priemerné	Priemerné zimné
P069000D	POPRAD - HNIEZDNE	11,00	6,03	6,79
P069020O	KAMIENKA - HNIEZDNE	6,60	4,48	4,47
P075000O	JAKUBIANKA - NAD JAKUBANAMI	7,90	5,41	6,04
P079000D	POPRAD - CHMEĽNICA	9,50	6,60	7,50
P095010D	POPRAD - LELUCHÓW	10,00	6,09	6,96
R004000F	HRON - NAD ČERVENOU SKALOU	5,31	4,22	4,46
R013010D	VEĽKÝ POTOK 1 - NAD ZÁVADKOU NAD HRONOM	3,98	2,91	3,36
R013020D	HRONEC - NAD ZÁVADKOU NAD HRONOM	6,24	4,23	4,94
R014000D	HRON - POLOMKA	7,08	5,16	5,83
R028000D	HRON - VALASKÁ	7,53	5,18	6,19
R029000O	ČIERNY POTOK - ČIERNY BALOG	8,15	4,43	5,47
R029010D	ČIERNY HRON - NAD DOBROČOM	6,20	3,27	4,01
R036020D	ČIERNY HRON - HRONEC NAD OSRBĽANKOU	5,31	3,78	4,36
R038500D	BYSTRIANKA - NAD TÁĽMI	4,87	3,30	3,67
R041010F	VAJSKOVSKÝ POTOK - POD CHATOU DVE VODY	3,98	2,12	2,40
R042000D	VAJSKOVSKÝ POTOK - ÚSTIE	4,34	2,83	3,29
R048000D	HRON - NEMECKÁ	6,64	4,68	5,26
R050000O	BRUSNIANKA - ÚSTIE	6,20	3,88	4,46
R056000D	HUTNÁ - NAD ĽUBIETOVOU (PÍLA)	6,11	3,63	4,18
R058000F	MOŠTENICKÝ POTOK - NAD MOŠTENICOU	3,98	2,18	2,61
R064000D	HRON - ŠALKOVÁ	7,97	5,54	6,18
R072010D	HARMANEC - ÚSTIE DO BYSTRICE	6,20	6,16	6,20
R074000F	BYSTRICA - NAD DOLNÝM HARMANCOM	5,75	4,86	5,15
R095010D	HRON - BANSKÁ BYSTRICA	7,97	5,38	6,02
R095020D	BYSTRICA - BANSKÁ BYSTRICA	5,75	4,66	4,85
R111010D	VLČÍ POTOK - PRI SIELNICI	17,26	4,71	6,56
R113020D	SLATINA - ZVOLEN (pri vodomernej stanici)	13,72	5,86	7,93
R116010D	SLATINA - PRÍTOK VN HRIŇOVÁ	4,87	3,16	3,68
R116020D	HUKAVA - PRÍTOK DO VN HRIŇOVÁ	6,64	3,63	4,18
R116035D	SLATINA - POD VN HRIŇOVÁ	3,98	3,02	2,51
R116040D	SLATINA - HRIŇOVÁ NAD MLIEKÁRŇOU	6,20	4,14	4,10
R116060D	SLATINA - HRIŇOVÁ POD MLIEKÁRŇOU	7,53	4,99	5,31
R121000D	ĽUBICA - NAD VÍGLAŠSKOU HUTOU-KALINKOU	9,74	7,30	6,73
R127000D	SLATINA - PSTRUŠA	15,05	8,19	9,56
R127010D	KOCANSKÝ POTOK - PSTRUŠA	12,39	7,20	8,06
R130000D	SLATINA - NAD VN MŔTOVÁ	13,72	9,26	10,48
R142000D	ZOLNÁ - NAD ZOLNOU	13,72	7,71	8,71
R146010D	ZOLNÁ - ÚSTIE	11,07	6,06	7,03
R151010D	NERESNICA - POD BREZINAMI	7,97	4,93	5,47
R153500D	SLATINA - ÚSTIE	10,62	5,52	7,38
R156000D	HRON - BUDČA	8,85	6,19	7,10
R176010D	SKALKÁ - NAD KREMNICOU	7,04	4,88	5,07
R177000O	SMREČNÍK - NAD ÚV	6,55	4,48	4,73
R177010D	KREMnický POTOK - KREMnica, POD	11,95	6,65	7,62
R185000D	HRON - ŽIAR NAD HRONOM	8,41	6,10	6,95
R191000D	KOPERNICA - NAD KOPERNICOU	5,31	2,66	3,36
R191020D	KOPERNICA - POD KOPERNICOU	5,31	2,85	3,50
R199000D	ZÁKRUTY - DOLNÁ TRNÁVKA	8,41	3,64	4,70
R204000O	VYDRÍČNÝ POTOK - NAD ÚV	5,31	3,31	4,65
R206000O	PROCHOTSKÝ POTOK - NAD ÚV	7,79	5,15	5,77
R210030D	VYHNIANSKY POTOK - VTOK DO VN ROZGRUND	10,80	8,12	10,27



Kód MM	Názov miesta	Koncentrácie dusičnanov (mg/l)		
		Maximálne	Priemerné	Priemerné zimné
R212000D	VYHNIANSKY POTOK - ÚSTIE	6,64	4,47	4,81
R216000F	POKUTSKÝ POTOK - POD ŽLIABKOM V HLBOKEJ DOLINE	5,62	4,08	4,43
R228000D	HODRUŠSKÝ POTOK - POD DOLNÝMI HÁMRAMI	10,62	5,94	5,48
R232000D	HRON - BREHY	8,59	6,23	7,33
R233000O	STAROHUTSKÝ POTOK - NAD ÚV	5,62	3,26	4,12
R236000D	TEKOVSKÝ POTOK - NAD TEKOVSKÝMI NEMCAMI	11,07	3,92	4,23
R242000D	HRON - KOZÁROVCE	7,97	5,65	6,56
R242020D	ČARADICKÝ POTOK - KOZÁROVCE, POD VN KOZÁROVCE	8,41	4,83	5,18
R246000D	MALOKOZMÁLOVSKÝ POTOK - NAD NOVÝM TEKOVOM	32,76	18,37	14,77
R246020D	ULIČKA - NOVÝ TEKOV	2,79	2,79	nemonitorované
R256000F	PODLUŽIANKA - POD OSTRÝM VRCHOM	5,31	2,17	2,68
R258010D	GONDOVSKÝ POTOK - SVÄTÝ KRÍŽ	24,79	14,84	15,51
R260000D	ČAJKOVSKÝ POTOK - ČAJKOV NAD	21,69	4,83	5,45
R262010D	RYBNÍCKY POTOK - CESTNÝ MOST ČAJKOV-RYBNÍK	12,39	3,98	3,39
R265000D	STAROTEKOVSKÝ KANÁL - CESTNÝ MOST LV - DOLNÁ SEČ	34,09	15,54	19,37
R266000D	STARÁ PODLUŽIANKA - STARÝ HRÁDOK	19,03	8,10	10,09
R267000D	PODLUŽIANKA - VYŠNÉ NAD HRONOM	35,41	23,17	21,56
R282000D	JABLOŇOVKA - NAD JABLOŇOVcami	6,24	2,93	3,60
R287000D	DEVIČIANSKY POTOK - NAD KMEŤOVcami	22,18	8,11	11,72
R295010D	ČANKOVSKÝ POTOK - ČANKOV	5,75	5,75	nemonitorované
R296510D	SIKENICA - ÚSTIE	9,74	6,92	7,75
R302010D	MALIANKA - VEĽKÝ DVOR	101,81	83,00	81,89
R309010D	LUŽIANKA - HRONOVCE	97,39	70,09	81,16
R311010D	NÝRICA - POHRONSKÝ RUSKOV	115,10	74,37	67,58
R330000D	SIKENICA - POD MÝTNymi LUDANAMI	9,30	6,53	7,34
R330000Y	PEREC - HONTIANSKA VRBICA	11,51	6,53	7,65
R365010D	HRON - KAMENICA NAD HRONOM	12,48	6,79	8,23
S004010D	SLANÁ - VLACHOVO NAD ÚSTÍM DOBŠINSKÉHO POTOKA	9,30	7,11	7,62
S009000D	SÚLOVSKÝ POTOK - NAD ÚV	8,85	6,64	7,02
S009010O	SÚLOVSKÝ POTOK - ÚSTIE	10,18	7,64	8,78
S010000D	BETLIARSKY POTOK - NAD BETLIAROM	10,62	7,81	9,12
S011000D	SLANÁ - NAD ROŽŇAVOU (NADABULA)	12,39	6,16	6,91
S013010O	ROŽŇAVSKÝ POTOK - ÚSTIE	8,41	6,23	6,86
S013020D	SLANÁ - NAD ROŽŇAVOU, POD VYÚSTENÍM BANE MÁRIA	12,39	6,71	7,89
S017010D	SLANÁ - POD ROŽŇAVOU	11,07	8,41	9,07
S024010D	KRÁSNOHORSKÝ POTOK - POD KRÁSNOHORSKÝM PODHRADÍM	9,74	7,24	7,97
S032000O	ŽIDLOVSKÝ POTOK - VODÁRENSKÝ ÚSEK TOKU	17,26	12,00	13,15
S042000D	ŠTÍTNÍK - ŠTÍTNÍK, NAD ŽST.	15,94	8,41	9,67
S048020D	ŠTÍTNÍK - ÚSTIE	9,74	7,93	8,34
S055000D	MURÁŇ - BRETKA	16,82	8,35	8,98
S061030O	MURÁŇ - NAD REVÚCOU	9,30	7,01	7,30
S072000D	MURÁŇ - JELŠAVSKÁ TEPLICA	9,74	7,71	8,04
S085000D	ČINČA - STARŇA	10,62	6,34	8,12
S108000D	RAŠICKÝ POTOK - LEVKUŠKA	7,08	1,68	1,98
S109000Y	TURIEC - SKEREŠOVO	6,64	3,63	4,05
S114000D	TURIEC - BEHYNCE	14,17	5,20	6,29
S123000O	KALOŠA - ÚSTIE	19,92	10,24	12,06
S131010R	SLANÁ - SAJÓPUSPOKI	14,31	8,23	8,92
S143000F	RIMAVA - NAD HAČAVOU	11,07	7,04	7,70
S144010D	KLENOVSKÁ RIMAVA - PRÍTOK DO VN KLENOVEC	7,48	3,85	4,56
S145000D	RIMAVA - POD HAČAVOU	8,41	6,57	7,16

Kód MM	Názov miesta	Koncentrácie dusičnanov (mg/l)		
		Maximálne	Priemerné	Priemerné zimné
S147000D	RIMAVA - RIMAVSKÉ BREZOVO	8,41	6,48	6,73
S154000D	KOKAVKA - KOKAVA NAD RIMAVICOU	6,73	5,49	6,46
S155000O	RIMAVICA - LEHOTA NAD RIMAVICOU	9,38	4,92	6,10
S187000D	RIMAVA - RIMAVSKÉ JÁNOVCE	14,61	6,66	7,77
S190000D	KATÍNSKY KANÁL - JESENSKÉ, NAD	123,95	72,34	45,43
S191000D	GORTVA - ÚSTIE	10,62	6,68	7,01
S236010D	STRIEŽOVSKÝ POTOK - PRI HRUŠOVE	9,69	4,00	4,70
S238000D	BLH - DRIENČANY	5,75	3,53	4,01
S248000D	PAPČA - ÚSTIE POD TEPLÝM VRCHOM	15,80	5,03	5,99
S269000D	BLH - ÚSTIE	15,94	5,23	6,04
S272010D	TEŠKA - ÚSTIE	57,55	20,12	27,25
S273000D	RIMAVA - VLKYŇA	12,84	6,98	7,98
T617000D	TISA - MALÉ TRAKANY	6,20	3,61	4,61
V000520D	ŽDIARSKY POTOK - LIPTOVSKÁ TEPLIČKA	6,06	4,47	4,59
V001510D	BIELY VÁH - VAŽEC	6,73	1,92	2,41
V001515D	BIELY VÁH - VÝCHODNÁ	7,39	2,73	3,23
V002510D	ČIERNY VÁH - NAD NÁDRŽOU ČIERNY VÁH	5,49	3,61	4,02
V002520D	IPOLTICA - NAD OSADOU ČIERNY VÁH	4,47	3,54	3,17
V002521F	IPOLTICA - NAD OSADOU ČIERNY VÁH	5,53	3,74	4,10
V002540D	VÁH - NAD LIPTOVSKÝM HRÁDKOM	9,69	3,80	4,19
V003500D	BOCA - NOVÁ BOCA	6,64	4,39	4,60
V005510F	RAČKOVÁ - PRIBYLINA	3,24	1,86	2,26
V005530O	KAMENISTÝ POTOK - KAMENISTÁ DOLINA	1,69	1,23	1,24
V007020D	BELÁ - LIPTOVSKÝ HRÁDKO	8,01	2,73	3,32
V009510F	ŠTIAVNICA - JÁNSKA DOLINA	4,32	3,34	3,55
V010010D	ŠTIAVNICA - LIPTOVSKÝ JÁN	3,81	3,16	3,32
V017000D	DEMÁŇOVKA - NAD DEMÁŇOVOU	5,18	3,62	4,14
V017010D	ZADNÁ VODA - DEMÁŇOVSKÁ DOLINA - VOD. TOK	5,40	3,58	4,01
V017030D	PRIEČNY POTOK - ÚSTIE	5,31	4,78	5,09
V017040D	OTUPIANKA - ÚSTIE	2,52	1,95	2,17
V018000D	DEMÁŇOVKA - NAD DEMÁŇOVOU - VODÁRENSKÝ TOK	6,11	4,12	4,56
V019510D	DEMÁŇOVKA - LIPTOVSKÝ MIKULÁŠ	7,39	4,56	5,05
V028000D	KVAČIANKA - NAD HUTMI	7,08	1,71	2,43
V029000D	KVAČIANKA - NAD LIPTOVSKOU SIELNICOU	6,15	4,72	5,10
V029500D	PROSEČNIANKA - NAD PROSIEKOM	5,80	4,99	5,42
V034500D	DÚBRAVKA - FIAČICE	18,90	8,09	8,98
V036000D	KLAČIANKA - ĽUBELA	4,87	3,59	3,97
V039500D	ĽUPČIANKA - PARTIZÁNSKA ĽUPČA	6,51	4,13	4,43
V044000D	SLIAČANKA - STREDNÝ SLIAČ NAD, CESTNÝ MOST	4,31	3,24	3,55
V045000D	VÁH - LISKOVÁ	5,75	3,91	3,96
V047510D	LOPUŠNÁ - LIPTOVSKÉ REVÚCE	3,63	2,69	2,97
V050000D	REVÚCA - BIELY POTOK	5,75	4,42	4,76
V052000D	LIKAVKA - NAD LIKAVKOU	8,59	5,59	5,65
V052530D	REVÚCA - RUŽOMBEROK	6,06	5,14	5,09
V055000D	ĽUBOCHNIANKA - VODÁRENSKÝ TOK	5,93	4,56	4,81
V055010D	VÁH - HUBOVÁ	4,87	3,46	3,56
V056510D	RIEČKA - VODÁRENSKÝ TOK	2,72	1,79	1,82
V058000D	MÚTNANKA - NAD MÚTNYM - VODÁRENSKÝ TOK	3,36	2,25	2,42
V063500D	POLHORANKA - NAD ORAVSKOU POLHOROU	3,19	2,27	2,46
V065000D	POLHORANKA - ZUBROHLAVA	7,97	3,36	4,09
V071520D	ORAVICA - ÚSTIE (TVRDOŠÍN)	8,37	4,56	4,78



Kód MM	Názov miesta	Koncentrácie dusičnanov (mg/l)		
		Maximálne	Priemerné	Priemerné zimné
V074010D	STUDENÝ POTOK - NAD ZVEROVKOU	3,94	2,14	2,30
V080510D	HOMOLKA - POD SKLÁDKOU ODPADOV ŠIROKÁ	12,35	6,25	5,05
V082510D	NOVÁ RIEKA - VODÁRENSKÝ TOK	1,31	0,96	1,00
V091010O	MÚTŇANKA - ÚSTIE	2,17	1,43	1,97
V092000D	ZÁZRIVKA - PÁRNICA	4,56	2,74	2,77
V092010D	ZÁZRIVKA - NAD PÁRNICOU	3,01	2,23	2,14
V093500D	BIELA ORAVA - LOKCA	6,64	5,00	4,86
V095510D	ORAVA - KRAĽOVANY	5,62	3,49	3,60
V097000D	VÁH - POD KRPEĽANMI	5,67	4,05	3,97
V099510D	KRPEĽANSKY KANÁL - TURANY	5,71	4,66	4,78
V100510F	BIELÝ POTOK - UHLISKO - NAD SUČANMI	4,31	3,32	3,51
V101000D	TURIEC - HORNÝ TURČEK	5,36	4,64	4,92
V101010D	JAVOROVEC - HORNÝ TURČEK	5,31	4,27	4,67
V101020D	KALTWASSER - VODÁRENSKÝ TOK	7,84	6,41	6,47
V102000D	TURIEC - SKLENÉ	4,07	3,04	3,12
V114500D	TURIEC - MOŠKOVEC	13,63	7,95	8,74
V120500D	VRÍCA - PREDVRÍCKO POD, CESTNÝ MOST	5,09	4,05	4,30
V125500D	VALČIANSKY POTOK - NAD VALČOU	5,80	4,16	4,66
V132010F	VÔDKY - JASENSKÁ DOLINA - BELÁ - DULICE	5,18	4,19	4,31
V132500D	NECPALSKÝ POTOK - NECPALY NAD, CESTNÝ MOST	5,71	4,71	4,93
V135000D	TURIEC - NAD MARTINOM	8,41	6,47	7,13
V135002D	TURIEC - MARTIN	11,38	7,27	7,43
V135010D	PIVOVARSKÝ POTOK - VODÁRENSKÝ TOK	5,75	3,19	4,00
V140520D	TURIEC - MARTIN - VRÚTKY	10,93	7,23	7,12
V140530D	ZÁZRIVÁ - LOPUŠNÁ DOLINA	3,85	2,69	2,74
V140535D	ZÁZRIVÁ - VRÚTKY	3,90	2,49	2,56
V142000D	VÁH - NEZBUDSKÁ LÚČKA, MOST	7,22	4,83	5,47
V143000D	VARÍNKA - STARÁ DOLINA	3,76	3,26	3,19
V143010F	GADERSKÝ POTOK - VRÁTNÁ DOLINA	6,51	4,67	5,02
V146500D	VÁH - DUBNÁ SKALA	7,04	3,85	4,04
V146520D	VARÍNKA - VARÍN	5,53	4,79	4,91
V153010D	KYSUCA - MAKOV	3,54	2,42	2,61
V153500D	KYSUCA - VYSOKÁ NAD KYSUCOU	3,63	2,43	3,10
V160000D	KYSUCA - RAKOVÁ	3,90	2,75	3,08
V161010D	STANKOVSKÝ POTOK - ČIERNE - VODÁRENSKÝ TOK	4,43	3,23	3,74
V161500D	ŠLAHOROV POTOK - SVRČINOVEC, MOST KU KUKLOVCOM	6,42	4,44	4,57
V162000D	MILOŠOVSKÝ POTOK - NAD PRIVAROVcami, MOST MEGONKY	7,39	3,28	3,38
V162505O	KYSUCA - POD ČADCOU	6,06	4,09	4,31
V162510D	ČIERŇANKA - ČADCA	4,83	3,12	3,77
V163500D	OŠČADNICA - OŠČADNICA - VODÁRENSKÝ TOK	3,38	2,38	2,77
V164000D	BYSTRICA - RIEČNICA - VODÁRENSKÝ TOK	3,67	1,34	1,80
V164500D	HARVELKA - VODÁRENSKÝ TOK	4,34	1,39	1,98
V165010D	STAŇOV POTOK - ÚSTIE - VODÁRENSKÝ TOK	4,29	1,49	1,86
V165530D	BYSTRICA - POD NÁDRŽOU NOVÁ BYSTRICA	3,32	2,35	2,40
V167510D	KLUBINSKÝ POTOK - KLUBINA - VODÁRENSKÝ TOK	3,69	2,75	2,98
V168500D	KYSUCA - KRÁŠNO NAD KYSUCOU	5,40	4,17	3,76
V168510O	BYSTRICA - ÚSTIE (KRÁŠNO NAD KYSUCOU)	4,69	3,41	3,19
V180010D	KYSUCA - POVAŽSKÝ CHLMEC	9,16	4,05	4,31
V181500F	LESNIANKA - NAD RAJECKOU LESNOU	4,74	3,33	3,79
V182000F	RAJČANKA - NAD ŠUJOU	5,75	4,25	4,87
V183010D	RAJČANKA - NAD RAJCOM	7,26	5,88	6,26

Kód MM	Názov miesta	Koncentrácie dusičnanov (mg/l)		
		Maximálne	Priemerné	Priemerné zimné
V186500D	PORUBSKÝ POTOK - KONSKÁ	7,26	5,59	6,22
V187510D	KUNERADSKÝ POTOK - RAJECKÉ TEPLICE NAD, MOST KONSKÁ	4,69	3,82	4,20
V193015D	RAJČANKA - NAD LIETAVSKOU LÚČKOU	7,97	6,31	6,45
V196000D	RAJČANKA - ŽILINA	8,28	5,92	6,44
V208000D	VÁH - BYTČA	7,70	5,08	5,58
V208010D	HRIČOVSKÝ KANÁL - BYTČA	5,98	4,47	4,68
V208500D	PETROVIČKA - NAD PETROVICAMI - VODÁRENSKÝ TOK	6,11	3,22	3,44
V213500D	ŠTIAVNIK - NAD ŠTIAVNIKOM - VODÁRENSKÝ TOK	2,34	1,60	1,73
V219000D	VÁH - POVAŽSKÁ TEPLÁ	9,74	5,87	5,73
V229500D	PAPRADNIANKA - NAD PAPRADNOM - VODÁRENSKÝ TOK	4,17	1,65	1,92
V231500D	PAPRADNIANKA - PODVAŽIE	6,73	4,43	4,45
V236510D	NOSICKÝ KANÁL - POD VN NOSICE	6,24	4,08	4,48
V239500D	LYSKY - LYSÁ POD MAKYTOU, NAD STRELENKOU	7,08	3,17	3,63
V243501D	BIELA VODA - NAD DOHŇANMI	9,56	5,89	5,84
V253000D	PRUŽINKA - VISOLAJE	8,28	7,56	7,64
V258500D	TOVARSKÝ POTOK - ČERVENÝ KAMEŇ, TROKÁNOVO NAD	4,91	3,13	3,24
V266003D	VLÁRA - HORNÉ SRNIE	11,29	6,48	6,94
V266010D	VLÁRKA - ÚSTIE	6,29	3,64	3,59
V267010D	VÁH - POD DUBNICOU	23,20	9,75	9,83
V268010D	ĽUBORČA - ĽUBORČA	8,41	4,55	4,99
V275000D	VÁH - OPATOVCE	5,44	4,65	4,78
V277000D	NOSICKÝ KANÁL - POD DUBNICOU	6,46	4,67	5,16
V288500D	TEPLIČKA - TRENČIANSKA TEPLÁ	7,79	5,94	6,94
V290510D	TEPLIČKA - ÚSTIE (TRENČÍN)	8,81	5,31	6,20
V292000R	DRIETOMICA - NAD LIPOVCOM	8,15	5,29	5,11
V292010D	ŽITKOVSKÝ POTOK - NAD LIEŠNOU	4,52	2,89	3,07
V300000D	KLANEČNICA - ŠANCE	52,24	17,55	14,48
V300500D	BOŠÁČKA - ŠIANCE, ZA KOŇOVCOM NAD	11,20	6,50	6,30
V300510D	PREDPOLOMSKÝ POTOK - NAD PREDPOLOMOU, CESTNÝ MOST	10,80	5,82	6,26
V313000D	MODROVSKÝ POTOK - MODROVÁ NAD	16,73	9,46	10,06
V325520D	JABLONKA - ČACHTICE	14,61	11,17	12,63
V326010D	JABLONKA / ČACHTICKÝ KANÁL - HORNÁ STREDA	25,98	10,95	11,77
V327000D	VÁH - PIEŠŤANY	8,72	5,44	5,41
V327010D	BISKUPICKÝ KANÁL - PIEŠŤANY	5,44	4,14	4,04
V328510D	JABLONKA - NAD KRAJNÝM	25,81	14,34	15,32
V330502D	TRSTIE - STARÁ TURÁ	23,68	13,20	15,19
V332500D	RUDNÍK - POD KOSTOLNÝM	18,68	11,51	14,63
V332510D	KOSTOLNÍK - KOSTOLNÉ	8,32	4,92	4,33
V333000D	DUBOVÁ - BAŠOVCE	6,64	4,62	5,52
V338000D	DRAHOVSKÝ KANÁL - MADUNICE, POD VE	21,51	5,53	6,37
V342010D	VÁH - HORNÉ ZELENICE	6,02	4,91	5,07
V349010D	HOLEŠKA - ÚSTIE, TREBATICE	10,71	5,24	5,73
V354000D	CHTELNIČKA - CHTELNICA	35,02	5,51	8,90
V355010D	BOROVSKÝ KANÁL - VEĽKÉ KOSTOLANY	50,02	35,34	35,70
V355020D	CHTELNIČKA - VEĽKÉ KOSTOLANY	45,15	20,39	25,14
V360000D	DUBOVSKÝ POTOK - HORNÉ DUBOVÉ	70,39	32,72	34,38
V363000D	HORNÁ BLAVA - BUČANY	17,49	12,25	13,43
V364000D	HORNÝ DUDVÁH - SILADICE	27,18	13,45	19,13
V367000D	VÁH - NAD SEREĐOU	8,37	4,73	5,35
V378010D	VÁH - ŠAĽA	6,60	4,65	5,08
V378020D	TRNOVEC - NAD ŠAĽOU	135,02	71,82	nemonitorované

Kód MM	Názov miesta	Koncentrácie dusičnanov (mg/l)		
		Maximálne	Priemerné	Priemerné zimné
V380000D	VÁH - SELICE	8,28	5,09	5,51
V383000D	VÁH - VLČANY	9,56	5,22	5,76
V591100D	STARÁ ŽITAVA - POD MARTOVCAMI	6,61	4,22	4,52
V645000D	KRUPSKÝ POTOK - HORNÁ KRUPÁ	20,81	10,23	12,02
V648500D	DOLNÁ BLAVA - ZAVAR	22,40	12,94	14,51
V649510D	KRIŽOVIANSKY KANÁL - VLČKOVCE	46,04	11,57	10,10
V652500D	SMOLENICKÝ POTOK - SMOLENICE	10,98	7,29	8,21
V653500D	TRNÁVKA - BOLERÁZ	20,81	11,39	8,43
V660000D	PARNÁ - ZELENÉČ	21,12	14,10	13,98
V662010D	TRNÁVKA - MAJCICHOV	25,19	15,57	17,36
V664000D	GIDRA - PÍLA	13,81	8,70	9,72
V664510D	PODHÁJSKY POTOK - DOĽANY	18,42	11,63	12,93
V667500D	GIDRA - CÍFER	18,24	10,90	12,74
V671010D	GIDRA - MALÁ MAČA	18,99	9,29	10,93
V673000D	DOLNÝ DUDVÁH - ČIERNY BROD	26,96	14,08	18,62
V726510D	ŠÁRD - HORNÉ SALIBY	16,82	7,16	9,63
V728000D	SALIBSKÝ DUDVÁH - DOLNÉ SALIBY	21,20	10,49	15,39
V728010D	DERŇA - DOLNÉ SALIBY	36,92	14,89	26,70
V728500D	SALIBSKÝ DUDVÁH - KRÁĽOV BROD	18,02	8,15	12,97
V734510D	GORAZDOVSKÝ KANÁL - CESTNÝ MOST KAJAL	20,98	11,92	16,51
V736010D	ŠÁRD - MATÚŠKOVO	21,91	9,54	11,20
V738000D	KOLÁROVSKÝ KANÁL - VEĽKÝ OSTROV	3,17	1,83	1,78
V739000D	KOLÁROVSKÝ KANÁL - ŽIHÁREC	3,78	1,39	1,64
V739001D	KOLÁROVSKÝ KANÁL - CESTNÝ MOST KOLÁROVO-VEĽKÝ OSTROV	5,28	4,11	4,00
V744500D	VÁH - KOLÁROVO	13,59	6,27	7,16
V744530N	KANÁL ASÓD-ČERGOV- POD KOLÁROVOM	7,26	4,34	4,12
V756500N	KOMÁRŇANSKÝ KANÁL - OKOLIČNÁ NA OSTROVE	4,00	4,00	4,00
V787400D	LÁNDORSKÝ KANÁL - NAD HLINÍKOM	6,77	4,63	5,52
V787501D	VÁH - KOMÁRNO	12,04	6,90	7,90
W604000D	MALÝ DUNAJ - PODUNAJSKÉ BISKUPICE	13,71	7,10	8,50
W606510D	ŠÚRSKY KANÁL - IVANKA PRI DUNAJI	11,90	5,86	6,81
W607100D	RAČIANSKY POTOK - VAJNORY	11,81	6,06	6,43
W608502D	BLATINA - POD ČOV PEZINOK	21,82	7,23	8,85
W609001D	VINIČIANSKY KANÁL - NAD VINIČNÝM	18,91	15,86	15,86
W624000D	ČIERNA VODA - NAD BERNOLÁKOVOM	15,81	8,62	10,69
W632500P	STOLIČNÝ POTOK - MODRA	9,69	6,25	6,03
W642000D	VIŠŤUCKÝ POTOK - ČATAJ	38,82	20,89	24,66
W644600D	BOLDOG-SLÁDKOVIČOVO (Zižho p.) - PUSTÉ UL'ANY	26,31	20,64	23,93
W671400D	STOLIČNÝ POTOK - VEĽKÝ GROB	25,41	9,85	13,57
W671500D	STOLIČNÝ POTOK - SLÁDKOVIČOVO	27,21	18,99	21,84
W672500D	ČIERNA VODA - NAD ZAÚSTENÍM DUDVÁHU	20,72	10,15	12,55
W673000D	ČIERNA VODA - ČIERNA VODA	21,71	11,13	14,11
W673000D	STARÁ ČIERNA VODA - VOZOKANY	15,01	8,79	9,50
W673002D	STARÁ ČIERNA VODA - DOLNÝ CHOTÁR	13,71	6,88	10,19
W679500D	MALÝ DUNAJ - TRSTICE	15,89	7,64	9,27
W680500D	STARÝ KLÁTOVSKÝ KANÁL - HORNÁ POTŇ	32,01	11,25	14,06
W689010D	KLÁTOVSKÝ KANÁL - DUNAJSKÝ KLÁTOV	24,41	14,07	16,68
W713000D	KANÁL GABČÍKOVO - TOPOĽNÍKY - KÚTNIKY	11,00	9,00	9,93
W715000N	BELSKÝ KANÁL - DOLNÝ ŠTÁL	13,71	6,51	6,12
W722000N	KLATOVSKÉ RAMENO - TOPOĽNÍKY	15,41	8,99	11,25
W723000D	CHOTÁRNY KANÁL - JÁNOŠÍKOVO NA OSTROVE	8,26	5,34	6,07

## Príloha 4

Kód MM	Názov miesta	Koncentrácie dusičnanov (mg/l)		
		Maximálne	Priemerné	Priemerné zimné
W744510D	MALÝ DUNAJ - KOLÁROVO	11,11	6,38	8,54

Poznámka:

Zdroj: SHMÚ

Farebná škála vychádza z tried kvality na základe koncentrácie dusičnanov v povrchových vodách uvedených v Správe o stave implementácie Smernice rady 91/676/EHS týkajúcej sa ochrany vôd pred znečistením spôsobeným dusičnanmi z poľnohospodárskych zdrojov v Slovenskej republike 2020 – Tab.14, podľa príručky na vypracovanie správ [2].

**Príloha 5 Povrchová voda (vodné nádrže) – štatistické spracovanie za obdobie 2016 – 2018**

Kód MM	Tok - Vodná nádrž	Koncentrácie dusičnanov (mg/l)		
		Maximálne	Priemerné	Priemerné zimné
A0110600	IDA - VN BUKOVEC - NAD PREVODOM MYSLAVSKÉHO POTOKA	6,00	4,24	3,60
A012010D	IDA - VN BUKOVEC - PRIEHRADNÝ MÚR	5,60	4,01	4,13
A0120300	IDA - VN BUKOVEC - PRÍTOK NA ÚPRAVŇU VODY	5,60	4,66	4,61
A0120320	IDA - VN BUKOVEC - PRÍTOK NA ÚPRAVŇU VODY, HORIZ. II	5,50	5,50	nemonitorované
A0120330	IDA - VN BUKOVEC - PRÍTOK NA ÚPRAVŇU VODY, HORIZ. III	5,80	4,66	4,65
A0120400	IDA - VN BUKOVEC - NAD ODBERNOU VEŽOU	5,30	3,91	3,40
B074020D	CIROCHA - VN STARINA - PRIEHRADNÝ MÚR	14,40	3,79	4,32
B0740520	VN STARINA - ODBERNÁ VEŽA, HORIZONT III (313m)	5,20	4,10	4,00
B0790000	CIROCHA - VN STARINA - PRÍTOK NA ÚPRAVŇU VODY	6,40	3,78	3,61
B1170400	ŠÍRAVSKÝ K. - VN ZEMPLÍNSKA ŠÍRAVA	4,80	2,03	1,60
B1200000	ŠÍRAVSKÝ K. - VN ZEMPLÍNSKA ŠÍRAVA	2,90	1,72	1,55
B1830200	ŠÍRAVSKÝ K. - VN ZEMPLÍNSKA ŠÍRAVA	3,10	1,75	1,55
B3360000	ONDAVA - VN VEĽKÁ DOMAŠA	7,00	3,87	2,40
B3400300	ONDAVA - VN VEĽKÁ DOMAŠA	5,00	3,55	2,45
B3420100	ONDAVA - VN MALÁ DOMAŠA - VYROVNÁVACIA NÁDRŽ	5,80	4,19	2,65
B3670200	ONDAVA - VN VEĽKÁ DOMAŠA	5,90	3,83	2,35
H0920100	HORNÁD - VN RUŽÍN - POD MARGECANAMI	10,70	5,17	7,00
H0960300	HNILEC - VN PALCMANSKÁ MAŠA - NA ÚROVNI ŽST DEDINKY	7,40	4,78	3,54
H1170000	HORNÁD - VN RUŽÍN PRIEHRADNÝ MÚR	7,70	4,68	4,37
H1190200	HORNÁD - VN MALÁ LODINA	9,11	5,90	6,00
I004000D	IPEĽ - VN MÁLINEC PRIEHRADNÝ MÚR	3,98	1,78	2,05
I004001D	IPEĽ - VN MÁLINEC IV ODBERNÝ HORIZONT	3,98	2,79	2,27
I004002D	IPEĽ - VN MÁLINEC III ODBERNÝ HORIZONT	4,60	2,90	2,76
I004003D	IPEĽ - VN MÁLINEC II ODBERNÝ HORIZONT	3,98	2,56	2,46
I004004D	IPEĽ - VN MÁLINEC I ODBERNÝ HORIZONT	4,34	3,08	2,90
I004005D	IPEĽ - VN MÁLINEC DNO	4,78	2,76	2,88
I0044100	IPEĽ - VN MÁLINEC 2011 (1. ODBERNÉ MIESTO)	5,49	1,95	2,63
I0044200	IPEĽ - VN MÁLINEC 2011 (2. ODBERNÉ MIESTO)	3,72	1,97	2,65
I0744100	BUDÍNSKY POTOK - VN RUŽINÁ 2011 (1. ODBERNÉ MIESTO)	4,87	1,43	2,55
I0744200	BUDÍNSKY POTOK - VN RUŽINÁ 2011 (2. ODBERNÉ MIESTO)	4,29	1,37	2,53
I1164100	ĽUBOREČ - VN ĽUBOREČ 2011 (1. ODBERNÉ MIESTO)	2,79	1,03	1,76
N429505D	NITRICA - VN NITRIANSKE RUDNO-NITRIANSKE RUDNO 1	4,06	1,80	2,83
N429506D	NITRICA - VN NITRIANSKE RUDNO-NITRIANSKE RUDNO 2	4,65	1,93	2,81
R116000D	SLATINA - HRIŇOVÁ VN	4,87	2,03	2,72
R116021D	SLATINA - VN HRIŇOVÁ III HORIZONT	4,21	2,91	2,77
R116022D	SLATINA - VN HRIŇOVÁ II ODBERNÝ HORIZONT	4,34	3,08	2,85
R116023D	SLATINA - VN HRIŇOVÁ I ODBERNÝ HORIZONT	4,21	3,06	2,76
R116024D	SLATINA - VN HRIŇOVÁ DNO	4,16	3,05	2,75
R1164100	SLATINA - VN HRIŇOVÁ 2011 (1. ODBERNÉ MIESTO)	3,90	1,69	3,05
R1164200	SLATINA - VN HRIŇOVÁ 2011 (2. ODBERNÉ MIESTO)	3,59	1,48	2,69
R1464100	SLATINA - VN MŤOVÁ 2011 (1. ODBERNÉ MIESTO)	12,39	4,00	6,02
R1464200	SLATINA - VN MŤOVÁ 2011 (2. ODBERNÉ MIESTO)	7,53	2,78	5,53
R210000D	VYHNIANSKY POTOK - ROZGRUND - HLADINA	4,43	2,91	2,94
S144000D	KLENOVSKÁ RIMAVA - VN KLENOVEC PRIEHRADNÝ MÚR	6,20	2,87	3,29
S144001D	KLENOVSKÁ RIMAVA - VN KLENOVEC III HORIZONT	6,64	3,21	3,21
S144002D	KLENOVSKÁ RIMAVA - VN KLENOVEC II HORIZONT	6,64	3,38	3,11
S144003D	KLENOVSKÁ RIMAVA - VN KLENOVEC I HORIZONT	6,64	3,66	3,06
S144004D	KLENOVSKÁ RIMAVA - VN KLENOVEC dno	6,20	3,38	2,66

Kód MM	Tok - Vodná nádrž	Koncentrácie dusičnanov (mg/l)		
		Maximálne	Priemerné	Priemerné zimné
S1444100	KLENOVSKÁ RIMAVA - VN KLENOVEC 2011 (1. ODBERNÉ MIESTO)	6,20	2,75	3,20
S1444200	KLENOVSKÁ RIMAVA - VN KLENOVEC 2011 (2. ODBERNÉ MIESTO)	6,64	2,81	3,72
S1991100	VN PETROVCE (1. odberné miesto)	8,41	1,47	2,77
S1991200	VN PETROVCE (2. odberné miesto)	8,41	1,49	3,28
S2421100	BLH - VN TEPLÝ VRCH 2011 (1. ODBERNÉ MIESTO)	8,85	2,35	3,19
V039005D	VÁH - VN LIPTOVSKÁ MARA 1	4,25	2,60	2,15
V039006D	VÁH - VN LIPTOVSKÁ MARA 2	4,21	3,04	1,75
V039007D	VÁH - VN LIPTOVSKÁ MARA 3	4,29	3,05	1,46
V039010D	VÁH - VN BEŠEŇOVÁ (ODBERNÉ MIESTO 4)	4,52	3,72	1,70
V071505D	ORAVA - VN ORAVA 1	4,69	2,06	0,93
V071506D	ORAVA - VN ORAVA 2	4,56	2,04	0,90
V071507D	ORAVA - VN ORAVA 3	4,38	2,07	1,16
V071508D	ORAVA - VN ORAVA 4	4,43	2,30	1,10
V101505D	TURIEC - VN TURČEK 1	3,76	2,90	2,34
V101506D	TURIEC - VN TURČEK 2	3,76	2,83	2,26
V101511D	TURČEK - VN TURČEK, HORIZONT 3	4,22	2,71	2,65
V101512D	TURČEK - VN TURČEK, HORIZONT 2	4,07	3,02	2,76
V101513D	TURČEK - VN TURČEK, HORIZONT 1	4,34	3,33	3,09
V101515D	TURIEC - VN TURČEK (ISU)	3,94	3,16	2,90
V165505D	BYSTRICA - VN NOVÁ BYSTRICA 1	3,41	2,27	1,46
V165506D	BYSTRICA - VN NOVÁ BYSTRICA 2	3,19	2,22	1,27
V165532D	BYSTRICA - VN NOVÁ BYSTRICA, HORIZONT 2	3,10	2,49	2,42
V165533D	BYSTRICA - VN NOVÁ BYSTRICA, HORIZONT 1	3,48	2,44	2,21
V165534D	BYSTRICA - VN NOVÁ BYSTRICA, HORIZONT 3	3,19	2,38	2,30
V165535D	BYSTRICA - VN NOVÁ BYSTRICA, HORIZONT 4	3,10	2,36	2,27
V327065D	VÁH - VN SÍŇAVA 1	8,68	4,98	5,51
V327066D	VÁH - VN SÍŇAVA 2	8,68	5,67	5,41
V376005D	VÁH - VN KRÁĽOVÁ 1	9,83	5,63	5,49
V376006D	VÁH - VN KRÁĽOVÁ 2	9,83	5,25	5,28
V665500D	GIDRA - VN BUDMERICE (ISU)	7,30	2,66	3,37

Poznámka:

Zdroj: SHMÚ

Farebná škála vychádza z tried kvality na základe koncentrácie dusičnanov v povrchových vodách uvedených v Správe o stave implementácie Smernice rady 91/676/EHS týkajúcej sa ochrany vôd pred znečistením spôsobeným dusičnanmi z poľnohospodárskych zdrojov v Slovenskej republike 2020 – Tab.14, podľa príručky na vypracovanie správ [2].

**Príloha 6 Povrchová voda – zoznam miest monitorovania v období 2016 – 2018 pre hodnotenie eutrofizácie**

Kód MM	Odberové miesto	Zraniteľná oblasť	Kategória
A001000F	BODVA - NAD ODBERNÝM OBJEKTOM VVS	nie	rieky
A002000D	BODVA - NAD MEDZEVOM	nie	rieky
A0040000	ZÁBAVA - NAD ODBERNÝM OBJEKTOM VVS	nie	rieky
A0040100	HÁJNY P. - ÚSTIE DO ZÁBAVY	nie	rieky
A0040200	OLŠAVA-1 - NAD POPROČOM	nie	rieky
A0050200	OLŠAVA-1 - ÚSTIE	nie	rieky
A011000D	IDA - PRÍTOK DO VN BUKOVEC	nie	rieky
A012000D	IDA - ODTOK Z NÁDRŽE VN BUKOVEC	nie	rieky
A0180000	GOMBOŠSKÝ K. - MAKOVISKO	áno	rieky
A0210100	PERÍNSKY KANÁL - NAD NIŽNÝM LÁNCOM	áno	rieky
A0260000	SLANÝ POTOK-3 - CESTNÝ MOST	nie	rieky
A0310100	ČEČEJOVSKÝ POTOK - ČEČEJOVCE POD (MOST)	áno	rieky
A034000D	IDA - ÚSTIE	áno	rieky
A0340200	KONOTOPA - JANÍK	áno	rieky
A0520000	STARÁ BODVA - CESTNÝ MOST ŽARNOV - TURŇA NAD	áno	rieky
A053000D	TURŇA - ÚSTIE	áno	rieky
A053010D	BODVA - HOŠŤOVCE (HIDVÉGARDÓ)	áno	rieky
B0060000	MAŤOVSKÝ K. - ÚSTIE	áno	rieky
B0060100	ORTOV - NAD VEĽKÝMI KAPUŠANAMI	áno	rieky
B007010D	UDOČ - ČIČAROVCE	áno	rieky
B0170100	LABOREC - NAD ODBERNÝM OBJEKTOM OcÚ ČERTIŽNÉ	nie	rieky
B0240000	DAŇOVÁ - NAD KRYŠTÁLOVÝM POTOKOM	nie	rieky
B027000D	LABOREC - KRÁSNY BROD	nie	rieky
B056000F	RIEKA - ZLOMY	nie	rieky
B0650000	UDAVA - ÚSTIE	áno	rieky
B067000D	CIROCHA - ÚSTIE	áno	rieky
B0700000	SMOLNÍK - ÚSTIE DO CIROCHY	nie	rieky
B074000D	CIROCHA - PRÍTOK DO VN STARINA	nie	rieky
B074010D	STRUŽNICA - PRÍTOK DO VN STARINA	nie	rieky
B074030D	CIROCHA - VN STARINA - ODTOK Z NÁDRŽE	nie	rieky
B0740700	DARA - PRÍTOK DO VN STARINA	nie	rieky
B0740800	BEREZOVEC - PRÍTOK DO VN STARINA	nie	rieky
B0745200	HRIČOV POTOK - PRÍTOK DO VN STARINY	nie	rieky
B0790100	CHOTINKA NAD STAKČÍNOM	nie	rieky
B0850100	BARNOV POTOK - NAD ZEMPLÍNSKÝMI HÁMRAMI	nie	rieky
B0850200	ČIERNY POTOK - NAD ZEMPLÍNSKÝMI HÁMRAMI	nie	rieky
B0850300	HYBKAŇA - NAD ZEMPLÍNSKÝMI HÁMRAMI	nie	rieky
B086000D	CIROCHA - POD SNINOU	nie	rieky
B1010100	STRÁŽSKY POTOK - STRÁŽSKE	áno	rieky
B107000D	LABOREC - PETROVCE NAD LABORCOM	áno	rieky
B1120000	VYBÚCHANEC - POD VYBÚCHANCOM	nie	rieky
B1160200	LABOREC - NAD VK MICHALOVCE	áno	rieky
B1160400	DUŠA - CESTNÝ MOST MICHALOVCE - TOPOĽANY	áno	rieky
B117000D	ŠÍRAVSKÝ K. - ÚSTIE	áno	rieky
B122000F	JOVSIANSKY POTOK - JOVSA	nie	rieky
B1230000	REMetský POTOK - VYŠNÉ REMETY	nie	rieky
B1280000	SLIEPKOVSKÝ KANÁL - POD SLIEPKOVcami	nie	rieky
B1290100	ČEČEHOVSKÝ KANÁL - CESTNÝ MOST SENNÉ - PAL	áno	rieky
B136000R	ULIČKA - ŠTÁTNA HRANICA	nie	rieky



Kód MM	Odberové miesto	Zraniteľná oblasť	Kategória
B1370000	ZBOJSKÝ POTOK - NAD NOVOU SEDLICOU	nie	rieky
B1380000	RÁZTOKA - NAD ZBOJOM	nie	rieky
B1380100	BYSTRANSKY POTOK - ZBOJ	nie	rieky
B153000R	UBLIANKA - POD UBĽOU	nie	rieky
B1530200	BRUSNÝ POTOK-2 - NAD UBĽOU	nie	rieky
B154000D	UH - PINKOVCE	áno	rieky
B1560000	ŽIAROVNICA - NAD HLIVIŠTIAMI	áno	rieky
B1780100	ZÁCHYTNÝ KANÁL - ZÁHOR	áno	rieky
B1790000	UH - VYSOKÁ NAD UHOM	áno	rieky
B1790100	HRABOVSKÝ KANÁL - NAD VYSOCKÝM DVOROM	áno	rieky
B1820100	HRADENÍCKY KANÁL - ÚSTIE DO ČIERNEJ VODY	áno	rieky
B1910000	HAŽÍNSKY KANÁL - HAŽÍN	nie	rieky
B192000F	OKNA - NAD REMETSKÝMI HÁMRAMI	nie	rieky
B203000D	K. REVIŠTIA-BEŽOVCE - KRISTY	áno	rieky
B2030100	OLŠINSKÝ KANÁL - KRISTY	áno	rieky
B2060200	OKNA - POD SENNÝM, NAD - DOL. STUPŇAMI A RYBNÍKMI	áno	rieky
B2070000	PRIEVLAKA - POD ZEMPLÍNSKOU ŠIROKOU	áno	rieky
B2140100	ČIERNA VODA - 4 - STRETÁVKA - ÚSTIE	áno	rieky
B215020D	LABOREC - IŽKOVCE	áno	rieky
B2270200	DOLNÁ DUŠA - ÚSTIE	áno	rieky
B2270300	MOČIARNY KANÁL - NAD VEĽKÝMI RAŠKOVcami	áno	rieky
B2310000	SLAVKOVSKÝ KANÁL - NAD MALÝMI RAŠKOVcami	áno	rieky
B2400000	BREHOVSKÝ K. - MOST PETRIKOVCE	áno	rieky
B2530000	ONDAVA - NIŽNÝ MIROŠOV	áno	rieky
B2575100	RUSINEC - ÚSTIE	nie	rieky
B2950100	CHOTČIANKA - ÚSTIE	áno	rieky
B297000F	CHOTČIANKA - NAD DRIEČNOU	nie	rieky
B3150000	VISLAVKA - VYŠKOVCE	nie	rieky
B3160000	CHOTČIANKA - NAD STROPKOVOM	áno	rieky
B330000D	ONDAVA - PRÍTOK DO VN DOMAŠA	nie	rieky
B3390100	HRABOVČÍK - VYŠNÝ HRABOVEC	nie	rieky
B342000D	OLKA - ÚSTIE	nie	rieky
B3470000	OLKA - NAD OLKO	nie	rieky
B394000D	ONDAVA - KUČÍN	áno	rieky
B3940100	MAJEROVSKÝ JAROK - HENCOVCE - ÚSTIE DO ONDAVY	áno	rieky
B3990000	RAFAJKA - DLHÉ KLČOVO - ÚSTIE DO ONDAVY	áno	rieky
B4030200	TOPLA - NAD LIVOVO	nie	rieky
B4230000	OLCHOVEC - 2 - ÚSTIE	nie	rieky
B4260000	TOPLA - NAD BARDEJOVOM	nie	rieky
B4280000	KAMENEC - ÚSTIE	nie	rieky
B4300000	SLATVINEC - CESTNÝ MOST	nie	rieky
B4320000	ŠIBSKÁ VODA - KĽUŠOVSKÁ ZÁBAVA	nie	rieky
B4340000	KAMENEC-1 - BECHEROV	nie	rieky
B467000D	TOPLA - MARHAŇ	nie	rieky
B4720200	KOPRIVNIČKA - POD KOPRIVNICOU	nie	rieky
B5150000	HERMANOVSKÝ POTOK - NAD HERMANOVcami N/T	nie	rieky
B5330000	LOMNICA-2 - VECHEC	áno	rieky
B534000D	TOPLA - POD VRANOVOM	áno	rieky
B5340100	TRNAVA-1 - LOMNICA	áno	rieky
B544000D	TOPLA - BOŽČICE	áno	rieky
B5490200	TRHOVIŠTSKÝ POTOK - HOROVCE - ÚSTIE DO ONDAVY	áno	rieky
B5570000	TRNÁVKA - NAD DARGOVOM	nie	rieky



Kód MM	Odberové miesto	Zraniteľná oblasť	Kategória
B561000O	TRNÁVKA-1 - HRIADKY	áno	rieky
B573040O	PRAVOBREŽNÝ KANÁL - TREBIŠOV - ÚSTIE DO ONDAVY	áno	rieky
B575010O	KOPANÝ JAROK - ZEMPLÍNSKE HRADIŠTE	áno	rieky
B593010O	TRNÁVKA - ÚSTIE	áno	rieky
B595000D	ONDAVA - BREHOV	áno	rieky
B601010O	VÝCHODNÝ LELEŠKÝ KANÁL- CESTNÝ MOST, BORZVA	áno	rieky
B607000D	LATORICA - LELES	áno	rieky
B613010O	ZÁPADNÝ LELESKÝ KANÁL - NAD BOĽOM	áno	rieky
B615000D	BODROG - STREDA NAD BODROGOM	áno	rieky
B626000O	SEVERNÝ PLEŠIANSKY KANÁL - POD SVÄTUŠAMI	áno	rieky
B633000O	SEVERNÝ RADSKÝ KANÁL - NAD SOMOTOROM	áno	rieky
B634000D	SOMOTORSKÝ K. - SOMOTOR	áno	rieky
B662010O	ROŇAVA - POD VK MICHAĽANY	áno	rieky
B663000D	ROŇAVA - SLOVENSKÉ NOVÉ MESTO	áno	rieky
C002000O	JAVORINKA-2 - NAD JAVORINOU	nie	rieky
C002010O	ŠIROKÁ DOLINA-ÚSTIE	nie	rieky
C002030F	BIELA VODA 3 - BIELOVODSKÁ DOLINA, ÚPLAZY POD	nie	rieky
C017000O	LIPNÍK - NAD ODB.UŽIT.VODY ČERVENÝ KLÁŠTOR	nie	rieky
C018000D	DUNAJEC - ČERVENÝ KLÁŠTOR	nie	rieky
C018020O	JORDANEC - PRI ČERVENOM KLÁŠTORE	nie	rieky
D002050D	DUNAJ - BRATISLAVA Ľ.B.	áno	rieky
D002051D	DUNAJ - BRATISLAVA STRED	áno	rieky
D002052D	DUNAJ - BRATISLAVA P.B.	áno	rieky
D004000F	VYDRICA - NAD ŽELEZNOU STUDNIČKOU	áno	rieky
D011000D	DUNAJ - RAJKA	nie	rieky
D017000D	DUNAJ - MEDVEĎOV	nie	rieky
D023100N	PATINSKÝ KANÁL - ĎULOV DVOR	áno	rieky
D024000D	ČIČOVSKÉ RAMENO - STARÝ LES	áno	rieky
D027000N	PATINSKÝ KANÁL - PATINCE	áno	rieky
D030000N	KANÁL HOLIARE-VEĽKÉ KOSIHY	áno	rieky
D038002D	HURBANOVSKÝ KANÁL - CHOTÍN	áno	rieky
D040000D	IŽIANSKY KANÁL - IŽA	áno	rieky
D068000D	VOJNICKÝ P. - BÚČ	áno	rieky
D068100D	MODRIANSKY KANÁL, CEST. MOST BÚČ -MOČA	áno	rieky
D082000D	OBIDSKÝ KANÁL - MUŽLA	áno	rieky
D085001D	MOŠONSKÉ RAMENO - ŠTÁTNA HRANICA	áno	rieky
D090100D	PRÍVODNÝ KANÁL GABČÍKOVO - HORNÁ REJDA	nie	rieky
D092001D	PRAVOSTRANNÝ PRIESAČOVÝ KANÁL - ČUNOVO	áno	rieky
H003000O	HORNÁD - NAD BYSTROU	nie	rieky
H003010O	BYSTRÁ - NAD SPIŠSKÝM BYSTRÝM	nie	rieky
H004000O	VERNÁRSKY P. - POD VERNÁROM	nie	rieky
H005000D	HORNÁD - HRANOVNICA	nie	rieky
H005010O	VERNÁRSKY P. - POD HRANOVNICOU	nie	rieky
H006000D	GÁNOVSKÝ P. - ÚSTIE	nie	rieky
H015000O	HORNÁD - HRABUŠICE (MÝTO)	nie	rieky
H015030O	VEĽKÁ BIELA VODA - NAD ODBERNÝM OBJEKTOM VVaK	nie	rieky
H022010O	ČIERNY POTOK - NAD SPIŠSKÝM ŠTVRTKOM	áno	rieky
H028020O	LEVOČSKÝ P. - LEVOČSKÁ DOLINA	áno	rieky
H034000O	ILIAŠOVSKÝ POTOK - HARICHOVCE	nie	rieky
H035000O	LEVOČSKÝ POTOK - NAD LIESKOVANMI	áno	rieky
H038000D	HORNÁD - POD SPIŠSKOU NOVOU VSOU	áno	rieky
H038030D	RUDNIANSKY P. - ÚSTIE	áno	rieky

Kód MM	Odberové miesto	Zraniteľná oblasť	Kategória
H043000O	ZIMNÁ - NAD RUDŇANAMI	nie	rieky
H055000O	KLČOVSKÝ POTOK - KLČOV	nie	rieky
H064000O	BRANISKO - BEHAROVCE	nie	rieky
H074000O	VAVRINCOV P. - POD JABLONOVOM	nie	rieky
H084010O	SLOVINSKÝ P. - NAD SLOVINKAMI	nie	rieky
H084030F	PORÁČSKY P. - NAD CHATOU ČIERNY BOCIAN	nie	rieky
H091000D	HORNÁD - POD KLUKNAVOU	nie	rieky
H094000D	Hnilec - prítok do VN Palcmanská Maša	nie	rieky
H107040O	BYSTRÝ POTOK - ODBER DO SMOLNÍKA	nie	rieky
H107050O	SMOLNÍK - NAD SMOLNÍKOM	nie	rieky
H109000D	SMOLNÍK - ÚSTIE	nie	rieky
H110000D	HNILEC - POD MNÍŠKOM NAD HNILCOM	nie	rieky
H111000O	HRELIKOV - NAD ODBERNÝM OBJEKTOM VVaK	nie	rieky
H111020O	VEĽKÝ HUTNÝ P. - NAD HELCMANOVcami	nie	rieky
H112000O	PERLOVÝ P. - NAD ODBERNÝM OBJEKTOM VVaK	nie	rieky
H112010D	HNILEC - PRÍTOK DO NÁDRŽE RUŽÍN	nie	rieky
H113000O	ŽAKAROVSKÝ P. - NAD ŽAKAROVcami	nie	rieky
H147000O	MALÁ SVINKA - SVINIA	áno	rieky
H163000D	SVINKA - OBIŠOVCE	áno	rieky
H173020O	ČRMEĽ - KOŠICE	áno	rieky
H182000O	MYSLAVSKÝ POTOK - KOŠICE - BARCA	áno	rieky
H187010O	ROVINNÝ P. - POD VYŠNÝMI REPÁŠAMI	nie	rieky
H188020D	TORYSA - POD NIŽNÝMI REPÁŠAMI	nie	rieky
H188030D	OLŠAVICA - ÚSTIE	nie	rieky
H189500D	TORYSA - NAD ODBERNÝM OBJEKTOM TICHÝ POTOK	nie	rieky
H189510O	ŠKAPOVÁ - ÚSTIE	nie	rieky
H189550O	PEKLISKO - LEVOČSKÁ DOLINA	áno	rieky
H191010O	SLAVKOVSKÝ POTOK-2 - ÚSTIE	nie	rieky
H208000O	LIPIANSKY POTOK - LIPANY	nie	rieky
H214000F	ĽUTINKA - NAD MAJDANOM	nie	rieky
H218010O	TORYSA - PEČOVSKÁ NOVÁ VES	áno	rieky
H223030O	JAKUBOVIANSKY POTOK - SABINOV	áno	rieky
H242000O	PASTOVNÍK - NAD ODBERNÝM OBJEKTOM VVS	nie	rieky
H248000O	HRABOVEC-4 - NAD ODBERNÝM OBJEKTOM VVS	nie	rieky
H256000O	TERNIANKA	nie	rieky
H292070O	SEKČOV - POD ŠALGOVICKÝM POTOKOM	áno	rieky
H294000O	SIGORDSKÝ P. - NAD KOKOŠOVcami	áno	rieky
H298010D	TORYSA - KENDICE	áno	rieky
H328000D	TORYSA - KOŠICKÉ OLŠANY	áno	rieky
H337000F	OLŠAVKA - NAD LUČINOU	nie	rieky
H350020O	HERLIANSKY POTOK - ÚSTIE	áno	rieky
H368000O	GARBOVSKÝ POTOK - RÁKOŠ POD KLÚČIAROVSKÝM POTOKOM	nie	rieky
H370000D	OLŠAVA - ÚSTIE	áno	rieky
I002000D	CHOCHOLNÁ - NAD LÁTKAMI	nie	rieky
I002010D	IPEĽ - POLIANKY	nie	rieky
I002500D	IPEĽ - NAD VN MÁLINEC	nie	rieky
I003000D	CHOCHOLNÁ - ÚSTIE DO VN MÁLINEC	nie	rieky
I003500D	SMOLNÁ II - ÚSTIE DO VN MÁLINEC	nie	rieky
I015030D	POLTÁRICA	áno	rieky
I017010D	BANSKÝ POTOK - NAD KATARÍNSKOU HUTOU	nie	rieky
I021010D	BANSKÝ POTOK - BREZNIČKA	áno	rieky
I021020D	IPEĽ - BREZNIČKA	áno	rieky

Kód MM	Odberové miesto	Zraniteľná oblasť	Kategória
I030000D	SUCHÁ - HRNČIARSKA VES NAD	nie	rieky
I035010D	SUCHÁ - OŽĎANY	áno	rieky
I035020D	MAŠTINSKÝ POTOK - NAD VN OŽĎANY	áno	rieky
I039000D	ŠŤAVICA - NAD VN VEĽKÉ DRAVCE	nie	rieky
I039010D	ŠŤAVICA - POD VN VEĽKÉ DRAVCE	nie	rieky
I043000D	SUCHÁ - PRŠA	áno	rieky
I051020D	BELINA - POD ŠIATORSKOU BUKOVINKOU, MOST	nie	rieky
I052010O	BELINA - POD FIĽAKOVOM	áno	rieky
I060300D	TUHÁRSKY POTOK - ÚSTIE	nie	rieky
I064000F	TUHÁRSKY POTOK - NAD STAROU HALIČOU	áno	rieky
I066020D	KRIVÁNSKY POTOK - POD LUČENCOM	nie	rieky
I079010D	KRIVÁNSKY POTOK - VIDINÁ	nie	rieky
I092000D	VELICKÝ POTOK - LEHÔTKA-ĽUBOREČ (CESTNÝ MOST)	nie	rieky
I103000D	MADAČKA - NAD ŠUĽOU	nie	rieky
I109000D	TISOVNÍK - VIESKA	áno	rieky
I112000D	KAKATKA - NAD ZÁVADOU	áno	rieky
I124000D	STARÁ RIEKA - CESTNÝ MOST PÔTOR-HORNÉ STRHÁRE	áno	rieky
I124010D	RAMENO STAREJ RIEKY - NAD PÔTOROM	áno	rieky
I125020D	STARÁ RIEKA - KARLOV	áno	rieky
I126020D	TISOVNÍK - NAD STAROU RIEKOU	áno	rieky
I134010D	GLABUŠOVSKÝ POTOK - KIRŤ	áno	rieky
I150000D	KRTÍŠ - NOVÁ VES	áno	rieky
I160010D	KRTÍŠ - POD ZÁHORSKÝM POTOKOM	nie	rieky
I167010D	ČAHOVSKÝ POTOK - NENINCE	nie	rieky
I172010D	SELIANSKY POTOK - SEĽANY	áno	rieky
I181000Y	KOLÁRSKY KANÁL - KOLÁRE	áno	rieky
I197510D	KRUPINICA - NAD VÚ ZÁBAVA	nie	rieky
I198000D	KRUPINICA - BZOVSÁ LEHÔTKA	nie	rieky
I199500O	KRUPINICA - NAD KRUPINOU	nie	rieky
I200000D	KRUPINICA - PRI VÍČKU	nie	rieky
I200000O	BEBRAVA - ÚSTIE	nie	rieky
I210000D	JALŠOVÍK - NAD HORNÝM BADÍNOM	áno	rieky
I215010D	LITAVA - LACKOV	nie	rieky
I216010D	RIEKA - NAD LITAVOU	nie	rieky
I217000D	LITAVA - POD CEROVOM	nie	rieky
I223010D	VRBOVOK - NAD KOZÍM VRBOVKOM	áno	rieky
I225010D	LITAVA - PLÁŠŤOVCE	áno	rieky
I228510D	KRUPINICA - NAD ŠAHAMI	áno	rieky
I229000D	KAMENEC - PRESEĽANY NAD IPĽOM	áno	rieky
I236000D	ŠTIAVNICA - SVÄTÝ ANTON	nie	rieky
I236010D	ŠTIAVNICA - POD ÚSTÍM ILIJSKÉHO POTOKA	nie	rieky
I243000D	ŠTIAVNICA - POD DOMANÍKMI	áno	rieky
I261000D	LIŠOVSKÝ POTOK - NAD KOSTOLNÝMI MORAVCAMI	áno	rieky
I264000D	VEPEREC - HOKOVCE	áno	rieky
I268000D	ŠTIAVNICA - ÚSTIE	áno	rieky
I271000D	SEMEROVSKÝ POTOK - NAD DOLNÝMI SEMEROVCAMI	áno	rieky
I283000D	IPEĽ - SALKÁ	áno	rieky
M001001D	ZLATNICKÝ POTOK - SKALICA	áno	rieky
M003000D	CHVOJNICA - HOLÍČ	áno	rieky
M003001D	CHVOJNICA - HRTÁNKOVCI	nie	rieky
M007000D	KOVALOVECKÝ POTOK - KOVÁLOVEC	nie	rieky
M015000D	KANÁL TVRDONICE - HOLÍČ - KOPČANY	nie	rieky

Kód MM	Odberové miesto	Zraniteľná oblasť	Kategória
M020002D	KOPČIANSKY KANÁL - HOLÍČ	áno	rieky
M020002O	KYŠTOR - POD HOLÍČOM	áno	rieky
M023001D	UNÍNSKY POTOK - ADAMOV KOPČANY	nie	rieky
M023002D	UNÍNSKY POTOK - RYBNÍK	áno	rieky
M032010D	MYJAVA - POD MYJAVOU	áno	rieky
M039000D	MYJAVA - NAD PRIETRŽOU	nie	rieky
M039000O	DEBERNÍCKY POTOK - PRIETRŽ	nie	rieky
M039000P	DANKÁCKY POTOK - NAD PRIETRŽOU	nie	rieky
M041000D	PRIEPASTNÝ POTOK - PRIEPASNÉ	nie	rieky
M046020D	BREZOVSKÝ POTOK - OSUSKÉ	nie	rieky
M049000D	MYJAVSKÁ RUDAVA - SENICA	áno	rieky
M052000D	TEPLICA - NAD JANÍKOVcami	áno	rieky
M057000D	ROVENSKÝ POTOK - SENICA	áno	rieky
M064000D	PASECKÝ P. - POD RYBKAMI	áno	rieky
M065010D	TEPLICA - POD SENICOU	áno	rieky
M065020D	MYJAVA - NAD ZAÚSTENÍM TEPLICE	áno	rieky
M069000D	KOVÁLOVSKÝ POTOK - KOVÁLOV	áno	rieky
M072000P	OBRÁDZNOVSKÝ POTOK - DOJČ	áno	rieky
M073000P	ŠTEFANOVSKÝ POTOK - NAD ŠTEFANOVOM	áno	rieky
M077000D	STARÁ MYJAVA - NAD ŠAŠTÍNOM STRÁŽE	áno	rieky
M080000D	SMOLINSKÝ POTOK - ČÁRY	áno	rieky
M082000D	MYJAVA - KÚTY	áno	rieky
M082001N	KANÁL KÚTY - BRODSKÉ	áno	rieky
M083000D	MORAVA - BRODSKÉ	áno	rieky
M083100D	BRODŠTIANSKY KANÁL-VNÚTORNÝ-ADAMOVSKÉ RYB. (BRODSKÉ)	áno	rieky
M086002D	HRUDKY- PLAVECKÝ PETER	áno	rieky
M090002D	ROHOŽNÍCKY POTOK - ROHOŽNÍK	áno	rieky
M090021P	VÝVRAT - ROHOŽNÍK	áno	rieky
M090100D	SOLOŠNICKÝ POTOK - SOLOŠNICA NAD	áno	rieky
M092000D	RUDAVA - STUDIENKA	áno	rieky
M095000D	RUDAVA - MALÉ LEVÁRE	áno	rieky
M103001D	MORAVA - MORAVSKÝ SVÄTÝ JÁN	áno	rieky
M103002D	MALOLEVÁRSKY KANÁL - MORAVSKÝ SVÄTÝ JÁN	áno	rieky
M103003D	MALOLEVÁRSKY KANÁL - MALÉ LEVÁRE	áno	rieky
M104003D	POREC - MALÉ LEVÁRE	nie	rieky
M108003D	PERNECKÁ MALINA - PERNEK	nie	rieky
M109002O	MALINA - POD MALACKAMI	áno	rieky
M110000D	JEŽOVKA - POD KOSTOLIŠTOM	áno	rieky
M111000D	MALINA - JAKUBOV	áno	rieky
M112001D	PERNECKÝ POTOK - NAD PERNEKOM	áno	rieky
M113100D	JABLONOVSKÝ POTOK - NAD JABLONOVÝM	nie	rieky
M115000P	OLIVA - LÁB	áno	rieky
M117010D	MALINA - ZOHOR	áno	rieky
M118030O	ZOHORSKÝ KANÁL - ÚSTIE DO MALINY	áno	rieky
M125000D	MARIÁNSKY POTOK - ZÁHORSKÁ BYSTRICA	áno	rieky
M128010O	MLÁKA - NAD ZAÚST. DAŽD. KANALIZÁCIE VW	áno	rieky
M128021D	MORAVA - DEVÍN	áno	rieky
M128040D	MLÁKA - POD DEVÍNSKOU NOVOU VSOU	áno	rieky
M800030D	STUPAVSKÝ POTOK - NAD STUPAVOU	áno	rieky
M900012D	SUCHÝ POTOK NAD ČOV - LOZORNO	áno	rieky
N388000D	NITRA - NAD KĽAČNOM	nie	rieky
N390000D	TUŽINA - NAD TUŽINOU, VODÁRENSKÝ TOK	nie	rieky

Kód MM	Odberové miesto	Zraniteľná oblasť	Kategória
N390000F	TUŽINA - TUŽINA NAD	nie	rieky
N393000D	NITRA - NEDOŽERY	áno	rieky
N394000D	PORUBSKÝ POTOK - PORUBA	nie	rieky
N397510D	HANDLOVKA - PRIEVIDZA NAD	nie	rieky
N397520O	MOŠTENICA - ÚSTIE	nie	rieky
N399500D	NITRA - OPATOVCE NAD NITROU	áno	rieky
N404500D	HANDLOVKA - VEĽKÁ ČAUSA	nie	rieky
N405511D	HANDLOVKA - NAD HANDLOVOU	nie	rieky
N408500D	CIGLIANKA - SEBEDRAŽIE	nie	rieky
N410510D	HANDLOVKA - KOŠ	áno	rieky
N411000D	TREBIANKA - ŠUTOVCE	nie	rieky
N412500D	LEHOTSÝ POTOK - NAD LEHOTOU POD VTÁČNIKOM	nie	rieky
N414000D	NITRA - NAD NOVÁKMI	nie	rieky
N414010D	NOVÁKY	nie	rieky
N414015D	LEHOTSÝ POTOK - LEHOTA POD VTÁČNIKOM	nie	rieky
N416000D	NITRA - CHALMOVÁ	áno	rieky
N418000D	ČERENIANSKY POTOK - MOST NA VOLFOVE ŠTÁLE	nie	rieky
N419000D	OSLIANSKY POTOK - MOST NA LOMY	nie	rieky
N421000D	KOLAČNIANSKY POTOK - NAD VN KOLAČNO	áno	rieky
N424000D	NITRICA - VALASKÁ BELÁ	nie	rieky
N427001D	NITRICA - LIEŠTANY	nie	rieky
N439010D	NITRICA - PARTIZÁNSKE	áno	rieky
N444010F	VYČOMA - HORÁREŇ SLIAČE	áno	rieky
N444510D	HRADSKÝ POTOK - JANOVA VES NAD	áno	rieky
N445000D	VYČOMA - KLÁTOVA NOVÁ VES	áno	rieky
N447000D	BEBRAVA - ŠÍPKOV	nie	rieky
N450000D	BEBRAVA - PODLUŽANY	áno	rieky
N451010D	MACHNÁČ - MOTEŠICE	nie	rieky
N454500D	MACHNÁČ - VLČKOVO	áno	rieky
N457000D	RADIŠA - BÁNOVCE NAD BEBRAVOU	áno	rieky
N457003D	BEBRAVA - BÁNOVCE NAD BEBRAVOU	áno	rieky
N460000D	SVINNICA - SVINNÁ	nie	rieky
N463500D	HRADNIANSKY POTOK - VEĽKÁ HRADNÁ	nie	rieky
N467500F	RADIŠA - KŠINNÁ - OSADA STAVANIE	nie	rieky
N473500D	HALÁČOVKA - PEČENANY	áno	rieky
N482500D	HYDINA - NEDAŠOVCE	nie	rieky
N487500D	BEBRAVA - KRUSOVCE	áno	rieky
N489000D	DRSŇA - KRŇČA	nie	rieky
N491005D	ŽELEZNICA - PRAŠICE	áno	rieky
N491510D	SLIVNICA - JACOVCE	áno	rieky
N495000D	CHOTINA - TOPOĽČANY	áno	rieky
N496510D	LIŠŇA - NAD SOLČANMI	áno	rieky
N497000D	NITRA - NITRIANSKA STREDA	áno	rieky
N498000D	BOJNIANKA - NAD BOJNOU	nie	rieky
N498010D	HRADNÝ POTOK - HRADNÁ DOLINA	nie	rieky
N499500D	BOJNIANKA - URMINCE	áno	rieky
N500500D	BOJNIANKA - CHRABRANY	áno	rieky
N503000D	ZĽAVSKÝ POTOK - NEMČICE	áno	rieky
N504500D	DUBNICA - NAD SÚLOVCAMI, BETLEHEM	áno	rieky
N508510D	CHRABRIANSKY KANÁL - DVORANY NAD NITROU	nie	rieky
N510010D	LEFANTOVSKÝ POTOK - HORNÉ LEFANTOVCE	áno	rieky
N511510D	HUNTÁK - PODHORANY	áno	rieky

Kód MM	Odberové miesto	Zraniteľná oblasť	Kategória
N515520D	BLATNICA - BEHYNCE	áno	rieky
N517010D	CEROVÝ POTOK - VEĽKÉ RIPŇANY	áno	rieky
N517500D	RADOŠINKA - MALÉ RIPŇANY	áno	rieky
N517510D	HLAVINKA - MALÉ RIPŇANY	áno	rieky
N519000D	HLAVINKA - KRTOVCE	áno	rieky
N521510D	MERAŠICKÝ POTOK - DOLNÉ OTROKOVCE	áno	rieky
N524500D	TRHOVIŠTSKÝ POTOK - DOLNÉ TRHOVIŠTE	áno	rieky
N529000D	RADOŠINKA - ČAB	áno	rieky
N531000D	ANDAČ - ALEKŠINCE	áno	rieky
N532000D	BLATINA - LUKÁČOVCE	áno	rieky
N535500D	PERKOVSKÝ POTOK - HRUBOŇOVO	nie	rieky
N537500D	RADOŠINKA - ZBEHY	áno	rieky
N539000D	DOBROTKA - DRÁŽOVCE	áno	rieky
N541010D	KADAŇ - GOLIANOVO	áno	rieky
N541520D	SELENEC - SELENEC	áno	rieky
N543510D	JANÍKOVSKÝ KANÁL - JANÍKOVCE	áno	rieky
N544500D	NITRA - ČECHYNCE	áno	rieky
N546010D	PANIANSKY POTOK - PAŇA	áno	rieky
N550000F	ŽITAVICA-ÚSTIE	nie	rieky
N552000D	ŽITAVA - NAD OBYCAMI	nie	rieky
N553510D	HOSTIANSKY POTOK - ZLATÉ MORAVCE	áno	rieky
N553520D	STRÁŇKA - ZLATÉ MORAVCE	áno	rieky
N553530D	PELÚSOK - ZLATÉ MORAVCE	áno	rieky
N554001O	ŽITAVA - NAD ČOV ZLATÉ MORAVCE	áno	rieky
N554500F	HOSTIANSKY POTOK - HOSTIE NAD	áno	rieky
N555510D	LEVEŠ - TOPOĽČIANKY	áno	rieky
N556001D	JARKY - NAD ŽIKAVOU	áno	rieky
N556010D	JARKY - DLHÉ DIELY	áno	rieky
N558500D	STRÁŇKA - MANKOVCE	áno	rieky
N559000D	ŽITAVA - TESÁRSKE MLYŇANY	áno	rieky
N561500D	SĽAŽIANSKY POTOK - SĽAŽANY	áno	rieky
N563000O	DREVENICA - NOVÁ VES NAD ŽITAVOU	áno	rieky
N563500D	DREVENICA - KOSTOĽANY POD TRÍBEČOM	nie	rieky
N564500D	JELENSKÝ POTOK 2 - JELENEC	áno	rieky
N567000D	BOCEGAJ - BARATSKO	áno	rieky
N569500D	ŠIROČINA - ČIERNE KĽAČANY	áno	rieky
N569510D	BOČOVKA - ČIERNE KĽAČANY	áno	rieky
N571500D	ROHOŽNÍCKY POTOK - NEMČIŇANY	áno	rieky
N573000D	ŠIROČINA - TAJNÁ	áno	rieky
N573510O	HOSŤOVSKÝ POTOK - VRÁBLE	áno	rieky
N573520O	KOVÁČOVSKÝ POTOK - VRÁBLE	áno	rieky
N574000D	TELÍNSKY POTOK - MOCHOVCE POD MOSTOM	áno	rieky
N574515D	TELÍNSKY POTOK - ČIFÁRE	áno	rieky
N575210D	TELÍNSKY POTOK - VRÁBLE	áno	rieky
N577000D	HOSŤOVSKÝ POTOK - VEĽKÉ CHYNDICE	áno	rieky
N578000D	BABINDOLSKÝ POTOK - BABINDOL	áno	rieky
N579010D	LÚŽTEK - DYČKA	áno	rieky
N580000D	ŽITAVA - LÚČNICA	áno	rieky
N585500D	BEŠIANSKY POTOK - BEŠA	áno	rieky
N587000D	LISKA - BELEK	áno	rieky
N588000D	TRÁVNICKÝ POTOK - TRÁVNICA	áno	rieky
N589500O	LISKA - HUL	áno	rieky



Kód MM	Odberové miesto	Zraniteľná oblasť	Kategória
N589510D	ŽITAVA - HUL	áno	rieky
N590011D	CHRENOVKA - DOLNÝ OHAJ	nie	rieky
N598520D	MALÁ NITRA - POD ŠURANMI	áno	rieky
N598523N	STARÁ NITRA - POD MARTOVcami	áno	rieky
N598554D	PRÍBETSKÝ KANÁL - NAD BAJČOM	áno	rieky
N598555D	MARTOVSKÝ KANÁL - MARTOVCE	áno	rieky
N761500D	DLHÝ KANÁL - MOČENOK	áno	rieky
N768000D	CABAJSKÝ POTOK - POĽNÝ KESOV, NAD	áno	rieky
N768500D	TVRDOŠOVSKÝ POTOK - RASTISLAVICE, NAD MOSTOM	áno	rieky
N773000D	DLHÝ KANÁL - PALÁRIKOV	áno	rieky
N773010D	KOMOČSKÝ KANÁL - POD PALÁRIKOVOM	áno	rieky
N774000D	DLHÝ KANÁL - ANDOVCE	áno	rieky
N775500D	NITRA - KOMOČA	áno	rieky
P003000D	ĽADOVÝ P. - ÚSTIE DO POPRADSKÉHO PLESA	nie	rieky
P003020D	MLYNICA - NAD ŠTRBSKÝM PLECOM	nie	rieky
P003080D	POPRAD - NAD ODBER.OBJ. PVS	nie	rieky
P006010D	LOPUŠNÁ 2 - NAD PRÍTKOM JAŠKOVCA	nie	rieky
P008040D	POPRAD - NAD MLYNICOU	nie	rieky
P012020D	HROMADNÁ VODA - NAD NOVOU POLIANKOU	nie	rieky
P012030D	VELICKÝ POTOK - NAD CESTOU SLOBODY	nie	rieky
P021010D	SLAVKOVSKÝ P. - POD TATRANSKÝMI ZRUBMI	nie	rieky
P022000D	ŠTIAVNIK-2 - NAD SMOKOVcami	nie	rieky
P028500F	STUDENÝ P. - NAD CESTOU SLOBODY	nie	rieky
P032020D	POPRAD - VEĽKÁ LOMNICA	nie	rieky
P033020D	ŽAKOVSKÝ POTOK - HUNCOVCE	nie	rieky
P040010D	VRBOVSKÉ RYBNÍKY NAD	nie	rieky
P042050D	POPRAD - POD VK KEŽMAROK	nie	rieky
P047520D	ZELENÝ POTOK - POD BRNČALOVOU CHATOU	nie	rieky
P047530D	KEŽMARSKÁ BIELA VODA	nie	rieky
P048000D	KEŽMAR.BIELA VODA - NAD MLYNČEKAMI	nie	rieky
P053000D	BIELA - BUŠOVCE - ÚSTIE DO POPRADU	nie	rieky
P065000D	LOMNICKÝ POTOK - NAD ODBER.OBJ. VVS	nie	rieky
P067000D	POPRAD - NAD NIŽNÝMI RUŽBACHAMI	nie	rieky
P069000D	POPRAD - HNIEZDNE	nie	rieky
P069010D	VEĽKÝ LIPNÍK - ÚSTIE	nie	rieky
P069020D	KAMIENKA - HNIEZDNE	nie	rieky
P075000D	JAKUBIANKA - NAD JAKUBANAMI	nie	rieky
P079000D	POPRAD - CHMEĽNICA	nie	rieky
P095010D	POPRAD - LELUCHÓW	nie	rieky
R004000F	HRON - ČERVENÁ SKALA NAD	nie	rieky
R013010D	VEĽKÝ POTOK 1 - ZÁVADKA NAD HRONOM NAD	nie	rieky
R013020D	HRONEC - NAD ZÁVADKOU NAD HRONOM	nie	rieky
R014000D	HRON - POLOMKA	nie	rieky
R028000D	HRON - VALASKÁ	nie	rieky
R029000D	ČIERNY POTOK - ČIERNY BALOG	nie	rieky
R029010D	ČIERNY HRON - NAD DOBROČOM	nie	rieky
R036020D	ČIERNY HRON - HRONEC NAD OSRBLIANKOU	nie	rieky
R038500D	BYSTRJANKA - NAD TÁĽMI	nie	rieky
R041010F	VAJSKOVSKÝ POTOK - POD CHATOU DVE VODY	nie	rieky
R042000D	VAJSKOVSKÝ POTOK - ÚSTIE	nie	rieky
R048000D	HRON - NEMECKÁ	nie	rieky
R050000D	BRUSNIANKA - ÚSTIE	nie	rieky



Kód MM	Odberové miesto	Zraniteľná oblasť	Kategória
R056000D	HUTNÁ - NAD ĽUBIETOVOU (PÍLA)	nie	rieky
R058010D	MOŠTENICKÝ POTOK - ÚSTIE	nie	rieky
R064000D	HRON - ŠALKOVÁ	nie	rieky
R072010D	HARMANEC - ÚSTIE DO BYSTRICE	nie	rieky
R074000F	BYSTRICA - NAD DOLNÝM HARMANCOM	nie	rieky
R095010D	HRON - BANSKÁ BYSTRICA	nie	rieky
R095020D	BYSTRICA - BANSKÁ BYSTRICA	nie	rieky
R111010D	VLČÍ POTOK - PRI SIELNICI	áno	rieky
R113020D	SLATINA 1 - ZVOLEN	áno	rieky
R116010D	SLATINA - PRÍTOK VN HRIŇOVÁ	nie	rieky
R116020D	HUKAVA - PRÍTOK DO VN HRIŇOVÁ (R000070F)	nie	rieky
R116035D	SLATINA - POD VN HRIŇOVÁ	nie	rieky
R116040D	SLATINA - HRIŇOVÁ NAD MLIEKÁRŇOU	nie	rieky
R116060D	SLATINA - HRIŇOVÁ POD MLIEKÁRŇOU	nie	rieky
R121000D	ĽUBICA - NAD VÍGLAŠSKOU HUTOU-KALINKOU	áno	rieky
R127000D	SLATINA - PSTRUŠA	áno	rieky
R127010D	KOCANSKÝ POTOK - PSTRUŠA	áno	rieky
R130000D	SLATINA - NAD VN MÔŤOVÁ	áno	rieky
R145000D	ZOLNÁ - NAD ZOLNOU	áno	rieky
R146010D	ZOLNÁ - ÚSTIE	áno	rieky
R151010D	NERESNICA - POD BREZINAMI	nie	rieky
R153500D	SLATINA - ÚSTIE	áno	rieky
R156000D	HRON - BUDČA	áno	rieky
R176010D	SKALKÁ - NAD KREMNICOU	nie	rieky
R177000O	SMREČNÍK - NAD ÚV	nie	rieky
R177010D	KREMnický POTOK - KREMnica, POD	nie	rieky
R185000D	HRON - ŽIAR NAD HRONOM	nie	rieky
R191000D	KOPERNICA - NAD KOPERNICOU	nie	rieky
R191020D	KOPERNICA - POD KOPERNICOU	áno	rieky
R199000D	ZÁKRUTY - DOLNÁ TRNÁVKA	nie	rieky
R206000O	PROCHOTSKÝ POTOK - NAD ÚV	nie	rieky
R210000D	VYHNIANSKY POTOK - ROZGRUND - HLADINA	nie	rieky
R212000D	VYHNIANSKY POTOK - ÚSTIE	nie	rieky
R216000F	POKUTSKÝ POTOK - POD ŽLIABKOM V HLBOKEJ DOLINE	nie	rieky
R228000D	HODRUŠSKÝ POTOK - POD DOLNÝMI HÁMRAMI	nie	rieky
R232000D	HRON - BREHY	áno	rieky
R233000O	STAROHUTSKÝ POTOK - NAD ÚV	áno	rieky
R236000D	TEKOVSKÝ POTOK - NAD TEKOVSKÝMI NEMCAMI	áno	rieky
R242000D	HRON - KOZÁROVCE	áno	rieky
R242020D	ČARADICKÝ POTOK - KOZÁROVCE, POD VN KOZÁROVCE	áno	rieky
R246000D	MALOKOZMÁLOVSKÝ POTOK - NAD NOVÝM TEKOVOM	áno	rieky
R246020D	ULIČKA - NOVÝ TEKOV	áno	rieky
R256000F	PODLUŽIANKA - POD OSTRÝM VRCHOM	áno	rieky
R258010D	GONDOVSKÝ POTOK - SVÄTÝ KRÍŽ	áno	rieky
R260000D	ČAJKOVSKÝ POTOK - ČAJKOV NAD	áno	rieky
R262010D	RYBNÍCKY POTOK - CESTNÝ MOST ČAJKOV-RYBNÍK	áno	rieky
R265000D	STAROTEKOVSKÝ KANÁL - CESTNÝ MOST LV - DOLNÁ SEČ	áno	rieky
R266000D	STARÁ PODLUŽIANKA - STARÝ HRÁDOK	áno	rieky
R267000D	PODLUŽIANKA - VYŠNÉ NAD HRONOM	áno	rieky
R282000D	JABLOŇOVKA - NAD JABLOŇOVCAMI	áno	rieky
R287000D	DEVIČIANSKY POTOK - NAD KMEŤOVCAMI	nie	rieky
R295010D	ČANKOVSKÝ POTOK - ČANKOV	áno	rieky

Kód MM	Odberové miesto	Zraniteľná oblasť	Kategória
R296510D	SIKENICA - ÚSTIE	áno	rieky
R302010D	MALIANKA - VEĽKÝ DVOR	áno	rieky
R309010D	LUŽIANKA - HRONOVCE	áno	rieky
R311010D	NÝRICA - POHRONSKÝ RUSKOV	áno	rieky
R330000D	SIKENICA - POD MÝTNymi LUDANAMI	áno	rieky
R330000Y	PEREC - HONTIANSKA VRBICA	áno	rieky
R365010D	HRON - KAMENICA NAD HRONOM	áno	rieky
S004010D	SLANÁ - VLACHOVO NAD ÚSTÍM DOBŠINSKÉHO POTOKA	nie	rieky
S009000D	SÚĽOVSKÝ POTOK - NAD ÚV	nie	rieky
S009010D	SÚĽOVSKÝ POTOK - ÚSTIE	nie	rieky
S010000D	BETLIARSKÝ POTOK - NAD BETLIAROM	nie	rieky
S011000D	SLANÁ - NAD ROŽŇAVOU (NADABULA)	nie	rieky
S013010D	ROŽŇAVSKÝ POTOK - ÚSTIE	nie	rieky
S013020D	SLANÁ - NAD ROŽŇAVOU, POD VYÚSTENÍM BANE MÁRIA	nie	rieky
S017010D	SLANÁ - POD ROŽŇAVOU	áno	rieky
S024010D	KRÁSNOHORSKÝ POTOK - POD KRÁSNOHORSKÝM PODHRADÍM	nie	rieky
S032000D	ŽIDLOVSKÝ POTOK - VODÁRENSKÝ ÚSEK TOKU	áno	rieky
S042000D	ŠTÍTNIK - ŠTÍTNIK, NAD ŽST.	áno	rieky
S048020D	ŠTÍTNIK - ÚSTIE	nie	rieky
S055000D	MURÁŇ - BRETKA	áno	rieky
S061030D	MURÁŇ - NAD REVÚCOU	nie	rieky
S072000D	MURÁŇ - JELŠAVSKÁ TEPLICA	áno	rieky
S085000D	ČINČA - STARŇA	áno	rieky
S108000D	RAŠICKÝ POTOK - LEVKUŠKA	nie	rieky
S109000Y	TURIEC - SKEREŠOVO	áno	rieky
S114000D	TURIEC - BEHYNCE	áno	rieky
S123000D	KALOŠA - ÚSTIE	áno	rieky
S131010R	SLANÁ - SAJÓPUSPOKI	áno	rieky
S143000F	RIMAVA 1 - NAD HAČAVOU	nie	rieky
S144010D	KLENOVSKÁ RIMAVA - PRÍTOK DO VN KLENOVEC	nie	rieky
S145000D	RIMAVA - POD HAČAVOU	nie	rieky
S147000D	RIMAVA - RIMAVSKÉ BREZOVO	nie	rieky
S154000D	KOKAVKA - KOKAVA NAD RIMAVICOU	nie	rieky
S155000D	RIMAVICA - LEHOTA NAD RIMAVICOU	nie	rieky
S187000D	RIMAVA - RIMAVSKÉ JANOVCE	áno	rieky
S190000D	KATÍNSKY KANÁL - JESENSKÉ, NAD	áno	rieky
S191000D	GORTVA - ÚSTIE	áno	rieky
S236010D	STRIEŽOVSKÝ POTOK - PRI HRUŠOVE	áno	rieky
S238000D	BLH - DRIENČANY	áno	rieky
S248000D	PAPČA - ÚSTIE POD TEPLÝM VRCHOM	áno	rieky
S269000D	BLH - ÚSTIE	nie	rieky
S272010D	TEŠKA - ÚSTIE	áno	rieky
S273000D	RIMAVA - VLKYŇA	áno	rieky
T617000D	TISA - MALÉ TRAKANY	áno	rieky
V000520D	ŽDIARSKY POTOK - LIPTOVSKÁ TEPLIČKA	nie	rieky
V001510D	BIELY VÁH - VAŽEC	nie	rieky
V001515D	BIELY VÁH - VÝCHODNÁ	nie	rieky
V002510D	ČIERNY VÁH - NAD NÁDRŽOU ČIERNY VÁH	nie	rieky
V002520D	IPOLTICA - NAD OSADOU ČIERNY VÁH	nie	rieky
V002540D	VÁH - NAD LIPTOVSKÝM HRÁDKOM	áno	rieky
V003500D	BOCA - NOVÁ BOCA	nie	rieky
V005510F	RAČKOVÁ - PRIBYLINA	nie	rieky

Kód MM	Odberové miesto	Zraniteľná oblasť	Kategória
V0055300	KAMENISTÝ POTOK - KAMENISTÁ DOLINA	nie	rieky
V007020D	BELÁ - LIPTOVSKÝ HRÁDOK	áno	rieky
V009510F	ŠTIAVNICA - JÁNSKA DOLINA	nie	rieky
V010010D	ŠTIAVNICA - LIPTOVSKÝ JÁN	nie	rieky
V017000D	DEMÄNOVKA - NAD DEMÄNOVOU	áno	rieky
V017010D	ZADNÁ VODA - DEMÄNOVSKÁ DOLINA - VOD. TOK	nie	rieky
V017030D	PRIEČNY POTOK - ÚSTIE	nie	rieky
V017040D	OTUPIANKA - ÚSTIE	nie	rieky
V018000D	DEMÄNOVKA - NAD DEMÄNOVOU - VODÁRENSKÝ TOK	áno	rieky
V019510D	DEMÄNOVKA - LIPTOVSKÝ MIKULÁŠ	áno	rieky
V028000D	KVAČIANKA - NAD HUTMI	nie	rieky
V029000D	KVAČIANKA - NAD LIPTOVSKOU SIELNICOU	nie	rieky
V029500D	PROSEČNIANKA - NAD PROSIEKOM	nie	rieky
V034500D	DÚBRAVKA - FIAČICE	nie	rieky
V036000D	KĽAČIANKA - ĽUBELA	nie	rieky
V039500D	ĽUPČIANKA - PARTIZÁNSKA ĽUPČA	nie	rieky
V044000D	SLIAČANKA - STREDNÝ SLIAČ NAD, CESTNÝ MOST	nie	rieky
V045000D	VÁH - LISKOVÁ	nie	rieky
V047510D	LOPUŠNÁ - LIPTOVSKÉ REVÚCE	nie	rieky
V050000D	BIELY POTOK, NAD	nie	rieky
V052000D	LIKAVKA - NAD LIKAVKOU	nie	rieky
V052530D	REVÚCA - RUŽOMBEROK	nie	rieky
V055000D	ĽUBOCHNIANKA - VODÁRENSKÝ TOK	nie	rieky
V055010D	VÁH - HUBOVÁ	nie	rieky
V056510D	RIEČKA - VODÁRENSKÝ TOK	nie	rieky
V058000D	MÚTŇANKA - NAD MÚTNYM - VODÁRENSKÝ TOK	nie	rieky
V063500D	ORAVSKÁ POLHORA, NAD	nie	rieky
V065000D	POLHORANKA - ZUBROHLAVA	áno	rieky
V066500D	JELEŠNÁ - ŠTÁTNA HRANICA	nie	rieky
V071520D	ORAVICA - ÚSTIE (TVRDOŠÍN)	nie	rieky
V074010D	STUDENÝ POTOK - NAD ZVEROVKOU	nie	rieky
V080510D	HOMOLKA - POD SKLÁDKOU ODPADOV ŠIROKÁ	nie	rieky
V082510D	NOVÁ RIEKA - VODÁRENSKÝ TOK	nie	rieky
V092000D	PÁRNICA	áno	rieky
V092010D	ZÁZRIVKA - NAD PÁRNICOU	áno	rieky
V093500D	BIELA ORAVA - POD LOKCOU	nie	rieky
V095510D	ORAVA - KRAĽOVANY	nie	rieky
V097000D	VÁH - POD KRPEĽANMI	nie	rieky
V099510D	KRPELIANSKY KANÁL - TURANY	nie	rieky
V100510F	BIELY POTOK - 6 - UHLISKO - NAD SUČANMI	nie	rieky
V101000D	TURIEC - HORNÝ TURČEK	nie	rieky
V101010D	JAVOROVEC - HORNÝ TURČEK	nie	rieky
V101020D	KALTWASSER - VODÁRENSKÝ TOK	nie	rieky
V102000D	LACH	nie	rieky
V114500D	TURIEC - MOŠKOVEC	áno	rieky
V120500D	VRÍCA - PREDVRÍCKO POD, CESTNÝ MOST	nie	rieky
V125500D	VALČIANSKY POTOK - NAD VALČOU	nie	rieky
V132010F	VÔDKY - JASENSKÁ DOLINA - BELÁ - DULICE	nie	rieky
V132500D	NECPALSKÝ POTOK - NECPALY NAD, CESTNÝ MOST	nie	rieky
V135000D	TURIEC - NAD MARTINOM	áno	rieky
V135002D	TURIEC - MARTIN	áno	rieky
V135010D	PIVOVARSKÝ POTOK - VODÁRENSKÝ TOK	áno	rieky

Kód MM	Odberové miesto	Zraniteľná oblasť	Kategória
V140520D	TURIEC - MARTIN - VRÚTKY	áno	rieky
V140530D	ZÁZRIVÁ - LOPUŠNÁ DOLINA	áno	rieky
V140535D	ZÁZRIVÁ - VRÚTKY	áno	rieky
V142000D	VÁH - NEZBUDSKÁ LÚČKA, MOST	áno	rieky
V143000D	VARÍNKA - STARÁ DOLINA	nie	rieky
V143010F	GADERSKÝ POTOK - ÚSTIE - NAD VRÁTNOU DOLINOU	nie	rieky
V146500D	VÁH - DUBNÁ SKALA	áno	rieky
V146520D	VARÍNKA - VARÍN	nie	rieky
V153010D	KYSUCA MAKOV	nie	rieky
V153500D	KYSUCA - VYSOKÁ NAD KYSUCOU	nie	rieky
V160000D	KYSUCA - RAKOVÁ	nie	rieky
V161010D	STANKOVSKÝ POTOK - ČIERNE - VODÁRENSKÝ TOK	nie	rieky
V161500D	ŠLAHOROV POTOK - SVRČINOVEC, MOST KU KUKLOVCOM	nie	rieky
V162000D	MILOŠOVSKÝ POTOK - NAD PRIVAROVcami, MOST MEGONKY	nie	rieky
V162505O	KYSUCA - POD ČADCOU	nie	rieky
V162510D	ČIERŇANKA - ČADCA	nie	rieky
V163500D	OŠČADNICA - OŠČADNICA - VODÁRENSKÝ TOK	nie	rieky
V164000D	BYSTRICA - RIEČNICA - VODÁRENSKÝ TOK	nie	rieky
V164500D	HARVELKA - VODÁRENSKÝ TOK	nie	rieky
V165010D	STAŇOV POTOK - ÚSTIE - VODÁRENSKÝ TOK	nie	rieky
V165530D	BYSTRICA - POD NÁDRŽOU NOVÁ BYSTRICA	nie	rieky
V167510D	KLUBINSKÝ POTOK - KLUBINA - VODÁRENSKÝ TOK	nie	rieky
V168500D	KYSUCA - KRÁSNO NAD KYSUCOU	nie	rieky
V168510O	BYSTRICA - ÚSTIE (KRÁSNO NAD KYSUCOU)	nie	rieky
V180010D	KYSUCA - POVAŽSKÝ CHLMEC	nie	rieky
V181500F	LESNIANKA - NAD RAJECKOU LESNOU	nie	rieky
V182000F	RAJČANKA - ŠUJA NAD	nie	rieky
V183010D	RAJČANKA - NAD RAJCOM	nie	rieky
V186500D	PORUBSKÝ POTOK - KONSKÁ	nie	rieky
V187510D	KUNERADSKÝ POTOK - RAJECKÉ TEPLICE NAD, MOST KONSKÁ	nie	rieky
V193015D	RAJČANKA - NAD LIETAVSKOU LÚČKOU	nie	rieky
V196000D	RAJČANKA - ŽILINA	nie	rieky
V208000D	VÁH - BYTČA	áno	rieky
V208010D	HRIČOVSKÝ KANÁL - BYTČA	áno	rieky
V208500D	PETROVIČKA - NAD PETROVICAMI - VODÁRENSKÝ TOK	nie	rieky
V213500D	ŠTIAVNIK - NAD ŠTIAVNIKOM - VODÁRENSKÝ TOK	nie	rieky
V219000O	VÁH - POVAŽSKÁ TEPLÁ	nie	rieky
V229500D	PAPRADNIANKA - NAD PAPRADNOM - VODÁRENSKÝ TOK	nie	rieky
V231500O	PAPRADNIANKA - PODVAŽIE	áno	rieky
V236510D	NOSICKÝ KANÁL - POD VN NOSICE	áno	rieky
V239500D	LYSKY - LYSÁ POD MAKYTOU, NAD STRELENKOU	nie	rieky
V243501D	BIELA VODA - NAD DOHŇANMI	nie	rieky
V253000D	PRUŽINKA - VISOLAJE	áno	rieky
V258500D	TOVARSKÝ POTOK - NAD ČERVENÝM KAMEŇOM	nie	rieky
V266003D	VLÁRA - HORNÉ SRNIE	nie	rieky
V266010D	VLÁRKA - ÚSTIE	nie	rieky
V267010D	VÁH - POD DUBNICOU	áno	rieky
V268010D	ĽUBORČA - ĽUBORČA	áno	rieky
V275000D	VÁH - OPATOVCE	áno	rieky
V277000D	NOSICKÝ KANÁL - POD DUBNICOU	áno	rieky
V288500O	TEPLIČKA - TRENČIANSKA TEPLÁ	áno	rieky
V290510D	TEPLIČKA - ÚSTIE (TRENČÍN)	áno	rieky

Kód MM	Odberové miesto	Zraniteľná oblasť	Kategória
V292000R	DRIETOMICA - NAD LIPOVCOM	nie	rieky
V292010D	ŽITKOVSKÝ POTOK - NAD LIEŠNOU	nie	rieky
V300000D	KLANEČNICA - ŠANCE	áno	rieky
V300500D	BOŠÁČKA - ŠIANCE, ZA KOŇOVCOM NAD	nie	rieky
V300510D	PREDPOLOMSKÝ POTOK - NAD PREDPOLOMOU, CESTNÝ MOST	nie	rieky
V313000D	MODROVSKÝ POTOK - MODROVÁ NAD	áno	rieky
V325520D	JABLONKA - ČACHTICE	áno	rieky
V326010D	JABLONKA / ČACHTICKÝ KANÁL - HORNÁ STREDA	áno	rieky
V327000D	VÁH - PIEŠŤANY	áno	rieky
V327010D	BISKUPICKÝ KANÁL - PIEŠŤANY	áno	rieky
V328510D	JABLONKA - NAD KRAJNÝM	nie	rieky
V330502O	TRSTIE - STARÁ TURÁ	áno	rieky
V332500D	RUDNÍK - POD KOSTOLNÝM	áno	rieky
V332510D	KOSTOLNÍK - KOSTOLNÉ	áno	rieky
V333000D	DUBOVÁ - BAŠOVCE	áno	rieky
V338000D	DRAHOVSKÝ KANÁL - MADUNICE, POD VE	áno	rieky
V342010D	VÁH - HORNÉ ZELENICE	áno	rieky
V349010D	HOLEŠKA - ÚSTIE, TREBATICE	áno	rieky
V353010D	BOROVSKÝ KANÁL - POD DUBOVANMI	áno	rieky
V354000D	CHTELNIČKA - CHTELNICA	nie	rieky
V355010D	BOROVSKÝ KANÁL - VEĽKÉ KOSTOLANY	áno	rieky
V355020D	CHTELNIČKA - VEĽKÉ KOSTOLANY	áno	rieky
V356510D	MANIVIER - MOST V.KOSTOLANY	áno	rieky
V360000D	DUBOVSKÝ POTOK - HORNÉ DUBOVÉ	áno	rieky
V363000D	HORNÁ BLAVA - BUČANY	áno	rieky
V364000D	HORNÝ DUDVÁH - SILADICE	áno	rieky
V367000D	VÁH - NAD SEREĐOU	áno	rieky
V378010D	VÁH - ŠAĽA	áno	rieky
V378020D	TRNOVEC - NAD ŠAĽOU	áno	rieky
V380000D	VÁH - SELICE	áno	rieky
V383000D	VÁH - VLČANY	áno	rieky
V591100D	STARÁ ŽITAVA - POD MARTOVCAMI	áno	rieky
V645000D	KRUPSKÝ POTOK - HORNÁ KRUPÁ	áno	rieky
V648500D	DOLNÁ BLAVA - ZAVAR	áno	rieky
V649510D	KRIŽOVIANSKY KANÁL - VLČKOVCE	áno	rieky
V652500D	SMOLENICKÝ POTOK - SMOLENICE	áno	rieky
V653500D	TRNÁVKA - BOLERÁZ	áno	rieky
V660000D	PARNÁ - ZELENÉČ	áno	rieky
V662010D	TRNÁVKA - MAJCICHOV	áno	rieky
V664000D	GIDRA - PÍLA	nie	rieky
V664510D	PODHÁJSKY POTOK - DOĽANY	áno	rieky
V667500D	GIDRA - CÍFER	áno	rieky
V671010D	GIDRA - MALÁ MAČA	áno	rieky
V673000D	DOLNÝ DUDVÁH - ČIERNY BROD	áno	rieky
V726510D	ŠÁRD - HORNÉ SALIBY	áno	rieky
V728000D	SALIBSKÝ DUDVÁH - DOLNÉ SALIBY	áno	rieky
V728010D	DERŇA - DOLNÉ SALIBY	áno	rieky
V728500D	SALIBSKÝ DUDVÁH - NAD KRÁĽOVÝM BRODOM	áno	rieky
V734510D	GORAZDOVSKÝ KANÁL - CESTNÝ MOST KAJAL	áno	rieky
V736010D	ŠÁRD - MATÚŠKOVO	áno	rieky
V738000D	HLAVNÝ KOLÁROVSKÝ ODPAD - VEĽKÝ OSTROV	nie	rieky
V739000D	KOLÁROVSKÝ KANÁL - ŽIHÁRE	áno	rieky

Kód MM	Odberové miesto	Zraniteľná oblasť	Kategória
V739001D	KOLÁROVSKÝ KANÁL - CESTNÝ MOST KOLÁROVO-VEĽKÝ OSTROV	nie	rieky
V744500D	VÁH - KOLÁROVO	nie	rieky
V744530N	KANÁL ASÓD-ČERGOV- POD KOLÁROVOM	nie	rieky
V756500N	KOMÁRŇANSKÝ KANÁL - OKOLIČNÁ NA OSTROVE	áno	rieky
V787400D	LÁNDORSKÝ KANÁL - NAD HLINÍKOM	áno	rieky
V787501D	VÁH - KOMÁRNO	áno	rieky
W604000D	MALÝ DUNAJ - PODUNAJSKÉ BISKUPICE	áno	rieky
W606510D	ŠÚRSKY KANÁL - IVANKA PRI DUNAJI	áno	rieky
W607100D	RAČIANSKY POTOK - VAJNORY	áno	rieky
W608502D	BLATINA - POD PEZINKOM	áno	rieky
W609001D	VINIČIANSKY KANÁL - NAD VINIČNÝM	áno	rieky
W624000D	ČIERNA VODA - NAD BERNOLÁKOVOM	nie	rieky
W632500P	STOLIČNÝ POTOK - MODRA	nie	rieky
W642000D	VIŠŤUCKÝ POTOK - POD ČATAJOM	áno	rieky
W644600D	BOLDOG-SLÁDKOVIČOVO (ZIČIHO P.) - PUSTÉ ULANY	áno	rieky
W671400D	STOLIČNÝ POTOK - VEĽKÝ GROB	áno	rieky
W671500D	STOLIČNÝ POTOK - SLÁDKOVIČOVO	áno	rieky
W672500D	ČIERNA VODA - NAD ZAÚSTENÍM DUDVÁHU	áno	rieky
W673000D	ČIERNA VODA - ČIERNA VODA	áno	rieky
W673000O	STARÁ ČIERNA VODA - VOZOKANY	nie	rieky
W673002D	STARÁ ČIERNA VODA - DOLNÝ CHOTÁR	áno	rieky
W679500D	MALÝ DUNAJ - TRSTICE	áno	rieky
W680500D	STARÝ KLÁTOVSKÝ KANÁL - HORNÁ POTÔŇ	áno	rieky
W689010O	KLÁTOVSKÝ KANÁL - DUNAJSKÝ KLÁTOV	áno	rieky
W713000D	KANÁL GABČÍKOVO - TOPOĽNÍKY - KÚTNIKY	áno	rieky
W715000N	BELSKÝ KANÁL - DOLNÝ ŠTÁL	áno	rieky
W722000N	KLATOVSKÉ RAMENO TOPOĽNÍKY	áno	rieky
W723000D	CHOTÁRNY KANÁL - JÁNOŠÍKOVO NA OSTROVE	áno	rieky
W744510D	MALÝ DUNAJ - KOLÁROVO	nie	rieky
A012120O	IDA - VN BUKOVEC - NAD PREVODOM MYSLAVSKÉHO POTOKA	nie	VN
B074020D	CIROCHA - VN STARINA - PRIEHRADNÝ MÚR	nie	VN
B119100O	LABOREC - VN ZEMPLÍNSKA ŠÍRAVA	áno	VN
B336000D	ONDAVA - VN VEĽKÁ DOMAŠA	áno	VN
H096030O	HNILEC - VN PALCMANSKÁ MAŠA - NA ÚROVNI ŽST DEDINKY	nie	VN
H117000O	HORNÁD - VN RUŽÍN PRIEHRADNÝ MÚR	nie	VN
I004410O	VN MÁLINEC 2011 (1. ODBERNÉ MIESTO)	nie	VN
I074410O	VN RUŽINÁ 2011 (1. ODBERNÉ MIESTO)	nie	VN
I116410O	VN ĽUBOREČ 2011 (1. ODBERNÉ MIESTO)	nie	VN
N429500D	NITRICA - VN NITRIANSKE RUDNO (ISU)	nie	VN
R116410O	VN HRIŇOVÁ 2011 (1. ODBERNÉ MIESTO)	nie	VN
R146410O	VN MŤOVÁ 2011 (1. ODBERNÉ MIESTO)	áno	VN
S144410O	VN KLENOVEC 2011 (1. ODBERNÉ MIESTO)	nie	VN
S199110O	VN PETROVCE (1. ODBERNÉ MIESTO)	nie	VN
S242110O	VN TEPLÝ VRCH 2011 (1. ODBERNÉ MIESTO)	áno	VN
V039000D	VÁH - VN LIPTOVSKÁ MARA (ISU)	áno	VN
V071500D	ORAVA - VN ORAVA (ISU)	áno	VN
V101505D	TURIEC - VN TURČEK 1	nie	VN
V165505D	BYSTRICA - VN NOVÁ BYSTRICA - NOVÁ BYSTRICA 1	nie	VN
V327061D	VÁH - VN SĽÁVA (ISU)	áno	VN
V376000D	VÁH - VN KRÁĽOVÁ (ISU)	áno	VN
V665500D	GIDRA - VN BUDMERICE (ISU)	áno	VN

Zdroj: SHMÚ, VÚVH



## Príloha 7 Povrchová voda – vyhodnotenie eutrofizácie za obdobie 2016 – 2018

Kód MM	Odberové miesto	Eutrofizácia	Kategória
A001000F	BODVA - NAD ODBERNÝM OBJEKTOM VVS	N	rieky
A002000D	BODVA - NAD MEDZEVOM	N	rieky
A004000O	ZÁBAVA - NAD ODBERNÝM OBJEKTOM VVS	N	rieky
A004010O	HÁJNY P. - ÚSTIE DO ZÁBAVY	N	rieky
A004020O	OLŠAVA-1 - NAD POPROČOM	N	rieky
A005020O	OLŠAVA-1 - ÚSTIE	E3	rieky
A011000D	IDA - PRÍTOK DO VN BUKOVEC	N	rieky
A012000D	IDA - ODTOK Z NÁDRŽE VN BUKOVEC	N	rieky
A018000O	GOMBOŠKÝ K. - MAKOVISKO	RE	rieky
A021010O	PERÍNSKY KANÁL - NAD NIŽNÝM LÁNCOM	RE	rieky
A026000O	SLANÝ POTOK-3 - CESTNÝ MOST	N	rieky
A031010O	ČEČEJOVSKÝ POTOK - ČEČEJOVCE POD (MOST)	E3	rieky
A034000D	IDA - ÚSTIE	RE	rieky
A034020O	KONOTOPA - JANÍK	E3	rieky
A052000O	STARÁ BODVA - CESTNÝ MOST ŽARNOV - TURŇA NAD	N	rieky
A053000D	TURŇA - ÚSTIE	N	rieky
A053010D	BODVA - HOŠŤOVCE (HIDVÉGARDÓ)	RE	rieky
B006000O	MAŤOVSKÝ K. - ÚSTIE	N	rieky
B006010O	ORTOV - NAD VEĽKÝMI KAPUŠANAMI	N	rieky
B007010D	UDOČ - ČIČAROVCE	RE	rieky
B017010O	LABOREC - NAD ODBERNÝM OBJEKTOM OcÚ ČERTIŽNÉ	N	rieky
B024000O	DAŇOVÁ - NAD KRYŠTÁLOVÝM POTOKOM	N	rieky
B027000D	LABOREC - KRÁSNY BROD	N	rieky
B056000F	RIEKA - ZLOMY	N	rieky
B065000O	UDAVA - ÚSTIE	N	rieky
B067000D	CIROCHA - ÚSTIE	N	rieky
B070000O	SMOLNÍK - ÚSTIE DO CIROCHY	N	rieky
B074000D	CIROCHA - PRÍTOK DO VN STARINA	N	rieky
B074010D	STRUŽNICA - PRÍTOK DO VN STARINA	N	rieky
B074030D	CIROCHA - VN STARINA - ODTOK Z NÁDRŽE	N	rieky
B074070O	DARA - PRÍTOK DO VN STARINA	E3	rieky
B074080O	BEREZOVEC - PRÍTOK DO VN STARINA	N	rieky
B074520O	HRIČOV POTOK - PRÍTOK DO VN STARINY	N	rieky
B079010O	CHOTINKA NAD STAKČÍNOM	N	rieky
B085010O	BARNOV POTOK - NAD ZEMPLÍNSKÝMI HÁMRAMI	N	rieky
B085020O	ČIERNY POTOK - NAD ZEMPLÍNSKÝMI HÁMRAMI	N	rieky
B085030O	HYBKAŇA - NAD ZEMPLÍNSKÝMI HÁMRAMI	N	rieky
B086000D	CIROCHA - POD SNINOU	N	rieky
B101010O	STRÁŽSKÝ POTOK - STRÁŽSKE	E4	rieky
B107000D	LABOREC - PETROVCE NAD LABORCOM	N	rieky
B112000O	VYBÚCHANEC - POD VYBÚCHANCOM	N	rieky
B116020O	LABOREC - NAD VK MICHALOVCE	N	rieky
B116040O	DUŠA - CESTNÝ MOST MICHALOVCE - TOPOĽANY	RE	rieky
B117000D	ŠÍRAVSKÝ K. - ÚSTIE	N	rieky
B122000F	JOVSIANSKY POTOK - JOVSA	N	rieky
B123000O	REMetský POTOK - VYŠNÉ REMETY	E3	rieky
B128000O	SLIEPKOVSKÝ KANÁL - POD SLIEPKOVcami	N	rieky
B129010O	ČEČEHOVSKÝ KANÁL - CESTNÝ MOST SENNÉ - PAL	E3	rieky
B136000R	ULIČKA - ŠTÁTNA HRANICA	N	rieky
B137000O	ZBOJSKÝ POTOK - NAD NOVOU SEDLICOU	N	rieky
B138000O	RÁZTOKA - NAD ZBOJOM	N	rieky



Kód MM	Odberové miesto	Eutrofizácia	Kategória
B1380100	BYSTRIANSKY POTOK - ZBOJ	N	rieky
B153000R	UBLIANKA - POD UBLÔU	N	rieky
B1530200	BRUSNÝ POTOK-2 - NAD UBLÔU	N	rieky
B154000D	UH - PINKOVCE	N	rieky
B1560000	ŽIAROVNICA - NAD HLIVISTIAMI	N	rieky
B1780100	ZÁCHYTNÝ KANÁL - ZÁHOR	E3	rieky
B1790000	UH - VYSOKÁ NAD UHOM	E3	rieky
B1790100	HRABOVSKÝ KANÁL - NAD VYSOCKÝM DVOROM	N	rieky
B1820100	HRADENÍCKÝ KANÁL - ÚSTIE DO ČIERNEJ VODY	E3	rieky
B1910000	HAŽÍNSKY KANÁL - HAŽÍN	RE	rieky
B192000F	OKNA - NAD REMETSKÝMI HÁMRAMI	N	rieky
B203000D	K. REVIŠTIA-BEŽOVCE - KRISTY	N	rieky
B2030100	OLŠINSKÝ KANÁL - KRISTY	RE	rieky
B2060200	OKNA - POD SENNÝM, NAD - DOL. STUPŇAMI A RYBNÍKMI	RE	rieky
B2070000	PRIEVLAKA - POD ZEMPLÍNSKOU ŠIROKOU	RE	rieky
B2140100	ČIERNA VODA - 4 - STRETÁVKA - ÚSTIE	N	rieky
B215020D	LABOREC - IŽKOVCE	E3	rieky
B2270200	DOLNÁ DUŠA - ÚSTIE	N	rieky
B2270300	MOČIARNY KANÁL - NAD VEĽKÝMI RAŠKOVcami	N	rieky
B2310000	SLAVKOVSKÝ KANÁL - NAD MALÝMI RAŠKOVcami	E3	rieky
B2400000	BREHOVSKÝ K. - MOST PETRIKOVCE	RE	rieky
B2530000	ONDAVA - NIŽNÝ MIROŠOV	N	rieky
B2575100	RUSINEC - ÚSTIE	N	rieky
B2950100	CHOTČIANKA - ÚSTIE	N	rieky
B297000F	CHOTČIANKA - NAD DRIEČNOU	N	rieky
B3150000	VISLAVKA - VYŠKOVCE	E3	rieky
B3160000	CHOTČIANKA - NAD STROPKOVOM	N	rieky
B330000D	ONDAVA - PRÍTOK DO VN DOMAŠA	E3	rieky
B3390100	HRABOVČÍK - VYŠNÝ HRABOVEC	N	rieky
B342000D	OLKA - ÚSTIE	N	rieky
B3470000	OLKA - NAD OLKOU	N	rieky
B394000D	ONDAVA - KUČÍN	N	rieky
B3940100	MAJEROVSKÝ JAROK - HENCOVCE - ÚSTIE DO ONDAVY	RE	rieky
B3990000	RAFAJKA - DLHÉ KLČOVO - ÚSTIE DO ONDAVY	RE	rieky
B4030200	TOPLA - NAD LIVOVOU	N	rieky
B4230000	OLCHOVEC - 2 - ÚSTIE	N	rieky
B4260000	TOPLA - NAD BARDEJOVOM	N	rieky
B4280000	KAMENEC - ÚSTIE	N	rieky
B4300000	SLATVINEC - CESTNÝ MOST	N	rieky
B4320000	ŠIBSKÁ VODA - KĽUŠOVSKÁ ZÁBAVA	N	rieky
B4340000	KAMENEC-1 - BECHEROV	E3	rieky
B467000D	TOPLA - MARHAŇ	N	rieky
B4720200	KOPRIVNIČKA - POD KOPRIVNICOU	E3	rieky
B5150000	HERMÁNOVSKÝ POTOK - NAD HERMÁNOVCAMI N/T	N	rieky
B5330000	LOMNICA-2 - VECHEC	N	rieky
B534000D	TOPLA - POD VRÁNOVOM	N	rieky
B5340100	TRNAVA-1 - LOMNICA	E3	rieky
B544000D	TOPLA - BOŽČICE	N	rieky
B5490200	TRHOVIŠTSKÝ POTOK - HOROVCE - ÚSTIE DO ONDAVY	RE	rieky
B5570000	TRNÁVKA - NAD DARGOVOM	N	rieky
B5610000	TRNÁVKA-1 - HRIADKY	RE	rieky
B5730400	PRAVOBREŽNÝ KANÁL - TREBIŠOV - ÚSTIE DO ONDAVY	N	rieky
B5750100	KOPANÝ JAROK - ZEMPLÍNSKE HRADIŠTE	RE	rieky

Kód MM	Odberové miesto	Eutrofizácia	Kategória
B5930100	TRNÁVKA - ÚSTIE	RE	rieky
B595000D	ONDAVA - BREHOV	E3	rieky
B6010100	VÝCHODNÝ LELEŠKÝ KANÁL- CESTNÝ MOST, BORZVA	N	rieky
B607000D	LATORICA - LELES	N	rieky
B6130100	ZÁPADNÝ LELEŠKÝ KANÁL - NAD BOĽOM	RE	rieky
B615000D	BODROG - STREDA NAD BODROGOM	N	rieky
B6260000	SEVERNÝ PLEŠIANSKY KANÁL - POD SVÄTUŠAMI	N	rieky
B6330000	SEVERNÝ RADSKÝ KANÁL - NAD SOMOTOROM	N	rieky
B634000D	SOMOTORSKÝ K. - SOMOTOR	N	rieky
B6620100	ROŇAVA - POD VK MICHAĽANY	N	rieky
B663000D	ROŇAVA - SLOVENSKÉ NOVÉ MESTO	E3	rieky
C0020000	JAVORINKA-2 - NAD JAVORINOU	N	rieky
C0020100	ŠIROKÁ DOLINA-ÚSTIE	N	rieky
C002030F	BIELA VODA 3 - BIELOVODSKÁ DOLINA, ÚPLAZY POD	N	rieky
C0170000	LIPNÍK - NAD ODB.UŽIT.VODY ČERVENÝ KLÁŠTOR	N	rieky
C018000D	DUNAJEC - ČERVENÝ KLÁŠTOR	N	rieky
C0180200	JORDANEC - PRI ČERVENOM KLÁŠTORE	N	rieky
D002050D	DUNAJ - BRATISLAVA Ľ.B.	E3	rieky
D002051D	DUNAJ - BRATISLAVA STRED	N	rieky
D002052D	DUNAJ - BRATISLAVA P.B.	N	rieky
D004000F	VYDRICA - NAD ŽELEZNOU STUDNIČKOU	N	rieky
D011000D	DUNAJ - RAJKA	N	rieky
D017000D	DUNAJ - MEDVEĎOV	N	rieky
D023100N	PATINSKÝ KANÁL - ĎULOV DVOR	N	rieky
D024000D	ČIČOVSKÉ RAMENO - STARÝ LES	N	rieky
D027000N	PATINSKÝ KANÁL - PATINCE	N	rieky
D030000N	KANÁL HOLIARE-VEĽKÉ KOSIHY	N	rieky
D038002D	HURBÁNOVSKÝ KANÁL - CHOTÍN	RE	rieky
D040000D	IŽIANSKY KANÁL - IŽA	N	rieky
D068000D	VOJNICKÝ P. - BÚČ	RE	rieky
D068100D	MODRIANSKY KANÁL, CEST. MOST BÚČ -MOČA	RE	rieky
D082000D	OBIDSKÝ KANÁL - MUŽLA	RE	rieky
D085001D	MOŠONSKÉ RAMENO - ŠTÁTNA HRANICA	N	rieky
D090100D	PRÍVODNÝ KANÁL GABČÍKOVO - HORNÁ REJDA	N	rieky
D092001D	PRAVOSTRANNÝ PRIESAKOVÝ KANÁL - ČUNOVO	N	rieky
H0030000	HORNÁD - NAD BYSTROU	E3	rieky
H0030100	BYSTRÁ - NAD SPIŠSKÝM BYSTRÝM	N	rieky
H0040000	VERNÁRSKY P. - POD VERNÁROM	N	rieky
H005000D	HORNÁD - HRÁNOVNICA	N	rieky
H0050100	VERNÁRSKY P. - POD HRÁNOVNICOU	N	rieky
H006000D	GÁNOVSKÝ P. - ÚSTIE	E3	rieky
H0150000	HORNÁD - HRABUŠICE (MÝTO)	N	rieky
H0150300	VEĽKÁ BIELA VODA - NAD ODBERNÝM OBJEKTOM VVaK	N	rieky
H0220100	ČIERNY POTOK - NAD SPIŠSKÝM ŠTVRTKOM	E3	rieky
H0280200	LEVOČSKÝ P. - LEVOČSKÁ DOLINA	N	rieky
H0340000	ILIAŠOVSKÝ POTOK - HARICHOVCE	E3	rieky
H0350000	LEVOČSKÝ POTOK - NAD LIESKOVANMI	N	rieky
H038000D	HORNÁD - POD SPIŠSKOU NOVOU VSOU	N	rieky
H038030D	RUDNIANSKY P. - ÚSTIE	N	rieky
H0430000	ZIMNÁ - NAD RUDŇANAMI	N	rieky
H0550000	KLČOVSKÝ POTOK - KLČOV	N	rieky
H0640000	BRANISKO - BEHAROVCE	N	rieky
H0740000	VAVRINCOV P. - POD JABLONOVOM	E3	rieky

Kód MM	Odberové miesto	Eutrofizácia	Kategória
H084010O	SLOVINSKÝ P. - NAD SLOVINKAMI	N	rieky
H084030F	PORÁČSKY P. - NAD CHATOU ČIERNY BOCIAN	N	rieky
H091000D	HORNÁD - POD KLUKNAVOU	E3	rieky
H094000D	Hnilec - prítok do VN Palcmanská Maša	N	rieky
H107040O	BYSTRÝ POTOK - ODBER DO SMOLNÍKA	N	rieky
H107050O	SMOLNÍK - NAD SMOLNÍKOM	N	rieky
H109000D	SMOLNÍK - ÚSTIE	N	rieky
H110000D	HNILEC - POD MNÍŠKOM NAD HNILCOM	N	rieky
H111000O	HRELIKOV - NAD ODBERNÝM OBJEKTOM VVaK	N	rieky
H111020O	VEĽKÝ HUTNÝ P. - NAD HELCMÁNOVCAMI	N	rieky
H112000O	PERLOVÝ P. - NAD ODBERNÝM OBJEKTOM VVaK	N	rieky
H112010D	HNILEC - PRÍTOK DO NÁDRŽE RUŽÍN	N	rieky
H113000O	ŽAKAROVSKÝ P. - NAD ŽAKAROVcami	N	rieky
H147000O	MALÁ SVINKA - SVINIA	RE	rieky
H163000D	SVINKA - OBIŠOVCE	N	rieky
H173020O	ČRMEL - KOŠICE	N	rieky
H182000O	MYSLAVSKÝ POTOK - KOŠICE - BARCA	E3	rieky
H187010O	ROVINNÝ P. - POD VYŠNÝMI REPÁŠAMI	N	rieky
H188020D	TORYSA - POD NIŽNÝMI REPÁŠAMI	N	rieky
H188030D	OLŠAVICA - ÚSTIE	N	rieky
H189500D	TORYSA - NAD ODBERNÝM OBJEKTOM TICHÝ POTOK	N	rieky
H189510O	ŠKAPOVÁ - ÚSTIE	N	rieky
H189550O	PEKLISKO - LEVOČSKÁ DOLINA	N	rieky
H191010O	SLAVKOVSKÝ POTOK-2 - ÚSTIE	N	rieky
H208000O	LIPIANSKY POTOK - LIPANY	E3	rieky
H214000F	ĽUTINKA - NAD MAJDÁNOM	N	rieky
H218010O	TORYSA - PEČOVSKÁ NOVÁ VES	N	rieky
H223030O	JAKUBOVIANSKY POTOK - SABINOV	RE	rieky
H242000O	PASTOVNÍK - NAD ODBERNÝM OBJEKTOM VVS	N	rieky
H248000O	HRABOVEC-4 - NAD ODBERNÝM OBJEKTOM VVS	N	rieky
H256000O	TERNIANKA	N	rieky
H292070O	SEKČOV - POD ŠALGOVICKÝM POTOKOM	E3	rieky
H294000O	SIGORDSKÝ P. - NAD KOKOŠOVcami	N	rieky
H298010D	TORYSA - KENDICE	RE	rieky
H328000D	TORYSA - KOŠICKÉ OLŠANY	N	rieky
H337000F	OLŠAVKA - NAD LUČINOU	N	rieky
H350020O	HERLIANSKY POTOK - ÚSTIE	N	rieky
H368000O	GARBOVSKÝ POTOK - RÁKOŠ POD KLÚČIAROVSKÝM POTOKOM	RE	rieky
H370000D	OLŠAVA - ÚSTIE	E3	rieky
I002000D	CHOCHOLNÁ - NAD LÁTKAMI	E3	rieky
I002010D	IPEL - POLIANKY	N	rieky
I002500D	IPEL - NAD VN MÁLINEC	N	rieky
I003000D	CHOCHOLNÁ - ÚSTIE DO VN MÁLINEC	N	rieky
I003500D	SMOLNÁ II - ÚSTIE DO VN MÁLINEC	N	rieky
I015030D	POLTÁRICA	E3	rieky
I017010D	BANSKÝ POTOK - NAD KATARÍNSKOU HUTOU	N	rieky
I021010D	BANSKÝ POTOK - BREZNIČKA	N	rieky
I021020D	IPEL - BREZNIČKA	RE	rieky
I030000D	SUCHÁ - HRNČIARSKA VES NAD	E4	rieky
I035010D	SUCHÁ - OŽĎANY	RE	rieky
I035020D	MAŠTINSKÝ POTOK - NAD VN OŽĎANY	RE	rieky
I039000D	ŠŤAVICA - NAD VN VEĽKÉ DRAVCE	RE	rieky
I039010D	ŠŤAVICA - POD VN VEĽKÉ DRAVCE	E4	rieky

Kód MM	Odberové miesto	Eutrofizácia	Kategória
I043000D	SUCHÁ - PRŠA	E4	rieky
I051020D	BELINA - POD ŠIATORSKOU BUKOVINKOU, MOST	N	rieky
I052010O	BELINA - POD FIĽAKOVOM	RE	rieky
I060300D	TUHÁRSKY POTOK - ÚSTIE	E3	rieky
I064000F	TUHÁRSKY POTOK - NAD STAROU HALIČOU	N	rieky
I066020D	KRIVÁNSKY POTOK - POD LUČENCOM	E3	rieky
I079010D	KRIVÁNSKY POTOK - VIDINÁ	E3	rieky
I092000D	VELICKÝ POTOK - LEHÔTKA-LUBOREČ (CESTNÝ MOST)	N	rieky
I103000D	MADAČKA - NAD ŠUĽOU	N	rieky
I109000D	TISOVNÍK - VIESKA	N	rieky
I112000D	KAKATKA - NAD ZÁVADOU	E3	rieky
I124000D	STARÁ RIEKA - CESTNÝ MOST PÔTOR-HORNÉ STRHÁRE	N	rieky
I124010D	RAMENO STAREJ RIEKY - NAD PÔTOROM	N	rieky
I125020D	STARÁ RIEKA - KARLOV	E3	rieky
I126020D	TISOVNÍK - NAD STAROU RIEKOU	E3	rieky
I134010D	GLABUŠOVSKÝ POTOK - KIRŤ	RE	rieky
I150000D	KRTÍŠ - NOVÁ VES	RE	rieky
I160010D	KRTÍŠ - POD ZÁHORSKÝM POTOKOM	E3	rieky
I167010D	ČAHOVSKÝ POTOK - NENINCE	E3	rieky
I172010D	SELIANSKY POTOK - SEĽANY	RE	rieky
I181000Y	KOLÁRSKY KANÁL - KOLÁRE	RE	rieky
I197510D	KRUPINICA - NAD VÚ ZÁBAVA	N	rieky
I198000D	KRUPINICA - BZOVSÁ LEHÔTKA	N	rieky
I199500O	KRUPINICA - NAD KRUPINOU	N	rieky
I200000D	KRUPINICA - PRI VLČKU	N	rieky
I200000O	BEBRAVA - ÚSTIE	N	rieky
I210000D	JALŠOVÍK - NAD HORNÝM BADÍNOM	N	rieky
I215010D	LITAVA - LACKOV	N	rieky
I216010D	RIEKA - NAD LITAVOU	E3	rieky
I217000D	LITAVA - POD CEROVOM	N	rieky
I223010D	VRBOVOK - NAD KOŽÍM VRBOVKOM	N	rieky
I225010D	LITAVA - PLÁŠŤOVCE	E3	rieky
I228510D	KRUPINICA - NAD ŠAHAMI	N	rieky
I229000D	KAMENEC - PRESEĽANY NAD IPĽOM	E3	rieky
I236000D	ŠTIAVNICA - SVÄTÝ ANTON	E3	rieky
I236010D	ŠTIAVNICA - POD ÚSTÍM ILIJSKÉHO POTOKA	RE	rieky
I243000D	ŠTIAVNICA - POD DOMANÍKMI	N	rieky
I261000D	LIŠOVSKÝ POTOK - NAD KOSTOLNÝMI MORAVCAMI	RE	rieky
I264000D	VEPEREC - HOKOVCE	RE	rieky
I268000D	ŠTIAVNICA - ÚSTIE	N	rieky
I271000D	SEMEROVSKÝ POTOK - NAD DOLNÝMI SEMEROVCAMI	N	rieky
I283000D	IPEĽ - SALKÁ	E3	rieky
M001001D	ZLATNICKÝ POTOK - SKALICA	E3	rieky
M003000D	CHVOJNICA - HOLÍČ	N	rieky
M003001D	CHVOJNICA - HRTÁNKOVCI	N	rieky
M007000D	KOVALOVECKÝ POTOK - KOVÁLOVEC	E3	rieky
M015000D	KANÁL TVRDONICE - HOLÍČ - KOPČANY	RE	rieky
M020002D	KOPČIANSKY KANÁL - HOLÍČ	RE	rieky
M020002O	KYŠTOR - POD HOLÍČOM	E4	rieky
M023001D	UNÍNSKY POTOK - ADAMOV KOPČANY	RE	rieky
M023002D	UNÍNSKY POTOK - RYBNÍK	N	rieky
M032010D	MYJAVA - POD MYJAVOU	E3	rieky
M039000D	MYJAVA - NAD PRIETRŽOU	N	rieky

Kód MM	Odberové miesto	Eutrofizácia	Kategória
M039000O	DEBERNÍCKY POTOK - PRIETRŽ	N	rieky
M039000P	DANKÁCKY POTOK - NAD PRIETRŽOU	N	rieky
M041000D	PRIEPASTNÝ POTOK - PRIEPASNÉ	N	rieky
M046020D	BREZOVSKÝ POTOK - OSUSKÉ	N	rieky
M049000D	MYJAVSKÁ RUDAVA - SENICA	E3	rieky
M052000D	TEPLICA - NAD JANÍKOVcami	N	rieky
M057000D	ROVENSKÝ POTOK - SENICA	N	rieky
M064000D	PASECKÝ P. - POD RYBKAMI	E3	rieky
M065010D	TEPLICA - POD SENICOU	E3	rieky
M065020D	MYJAVA - NAD ZAÚSTENÍM TEPLICE	RE	rieky
M069000D	KOVÁLOVSKÝ POTOK - KOVÁLOV	RE	rieky
M072000P	OBRÁDZNOVSKÝ POTOK - DOJČ	N	rieky
M073000P	ŠTEFÁNOVSKÝ POTOK - NAD ŠTEFÁNOVOM	RE	rieky
M077000D	STARÁ MYJAVA - NAD ŠAŠTÍNOM STRÁŽE	N	rieky
M080000D	SMOLINSKÝ POTOK - ČÁRY	RE	rieky
M082000D	MYJAVA - KÚTY	E3	rieky
M082001N	KANÁL KÚTY - BRODSKÉ	N	rieky
M083000D	MORAVA - BRODSKÉ	E4	rieky
M083100D	BRODŠTIANSKY KANÁL-VNÚTORNÝ-ADAMOVSKÉ RYB. (BRODSKÉ)	N	rieky
M086002D	HRUDKY- PLAVECKÝ PETER	N	rieky
M090002D	ROHOŽNÍCKY POTOK - ROHOŽNÍK	N	rieky
M090021P	VÝVRAT - ROHOŽNÍK	N	rieky
M090100D	SOLOŠNICKÝ POTOK - SOLOŠNICA NAD	N	rieky
M092000D	RUDAVA - STUDIENKA	N	rieky
M095000D	RUDAVA - MALÉ LEVÁRE	E3	rieky
M103001D	MORAVA - MORAVSKÝ SVÄTÝ JÁN	E4	rieky
M103002D	MALOLEVÁRSKY KANÁL - MORAVSKÝ SVÄTÝ JÁN	N	rieky
M103003D	MALOLEVÁRSKY KANÁL - MALÉ LEVÁRE	N	rieky
M104003D	POREC - MALÉ LEVÁRE	N	rieky
M108003D	PERNECKÁ MALINA - PERNEK	N	rieky
M109002O	MALINA - POD MALACKAMI	RE	rieky
M110000D	JEŽOVKA - POD KOSTOLIŠŤOM	E3	rieky
M111000D	MALINA - JAKUBOV	RE	rieky
M112001D	PERNECKÝ POTOK - NAD PERNEKOM	N	rieky
M113100D	JABLONOVSKÝ POTOK - NAD JABLONOVÝM	N	rieky
M115000P	OLIVA - LÁB	RE	rieky
M117010D	MALINA - ZOHOR	E3	rieky
M118030O	ZOHORSKÝ KANÁL - ÚSTIE DO MALINY	N	rieky
M125000D	MARIÁNSKY POTOK - ZÁHORSKÁ BYSTRICA	RE	rieky
M128010O	MLÁKA - NAD ZAÚST. DAŽĎ. KANALIZÁCIE VW	RE	rieky
M128021D	MORAVA - DEVÍN	E3	rieky
M128040D	MLÁKA - POD DEVÍNSKOU NOVOU VSOU	RE	rieky
M800030D	STUPAVSKÝ POTOK - NAD STUPAVOU	N	rieky
M900012D	SUCHÝ POTOK NAD ČOV - LOZORNO	N	rieky
N388000D	NITRA - NAD KĽAČNOM	N	rieky
N390000D	TUŽINA - NAD TUŽINOU, VODÁRENSKÝ TOK	N	rieky
N390000F	TUŽINA - TUŽINA NAD	N	rieky
N393000D	NITRA - NEDOŽERY	N	rieky
N394000D	PORUBSKÝ POTOK - PORUBA	RE	rieky
N397510D	HANDLOVKA - PRIEVIDZA NAD	RE	rieky
N397520O	MOŠTENICA - ÚSTIE	E3	rieky
N399500D	NITRA - OPATOVCE NAD NITROU	N	rieky
N404500D	HANDLOVKA - VEĽKÁ ČAUSA	E3	rieky

Kód MM	Odberové miesto	Eutrofizácia	Kategória
N40511D	HANDLOVKA - NAD HANDLOVOU	E3	rieky
N40850D	CIGLIANKA - SEBEDRAŽIE	RE	rieky
N41051D	HANDLOVKA - KOŠ	RE	rieky
N41100D	TREBIANKA - ŠUTOVCE	N	rieky
N41250D	LEHOTSÝ POTOK - NAD LEHOTOU POD VTÁČNIKOM	E3	rieky
N41400D	NITRA - NAD NOVÁKMI	RE	rieky
N41401D	NOVÁKY	E3	rieky
N414015D	LEHOTSÝ POTOK - LEHOTA POD VTÁČNIKOM	N	rieky
N41600D	NITRA - CHALMOVÁ	E3	rieky
N41800D	ČERENIANSKY POTOK - MOST NA VOLFOVE ŠTÁLE	N	rieky
N41900D	OSLIANSKY POTOK - MOST NA LOMY	N	rieky
N42100D	KOLAČNIANSKY POTOK - NAD VN KOLAČNO	RE	rieky
N42400D	NITRICA - VALASKÁ BELÁ	N	rieky
N427001D	NITRICA - LIEŠŤANY	N	rieky
N43901D	NITRICA - PARTIZÁNSKE	E3	rieky
N444010F	VYČOMA - HORÁREŇ SLIAČE	N	rieky
N44451D	HRADSKÝ POTOK - JÁNOVA VES NAD	N	rieky
N44500D	VYČOMA - KLÁTOVA NOVÁ VES	E3	rieky
N44700D	BEBRAVA - ŠÍPKOV	N	rieky
N45000D	BEBRAVA - PODLUŽANY	N	rieky
N45101D	MACHNÁČ - MOTEŠICE	N	rieky
N45450D	MACHNÁČ - VLČKOVO	N	rieky
N45700D	RADIŠA - BÁNOVCE NAD BEBRAVOU	N	rieky
N457003D	BEBRAVA - BÁNOVCE NAD BEBRAVOU	RE	rieky
N46000D	SVINNICA - SVINNÁ	RE	rieky
N46350D	HRADNIANSKY POTOK - VEĽKÁ HRADNÁ	N	rieky
N467500F	RADIŠA - KŠINNÁ - OSADA STAVANIE	N	rieky
N47350D	HALÁČOVKA - PEČENANY	RE	rieky
N48250D	HYDINA - NEDAŠOVCE	RE	rieky
N48750D	BEBRAVA - KRUŠOVCE	E3	rieky
N48900D	DRSŇA - KRŇČA	RE	rieky
N491005D	ŽELEZNICA - PRAŠICE	RE	rieky
N49151D	SLIVNICA - JACOVCE	N	rieky
N49500D	CHOTINA - TOPOĽČANY	N	rieky
N49651D	LIŠŇA - NAD SOLČANMI	N	rieky
N49700D	NITRA - NITRIANSKA STREDA	RE	rieky
N49800D	BOJNIANKA - NAD BOJNOU	N	rieky
N49801D	HRADNÝ POTOK - HRADNÁ DOLINA	N	rieky
N49950D	BOJNIANKA - URMINCE	RE	rieky
N50050D	BOJNIANKA - CHRABRANY	RE	rieky
N50300D	ZĽAVSKÝ POTOK - NEMČICE	RE	rieky
N50450D	DUBNICA - NAD SÚLOVCAMI, BETLEHEM	RE	rieky
N50851D	CHRABRIANSKY KANÁL - DVORANY NAD NITROU	RE	rieky
N51001D	LEFANTOVSKÝ POTOK - HORNÉ LEFANTOVCE	RE	rieky
N51151D	HUNTÁK - PODHORANY	N	rieky
N51552D	BLATNICA - BEHYNCE	N	rieky
N51701D	CEROVÝ POTOK - VEĽKÉ RIPŇANY	N	rieky
N51750D	RADOŠINKA - MALÉ RIPŇANY	RE	rieky
N51751D	HLAVINKA - MALÉ RIPŇANY	E3	rieky
N51900D	HLAVINKA - KRTOVCE	E3	rieky
N52151D	MERAŠICKÝ POTOK - DOLNÉ OTROKOVCE	RE	rieky
N52450D	TRHOVIŠŤSKÝ POTOK - DOLNÉ TRHOVIŠTE	RE	rieky
N52900D	RADOŠINKA - ČAB	E3	rieky



Kód MM	Odberové miesto	Eutrofizácia	Kategória
N531000D	ANDAČ - ALEKŠINCE	RE	rieky
N532000D	BLATINA - LUKÁČOVCE	RE	rieky
N535500D	PERKOVSKÝ POTOK - HRUBOŇOVO	RE	rieky
N537500D	RADOŠINKA - ZBEHY	RE	rieky
N539000D	DOBROTKA - DRÁŽOVCE	RE	rieky
N541010D	KADAŇ - GOLIÁNOVO	RE	rieky
N541520D	SELENEC - SELENEC	RE	rieky
N543510D	JANÍKOVSKÝ KANÁL - JANÍKOVCE	E3	rieky
N544500D	NITRA - ČECHYNCE	RE	rieky
N546010D	PANIANSKY POTOK - PAŇA	RE	rieky
N550000F	ŽITAVICA-ÚSTIE	N	rieky
N552000D	ŽITAVA - NAD OBYCAMI	N	rieky
N553510D	HOSTIANSKY POTOK - ZLATÉ MORAVCE	N	rieky
N553520D	STRÁŇKA - ZLATÉ MORAVCE	E3	rieky
N553530D	PELÚSOK - ZLATÉ MORAVCE	RE	rieky
N554001O	ŽITAVA - NAD ČOV ZLATÉ MORAVCE	N	rieky
N554500F	HOSTIANSKY POTOK - HOSTIE NAD	N	rieky
N555510D	LEVEŠ - TOPOĽCIANKY	RE	rieky
N556001D	JARKY - NAD ŽIKAVOU	E3	rieky
N556010D	JARKY - DLHÉ DIELY	N	rieky
N558500D	STRÁŇKA - MANKOVCE	N	rieky
N559000D	ŽITAVA - TESÁRSKE MLYŇANY	N	rieky
N561500D	SĽAŽIANSKY POTOK - SĽAŽANY	E3	rieky
N563000O	DREVENICA - NOVÁ VES NAD ŽITAVOU	E3	rieky
N563500D	DREVENICA - KOSTOL'ANY POD TRÍBEČOM	RE	rieky
N564500D	JELENSKÝ POTOK 2 - JELENEC	E4	rieky
N567000D	BOCEGAJ - BARATSKO	RE	rieky
N569500D	ŠIROČINA - ČIERNE KĽAČANY	N	rieky
N569510D	BOČOVKA - ČIERNE KĽAČANY	RE	rieky
N571500D	ROHOŽNÍCKY POTOK - NEMČIŇANY	N	rieky
N573000D	ŠIROČINA - TAJNÁ	N	rieky
N573510O	HOSŤOVSKÝ POTOK - VRÁBLE	RE	rieky
N573520O	KOVÁČOVSKÝ POTOK - VRÁBLE	RE	rieky
N574000D	TELINSKÝ POTOK - MOCHOVCE POD MOSTOM	RE	rieky
N574515D	TELINSKÝ POTOK - ČIFÁRE	N	rieky
N575210D	TELÍNSKY POTOK - VRÁBLE	RE	rieky
N577000D	HOSŤOVSKÝ POTOK - VEĽKÉ CHYNDICE	RE	rieky
N578000D	BABINDOLSKÝ POTOK - BABINDOL	RE	rieky
N579010D	LÚŽTEK - DYČKA	RE	rieky
N580000D	ŽITAVA - LÚČNICA	RE	rieky
N585500D	BEŠIANSKY POTOK - BEŠA	RE	rieky
N587000D	LISKA - BELEK	RE	rieky
N588000D	TRÁVNICKÝ POTOK - TRÁVNICA	RE	rieky
N589500O	LISKA - HUL	RE	rieky
N589510D	ŽITAVA - HUL	RE	rieky
N590011D	CHRENOVKA - DOLNÝ OHAJ	RE	rieky
N598520D	MALÁ NITRA - POD ŠURANMI	RE	rieky
N598523N	STARA NITRA - POD MARTOVCMI	E3	rieky
N598554D	PRÍBETSKÝ KANÁL - NAD BAJČOM	RE	rieky
N598555D	MARTOVSKÝ KANÁL - MARTOVCE	E3	rieky
N761500D	DLHÝ KANÁL - MOČENOK	RE	rieky
N768000D	CABAJSKÝ POTOK - POĽNÝ KESOV, NAD	E4	rieky
N768500D	TVRDOŠOVSKÝ POTOK - RASTISLAVICE, NAD MOSTOM	RE	rieky



Kód MM	Odberové miesto	Eutrofizácia	Kategória
N773000D	DLHÝ KANÁL - PALÁRIKOV	E4	rieky
N773010D	KOMOČSKÝ KANÁL - POD PALÁRIKOVOM	RE	rieky
N774000D	DLHÝ KANÁL - ANDOVCE	RE	rieky
N775500D	NITRA - KOMOČA	E3	rieky
P003000O	ĽADOVÝ P. - ÚSTIE DO POPRADSKÉHO PLESA	N	rieky
P003020O	MLYNICA - NAD ŠTRBSKÝM PLESOM	N	rieky
P003080O	POPRAD - NAD ODBER.OBJ. PVS	N	rieky
P006010O	LOPUŠNÁ 2 - NAD PRÍTOKOM JAŠKOVCA	N	rieky
P008040D	POPRAD - NAD MLYNICOU	N	rieky
P012020O	HROMADNÁ VODA - NAD NOVOU POLIANKOU	N	rieky
P012030O	VELICKÝ POTOK - NAD CESTOU SLOBODY	N	rieky
P021010O	SLAVKOVSKÝ P. - POD TATRANSKÝMI ZRUBMI	N	rieky
P022000O	ŠTIAVNIK-2 - NAD SMOKOVcami	N	rieky
P028500F	STUDENÝ P. - NAD CESTOU SLOBODY	N	rieky
P032020D	POPRAD - VEĽKÁ LOMNICA	N	rieky
P033020O	ŽAKOVSKÝ POTOK - HUNCOVCE	E4	rieky
P040010O	VRBOVSKÉ RYBNÍKY NAD	N	rieky
P042050O	POPRAD - POD VK KEŽMAROK	RE	rieky
P047520O	ZELENÝ POTOK - POD BRNČALOVOU CHATOU	N	rieky
P047530O	KEŽMARSKÁ BIELA VODA	N	rieky
P048000O	KEŽMAR.BIELA VODA - NAD MLYNČEKAMI	N	rieky
P053000O	BIELA - BUŠOVCE - ÚSTIE DO POPRADU	N	rieky
P065000O	LOMNICKÝ POTOK - NAD ODBER.OBJ. VVS	RE	rieky
P067000O	POPRAD - NAD NIŽNÝMI RUŽBACHAMI	N	rieky
P069000D	POPRAD - HNIEZDNE	E3	rieky
P069010O	VEĽKÝ LIPNÍK - ÚSTIE	N	rieky
P069020O	KAMIENKA - HNIEZDNE	E3	rieky
P075000O	JAKUBIANKA - NAD JAKUBANAMI	N	rieky
P079000D	POPRAD - CHMEĽNICA	N	rieky
P095010D	POPRAD - LELUCHÓW	N	rieky
R004000F	HRON - ČERVENÁ SKALA NAD	N	rieky
R013010D	VEĽKÝ POTOK 1 - ZÁVADKA NAD HRONOM NAD	N	rieky
R013020D	HRONEC - NAD ZÁVADKOU NAD HRONOM	N	rieky
R014000D	HRON - POLOMKA	N	rieky
R028000D	HRON - VALASKÁ	N	rieky
R029000O	ČIERNY POTOK - ČIERNY BALOG	N	rieky
R029010D	ČIERNY HRON - NAD DOBROČOM	RE	rieky
R036020D	ČIERNY HRON - HRONEC NAD OSRBLIANKOU	N	rieky
R038500D	BYSTRIANKA - NAD TÁĽMI	N	rieky
R041010F	VAJSKOVSKÝ POTOK - POD CHATOU DVE VODY	N	rieky
R042000D	VAJSKOVSKÝ POTOK - ÚSTIE	N	rieky
R048000D	HRON - NEMECKÁ	N	rieky
R050000O	BRUSNIANKA - ÚSTIE	N	rieky
R056000D	HUTNÁ - NAD ĽUBIETOVOU (PÍLA)	N	rieky
R058010D	MOŠTENICKÝ POTOK - ÚSTIE	N	rieky
R064000D	HRON - ŠALKOVÁ	N	rieky
R072010D	HARMANEC - ÚSTIE DO BYSTRICE	N	rieky
R074000F	BYSTRICA - NAD DOLNÝM HARMANCOM	N	rieky
R095010D	HRON - BANSKÁ BYSTRICA	N	rieky
R095020D	BYSTRICA - BANSKÁ BYSTRICA	N	rieky
R111010D	VLČÍ POTOK - PRI SIELNICI	E4	rieky
R113020D	SLATINA 1 - ZVOLEN	RE	rieky
R116010D	SLATINA - PRÍTOK VN HRIŇOVÁ	N	rieky

Kód MM	Odberové miesto	Eutrofizácia	Kategória
R116020D	HUKAVA - PRÍTOK DO VN HRIŇOVÁ (R000070F)	N	rieky
R116035D	SLATINA - POD VN HRIŇOVÁ	N	rieky
R116040D	SLATINA - HRIŇOVÁ NAD MLIEKÁRŇOU	N	rieky
R116060D	SLATINA - HRIŇOVÁ POD MLIEKÁRŇOU	RE	rieky
R121000D	ĽUBICA - NAD VÍGLAŠSKOU HUTOU-KALINKOU	E3	rieky
R127000D	SLATINA - PSTRUŠA	E5	rieky
R127010D	KOCANSKÝ POTOK - PSTRUŠA	N	rieky
R130000D	SLATINA - NAD VN MÔŤOVÁ	RE	rieky
R145000D	ZOLNÁ - NAD ZOLNOU	N	rieky
R146010D	ZOLNÁ - ÚSTIE	E3	rieky
R151010D	NERESNICA - POD BREZINAMI	N	rieky
R153500D	SLATINA - ÚSTIE	N	rieky
R156000D	HRON - BUDČA	N	rieky
R176010D	SKALKÁ - NAD KREMNICOU	N	rieky
R177000D	SMREČNÍK - NAD ÚV	N	rieky
R177010D	KREMnický POTOK - KREMnica, POD	N	rieky
R185000D	HRON - ŽIAR NAD HRONOM	N	rieky
R191000D	KOPERNICA - NAD KOPERNICOU	E3	rieky
R191020D	KOPERNICA - POD KOPERNICOU	N	rieky
R199000D	ZÁKRUTY - DOLNÁ TRNÁVKA	N	rieky
R206000D	PROCHOTSKÝ POTOK - NAD ÚV	N	rieky
R210000D	VYHNIANSKY POTOK - ROZGRUND - HLADINA	N	rieky
R212000D	VYHNIANSKY POTOK - ÚSTIE	E4	rieky
R216000F	POKUTSKÝ POTOK - POD ŽLIABKOM V HLBOKEJ DOLINE	N	rieky
R228000D	HODRUŠSKÝ POTOK - POD DOLNÝMI HÁMRAMI	RE	rieky
R232000D	HRON - BREHY	N	rieky
R233000D	STAROHUTSKÝ POTOK - NAD ÚV	N	rieky
R236000D	TEKOVSKÝ POTOK - NAD TEKOVSKÝMI NEMCAMI	RE	rieky
R242000D	HRON - KOZÁROVCE	E3	rieky
R242020D	ČARADICKÝ POTOK - KOZÁROVCE, POD VN KOZÁROVCE	E3	rieky
R246000D	MALOKOZMÁLOVSKÝ POTOK - NAD NOVÝM TEKOVOM	RE	rieky
R246020D	ULIČKA - NOVÝ TEKOV	N	rieky
R256000F	PODLUŽIANKA - POD OSTRÝM VRCHOM	E3	rieky
R258010D	GONDOVSKÝ POTOK - SVÄTÝ KRÍŽ	N	rieky
R260000D	ČAJKOVSKÝ POTOK - ČAJKOV NAD	E3	rieky
R262010D	RYBNÍCKY POTOK - CESTNÝ MOST ČAJKOV-RYBNÍK	N	rieky
R265000D	STAROTEKOVSKÝ KANÁL - CESTNÝ MOST LV - DOLNÁ SEČ	RE	rieky
R266000D	STARÁ PODLUŽIANKA - STARÝ HRÁDOK	RE	rieky
R267000D	PODLUŽIANKA - VYŠNÉ NAD HRONOM	E3	rieky
R282000D	JABLOŇOVKA - NAD JABLOŇOVcami	N	rieky
R287000D	DEVIČIANSKY POTOK - NAD KMEŤOVcami	E3	rieky
R295010D	ČANKOVSKÝ POTOK - ČANKOV	RE	rieky
R296510D	SIKENICA - ÚSTIE	N	rieky
R302010D	MALIANKA - VEĽKÝ DVOR	RE	rieky
R309010D	LUŽIANKA - HRONOVCE	RE	rieky
R311010D	NÝRICA - POHRONSKÝ RUSKOV	RE	rieky
R330000D	SIKENICA - POD MÝTNymi LUDANAMI	N	rieky
R330000Y	PEREC - HONTIANSKA VRBICA	N	rieky
R365010D	HRON - KAMENICA NAD HRONOM	N	rieky
S004010D	SLANÁ - VLACHOVO NAD ÚSTÍM DOBŠINSKÉHO POTOKA	N	rieky
S009000D	SÚĽOVSKÝ POTOK - NAD ÚV	N	rieky
S009010D	SÚĽOVSKÝ POTOK - ÚSTIE	N	rieky
S010000D	BETLIARSKY POTOK - NAD BETLIAROM	N	rieky

Kód MM	Odberové miesto	Eutrofizácia	Kategória
S011000D	SLANÁ - NAD ROŽŇAVOU (NADABULA)	N	rieky
S0130100	ROŽŇAVSKÝ POTOK - ÚSTIE	N	rieky
S013020D	SLANÁ - NAD ROŽŇAVOU, POD VYÚSTENÍM BANE MÁRIA	N	rieky
S017010D	SLANÁ - POD ROŽŇAVOU	N	rieky
S024010D	KRÁSNOHORSKÝ POTOK - POD KRÁSNOHORSKÝM PODHRADÍM	N	rieky
S0320000	ŽIDLOVSKÝ POTOK - VODÁRENSKÝ ÚSEK TOKU	N	rieky
S042000D	ŠTÍTNÍK - ŠTÍTNÍK, NAD ŽST.	N	rieky
S048020D	ŠTÍTNÍK - ÚSTIE	N	rieky
S055000D	MURÁŇ - BRETKA	N	rieky
S0610300	MURÁŇ - NAD REVÚCOU	N	rieky
S072000D	MURÁŇ - JELŠAVSKÁ TEPLICA	N	rieky
S085000D	ČINČA - STARŇA	RE	rieky
S108000D	RAŠICKÝ POTOK - LEVKUŠKA	N	rieky
S109000Y	TURIEC - SKEREŠOVO	N	rieky
S114000D	TURIEC - BEHYNCE	N	rieky
S1230000	KALOŠA - ÚSTIE	E5	rieky
S131010R	SLANÁ - SAJÓPUSPOKI	E3	rieky
S143000F	RIMAVA 1 - NAD HAČAVOU	N	rieky
S144010D	KLENOVSKÁ RIMAVA - PRÍTOK DO VN KLENOVEC	N	rieky
S145000D	RIMAVA - POD HAČAVOU	N	rieky
S147000D	RIMAVA - RIMAVSKÉ BREZOVO	N	rieky
S154000D	KOKAVKA - KOKAVA NAD RIMAVICOU	N	rieky
S1550000	RIMAVICA - LEHOTA NAD RIMAVICOU	E3	rieky
S187000D	RIMAVA - RIMAVSKÉ JÁNOVCE	E3	rieky
S190000D	KATÍNSKY KANÁL - JESENSKÉ, NAD	RE	rieky
S191000D	GORTVA - ÚSTIE	N	rieky
S236010D	STRIEŽOVSKÝ POTOK - PRI HRUŠOVE	N	rieky
S238000D	BLH - DRIENČANY	N	rieky
S248000D	PAPČA - ÚSTIE POD TEPLÝM VRCHOM	RE	rieky
S269000D	BLH - ÚSTIE	N	rieky
S272010D	TEŠKA - ÚSTIE	RE	rieky
S273000D	RIMAVA - VLKYŇA	E3	rieky
T617000D	TISA - MALÉ TRAKANY	E3	rieky
V000520D	ŽDIARSKY POTOK - LIPTOVSKÁ TEPLIČKA	N	rieky
V001510D	BIELY VÁH - VAŽEC	N	rieky
V001515D	BIELY VÁH - VÝCHODNÁ	N	rieky
V002510D	ČIERNY VÁH - NAD NÁDRŽOU ČIERNY VÁH	N	rieky
V002520D	IPOLTICA - NAD OSADOU ČIERNY VÁH	N	rieky
V002540D	VÁH - NAD LIPTOVSKÝM HRÁDKOM	N	rieky
V003500D	BOCA - NOVÁ BOCA	N	rieky
V005510F	RAČKOVÁ - PRIBYLINA	N	rieky
V0055300	KAMENISTÝ POTOK - KAMENISTÁ DOLINA	N	rieky
V007020D	BELÁ - LIPTOVSKÝ HRÁDOK	N	rieky
V009510F	ŠTIAVNICA - JÁNSKA DOLINA	N	rieky
V010010D	ŠTIAVNICA - LIPTOVSKÝ JÁN	N	rieky
V017000D	DEMÄNOVKA - NAD DEMÄNOVOU	N	rieky
V017010D	ZADNÁ VODA - DEMÄNOVSKÁ DOLINA - VOD. TOK	N	rieky
V017030D	PRIEČNY POTOK - ÚSTIE	N	rieky
V017040D	OTUPIANKA - ÚSTIE	N	rieky
V018000D	DEMÄNOVKA - NAD DEMÄNOVOU - VODÁRENSKÝ TOK	N	rieky
V019510D	DEMÄNOVKA - LIPTOVSKÝ MIKULÁŠ	N	rieky
V028000D	KVAČIANKA - NAD HUTMI	N	rieky
V029000D	KVAČIANKA - NAD LIPTOVSKOU SIELNICOU	N	rieky

Kód MM	Odberové miesto	Eutrofizácia	Kategória
V029500D	PROSEČNIANKA - NAD PROSIEKOM	N	rieky
V034500D	DÚBRAVKA - FIAČICE	N	rieky
V036000D	KĽAČIANKA - ĽUBELA	N	rieky
V039500D	ĽUPČIANKA - PARTIZÁNSKA ĽUPČA	N	rieky
V044000D	SLIAČANKA - STREDNÝ SLIAČ NAD, CESTNÝ MOST	N	rieky
V045000D	VÁH - LISKOVÁ	N	rieky
V047510D	LOPUŠNÁ - LIPTOVSKÉ REVÚCE	N	rieky
V050000D	BIELY POTOK, NAD	N	rieky
V052000D	LIKAVKA - NAD LIKAVKOU	N	rieky
V052530D	REVÚCA - RUŽOMBEROK	N	rieky
V055000D	ĽUBOCHNIANKA - VODÁRENSKÝ TOK	N	rieky
V055010D	VÁH - HUBOVÁ	N	rieky
V056510D	RIEČKA - VODÁRENSKÝ TOK	N	rieky
V058000D	MÚTŇANKA - NAD MÚTNYM - VODÁRENSKÝ TOK	N	rieky
V063500D	ORAVSKÁ POLHORA, NAD	N	rieky
V065000D	POLHORANKA - ZUBROHLAVA	N	rieky
V066500D	JELEŠNÁ - ŠTÁTNA HRANICA	N	rieky
V071520D	ORAVICA - ÚSTIE (TVRDOŠÍN)	N	rieky
V074010D	STUDENÝ POTOK - NAD ZVEROVKOU	N	rieky
V080510D	HOMOLKA - POD SKLÁDKOU ODPADOV ŠIROKÁ	RE	rieky
V082510D	NOVÁ RIEKA - VODÁRENSKÝ TOK	N	rieky
V092000D	PÁRNICA	N	rieky
V092010D	ZÁZRIVKA - NAD PÁRNICOU	N	rieky
V093500D	BIELA ORAVA - POD LOKCOU	N	rieky
V095510D	ORAVA - KRAĽOVANY	N	rieky
V097000D	VÁH - POD KRPEĽANMI	N	rieky
V099510D	KRPEĽIANSKY KANÁL - TURANY	N	rieky
V100510F	BIELY POTOK - 6 - UHLISKO - NAD SUČANMI	N	rieky
V101000D	TURIEC - HORNÝ TURČEK	N	rieky
V101010D	JAVOROVEC - HORNÝ TURČEK	N	rieky
V101020D	KALTWASSER - VODÁRENSKÝ TOK	N	rieky
V102000D	LACH	N	rieky
V114500D	TURIEC - MOŠKOVEC	N	rieky
V120500D	VRÍCA - PREDVRÍCKO POD, CESTNÝ MOST	N	rieky
V125500D	VALČIANSKY POTOK - NAD VALČOU	N	rieky
V132010F	VÔDKY - JASENSKÁ DOLINA - BELÁ - DULICE	N	rieky
V132500D	NECPALSKÝ POTOK - NECPALY NAD, CESTNÝ MOST	N	rieky
V135000D	TURIEC - NAD MARTINOM	N	rieky
V135002D	TURIEC - MARTIN	N	rieky
V135010D	PIVOVARSKÝ POTOK - VODÁRENSKÝ TOK	N	rieky
V140520D	TURIEC - MARTIN - VRÚTKY	E3	rieky
V140530D	ZÁZRIVÁ - LOPUŠNÁ DOLINA	N	rieky
V140535D	ZÁZRIVÁ - VRÚTKY	N	rieky
V142000D	VÁH - NEZBUDSKÁ LÚČKA, MOST	N	rieky
V143000D	VARÍNKA - STARÁ DOLINA	N	rieky
V143010F	GADERSKÝ POTOK - ÚSTIE - NAD VRÁTNOU DOLINOU	N	rieky
V146500D	VÁH - DUBNÁ SKALA	N	rieky
V146520D	VARÍNKA - VARÍN	N	rieky
V153010D	KYSUCA MAKOV	N	rieky
V153500D	KYSUCA - VYSOKÁ NAD KYSUCOU	N	rieky
V160000D	KYSUCA - RAKOVÁ	N	rieky
V161010D	STANKOVSKÝ POTOK - ČIERNE - VODÁRENSKÝ TOK	N	rieky
V161500D	ŠĽAHOROV POTOK - SVRČINOVEC, MOST KU KUKLOVCOM	N	rieky

Kód MM	Odberové miesto	Eutrofizácia	Kategória
V162000D	MILOŠOVSKÝ POTOK - NAD PRIVAROVcami, MOST MEGONKY	N	rieky
V162505O	KYSUCA - POD ČADCOU	N	rieky
V162510D	ČIERŇANKA - ČADCA	N	rieky
V163500D	OŠČADNICA - OŠČADNICA - VODÁRENSKÝ TOK	N	rieky
V164000D	BYSTRICA - RIEČNICA - VODÁRENSKÝ TOK	N	rieky
V164500D	HARVELKA - VODÁRENSKÝ TOK	N	rieky
V165010D	STAŇOV POTOK - ÚSTIE - VODÁRENSKÝ TOK	N	rieky
V165530D	BYSTRICA - POD NÁDRŽOU NOVÁ BYSTRICA	N	rieky
V167510D	KLUBINSKÝ POTOK - KLUBINA - VODÁRENSKÝ TOK	N	rieky
V168500D	KYSUCA - KRÁSNO NAD KYSUCOU	N	rieky
V168510O	BYSTRICA - ÚSTIE (KRÁSNO NAD KYSUCOU)	N	rieky
V180010D	KYSUCA - POVAŽSKÝ CHLMEC	N	rieky
V181500F	LESNIANKA - NAD RAJECKOU LESNOU	N	rieky
V182000F	RAJČANKA - ŠUJA NAD	N	rieky
V183010D	RAJČANKA - NAD RAJCOM	N	rieky
V186500D	PORUBSKÝ POTOK - KONSKÁ	N	rieky
V187510D	KUNERADSKÝ POTOK - RAJECKÉ TEPLICE NAD, MOST KONSKÁ	N	rieky
V193015D	RAJČANKA - NAD LIETAVSKOU LÚČKOU	N	rieky
V196000D	RAJČANKA - ŽILINA	N	rieky
V208000D	VÁH - BYTČA	N	rieky
V208010D	HRIČOVSKÝ KANÁL - BYTČA	N	rieky
V208500D	PETROVIČKA - NAD PETROVICAMI - VODÁRENSKÝ TOK	N	rieky
V213500D	ŠTIAVNIK - NAD ŠTIAVNIKOM - VODÁRENSKÝ TOK	N	rieky
V219000O	VÁH - POVAŽSKÁ TEPLÁ	N	rieky
V229500D	PAPRADNIANKA - NAD PAPRADNOM - VODÁRENSKÝ TOK	N	rieky
V231500O	PAPRADNIANKA - PODVAŽIE	N	rieky
V236510D	NOSICKÝ KANÁL - POD VN NOSICE	N	rieky
V239500D	LYSKÝ - LYSÁ POD MAKYTOM, NAD STRELENKOU	N	rieky
V243501D	BIELA VODA - NAD DOHŇANMI	N	rieky
V253000D	PRUŽINKA - VISOLAJE	N	rieky
V258500D	TOVARSKÝ POTOK - NAD ČERVENÝM KAMEŇOM	N	rieky
V266003D	VLÁRA - HORNÉ SRNIE	N	rieky
V266010D	VLÁRKA - ÚSTIE	N	rieky
V267010D	VÁH - POD DUBNICOU	N	rieky
V268010D	ĽUBORČA - ĽUBORČA	N	rieky
V275000D	VÁH - OPATOVCE	N	rieky
V277000D	NOSICKÝ KANÁL - POD DUBNICOU	N	rieky
V288500O	TEPLIČKA - TRENČIANSKA TEPLÁ	N	rieky
V290510D	TEPLIČKA - ÚSTIE (TRENČÍN)	N	rieky
V292000R	DRIETOMICA - NAD LIPOVCOM	N	rieky
V292010D	ŽITKOVSKÝ POTOK - NAD LIEŠNOU	N	rieky
V300000D	KLANEČNICA - ŠANCE	RE	rieky
V300500D	BOŠÁČKA - ŠIANCE, ZA KOŇOVCOM NAD	E3	rieky
V300510D	PREDPOLOMSKÝ POTOK - NAD PREDPOLOMOU, CESTNÝ MOST	N	rieky
V313000D	MODROVSKÝ POTOK - MODROVÁ NAD	N	rieky
V325520D	JABLONKA - ČACHTICE	N	rieky
V326010D	JABLONKA / ČACHTICKÝ KANÁL - HORNÁ STREDA	E3	rieky
V327000D	VÁH - PIEŠŤANY	N	rieky
V327010D	BISKUPICKÝ KANÁL - PIEŠŤANY	N	rieky
V328510D	JABLONKA - NAD KRAJNÝM	RE	rieky
V330502O	TRSTIE - STARÁ TURÁ	RE	rieky
V332500D	RUDNÍK - POD KOSTOLNÝM	N	rieky
V332510D	KOSTOLNÍK - KOSTOLNÉ	N	rieky

Kód MM	Odberové miesto	Eutrofizácia	Kategória
V333000D	DUBOVÁ - BAŠOVCE	N	rieky
V338000D	DRAHOVSKÝ KANÁL - MADUNICE, POD VE	N	rieky
V342010D	VÁH - HORNÉ ZELENICE	N	rieky
V349010D	HOLEŠKA - ÚSTIE, TREBATICE	E3	rieky
V353010D	BOROVSKÝ KANÁL - POD DUBOVANMI	RE	rieky
V354000D	CHTELNIČKA - CHTELNICA	N	rieky
V355010D	BOROVSKÝ KANÁL - VEĽKÉ KOSTOLANY	N	rieky
V355020D	CHTELNIČKA - VEĽKÉ KOSTOLANY	E4	rieky
V356510D	MANIVIER - MOST V.KOSTOLANY	E3	rieky
V360000D	DUBOVSKÝ POTOK - HORNÉ DUBOVÉ	E3	rieky
V363000D	HORNÁ BLAVA - BUČANY	RE	rieky
V364000D	HORNÝ DUDVÁH - SILADICE	N	rieky
V367000D	VÁH - NAD SEREĐOU	N	rieky
V378010D	VÁH - ŠALA	N	rieky
V378020D	TRNOVEC - NAD ŠALOU	RE	rieky
V380000D	VÁH - SELICE	N	rieky
V383000D	VÁH - VLČANY	N	rieky
V591100D	STARÁ ŽITAVA - POD MARTOVCAMI	E3	rieky
V645000D	KRUPSKÝ POTOK - HORNÁ KRUPÁ	E3	rieky
V648500D	DOLNÁ BLAVA - ZAVAR	E3	rieky
V649510D	KRIŽOVIANSKY KANÁL - VLČKOVCE	RE	rieky
V652500D	SMOLENICKÝ POTOK - SMOLENICE	E3	rieky
V653500D	TRNÁVKA - BOLERÁZ	N	rieky
V660000D	PARNÁ - ZELENÉČ	N	rieky
V662010D	TRNÁVKA - MAJCICHOV	RE	rieky
V664000D	GIDRA - PÍLA	N	rieky
V664510D	PODHÁJSKY POTOK - DOĽANY	RE	rieky
V667500D	GIDRA - CÍFER	N	rieky
V671010D	GIDRA - MALÁ MAČA	E4	rieky
V673000D	DOLNÝ DUDVÁH - ČIERNY BROD	E3	rieky
V726510D	ŠÁRD - HORNÉ SALIBY	E4	rieky
V728000D	SALIBSKÝ DUDVÁH - DOLNÉ SALIBY	E4	rieky
V728010D	DERŇA - DOLNÉ SALIBY	E3	rieky
V728500D	SALIBSKÝ DUDVÁH - NAD KRÁĽOVÝM BRODOM	RE	rieky
V734510D	GORAZDOVSKÝ KANÁL - CESTNÝ MOST KAJAL	E3	rieky
V736010D	ŠÁRD - MATÚŠKOVO	E3	rieky
V738000D	HLAVNÝ KOLÁROVSKÝ ODPAD - VEĽKÝ OSTROV	N	rieky
V739000D	KOLÁROVSKÝ KANÁL - ŽIHÁRE	N	rieky
V739001D	KOLÁROVSKÝ KANÁL - CESTNÝ MOST KOLÁROVO-VEĽKÝ OSTROV	N	rieky
V744500D	VÁH - KOLÁROVO	N	rieky
V744530N	KANÁL ASÓD-ČERGOV- POD KOLÁROVOM	N	rieky
V756500N	KOMÁRŇANSKÝ KANÁL - OKOLIČNÁ NA OSTROVE	E3	rieky
V787400D	LÁNDORSKÝ KANÁL - NAD HLINÍKOM	E3	rieky
V787501D	VÁH - KOMÁRNO	N	rieky
W604000D	MALÝ DUNAJ - PODUNAJSKÉ BISKUPICE	N	rieky
W606510D	ŠÚRSKY KANÁL - IVANKA PRI DUNAJI	E3	rieky
W607100D	RAČIANSKY POTOK - VAJNORY	RE	rieky
W608502D	BLATINA - POD PEZINKOM	N	rieky
W609001D	VINIČIANSKY KANÁL - NAD VINIČNÝM	N	rieky
W624000D	ČIERNA VODA - NAD BERNOLÁKOVOM	N	rieky
W632500P	STOLIČNÝ POTOK - MODRA	E3	rieky
W642000D	VIŠŤUCKÝ POTOK - POD ČATAJOM	RE	rieky
W644600D	BOLDOG-SLÁDKOVIČOVO (ZIČIHO P.) - PUSTÉ UL'ANY	E3	rieky



Kód MM	Odberové miesto	Eutrofizácia	Kategória
W671400D	STOLIČNÝ POTOK - VEĽKÝ GROB	E4	rieky
W671500D	STOLIČNÝ POTOK - SLÁDKOVIČOVO	E3	rieky
W672500D	ČIERNA VODA - NAD ZAÚSTENÍM DUDVÁHU	N	rieky
W673000D	ČIERNA VODA - ČIERNA VODA	RE	rieky
W673000O	STARÁ ČIERNA VODA - VOZOKANY	E3	rieky
W673002D	STARÁ ČIERNA VODA - DOLNÝ CHOTÁR	N	rieky
W679500D	MALÝ DUNAJ - TRSTICE	E3	rieky
W680500D	STARÝ KLÁTOVSKÝ KANÁL - HORNÁ POTÔŇ	N	rieky
W689010O	KLÁTOVSKÝ KANÁL - DUNAJSKÝ KLÁTOV	RE	rieky
W713000D	KANÁL GABČÍKOVO - TOPOĽNÍKY - KÚTNIKY	E3	rieky
W715000N	BELSKÝ KANÁL - DOLNÝ ŠTÁL	N	rieky
W722000N	KLATOVSKÉ RAMENO TOPOĽNÍKY	N	rieky
W723000D	CHOTÁRNY KANÁL - JÁNOŠÍKOVO NA OSTROVE	N	rieky
W744510D	MALÝ DUNAJ - KOLÁROVO	E3	rieky
A012120O	IDA - VN BUKOVEC - NAD PREVODOM MYSLAVSKÉHO POTOKA	N	VN
B074020D	CIROCHA - VN STARINA - PRIEHRADNÝ MÚR	E3	VN
B119100O	LABOREC - VN ZEMPLÍNSKA ŠÍRAVA	E3	VN
B336000D	ONDAVA - VN VEĽKÁ DOMAŠA	E3	VN
H096030O	HNILEC - VN PALCMANSKÁ MAŠA - NA ÚROVNI ŽST DEDINKY	N	VN
H117000O	HORNÁD - VN RUŽÍN PRIEHRADNÝ MÚR	N	VN
I004410O	VN MÁLINEC 2011 (1. ODBERNÉ MIESTO)	N	VN
I074410O	VN RUŽINÁ 2011 (1. ODBERNÉ MIESTO)	N	VN
I116410O	VN ĽUBOREČ 2011 (1. ODBERNÉ MIESTO)	N	VN
N429500D	NITRICA - VN NITRIANSKE RUDNO (ISU)	E3	VN
R116410O	VN HRIŇOVÁ 2011 (1. ODBERNÉ MIESTO)	E3	VN
R146410O	VN MÔŤOVÁ 2011 (1. ODBERNÉ MIESTO)	E5	VN
S144410O	VN KLENOVEC 2011 (1. ODBERNÉ MIESTO)	N	VN
S199110O	VN PETROVCE (1. ODBERNÉ MIESTO)	E3	VN
S242110O	VN TEPLÝ VRCH 2011 (1. ODBERNÉ MIESTO)	N	VN
V039000D	VÁH - VN LIPTOVSKÁ MARA (ISU)	N	VN
V071500D	ORAVA - VN ORAVA (ISU)	N	VN
V101505D	TURIEC - VN TURČEK 1	N	VN
V165505D	BYSTRICA - VN NOVÁ BYSTRICA - NOVÁ BYSTRICA 1	N	VN
V327061D	VÁH - VN SĽÁVA (ISU)	E3	VN
V376000D	VÁH - VN KRÁĽOVÁ (ISU)	E3	VN
V665500D	GIDRA - VN BUDMERICE (ISU)	E4	VN

Zdroj: VÚVH



**Príloha 8 Povrchová voda - trend eutrofizácie medzi predchádzajúcim (2012 - 2014)  
a súčasným obdobím (2016 - 2018)**

Kód MM	Názov monitorovacieho miesta	Trend eutrofizácie	Kategória
A002000D	BODVA - NAD MEDZEVOM	stabilný	rieky
A053010D	BODVA - HOSŤOVCE (HIDVÉGARDÓ)	slabé zvýšenie	rieky
A0520000	STARÁ BODVA - CESTNÝ MOST ŽARNOV - TURŇA NAD	stabilný	rieky
A034000D	IDA - ÚSTIE	slabé zníženie	rieky
A053000D	TURŇA - ÚSTIE	stabilný	rieky
A0210100	PERÍNSKY KANÁL - NAD NIŽNÝM LÁNCOM	slabé zvýšenie	rieky
A0180000	GOMBOŠKÝ K. - MAKOVISKO	slabé zvýšenie	rieky
A0310100	ČEČEJOVSKÝ POTOK - ČEČEJOVCE POD (MOST)	slabé zníženie	rieky
B615000D	BODROG - STREDA NAD BODROGOM	silné zníženie	rieky
B330000D	ONDAVA - PRÍTOK DO VN DOMAŠA	silné zvýšenie	rieky
B595000D	ONDAVA - BREHOV	silné zvýšenie	rieky
B467000D	TOPĽA - MARHAŇ	stabilný	rieky
B534000D	TOPĽA - POD VRÁNOVOM	stabilný	rieky
B5610000	TRNÁVKA - HRIADKY	slabé zníženie	rieky
B663000D	ROŇAVA - SLOVENSKÉ NOVÉ MESTO	slabé zníženie	rieky
B634000D	SOMOTORSKÝ K. - SOMOTOR	stabilný	rieky
B5150000	HERMÁNOVSKÝ POTOK - NAD HERMÁNOVCAMI N/T	stabilný	rieky
B6010100	VÝCHODNÝ LELEŠKÝ KANÁL - CESTNÝ MOST, BORZVA	stabilný	rieky
B6130100	ZÁPADNÝ LELEŠKÝ KANÁL - NAD BOĽOM	stabilný	rieky
B6330000	SEVERNÝ RADSKÝ KANÁL - NAD SOMOTOROM	stabilný	rieky
B6260000	SEVERNÝ PLEŠIANSKY KANÁL - POD SVÄTUŠAMI	slabé zníženie	rieky
B027000D	LABOREC - KRÁSNY BROD	stabilný	rieky
B107000D	LABOREC - PETROVCE NAD LABORCOM	stabilný	rieky
B215020D	LABOREC - IŽKOVCE	silné zvýšenie	rieky
B086000D	CIROCHA - POD SNINOU	stabilný	rieky
B154000D	UH - PINKOVCE	silné zníženie	rieky
B2140100	ČIERNA VODA - 4 - STRETÁVKA - ÚSTIE	stabilný	rieky
B203000D	K. REVIŠTIA-BEŽOVCE - KRISTY	stabilný	rieky
B007010D	UDOČ - ČÍČAROVCE	stabilný	rieky
B2060200	OKNA - NAD SENNÝM POD DOL. STUPŇAMI A RYBNÍKMI	slabé zvýšenie	rieky
B1160400	DUŠA - CESTNÝ MOST MICHALOVCE - TOPOĽANY	stabilný	rieky
B1280000	SLIEPKOVSKÝ KANÁL - POD SLIEPKOVCAMI	stabilný	rieky
B153000R	UBLIANKA - POD UBLĽOU	stabilný	rieky
B0060100	ORTOV - NAD VEĽKÝMI KAPUŠANAMI	stabilný	rieky
B2070000	PRIEVLAKA - POD ZEMPLÍNSKOU ŠIROKOU	slabé zvýšenie	rieky
B0060000	MAŤOVSKÝ K. - MOST V.KAPUŠANY - K.CHLMEC	slabé zníženie	rieky
B1820100	HRADENÍCKY KANÁL - ÚSTIE DO ČIERNEJ VODY	silné zvýšenie	rieky
B2400000	BREHOVSKÝ K. - MOST PETRIKOVCE	stabilný	rieky
B1910000	HAŽÍNSKY KANÁL - HAŽÍN	stabilný	rieky
B2030100	OLŠINSKÝ KANÁL - KRISTY	slabé zvýšenie	rieky
B2270300	MOČIARNY KANÁL - NAD VEĽKÝMI RAŠKOVcami	stabilný	rieky
B2310000	SLAVKOVSKÝ KANÁL - MALÉ RAŠKOVCE	slabé zvýšenie	rieky
B1290100	ČEČEHOVSKÝ KANÁL - CESTNÝ MOST SENNÉ - PALÍN	slabé zvýšenie	rieky
B2270200	DOLNÁ DUŠA - ÚSTIE	stabilný	rieky
D023100N	PATINSKÝ KANÁL - ĎULOV DVOR	stabilný	rieky
D082000D	OBIDSÝ KANÁL - MUŽLA	slabé zvýšenie	rieky
D040000D	IŽIANSKY KANÁL - IŽA	stabilný	rieky
D068100D	MODRIANSKY POTOK	stabilný	rieky

Kód MM	Názov monitorovacieho miesta	Trend eutrofizácie	Kategória
H005000D	HORNÁD - HRÁNOVNICA	stabilný	rieky
H038000D	HORNÁD - POD SPIŠSKOU NOVOU VSOU	slabé zníženie	rieky
H091000D	HORNÁD - POD KLUKNAVOU	silné zvýšenie	rieky
H385000D	HORNÁD - HIDASNÉMETI	stabilný	rieky
H112010D	HNILEC - PRÍTOK DO NÁDRŽE RUŽÍN	stabilný	rieky
H189500D	TORYSA - NAD ODBERNÝM OBJEKTOM TICHÝ POTOK	stabilný	rieky
H298010D	TORYSA - KENDICE	slabé zvýšenie	rieky
H328000D	TORYSA - KOŠICKÉ OLŠANY	stabilný	rieky
H292070O	SEKČOV - POD ŠALGOVICKÝM POTOKOM	silné zvýšenie	rieky
H370000D	OLŠAVA - ÚSTIE	slabé zvýšenie	rieky
H385010D	SOKOLIANSKY P. - TORNYOSNÉMETI	slabé zvýšenie	rieky
H038030D	RUDNIANSKY P. - ÚSTIE	stabilný	rieky
H109000D	SMOLNÍK - ÚSTIE	stabilný	rieky
I002500D	IPEĽ - NAD VN MÁLINEC	stabilný	rieky
I021020D	IPEĽ - BREZNIČKA	slabé zvýšenie	rieky
I089000D	IPEĽ - KALONDA	silné zníženie	rieky
I283000D	IPEĽ - SALKÁ	stabilný	rieky
I043000D	SUCHÁ - PRŠA	silné zvýšenie	rieky
I066020D	KRIVÁNSKY POTOK - POD LUČENCOM	slabé zvýšenie	rieky
I126020D	Tisovník - nad Starou riekou	silné zvýšenie	rieky
I125020D	STARÁ RIEKA - KARLOV	silné zvýšenie	rieky
I150000D	KRTÍŠ - NOVÁ VES	stabilný	rieky
I160010D	KRTÍŠ - POD ZÁHORSKÝM POTOKOM	slabé zvýšenie	rieky
I228510D	KRUPINICA - NAD ŠAHAMI	stabilný	rieky
I225010D	LITAVA - PLÁŠŤOVCE	silné zvýšenie	rieky
I236000D	ŠTIAVNICA - SVÄTÝ ANTON	slabé zvýšenie	rieky
I236010D	ŠTIAVNICA - POD ÚSTÍM ILIJSKÉHO POTOKA	silné zníženie	rieky
I268000D	ŠTIAVNICA - ÚSTIE	slabé zníženie	rieky
I052010O	BELINA - POD FIĽAKOVOM	stabilný	rieky
I060300D	TUHÁRSKY POTOK - ÚSTIE	silné zvýšenie	rieky
I229000D	KAMENEC - PRESEĽANY NAD IPĽOM	silné zvýšenie	rieky
I021010D	BANSKÝ POTOK - BREZNIČKA	silné zníženie	rieky
I003000D	CHOCHOLNÁ - ÚSTIE DO VN MÁLINEC	stabilný	rieky
M103001D	MORAVA - MORAVSKÝ SVÄTÝ JÁN	slabé zvýšenie	rieky
M032010D	MYJAVA - POD MYJAVOU	slabé zvýšenie	rieky
M082000D	MYJAVA - KÚTY	silné zvýšenie	rieky
M095000D	RUDAVA - MALÉ LEVÁRE	slabé zvýšenie	rieky
M109002O	MALINA - POD MALACKAMI	slabé zvýšenie	rieky
M117010D	MALINA - ZOHOR	slabé zvýšenie	rieky
M020002D	KOPČIANSKY KANÁL - HOLÍČ	slabé zvýšenie	rieky
M020002O	KYŠTOR - POD HOLÍČOM	silné zvýšenie	rieky
M046020D	BREZOVSKÝ POTOK - OSUSKÉ	stabilný	rieky
M065010D	TEPLICA - POD SENICOU	silné zvýšenie	rieky
M128040D	MLÁKA - POD DEVÍNSKOU NOVOU VSOU	stabilný	rieky
M015000D	KANÁL TVRDONICE - HOLÍČ - KOPČANY	slabé zvýšenie	rieky
M003000D	CHVOJNICA - HOLÍČ	slabé zníženie	rieky
M001001D	ZLATNICKÝ POTOK - SKALICA	slabé zvýšenie	rieky
M082001N	KANÁL KÚTY - BRODSKÉ	stabilný	rieky
M083100D	BRODŠTIANSKY KANÁL - BRODSKÉ	stabilný	rieky
M023001D	UNÍNSKY POTOK - ADAMOV KOPČANY	stabilný	rieky
M001002D	SUDOMĚŘICKÝ POTOK - POD SUDOMĚŘICAMI	slabé zníženie	rieky
M118030O	ZOHORSKÝ KANÁL - ÚSTIE DO MALINY	stabilný	rieky

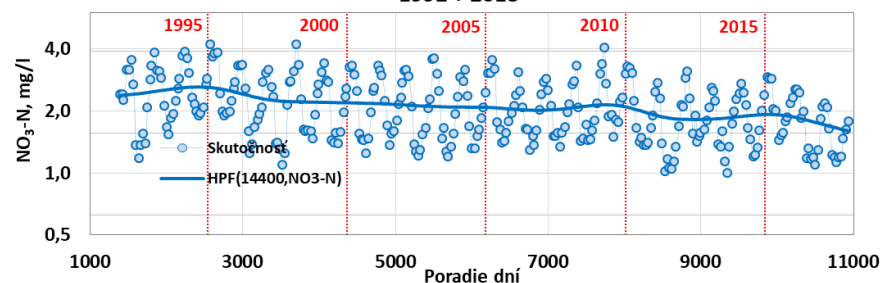
Kód MM	Názov monitorovacieho miesta	Trend eutrofizácie	Kategória
M103002D	MALOLEVÁRSKÝ KANÁL - MORAVSKÝ SVÄTÝ JÁN	stabilný	rieky
M115000P	OLIVA - LÁB	stabilný	rieky
M073000P	ŠTEFÁNOVSKÝ POTOK - NAD ŠTEFÁNOVOM	slabé zvýšenie	rieky
M039000P	DANKÁCKY POTOK - NAD PRIETRŽOU	stabilný	rieky
N416000D	NITRA - CHALMOVÁ	silné zvýšenie	rieky
N497000D	NITRA - NITRIANSKA STREDA	slabé zvýšenie	rieky
N544500D	NITRA - ČECHYNCE	slabé zvýšenie	rieky
N775500D	NITRA - KOMOČA	slabé zníženie	rieky
N598520D	MALÁ NITRA - POD ŠURANMI	slabé zníženie	rieky
N397510D	HANDLOVKA - PRIEVIDZA NAD	stabilný	rieky
N410510D	HANDLOVKA - KOŠ	stabilný	rieky
N427001D	NITRICA - LIEŠŤANY	stabilný	rieky
N487500D	BEBRAVA - KRUSOVCE	slabé zvýšenie	rieky
N559000D	ŽITAVA - TESÁRSKE MLYŇANY	stabilný	rieky
N589510D	ŽITAVA - HUL	stabilný	rieky
N457000D	RADIŠA - BÁNOVCE NAD BEBRAVOU	stabilný	rieky
N554500F	HOSTIANSKY POTOK - HOSTIE NAD	stabilný	rieky
N768500D	TVRDOŠOVSKÝ POTOK - RASTISLAVICE, NAD MOSTOM	stabilný	rieky
N573510D	HOSŤOVSKÝ POTOK - VRÁBLE	stabilný	rieky
N574000D	TELINSKÝ POTOK - MOCHOVCE POD MOSTOM	silné zníženie	rieky
N768000D	CABAJSKÝ POTOK - NAD POĽNÝM KESOVOM	slabé zvýšenie	rieky
N445000D	VYČOMA - KLÁTOVA NOVÁ VES	silné zvýšenie	rieky
N589500D	LISKA - HUL	stabilný	rieky
N408500D	CIGLIANKA - SEBEDRAŽIE	slabé zvýšenie	rieky
N543510D	JANÍKOVSKÝ KANÁL - JANÍKOVCE	slabé zvýšenie	rieky
N550000F	ŽITAVICA-ÚSTIE	stabilný	rieky
P032020D	POPRAD - VEĽKÁ LOMNICA	stabilný	rieky
P042050D	POPRAD - POD VK KEŽMAROK	stabilný	rieky
P069000D	POPRAD - HNIEZDNE	silné zvýšenie	rieky
P079000D	POPRAD - CHMELNICA	stabilný	rieky
P095010D	POPRAD - LELUCHÓW	stabilný	rieky
P075000D	JAKUBIANKA - NAD JAKUBANAMI	stabilný	rieky
P040010D	VRBOVSKÝ POTOK - NAD VRBOVSKÝMI RYBNÍKMI	stabilný	rieky
R004000F	HRON - NAD ČERVENOU SKALOU	stabilný	rieky
R028000D	HRON - VALASKÁ	stabilný	rieky
R048000D	HRON - NEMECKÁ	stabilný	rieky
R156000D	HRON - BUDČA	stabilný	rieky
R242000D	HRON - KOZÁROVCE	silné zvýšenie	rieky
R365010D	HRON - KAMENICA NAD HRONOM	silné zníženie	rieky
R130000D	SLATINA - NAD VN MÔŤOVÁ	slabé zníženie	rieky
R116040D	SLATINA - HRIŇOVÁ NAD MLIEKÁRŇOU	stabilný	rieky
R127000D	SLATINA - PSTRUŠA	silné zvýšenie	rieky
R145000D	ZOLNÁ - NAD ZOLNOU	stabilný	rieky
R177010D	KREMICKÝ POTOK - KREMICA, POD	stabilný	rieky
R267000D	PODLUŽIANKA - VYŠNÉ NAD HRONOM	slabé zvýšenie	rieky
R228000D	HODRUŠSKÝ POTOK - POD DOLNÝMI HÁMRAMI	slabé zvýšenie	rieky
R127010D	KOCANSKÝ POTOK - PSTRUŠA	stabilný	rieky
R265000D	STAROTEKOVSKÝ KANÁL - CESTNÝ MOST LV - DOLNÁ SEČ	stabilný	rieky
R058010D	MOŠTENICKÝ POTOK - ÚSTIE	stabilný	rieky
S013020D	SLANÁ - NAD ROŽŇAVOU, POD VYÚSTENÍM BANE MÁRIA	stabilný	rieky

Kód MM	Názov monitorovacieho miesta	Trend eutrofizácie	Kategória
S017010D	SLANÁ - POD ROŽŇAVOU	stabilný	rieky
S131010R	SLANÁ - SAJÓPUSPOKI	stabilný	rieky
S072000D	MURÁŇ - JELŠAVSKÁ TEPLICA	stabilný	rieky
S114000D	TURIEC - BEHYNCE	stabilný	rieky
S143000F	RIMAVA - NAD HAČAVOU	stabilný	rieky
S187000D	RIMAVA - RIMAVSKÉ JÁNOVCE	silné zvýšenie	rieky
S238000D	BLH - DRIENČANY	stabilný	rieky
S009010O	SÚĽOVSKÝ POTOK - ÚSTIE	stabilný	rieky
S190000D	KATÍNSKY KANÁL - JESENSKÉ, NAD	stabilný	rieky
V002540D	VÁH - NAD LIPTOVSKÝM HRÁDKOM	stabilný	rieky
V045000D	VÁH - LISKOVÁ	stabilný	rieky
V055010D	VÁH - HUBOVÁ	stabilný	rieky
V097000D	VÁH - POD KRPEĽANMI	stabilný	rieky
V208000D	VÁH - BYTČA	stabilný	rieky
V219000O	VÁH - POVAŽSKÁ TEPLÁ	silné zníženie	rieky
V267010D	VÁH - POD DUBNICOU	stabilný	rieky
V275000D	VÁH - OPATOVCE	stabilný	rieky
V093500D	BIELA ORAVA - LOKCA	stabilný	rieky
V065000D	POLHORANKA - ZUBROHLAVA	stabilný	rieky
V135000D	TURIEC - NAD MARTINOM	stabilný	rieky
V140520D	TURIEC - MARTIN - VRÚTKY	silné zvýšenie	rieky
V744500D	VÁH - KOLÁROVO	stabilný	rieky
V787501D	VÁH - KOMÁRNO	silné zníženie	rieky
V168510O	BYSTRICA - ÚSTIE (KRÁSNO NAD KYSUCOU)	stabilný	rieky
V182000F	RAJČANKA - NAD ŠUJOU	stabilný	rieky
V328510D	JABLONKA - NAD KRAJNÝM	stabilný	rieky
V018000D	DEMĀNOVKA - NAD DEMĀNOVOU - VODÁRENSKÝ TOK	stabilný	rieky
V277000D	NOSICKÝ KANÁL - POD DUBNICOU	stabilný	rieky
W608502D	BLATINA - POD ČOV PEZINOK	stabilný	rieky
V300000D	KLANEČNICA - ŠANCE	stabilný	rieky
W609001D	VINIČIANSKY KANÁL - NAD VINIČNÝM	slabé zníženie	rieky
W606510D	ŠŮRSKY KANÁL - IVANKA PRI DUNAJI	slabé zvýšenie	rieky
N773010D	KOMOČSKÝ KANÁL - POD PALÁRIKOVOM	stabilný	rieky
W689010O	KLÁTOVSKÝ KANÁL - DUNAJSKÝ KLÁTOV	slabé zvýšenie	rieky
V744530N	KANÁL ASÓD-ČERGOV- POD KOLÁROVOM	stabilný	rieky
W644600D	BOLDOG-SLÁDKOVIČOVO (ZIČIHO P.) - PUSTÉ ULANY	slabé zvýšenie	rieky
N598555D	MARTOVSKÝ KANÁL - MARTOVCE	slabé zvýšenie	rieky
V660000D	PARNÁ - ZELENÉČ	stabilný	rieky
V330502O	TRSTIE - STARÁ TURÁ	stabilný	rieky
V266010D	VLÁRKA - ÚSTIE	stabilný	rieky
V292000R	DRIETOMICA - NAD LIPOVCOM	stabilný	rieky
W642000D	VIŠŤUCKÝ POTOK - ČATAJ	stabilný	rieky
V162000D	MILOŠOVSKÝ POTOK - NAD PRIVAROVcami, MOST MEGONKY	stabilný	rieky
V161500D	ŠĽAHOROV POTOK - SVRČINOVEC, MOST KU KUKLOVCOM	slabé zníženie	rieky
V181500F	LESNIANKA - NAD RAJECKOU LESNOU	stabilný	rieky
V787400D	LÁNDORSKÝ KANÁL - NAD HLINÍKOM	silné zvýšenie	rieky
V734510D	GORAZDOVSKÝ KANÁL - CESTNÝ MOST KAJAL	silné zvýšenie	rieky
N598554D	PRÍBETSKÝ KANÁL - NAD BAJČOM	stabilný	rieky
V356510D	MANIVIER - MOST V.KOSTOĽANY	silné zvýšenie	rieky
V353010D	BOROVSKÝ KANÁL - POD DUBOVANMI	stabilný	rieky

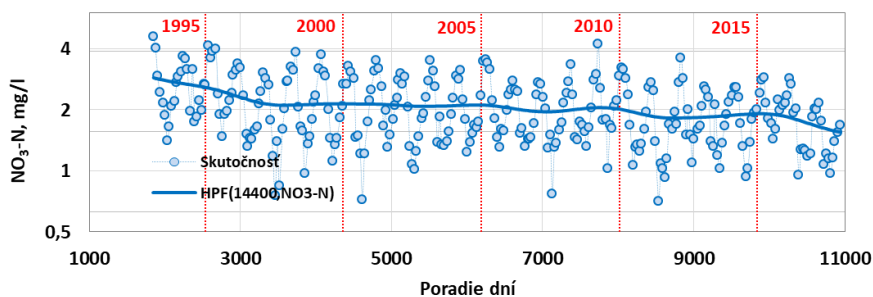
Kód MM	Názov monitorovacieho miesta	Trend eutrofizácie	Kategória
W607100D	RAČIANSKY POTOK - VAJNORY	stabilný	rieky
V010010D	ŠTIAVNICA - LIPTOVSKÝ JÁN	stabilný	rieky
W679500D	MALÝ DUNAJ - TRSTICE	stabilný	rieky
W744510D	MALÝ DUNAJ - KOLÁROVO	silné zvýšenie	rieky
W672500D	ČIERNA VODA - NAD ZAÚSTENÍM DUDVÁHU	stabilný	rieky
W673000D	ČIERNA VODA - ČIERNA VODA	slabé zníženie	rieky
W632500P	STOLIČNÝ POTOK - MODRA	silné zvýšenie	rieky
W671400D	STOLIČNÝ POTOK - VEĽKÝ GROB	silné zvýšenie	rieky
V653500D	TRNÁVKA - BOLERÁZ	slabé zníženie	rieky
V662010D	TRNÁVKA - MAJCHOV	stabilný	rieky
V667500D	GIDRA - CÍFER	stabilný	rieky
W713000D	KANÁL GABČÍKOVO - TOPOĽNÍKY - KÚTNIKY	silné zvýšenie	rieky
V728000D	SALIBSKÝ DUDVÁH - DOLNÉ SALIBY	silné zvýšenie	rieky
V728500D	SALIBSKÝ DUDVÁH - KRÁĽOV BROD	stabilný	rieky
W715000N	BELSKÝ KANÁL - DOLNÝ ŠTÁL	stabilný	rieky
V736010O	ŠÁRD - MATÚŠKOVO	stabilný	rieky
A012120O	IDA - VN BUKOVEC	stabilný	VN
B336000D	ONDAVA - VN DOMAŠA	stabilný	VN
B119100O	LABOREC - VN ZEMPLÍNSKA ŠÍRAVA	stabilný	VN
I116410O	LUBOREČ - VN LUBOREČ	silné zníženie	VN
I074410O	BUDÍNSKY POTOK - VN RUŽINÁ	silné zníženie	VN
N429500D	NITRICA - VN NITRIANSKE RUDNO	stabilný	VN
R146410O	SLATINA - VN MŤOVÁ	stabilný	VN
S199110O	GORTVA - VN PETROVCE	stabilný	VN
S242110O	BLH - VN TEPLÝ VRCH	silné zníženie	VN
S144410O	KLENOVSKÁ RIMAVA - VN KLENOVEC	stabilný	VN
V039000D	VÁH- VN LIPTOVSKÁ MARA	silné zníženie	VN
V327061D	VAH - VN SÍŇAVA	stabilný	VN
V376000D	VÁH - VN KRÁĽOVÁ	slabé zníženie	VN
V071500D	ORAVA - VN ORAVA	silné zníženie	VN
V665500D	GIDRA - VN BUDMERICE	stabilný	VN

## Príloha 9 Povrchová voda – časový vývoj trendovo-cyklickej zložky koncentrácie $\text{N-NO}_3^-$ vo vybraných záverových profiloch v rámci SR

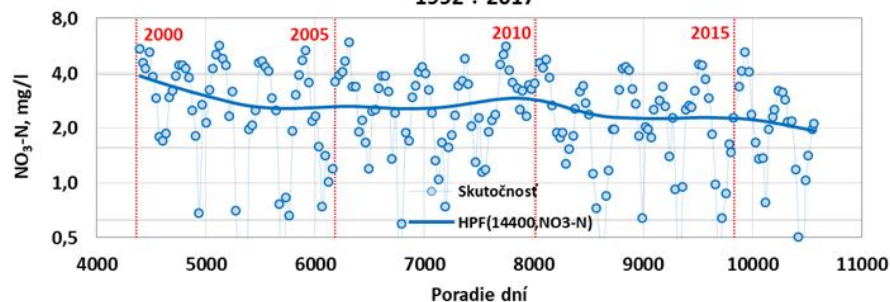
Obr. 1-3. Pribeh  $\text{NO}_3^- \text{-N}$  a TCZ v UP Dunaj - Bratislava - stred v rokoch 1992 ÷ 2018



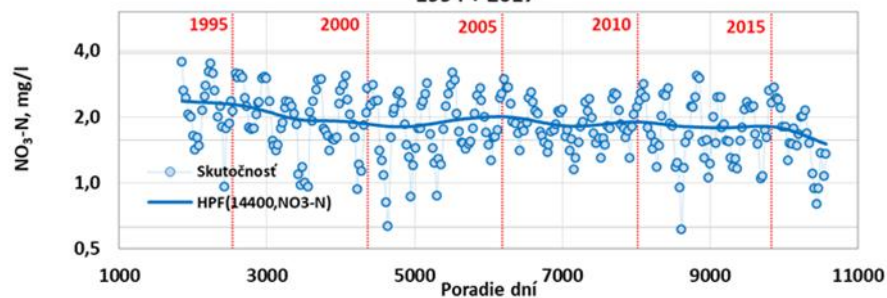
Obr. 2-3. Pribeh  $\text{NO}_3^- \text{-N}$  a TCZ v UP Dunaj - Szob - stred v rokoch 1992 ÷ 2018



Obr. 3-3. Pribeh  $\text{NO}_3^- \text{-N}$  a TCZ v UP Morava - Devín v rokoch 1992 ÷ 2017

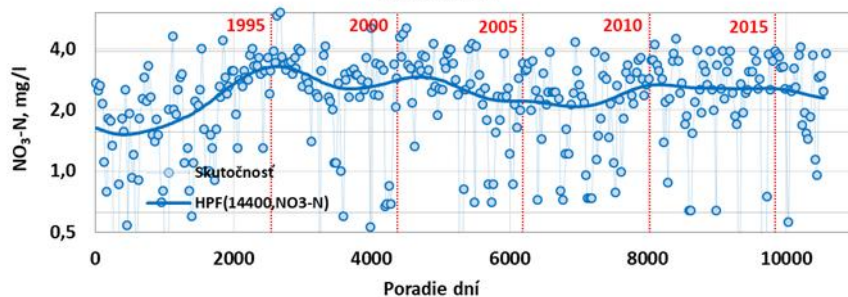


Obr. 4-3. Pribeh  $\text{NO}_3^- \text{-N}$  a TCZ v UP Váh - Komárno v rokoch 1994 ÷ 2017

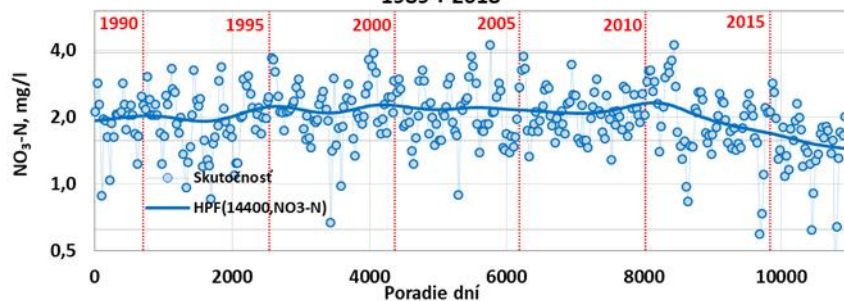




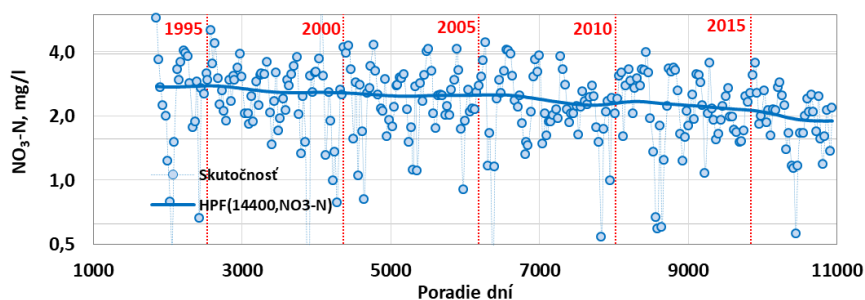
Obr. 5-3. Priebeh  $\text{NO}_3^-$ -N a TCZ v UP Nitra - Komoča v rokoch 1989 ÷ 2017



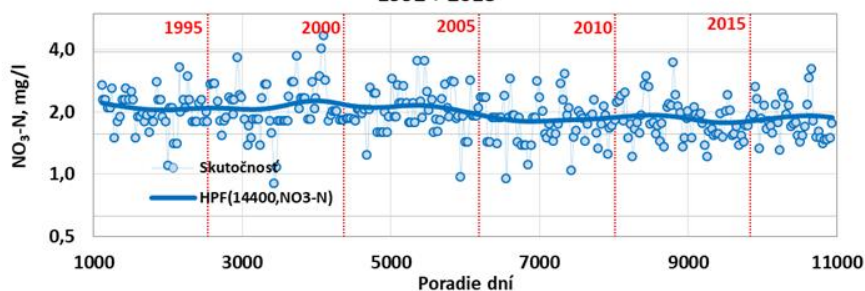
Obr. 6-3. Priebeh  $\text{NO}_3^-$ -N a TCZ v UP Hron - Kamenica v rokoch 1989 ÷ 2018



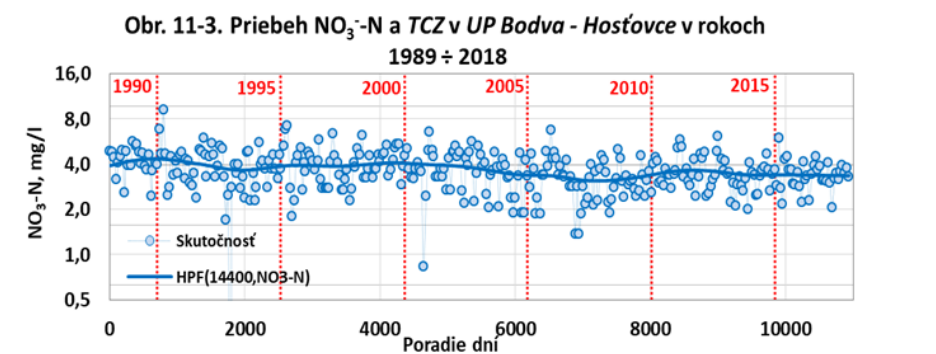
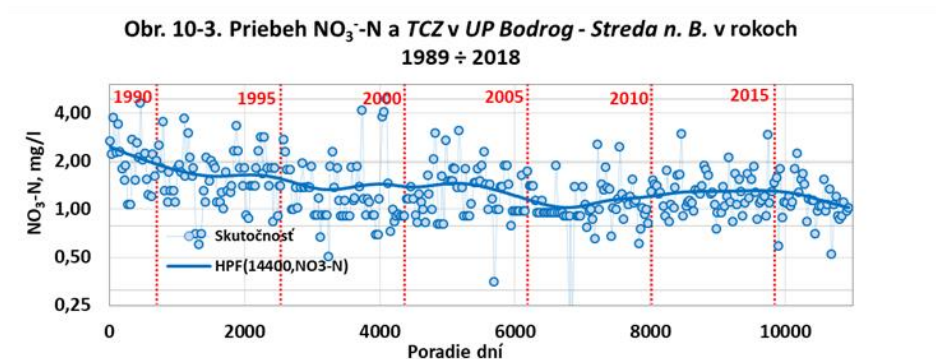
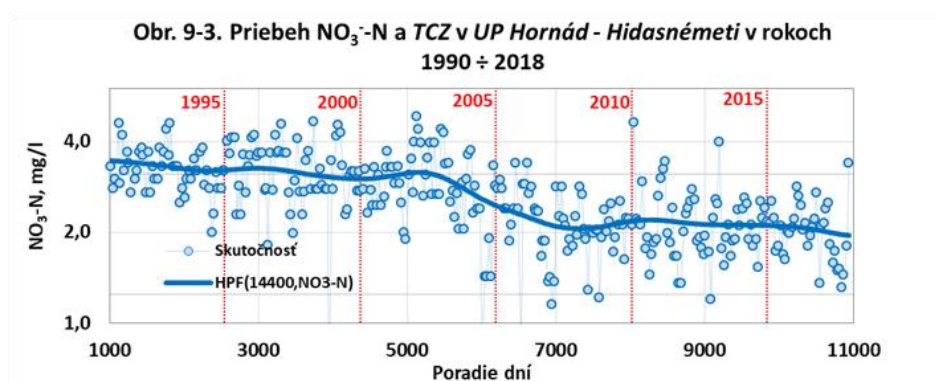
Obr. 7-3. Priebeh  $\text{NO}_3^-$ -N a TCZ v UP Ipel' - Salka v rokoch 1989 ÷ 2018



Obr. 8-3. Priebeh  $\text{NO}_3^-$ -N a TCZ v UP Slaná - Sajópüspöki v rokoch 1992 ÷ 2018







Zdroj: VÚVH

## Príloha 10 Povrchová voda – charakteristické ukazovatele trendovej analýzy

Tabuľka 1: Výsledky základných ukazovateľov LRA a časovej trendovej analýzy pre ukazovateľ NO <sub>3</sub> <sup>-</sup> -N v uzávierových monitorovacích miestach čiastkových povodí SÚP Dunaj za obdobie rokov 2007÷ 2018													
Parameter	Vztah / Charakteristika	Úroveň dôkazu a jednotky	Dunaj – Bratislava, stred	Dunaj – Szob, stred	Morava - Devín	Váh - Komárno	Nitra - Komoča	Hron - Kamenica	Ipeľ - Salka	Slaná - Sajópuspoki	Hornád - Hidasnémeti	Bodrog – Streda nad Bodrogom	Bodva - Hostovce
NO <sub>3</sub> <sup>-</sup> -N	y-TCZ	Št.V/N	ŠVÚD	ŠVÚD	ŠVÚD	ŠVÚD	ŠVÚD	ŠVÚD	ŠVÚD	ŠVÚD	ŠVÚD	ŠVÚD	ŠVÚD
	LTZ	mg/l/r	-0,0387	- 0,0302	-0,0740	ŠNÚD	ŠNÚD	-0,0723	-0,0506	ŠNÚD	ŠNÚD	ŠNÚD	ŠNÚD
	ExTZ	%/rok	-1,9820	ŠNÚD	-3,7720	-1,7030	ŠNÚD	-4,3160	-2,1480	ŠNÚD	ŠNÚD	ŠNÚD	ŠNÚD
	y-CZ	Št.V/N	ŠVÚD	ŠVÚD	ŠVÚD	ŠVÚD	ŠVÚD	ŠVÚD	ŠVÚD	ŠNÚD	ŠVÚD	ŠVÚD	ŠVÚD
	Trend		↓	↓	↓	↓	ustálený	↓	↓	ustálený	ustálený	ustálený	ustálený

Legenda:

LRA – lineárna regresná analýza, ŠVÚD – štatisticky významná úroveň dôkazu, ŠNÚD - štatisticky nevýznamná úroveň dôkazu,

SÚP – správne územie povodia

Zdroj: VÚVH