PROGRAM HOSPODÁRSKEHO ROZVOJA A SOCIÁLNEHO ROZVOJA OBCE OBECKOV

PROGRAMOVACIE OBDOBIE 2026 - 2035

Formulár č. Ú 1 - Hlavička dokumentu PHRSR

Názov:	Program hospodárskeho rozvoja a sociálneho rozvoja obce Obeckov na roky 2026 - 2035
Územné vymedzenie :	Banskobystrický kraj, okres Veľký Krtíš, obec Obeckov – ŠÚJ 516252
Územný plán obce schválený:	nie
Dátum schválenia PHRSR:	
Dátum platnosti:	*2026 - 2035*
Verzia	*2.0.*
Publikovaný verejne:	

Zdroj: vlastné spracovanie

Obeckov

Erb	Vlajka
Základné údaje	
Kraj:	Banskobystrický
Okres:	Okres V. Krtíš
Región:	Novohrad
Poloha:	48°10′17″S 19°20′00″V
Nadmorská výška:	170 m n. m.
Rozloha:	10,88 km² (1 088 ha)
Počet obyvateľov:	442 (31. 12. 2025)
Hustota obyvateľstva:	40,63 obyv./km²
Nacionále	
PSČ	991 05
ŠÚJ	516252
EČV	VK, AA, EL, *
Tel. predvoľba	+421-47
Oficiálne adresy	
Adresa:	Obecný úrad Obeckov
	Obeckov 165
	991 05 Sklabiná
Web:	www.obeckov.ocu.sk
E-mail:	obeckov@gmail.com
Telefón:	047 / 489 01 14
Fax:	047 / 489 01 14

OBSAH

ANALYTICKÁ ČASŤ PROGRAMU HOSPODÁRSKEHO ROZVOJA A SOCIÁLNEHO ROZVOJA OBCE OBECKOV 14
2 ZÁKLADNÁ CHARAKTERISTIKA OBCE 14

2.1. HISTÓRIA OBCE 14
2.2. PRÍRODNÉ POMERY 15
2.3. TECHNICKÁ INFRAŠTRUKTÚRA 22
2.4. Doprava 28
2.5. ŽIVOTNÉ PROSTREDIE 30
2.6. OBYVATEĽSTVO 36
2.7. VZDELANIE A ZAMESTNANOSŤ 45
2.8. BÝVANIE 47
2.9. PODNIKATEĽSKÉ SUBJEKTY A INŠTITÚCIE 49
2.10. ŠKOLSTVO A VZDELANIE 51
2.11. SOCIÁLNA SFÉRA 52
2.12. ZDRAVOTNÍCTVO 54
2.13. ŠPORT 54
2.14. KULTÚRA 55
2.15. UBYTOVACIE ZARIADENIA 56
2.16. STRAVOVACIE A REŠTAURAČNÉ SLUŽBY 56
2.17. CESTOVNÝ RUCH 56
2.18. REKAPITULÁCIA ROZPOČTU OBCE 57
2.19. SAMOSPRÁVA 62
2.21. IDENTIFIKÁCIA HLAVNÝCH VONKAJŠÍCH FAKTOROV ROZVOJA ÚZEMIA A ANALÝZA VPLYVU VONKAJŠIEHO PROSTREDIA NA VÝVOJ SITUÁCIE V ÚZEMÍ..... 63
2.22. EX-POST HODNOTENIE PREDCHÁDZAJÚCEHO PHSR 64

3 SWOT ANALÝZY 64

3.1 HOSPODÁRSTVO A VEDECKO-TECHNICKÝ ROZVOJ 67
3.2 DOPRAVA A KOMUNIKÁCIE 68
3.3 TECHNICKÁ INFRAŠTRUKTÚRA 68
3.4 ODPADOVÉ HOSPODÁRSTVO 69
3.5 ŽIVOTNÉ PROSTREDIE 70
3.6 SOCIÁLNA OBLASŤ A ZDRAVOTNÍCTVO 71
3.7 ŠKOLSTVO A ŠPORT 72
3.8 KULTÚRA 73
3.9 PROPAGÁCIA A CESTOVNÝ RUCH 73
3.10 ADMINISTRATÍVA A BEZPEČNOSŤ 74
3.11 INFORMATIZÁCIA OBCE 75
3.12PROBLÉMOVÁ ANALÝZA – HLAVNÉ ODVETVOVÉ DISPARITY A VYMEDZENIE CIEĽOVÝCH SKUPÍN SO SÚSTREDENOU PODPOROU OBCE OBECKOV. 76

STRATEGICKÁ ČASŤ PROGRAMU HOSPODÁRSKEHO ROZVOJA A SOCIÁLNEHO ROZVOJA OBCE OBECKOV 83

4 VÍZIA A POSLANIE OBCE OBECKOV 84

5 FORMULÁCIA A NÁVRH STRATÉGIE 87

PROGRAMOVÁ ČASŤ PROGRAMU HOSPODÁRSKEHO ROZVOJA A SOCIÁLNEHO ROZVOJA OBCE OBECKOV 95

5.1 PROGRAM 1. HOSPODÁRSTVO A VEDECKO-TECHNICKÝ ROZVOJ 96
5.2 PROGRAM 2. DOPRAVA A KOMUNIKÁCIE 96
5.3 PROGRAM 3. TECHNICKÁ INFRAŠTRUKTÚRA 97
5.4 PROGRAM 4. ODPADOVÉ HOSPODÁRSTVO 98
5.5 PROGRAM 5. ŽIVOTNÉ PROSTREDIE 98
5.6 PROGRAM 6. SOCIÁLNE SLUŽBY A ZDRAVOTNÍCTVO 99
5.7 PROGRAM 7. VZDELÁVANIE A ŠPORT 100
5.8 PROGRAM 8. KULTÚRA 100
5.9 PROGRAM 9. PROPAGÁCIA A CESTOVNÝ RUCH 101
5.10 PROGRAM 10. ADMINISTRATÍVA A BEZPEČNOSŤ 101
5.11 PROGRAM 11. INFORMATIZÁCIA OBCE 102

6 MERATEĽNÉ INDIKÁTORY 103

6.1 PROGRAM 1. HOSPODÁRSTVO A VEDECKO-TECHNICKÝ ROZVOJ 103
6.2 PROGRAM 2. DOPRAVA A KOMUNIKÁCIE 104
6.3 PROGRAM 3. TECHNICKÁ INFRAŠTRUKTÚRA 104
6.4 PROGRAM 4. ODPADOVÉ HOSPODÁRSTVO 105
6.5 PROGRAM 5. ŽIVOTNÉ PROSTREDIE 105
6.6 PROGRAM 6. SOCIÁLNE SLUŽBY A ZDRAVOTNÍCTVO 106
6.7 PROGRAM 7. VZDELÁVANIE A ŠPORT 107
6.8 PROGRAM 8. KULTÚRA 107
6.9 PROGRAM 9. PROPAGÁCIA A CESTOVNÝ RUCH 108
6.10 PROGRAM 10. ADMINISTRATÍVA A BEZPEČNOSŤ 109

REALIZAČNÁ ČASŤ PROGRAMU HOSPODÁRSKEHO ROZVOJA A SOCIÁLNEHO ROZVOJA OBCE OBECKOV 111

7 INŠTITUCIONÁLNE A ORGANIZAČNÉ ZABEZPEČENIE REALIZÁCIE PHRSR OBCE OBECKOV 112

7.1 SYSTÉM MONITOROVANIA A HODNOTENIA PLNENIA PHRSR 113
7.2 KOMUNIKAČNÝ PLÁN 115

8 AKČNÝ PLÁN 116

8.1 PROGRAM 1. HOSPODÁRSTVO A VEDECKO-TECHNICKÝ ROZVOJ 116
8.2 PROGRAM 2. DOPRAVA A KOMUNIKÁCIE 117
8.3 PROGRAM 3. TECHNICKÁ INFRAŠTRUKTÚRA 119
8.4 PROGRAM 4. ODPADOVÉ HOSPODÁRSTVO 120
8.5 PROGRAM 5. ŽIVOTNÉ PROSTREDIE 121
8.6 PROGRAM 6. SOCIÁLNE SLUŽBY A ZDRAVOTNÍCTVO 123
8.7 PROGRAM 7. VZDELÁVANIE A ŠPORT 124
8.8 PROGRAM 8. KULTÚRA 125
8.9 PROGRAM 9. PROPAGÁCIA A CESTOVNÝ RUCH 126
8.10 PROGRAM 10. ADMINISTRATÍVA A BEZPEČNOSŤ 127
8.11 PROGRAM 11. INFORMATIZÁCIA OBCE 128

FINANČNÁ ČASŤ PROGRAMU HOSPODÁRSKEHO ROZVOJA A SOCIÁLNEHO ROZVOJA OBCE OBECKOV 130

9 FINANČNÝ PLÁN PROGRAMU 131

9.1 PROGRAM 1. HOSPODÁRSTVO A VEDECKO-TECHNICKÝ ROZVOJ 135
9.2 PROGRAM 2. DOPRAVA A KOMUNIKÁCIE 137
9.3 PROGRAM 3. TECHNICKÁ INFRAŠTRUKTÚRA 138
9.4 PROGRAM 4. ODPADOVÉ HOSPODÁRSTVO 139
9.5 PROGRAM 5. ŽIVOTNÉ PROSTREDIE 141
9.6 PROGRAM 6. SOCIÁLNE SLUŽBY A ZDRAVOTNÍCTVO 142
9.7 PROGRAM 7. VZDELÁVANIE A ŠPORT 143
9.8 PROGRAM 8. KULTÚRA 144
9.9 PROGRAM 9. PROPAGÁCIA A CESTOVNÝ RUCH 145
9.10 PROGRAM 10. ADMINISTRATÍVA A BEZPEČNOSŤ 146
9.11 PROGRAM 11. INFORMATIZÁCIA OBCE 147
FINANČNÉ ZABEZPEČENIE PHRSR 149

10 ZÁVER. 149

11 POUŽITÁ LITERATÚRA 150

1 ÚVOD

Dokument „ Program hospodárskeho rozvoja a sociálneho rozvoja obce Obeckov s výhľadom do roku 2035 (PHRSR) je strednodobý strategický dokument, ktorý na základe analýzy hospodárskeho a sociálneho rozvoja obce stanovuje jeho strategické ciele a priority rozvoja. Je prostriedkom na napĺňanie vízie ďalšieho smerovania rozvoja obce. Programom hospodárskeho a sociálneho rozvoja obce Obeckov sa uskutočňuje podpora rozvoja na úrovni miestnej samosprávy s dôrazom na sociálnu, ekonomickú a kultúrnu sféru. Je to program cielených opatrení, navrhnutý pre oživenie sociálneho, ekonomického a kultúrneho rozvoja obce Obeckov, ktorý na základe výsledkov ročného hodnotenia bude priebežne aktualizovaný a doplňovaný.

Formulár č. Ú 2 - Zámer spracovania PHRSR

Zámer spracovania PHRSR	
Názov dokumentu	- Program hospodárskeho rozvoja a sociálneho rozvoja obce Obeckov na roky 2026 - 2035
Forma spracovania	- pracovníkmi samosprávy, - s pomocou externých odborníkov (spolupráca),
Riadenie procesu spracovania	- pracovné skupiny boli zložené z vedenia obce, zamestnancov OcÚ, poslancov OcZ a komisií, - spracovania PHRSR sa zúčastnili aj RO organizácie v zriaďovateľskej pôsobnosti obce, - súčasťou prieskumu boli aj mimovládne organizácie a podnikateľské subjekty v obci, - zapojenie verejnosti a komunikácia s verejnosťou: zapojenie prostredníctvom dotazníkového prieskumu, informovanie prebiehalo formou webovej stránky obce, stránky obce na sociálnej sieti FB, prostredníctvom zasadnutí OcZ.
Obdobie spracovania	- PHRSR bol spracovaný v priebehu roka 2023 - harmonogram spracovania je uvedený v nasledujúcej tabuľke.
Financovanie spracovania	- náklady na vlastné spracovanie boli financované z rozpočtu obce KZ 41.

Zdroj: Weisová, Bernátová: Strategické plánovanie samosprávy, Municipalia 2012

Formulár č. Ú 3 - Harmonogram spracovania PHRSR

Harmonogram spracovania PHRSR												
	2026											
Termín	I	II	III	IV	V	VI	VII	VIII	IX	X	XI	XII
Úvod												
Analytická časť												
Strategická časť												
Programová časť												
Realizačná časť												
Finančná časť												
Záver												
Finančná časť												
Záver												

Zdroj: Weisová, Bernátová: Strategické plánovanie samosprávy, Municipalia 2012

Bol spracovaný na základe zákona Národnej rady SR č. 539/2008 Z. z. o podpore regionálneho rozvoja (v znení č. 309/2014 Z. z., 378/2016 Z. z., 58/2018 Z. z., 313/2018 Z. z., 221/2019 Z. z., 134/2020 Z. z., 258/2021 Z. z., 113/2022 Z. z., **311/2023 Z. z.**), ktorý definuje Program hospodárskeho rozvoja a sociálneho rozvoja obce ako strednodobý programový dokument, obsahujúci analýzu hospodárskeho a sociálneho rozvoja obce, hlavné smery jej vývoja, ustanovenie cieľov, prvoradých potrieb a úloh vo všetkých oblastiach života obce. Súčasťou programu je aj návrh jeho administratívneho a finančného zabezpečenia. Zákon stanovuje aj úlohy, týkajúce sa vypracovávania, schvaľovania, zabezpečenia plnenia a pravidelného vyhodnocovania predmetného programového dokumentu. Pri spracovaní programu boli rešpektované zásady regionálnej politiky vlády Slovenskej republiky a princípy regionálnej politiky Európskej únie zakotvené najmä v nariadení Rady (ES) č. 1266/1999 (nariadenie o štrukturálnych fondoch).

Formulár č. Ú 7 - Použité participatívne metódy

Metóda	Informovanie verejnosti	Získavanie názorov verejnosti	Zohľadnenie názorov verejnosti
Tlačené materiály			
Verejné informačné tabule	**áno**		
Informačné formuláre, tabuľky údajov,	**áno**		
Internetové stránky	**áno**		
Využitie existujúcich médií			
Zverejňovanie informácií	**áno**	**áno**	

v miestnej tlači			
Stretnutia			
Stretnutia s kľúčovými ľuďmi/skupinami	**áno**	**áno**	**áno**
Návšteva v dotknutom území	**áno**	**áno**	**áno**
Verejné vypočutie	**áno**	**áno**	**áno**
Využitie miestnych ľudí na získavanie názorov	**áno**	**áno**	**áno**
Rozhovory a prieskumy			
Dotazník pre záujmové skupiny	**áno**	**áno**	
Dotazník pre širokú verejnosť	**áno**	**áno**	
Poradné skupiny			
Miestne poradné skupiny	**áno**	**áno**	**áno**
Riešenie problémov			
Rokovanie bez prítomnosti moderátora/facilitátora	**áno**	**áno**	**áno**

Zdroj: vlastné spracovanie

Program sociálneho, ekonomického a kultúrneho rozvoja obce Obeckov je súčasťou sústavy základných dokumentov podpory regionálneho rozvoja v Slovenskej republike. Táto sústava je členená na strategické a programové dokumenty vypracovávané na úrovni štátu, sektorov, samosprávnych krajov, regiónov a obcí a programové dokumenty Európskej únie (pre využitie zdrojov predvstupových a štrukturálnych fondov).

Východiskové podklady

Podpora regionálneho rozvoja sa uskutočňuje v súlade s programovaním na základe:

Miestnej úrovne

- **Program hospodárskeho rozvoja a sociálneho rozvoja obce,** ktorý je strednodobý programový dokument spracovaný na úrovni obce.
- **Viacročný rozpočet**

Národnej úrovne prostredníctvom dokumentov

- Partnerská dohoda Slovenskej republiky na roky 2021 – 2027 (ďalej aj „PD SR“) je základný strategický dokument s celoštátnym dosahom, ktorý vypracuje Slovenská republika (ďalej len „SR“) za účasti partnerov a ktorým sa stanoví stratégia, priority a opatrenia pre účinné a efektívne využívanie prostriedkov z fondov politiky súdržnosti Európskej únie (ďalej len „EÚ“) na programové obdobie 2021 – 2027. PD SR uzatvorí Slovenská republika s Európskou komisiou (ďalej aj „EK“).
- Národný program reforiem Slovenskej republiky (2018, 2019, 2020)
- Programové vyhlásenie vlády Slovenskej republiky na obdobie rokov 2020 – 2024
- Národná stratégia regionálneho a územného rozvoja Slovenskej republiky do roku 2030 (2017)
- Koncepcia územného rozvoja Slovenska 2001 – v znení KURS 2011 – zmeny a doplnky č. 1 KURS 2001
- Národný infraštruktúrny plán Slovenskej republiky na roky 2018 – 2030, (2017) 11
- Zelenšie Slovensko – Stratégia environmentálnej politiky Slovenskej republiky do roku 2030 (Envirostratégia 2030)
- Strategický plán rozvoja dopravy SR do roku 2030 (2016)
- Akčný plán rozvoja elektromobility v Slovenskej republike (2019)
- Národná stratégia cyklistickej dopravy a cykloturistiky v Slovenskej republike (2015)
- Stratégia rozvoja cestovného ruchu do roku 2020 (2013)
- Aktualizovaná národná stratégia ochrany biodiverzity do roku 2020 (2014)
- Stratégia adaptácie Slovenskej republiky na zmenu klímy – aktualizácia (2018)
- Národná stratégia trvalo udržateľného rozvoja (2001)

- Koncepcia ochrany prírody a krajiny do roku 2030 (2019)
- Koncepcia implementácie Agendy 2030 v medzinárodnom prostredí (2017)
- Aktualizácia Národného programu podpory zdravia v Slovenskej republike (2014)
- Koncepcia Štátnej politiky zdravia Slovenskej republiky (2008)
- Akčný plán pre životné prostredie a zdravie obyvateľov Slovenskej republiky V. (2019)
- Strategický rámec v oblasti starostlivosti o zdravie pre roky 2014 až 2030 (2013)
- Integrovaný národný energetický a klimatický plán na roky 2021 – 2030
- Dokumenty/stratégie/plány SR vzťahujúce sa k plneniu jednotlivých kritérií základných podmienok

Nadnárodnej úrovne

- K programovým dokumentom Európskej únie pre využitie štrukturálnych fondov patria:
- Zmluva o fungovaní Európskej únie
- Rámcový dohovor OSN o zmene klímy (1994)
- Kjótsky protokol k Rámcovému dohovoru OSN o zmene klímy (1997)
- Agenda 2030 pre udržateľný rozvoj
- Ciele politiky EÚ v programovom období 2021 – 2027
- Rámcový dohovor o ochrane a trvalo udržateľnom rozvoji Karpát (2003)
- Stratégia EÚ pre Dunajský región
- Revízia Akčného plánu Stratégie EÚ pre dunajský región (júl 2019)
- BIELA KNIHA: Plán jednotného európskeho dopravného priestoru – vytvorenie konkurencieschopného dopravného systému účinne využívajúceho zdroj, COM(2011) 144 v konečnom znení
- Európska zelená dohoda (European Green Deal) publikovaná v decembri 2019, ktorá stanovuje plán opatrení s cieľom prechodu na plne klimaticky neutrálne hospodárstvo EÚ
- Európa 2020 Stratégia pre inteligentný a udržateľný rast podporujúci začlenenie,
- COM(2010) 2020 v konečnom znení
- Európska stratégia pre nízkoemisnú mobilitu (COM(2016) 501 z 20. 7. 2016)
- Plán prechodu na konkurencieschopné nízkouhlíkové hospodárstvo do roku 2050,
- COM(2011) 112 v konečnom znení
- Energetický plán do roku 2050 COM(2011) 885 v konečnom znení
- Nástroj na prepájanie Európy v oblasti dekarbonizácie hospodárstva a podpory využívania čistej energie
- Horizont Európa (2021 – 2027)
- LIFE (oblasť ochrany biodiverzity, prechodu na obehové hospodárstvo, adaptácie na zmenu klímy a podpory obnoviteľných zdrojov energie)
- Erasmus (oblasť rozvoja vzdelávania a odbornej prípravy zameraného na inteligentnú špecializáciu, priemyselnú transformáciu a podnikanie)
- Program pre sociálnu zmenu a inovácie v oblasti zamestnanosti a sociálneho začleňovania
- Európsky pilier sociálnych práv (2017)

Jednotlivé strategické dokumenty sú vypracovávané vo vzájomnej nadväznosti a postupnosti.

Implementácia
Implementácia Programu hospodárskeho a sociálneho rozvoja obce Obeckov je zložitý a náročný proces. Za jeho realizáciu so zabezpečením všetkých väzieb na strategické a programové dokumenty SR a EÚ budú zodpovední predstavitelia samosprávy obce Obeckov. Návrh spôsobu implementácie bude treba dopĺňať v súlade s organizačnou štruktúrou samosprávneho úradu, jeho kompetenciami v nadväznosti na vývoj v oblasti legislatívy, predovšetkým v oblasti nakladania s finančnými prostriedkami. Pri posudzovaní jednotlivých projektov sme použili procesnú analýzu, ktorej hlavným cieľom bolo analyzovať proces premeny vstupov pomocou použitia súboru finančných, ľudských a technologických zdrojov.

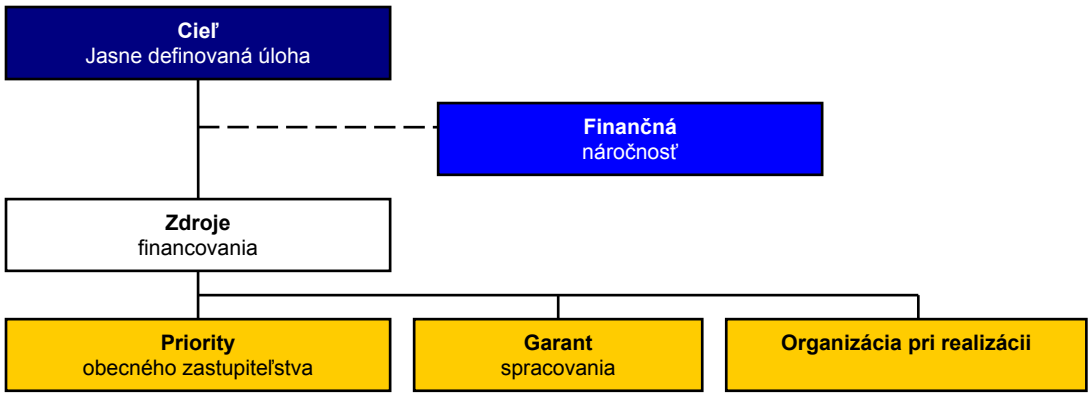

Finančné zabezpečenie
V zmysle zákona č. 539/2008 Z. z. o podpore regionálneho rozvoja (v znení č. 309/2014 Z. z., 378/2016 Z. z., 58/2018 Z. z., 313/2018 Z. z., 221/2019 Z. z., 134/2020 Z. z., 258/2021 Z. z., 113/2022 Z. z., **311/2023 Z. z.**), sa financovanie regionálneho rozvoja realizuje na troch úrovniach: Na mikroregionálnej úrovni je možné rozvojové aktivity financovať jedine združovaním zdrojov nižšej úrovne, čiže obcí. Samosprávy nemajú spoločný zdroj financovania. V súčasnej situácii je možné rozvojové aktivity financovať buď z rozpočtov jednotlivých obcí v prípade individuálnych projektov alebo združením financií viacerých obcí v prípade spoločných projektov. V prípade financovania projektov majúcich význam v kontexte priorít celého kraja zohráva významnú úlohu Banskobystrický samosprávny kraj a financovanie inštitúcií v jeho zriaďovateľskej kompetencii. Ďalšími doplnkovými zdrojmi, ktoré možno definovať na úrovni jednotlivých aktivít sú predovšetkým štrukturálne fondy EU. Ich využitie v rámci jednotlivých aktivít je možné stanoviť len indikatívne bez určenia výšky požadovanej podpory s cieľom prispieť ku koordinácií realizácie rozvojových aktivít.

- Pri zostavovaní finančného plánu a zaisťovaní finančnej podpory je potrebné zamerať sa na tie opatrenia, ktoré sú nedostatočne podporované zo štátneho rozpočtu, alebo nie sú podporované vôbec.
- Pri zabezpečovaní základných potrieb občanov postupuje samospráva podľa zákona číslo 369/1990 Z.z. O obecnom zriadení a v zmysle zákona č. 138/1991 Zb. O majetku obcí v znení neskorších predpisov.
- Na plnenie svojich úloh má obce okrem finančných prostriedkov poukázaných od štátu v rámci delimitácie k dispozícií nasledovné financie: príjmy z miestnych daní a poplatkov, zdroje Štrukturálnych fondov Európskej únie v rámci programovacieho obdobia 2021 - 2027.

Zdroje a dokumenty
V súlade so snahou Slovenskej republiky o znižovanie rozdielov na úrovni rozvoja jednotlivých regiónov boli východiskom pri príprave Programu hospodárskeho a sociálneho rozvoja obce Obeckov nasledovné strategické dokumenty:

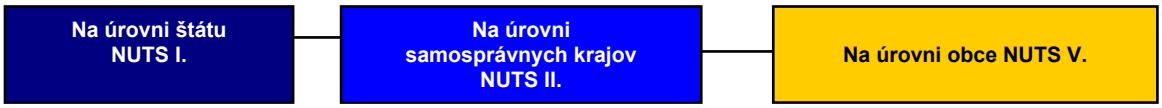

Podporné materiály
Pri vypracovaní Programu hospodárskeho a sociálneho rozvoja obce Obeckov boli použité aj prognostické údaje. Hlavnou úlohou prognostických údajov je podporiť vypracovanie tohto programu a zabezpečiť tým zvýšenie efektívnosti procesov strategického plánovania a kvality tohto dokumentu. Toto zabezpečenie je dané prepojením Systému strednodobého výhľadu hospodárskeho a sociálneho vývoja a vecnej roviny strategického plánovania.

Obec Obeckov má nasledovné možnosti čerpania mimorozpočtových zdrojov na dosahovanie svojich cieľov a priorít v zmysle stanovených tematických cieľov Agendy 2030 pre udržateľný rozvoj a cieľov politiky EÚ v programovom období 2021 – 2027:

Partnerská dohoda (ďalej len „PD“) - Partnerská dohoda Slovenskej republiky na roky 2021 – 2027 (ďalej aj „PD SR“) je základný strategický dokument s celoštátnym dosahom, ktorý vypracuje Slovenská republika (ďalej len „SR“) za účasti

partnerov a ktorým sa stanoví stratégia, priority a opatrenia pre účinné a efektívne využívanie prostriedkov z fondov politiky súdržnosti Európskej únie (ďalej len „EÚ“) na programové obdobie 2021 – 2027. PD SR uzatvorí Slovenská republika s Európskou komisiou (ďalej aj „EK“).

Európska komisia zverejnila v máji 2018 návrh viacročného finančného rámca EÚ na roky 2021 – 2027 a návrh legislatívneho balíka pre politiku súdržnosti EÚ na programové obdobie 2021 – 2027.

Politika súdržnosti EÚ má aj naďalej podporovať svoje dva hlavné ciele, ktorými sú:

Investovanie do rastu a zamestnanosti

Európska územná spolupráca
Pre programové obdobie 2021 – 2027 sa stanovilo päť osobitných cieľov politiky súdržnosti EÚ:

1. Inteligentnejšia Európa
2. Ekologickejšia, nízkouhlíková Európa
3. Prepojenejšia Európa
4. Sociálnejšia Európa
5. Európa bližšie k občanom.

Jednotlivé členské štáty majú podľa návrhu všeobecného nariadenia Európskeho parlamentu a Rady, ktorým sa stanovujú spoločné ustanovenia o Európskom fonde regionálneho rozvoja, Európskom sociálnom fonde plus, Kohéznom fonde a Európskom námornom a rybárskom fonde a rozpočtové pravidlá pre uvedené fondy, ako aj pre Fond pre azyl a migráciu, Fond pre vnútornú bezpečnosť a Nástroj pre riadenie hraníc a víza (ďalej len „návrh všeobecného nariadenia EÚ“) povinnosť predložiť svoje partnerské dohody v súlade s princípom partnerstva.

Na úrovni SR sa uskutočnil proces identifikácie investičných priorít SR na roky 2021 – 2027 v rámci piatich cieľov politiky súdržnosti, ktoré sú súčasťou návrhu PD SR. Tento proces pozostával z niekoľkých etáp, do ktorých bolo zapojené široké spektrum odborníkov z radov ústredných orgánov štátnej správy, územnej samosprávy, akademickej obce, profesijných a záujmových združení, mimovládnych neziskových organizácií a pod. Aby sa zabezpečila čo najširšia reprezentatívnosť odborných pohľadov z celého Slovenska, bol v apríli 2019 uskutočnený online dotazníkový prieskum.

Výstupy dotazníkového prieskumu boli následne konzultované s príslušnými rezortmi – ministerstvami zodpovednými za tematické oblasti podpory v rámci jednotlivých cieľov politiky súdržnosti na programové obdobie 2021 – 2027. Súčasťou tohto procesu boli aj predbežné úvahy o tvorbe tzv. strategických projektov (projekty strategického významu). Pre príslušné ciele boli v spolupráci so sociálno-ekonomickými partnermi vypracované tzv. návrhové listy, v ktorých sa zadefinovali podrobnejšie návrhy opatrení aj s odôvodnením, prečo je potrebná ich realizácia, ďalej cieľová skupina, ktorej sa budú dotýkať, ale aj súlad s prílohou D Správy o Slovensku 2019 – pozičným dokumentom EK.

Ďalším krokom bol analytický hierarchický proces, cieľom ktorého bolo prostredníctvom nezávislých hodnotiteľov (odborníci z analytických útvarov), prideliť identifikovaným prioritám v rámci jednotlivých cieľov váhy, tzn. zoradiť ich na základe troch hlavných kritérií – závažnosti, naliehavosti a realizovateľnosti. Výsledky tohto procesu boli predstavené v materiáli „Východiskový návrh priorít SR pre politiku súdržnosti 2021 – 2027“, ktorý schválila Rada vlády SR pre politiku súdržnosti 2021 – 2027 dňa 3. októbra 2019. Na základe tohto procesu bola zahájená aj príprava návrhu PD SR, ako hlavného strategického dokumentu SR pre využívanie fondov politiky súdržnosti EÚ po roku 2020.

Ciele PD SR

Cieľ politiky	Oblasť podpory
1. Inteligentnejšia Európa	Podpora opatrení na rozšírenie výskumných a inovačných kapacít a využívania pokročilých technológií
	Podpora budovania ľudských zdrojov vo výskume a vývoji
	Podpora budovania a modernizácie centrálnej infraštruktúry pre výskum a vývoj
	Podpora účasti slovenských subjektov v Európskom výskumnom a inovačnom priestore
	Využívanie výhod digitalizácie pre občanov, podniky a vlády
	Podpora rozvoja digitálneho a údajového hospodárstva a digitálna transformácia širšej ekonomiky, výskum a vývoj a aplikovanie moderných technológii s cieľom zvyšovať inovatívnu výkonnosť Slovenska a eliminovanie negatívneho dopadu digitalizácie na spoločnosť
	Modernizácia poskytovania verejných služieb
	Podpora budovania inteligentných regiónov a miest
	Podpora digitálnej pripojiteľnosti
	Posilnenie rastu a konkurencieschopnosti najmä malých a stredných podnikov, vrátane produktívnych investícií
	Podpora malého a stredného podnikania
	Internacionalizácia malého a stredného podnikania
	Podpora sieťovania podnikateľských subjektov
	Rozvoj zručnosti pre inteligentnú špecializáciu, priemyselnú transformáciu a podnikanie – ľudské zdroje pre inovatívne Slovensko a EÚ
	Podpora kvality terciárneho vzdelávania orientovaného na pracovný trh

	Digitálne a podnikateľské zručnosti
2. Ekologickejšia nízkouhlíková Európa	Podpora opatrení na zlepšovanie energetickej efektívnosti a zníženia emisií skleníkových plynov Podpora využívania energie z obnoviteľných zdrojov Rozvoj inteligentných energetických systémov, sietí a uskladnenia mimo TEN-e Podpora adaptácie na zmenu klímy, prevencie rizík a odolnosti voči katastrofám Zlepšenie kvality vôd a stavu v zásobovaní vodou a čistení odpadových vôd Prechod na obehové hospodárstvo s dôrazom na odpadové hospodárstvo Zlepšenie ochrany prírody, krajiny, biodiverzity a ekosystémových služieb, Zabezpečenie prieskumu, sanácie a monitorovania environmentálnych záťaží Zlepšenie kvality ovzdušia Podpora udržateľnej multimodálnej mestskej mobility Prioritné oblasti podpory z ENRAF: podpora udržateľného rybárstva a ochrany vodných biologických zdrojov, podpora udržateľných akvakultúrnych činností, ako aj spracovania produktov rybolovu a akvakultúry a uvádzania týchto produktov na trh
3. Prepojenejšia Európa	Cestná doprava Dobudovanie diaľničných spojení TEN-T Výstavba rýchlostných ciest Modernizácia a výstavba ciest I. triedy vrátane modernizácie mostov Zlepšenie regionálnej dopravnej obslužnosti Železničná doprava Modernizácia železničnej infraštruktúry zaradenej do siete TEN-T a železničných uzlov Podpora regionálnej železničnej dopravy Vodná doprava Modernizácia infraštruktúry vodnej dopravy zaradenej do TEN-T Pomoc prevádzkovateľom plavidiel vnútrozemskej plavby pri zavádzaní technológií ekologizácie plavidiel
4. Sociálnejšia Európa	Adaptabilný a prístupný trh práce Kvalitné inkluzívne vzdelanie Záruka pre mladých Aktívne začlenenie a dostupné služby Potravinová a materiálna deprivácia Sociálne inovácie a experimenty
5. Európa bližšie k občanom	Budovanie administratívnych a analyticko-strategických kapacít miestnych a regionálnych orgánov Prevencia negatívnych spoločenských javov a vytváranie bezpečného fyzického prostredia obcí, miest a regiónov Regionálna a miestna infraštruktúra pre pohybové aktivity a voľný čas Zlepšovanie manažmentu, služieb a infraštruktúry podporujúcich kultúrne dedičstvo, komunitný rozvoj a udržateľný cestovný ruch
Fond spravodlivej transformácie (FST)	Umožniť regiónom a ľuďom riešiť sociálne, zamestnanecké, hospodárske a environmentálne vplyvy prechodu k cieľu Únie v oblasti klímy a klimaticky neutrálneho hospodárstva do roku 2050 na základe Parížskej dohody

Zdroj: Oznámenie o strategickom dokumente, Partnerská dohoda 2021 - 2027, s.7 - 8, 2020.

Uplatnenie integrovaného prístupu

rozmer - 1

Rôzne aspekty života obce – environmentálny, hospodársky, sociálny a kultúrny – sú vzájomne prepojené a úspech v rozvoji samosprávy možno dosiahnuť len prostredníctvom integrovaného prístupu. Opatrenia týkajúce sa fyzickej obnovy sa v PHRSR skombinovali s opatreniami na podporu vzdelávania, hospodárskeho rozvoja, sociálneho začleňovania a ochrany životného prostredia. Predpokladom toho je rozvoj silných partnerstiev medzi miestnymi obyvateľmi, občianskou spoločnosťou, miestnym hospodárstvom a rôznymi úrovňami správy. Takýto prístup je osobitne dôležitý vzhľadom na vážnosť problémov, pred ktorými momentálne samospráva stojí. Tieto problémy siahajú od konkrétnych demografických zmien, cez dôsledky hospodárskej stagnácie v súvislosti s tvorbou pracovných miest a sociálnym pokrokom, až po dôsledky zmeny klímy. Reakcia na tieto problémy bude mimoriadne dôležitá na dosiahnutie inteligentnej, udržateľnej a inkluzívnej spoločnosti, ktorá je cieľom politiky súdržnosti EÚ na programové obdobie 2021 - 2027. Politika súdržnosti EÚ má aj naďalej podporovať svoje dva hlavné ciele, ktorými sú: Investovanie do rastu a zamestnanosti a Európska územná spolupráca. Pre programové obdobie 2021 – 2027 sa stanovilo päť osobitných cieľov politiky súdržnosti EÚ: 1. Inteligentnejšia Európa, 2. Ekologickejšia, nízkouhlíková Európa, 3. Prepojenejšia Európa, 4. Sociálnejšia Európa a 5. Európa bližšie k občanom.

rozmer – 2
PHRSR obce Obeckov integruje všetky dokumenty na miestnej úrovni, ako aj ciele a priority národných strategických dokumentov a dokumentov EÚ. PHRSR obce Obeckov 2026 - 2035 nadväzuje na predchádzajúce PHRSR obce, viacročný rozpočet. PHRSR obce integruje strategické dokumenty EÚ spoločne s dokumentmi z národnej úrovne.

rozmer – 3
Integrovaný prístup bol uplatnený pri procese spracovania strategického dokumentu, kde boli zohľadnené predstavy, potreby a požiadavky jednotlivých zainteresovaných skupín, ako sú obyvatelia, rozpočtová organizácia v pôsobnosti obce, záujmové skupiny obyvateľov, podnikateľské subjekty, obec a jej jednotlivé orgány: poslanci OZ, starosta, komisie. V prípravnej fáze spracovania PHRSR sa integrovaný prístup využil prostredníctvom dotazníkového prieskumu, v rámci schvaľovacej fázy PHRSR bol návrh dokumentu zaslaný zainteresovaným skupinám na záverečnú úpravu, doplnenie a odsúhlasenie.

rozmer – 4
Integrovaný prístup bol uplatnený v prípade finančného zabezpečenia jednotlivých priorít a cieľov. Financovanie sa realizuje z viacerých zdrojov – verejných a súkromných. Verejné zdroje uplatňujú integrovaný prístup z hľadiska horizontálneho ako aj vertikálneho. Z horizontálneho hľadiska predstavuje kombinovanie viacerých možných zdrojov EÚ (Operačných programov). Z vertikálneho hľadiska sú integrované zdroje EÚ, úrovne SR, VÚC a nakoniec na najnižšej úrovni miestnej samosprávy.

PHRSR sa skladá z hlavného dokumentu a príloh, ktoré sú jeho neoddeliteľnou súčasťou.

Fázy strategického plánovania a definovanie zodpovednosti

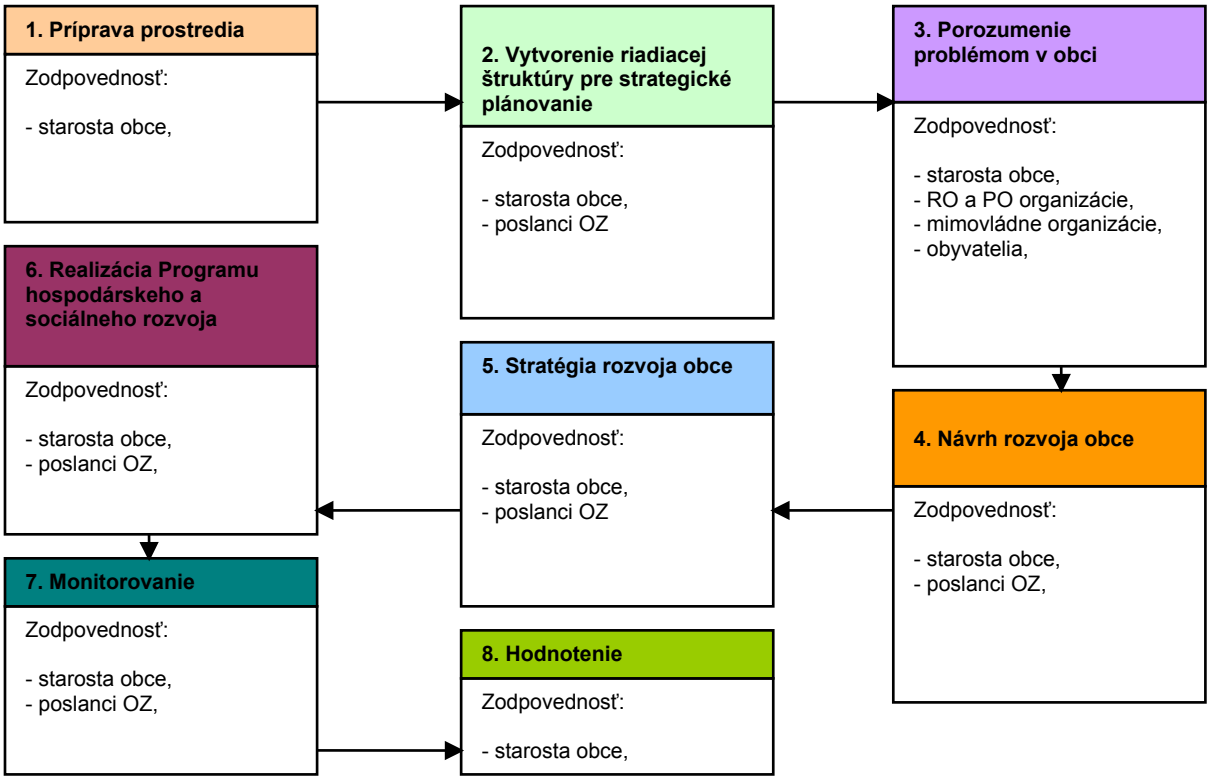

1	Vyvolanie dopytu v obci Obeckov. Sformovanie prvotnej pracovnej skupiny. Určenie, koho je treba do prípravy PHRSR zapojiť. Spôsob oslovenia a prizvania ďalších účastníkov – dotazníkový prieskum. Príprava informačnej stratégie.
2	Zapojenie všetkých účastníkov procesu. Vytvorenie organizačnej a riadiacej štruktúry pre spracovanie PHRSR. Stanovenie pravidiel rokovania riadiacej štruktúry.
3	Predstavenie cieľov, záujmov a potrieb všetkých účastníkov.

	Vytvorenie a zverejnenie mechanizmov pre aktívnu spoluúčasť verejnosti. Uskutočnenie analýzy potrieb a zhodnotenie existujúcich zdrojov. Zhodnotenie silných a slabých stránok obce. Vymenovanie príležitostí a rizík a naznačenie trendov pre rozvoj obce v jednotlivých oblastiach.
4	hlavné hodnoty, ktoré tvoria jej základ a ktoré určia pri spracovaní PHRSR smer, ktorým sa budú jednotlivé oblasti uberať, cieľ, ktorý má byť dosiahnutý a priority rozvoja, prekážky, ktoré bude nutné prekonať pri rozvoji, regionálne aj nadregionálne zdroje, ktoré je možné využiť na rozvoj.
5	Plán postupných krokov a úloh na dosiahnutie stanovených cieľov a priorít. Systém sledovania realizácie PHRSR. Spracovanie konečnej verzie PHRSR. Predloženie textu PHRSR na pripomienkovanie verejnosti. Schválenie PHRSR zastupiteľstvom.
6	Uskutočňovanie plánu. Ročné vyhodnocovanie plánu. Informovanie verejnosti o uskutočňovaní PHRSR. Priebežné vyhľadávanie a zapájanie nových partnerov. Nástroje umožňujúce uskutočniť zmeny v pôvodnom PHRSR.

Zdroj: Woleková, Mezianová, 2004, s.14 – 17.

Analytická časť Programu hospodárskeho rozvoja a sociálneho rozvoja obce Obeckov 2026 - 2035

2 ZÁKLADNÁ CHARAKTERISTIKA OBCE

Z hľadiska administratívneho členenia je obec sídlom okresu V. Krtíš súčasťou Vyššieho územného celku Banská Bystrica.

Základná charakteristika obce Obeckov (k 31.12.2013)	
Kód obce	516252
Názov okresu	Veľký Krtíš
Názov kraja	Banskobystrický
Štatút obce	obec
PSČ	991 05
Telefónne smerové číslo	047
Prvá písomná zmienka o obci - meste - rok	1257
Nadmorská výška obce - mesta v m	175
Celková výmera územia obce [km^2]	10 883 906
Hustota obyvateľstva na km^2	44
Zdroj: ŠÚ SR	

Obec Obeckov sa nachádza v južnej časti okresu Veľký Krtíš, s celkovou výmerou katastra 1088 ha. Zaraďuje sa medzi malé obce okresu. Poloha obce je 175 m nadmorskej výšky, v strede obce je to 165 m, v chotári 248 m nadmorskej výšky. Leží v Ipeľskej kotline, v širokej doline Plachtinského potoka. Z východnej strany susedí s obcou Sklabiná, zo západnej s obcou Dolné Plachtince. Hranicu medzi katastrom obce Sklabiná a Obeckov tvorí aj prírodná nádrž – rybník. Členitý pahorkatý terén s plochými chrbtami tvoria mladotreťohorné uloženiny, agátové a dubové lesíky sú len na strmších úbočiach. Má hnedozemné, lužné a nivné pôdy. Obec sa rozprestiera na území bez nálezísk prírodných a iných zdrojov. Hlavnou náplňou pracovnej činnosti obyvateľstva v minulosti bolo poľnohospodárstvo. Aj v súčasnosti je v poľnohospodárskej firme zamestnaná malá časť obyvateľstva, niektorí odchádzajú za prácou do okresného mesta. Pre nedostatok pracovných príležitostí sú ľudia nútení odchádzať za prácou aj do vzdialenejších miest a aj do zahraničia. Aj tak je asi jedna tretina občanov v produktívnom veku nezamestnaná, niektorí sú prihlásení na aktivačnej činnosti v obci. V menšom počte tu pôsobia ja súkromní podnikatelia – živnostníci. V meste Veľký Krtíš je zriadený Spoločný úrad samosprávy. Obec vlastní kultúrny dom postavený v roku 1957, dom smútku v používaní od roku 1988. Nový obecný úrad a materská škola boli postavené v roku 1978. Obec je plynofikovaná. Má vybudovaný obecný vodovod. Obeckov, malá rázovitá dedinka.Od roku 2002 má projekty a stavené povolenie na vybudovanie verejnej kanalizácie a vlastnej čističky odpadových vôd. K realizácii tohto projektu je potrebná len finančná pomoc z ministerstva životného prostredia a štrukturálnych fondov EÚ (www.obeckov.sk, 1.9.2026).

2.1 HISTÓRIA OBCE

Obec sa prvýkrát spomína v roku 1257, keď majetok Feliciána Ebeczkiho susedil s Príbelcami. V roku 1323 sa výhradnými majiteľmi obce stávajú Ebeczkyovci, starobylá novohradská zemianska rodina. Podľa mena rodiny Ebeczkyovcov bola aj pomenovaná, Ebeczk – Obeckov. Roku 1549 boli tunajšími zemepánmi Michal Palásthy, Ladislav a Imrich Ebeczkyovci , Gašpar Nagy , Imrich Balassa, Ján Ivánczy a Ján Piry. Toto obdobie poznačila prítomnosť Turkov , ktorí obec v polovici 16. storočia zničili. Po rekonštrukciách prebiehal život v obci počas nasledujúcich dvoch storočí v relatívnom pokoji, až do roku 1713, keď tunajšie obyvateľstvo zdecimovala krajinská morová epidémia.

V roku 1828 bolo v obci 41 domov a 452 obyvateľov. Po vypuknutí maďarskej revolúcie (1848-1849) do vojska narukovalo 7 miestnych obyvateľov. Inak sa revolučné udalosti obce nedotkli. Potom, čo sa v Obeckove usadila rodina Ruttkayovcov sa na panských poliach pestovalo hlavne obilie , zelenina a tabak , ktorý sa stal výnosným artiklom. Chovali sa husi ovce, kone a dobytok . Časť obyvateľstva sa zaoberala debnárstvom. Pri sčítaní ľudu v roku 1869 žilo v obci 545 obyvateľov, tento počet striedavo stúpal a klesal, až dospel k súčasnému číslu 480. Z iniciatívy učiteľa Jána Holuba bola v roku 1918 postavená budova rímskokatolíckej školy, v ktorej sa po roku 1918 vyučovalo len v slovenskom jazyku. V dôsledku nevyhovujúceho stavu bol v roku 1894 zbúraný starý a postavený nový neoklasicistický kostol , ktorí zasvätili sv. Jánovi Krstiteľovi. Evanjelický kostol bol postavený v roku 1908. Obyvateľov Obeckova sa dotkli obe svetové vojny. Počet obetí prvej svetovej vojny dodnes nie je upresnený. Viedenská arbitráž z roku 1938 stanovila, že podľa hranice, ktorou bol potok, ležali niektoré domy v časti Potočok v Maďarsku. Druhá svetová vojna sa bytostne dotkla najmä obyvateľov židovskej národnosti - rodiny Ungárovcov (Július,Magdaléna a synov Júliusa a Viktora) a Weissovcov (František , Matilda , Tibor , Imrich). Pred prvou vlnou deportácií do koncentračného tábora rodinu Ungárovcov zachránila prezidentská výnimka, ktorá im bola udelená na základe konvertovania na rímsko-katolícku vieru. Weissovcov stihol ukrutný osud. V bojoch v chotári obce padlo 21 vojakov , z toho 1 nemecký. Jeho pozostatky boli z miestneho cintorína prevezené na Nemecký vojenský cintorín vo Važci.

Hospodárska politika novovzniknutého Československa sa výrazne podpísala na zmene v poľnohospodárskej výrobe. Na základe združstevňovania vzniklo v roku 1952 v Obeckove JRD , ktoré dosahovalo výborné výsledky a patrilo medzi najlepšie v rámci okresu. V 70-tich rokoch bolo pričlenené ku JRD Sklabiná. V 60-tich rokoch sa začalo s intenzívnou výstavbou rodinných domov. V rámci nej bol postavený aj kultúrny dom (www.obeckov.sk, 1.9.2026).

Vymedzenie územia

Obec Obeckov sa nachádza v južnej časti okresu Veľký Krtíš, s celkovou výmerou katastra 1088 ha. Zaraďuje sa medzi malé obce okresu. Poloha obce je 175 m nadmorskej výšky, v strede obce je to 165 m, v chotári 248 m nadmorskej výšky. Leží v Ipeľskej kotline, v širokej doline Plachtinského potoka. Z východnej strany susedí s obcou Sklabiná, zo západnej s obcou Dolné Plachtince. Hranicu medzi katastrom obce Sklabiná a Obeckov tvorí aj prírodná nádrž – rybník (www.obeckov.sk, 1.9.2026). Oblasť je najteplejšia časť Južnej oblasti stredného Slovenska. Zo západu ju ohraničujú sopečné pohoria, zo severu Slovenské Rudohorie so Slovenským krasom. Južnú a východnú hranicu tvorí štátna hranica s Maďarskou republikou. Táto južná hranica prebieha prevažne nížinou. Výnimku tvorí iba sopečná Cerova vrchovina pri Fiľakove. Povrch je pahorkatý a väčšinou odlesnený. Stupeň odlesnenia nie je však taký vysoký ako v Podunajskej a Východoslovenskej nížine. Lesíky a remízky spestrujú vzhľad poľnohospodárskej krajiny. Oblasť má príjemné podnebné podmienky, patrí do teplej oblasti. V kotline je však nedostatok vody. Najväčšie rieky Slaná, Rimava a Ipeľ nemajú dostatok vody a v celej kotline je len niekoľko menších vodných nádrží. V južných častiach kotliny žije národnostne zmiešané obyvateľstvo (Slováci, Maďari, Rómovia). Od sídla k sídlu sa mení ich podiel na počte obyvateľov v obci. V podhorí Slovenského rudohoria a Krupinskej planiny sa výrazne zvyšuje podiel Slovákov. Hoci oblasť je takmer uprostred Slovenska, najkvalitnejšie spojenie v menej členitom teréne medzi Bratislavou a Košicami neprebieha Juhoslovenskou kotlinou. V súčasnosti je to jedna z najmenej rozvinutých častí Slovenska s vysokou nezamestnanosťou obyvateľov. Predpoklady kotliny sú však dobré (podnebie, poloha) a v budúcnosti sa môže stať jednou z rýchlo sa rozvíjajúcich oblastí nášho štátu. Južná časť územia, Ipeľská kotlina, patrí k vnútorným panvám a kotlinám vyplneným sedimentmi. Severná časť je priradená ku Krupinskej planine, vytvorenej vulkanicko-sedimentačnými formáciami. Odlišné látkové zloženie sedimentov a vulkanitov podmienili tvarovanie dvoch morfologických štruktúr: mierne zvlnenej Ipeľskej kotliny a výraznejšie členenej Krupinskej planiny. V severnej časti zasahuje Krupinská planina výbežkami v lokalite Ostrý vrch, Klinkovica, Babka, Dúbrava. Vystupujú tu hrubo až strednezrné epiklastické pieskovce, chaotické brekcie, bazálne tufické piesky. Ipeľská kotlina reprezentuje nížinu. Krupinskú planinu možno označiť ako nízku vysočinu.

2.2 PRÍRODNÉ POMERY

Geomorfológia
Obec je súčasťou Ipeľskej kotliny. Ipeľská kotlina je geomorfologický podcelok Juhoslovenskej kotliny. Zaberá jej západnú časť a ohraničuje ju zo severu a západu Krupinská planina, z východu Pôtorská pahorkatina, z juhu koryto Ipľa a zo západu Novohradské hory. Rozprestiera sa v povodí stredného Ipľa a dolného toku rieky Krtíš, ako aj ich prítokov. Je erózno-tektonického pôvodu a budujú ju miocénne sedimenty. Na tektonické zlomy sa viažu viaceré minerálne pramene, napr. vo Vinici, v Želovciach, Sklabinej, Bušinciach i Pôtri. Kotlinu tvorí pomerne široká niva Ipľa, prechádzajúca do mierne zvlnenej pahorkatiny. Dlhá je okolo 50 a široká max. 20 km (1.9.2026, https://sk.wikipedia.org/wiki/Ipe%C4%BEsk%C3%A1_kotlina). Južná časť chotára je rovinná, severná pahorkatinná s plochými rozčlenenými chrbtami z mladotreťohorných uložení. Nachádza sa v nadmorskej výške medzi 150 – 217 m (PHSR, 2008). V rámci kotliny možno rozlíšiť dva stupne: ploché územia pozdĺž Ipľa a jeho väčších prítokov. Ploché územia reprezentujú nivy týchto tokov. Osobitne široká je niva Ipľa, ktorý na nej meandruje, nachádzajú staré početné mŕtve ramená. Doliny niektorých tokov, ako Ipľa medzi Muľou a Bušincami, medzi Veľkou Čalomijou a Ipeľským Predmostím i Starej rieky, Krtíša a Čebovského potoka, lemujú po pravých stranách terasy, ktoré v pleistocéne pokrývala spraš. Ďalší stupeň je pahorkatinný, ktorý vystupuje 70-100 m nad dná dolín. Pahorkatinný stupeň je členený hustou sieťou dolín, založených na priečnych poruchách smeru SZ- JV, a bezodtokových úvalín do širokých nízkych chrbtov, pokrytých sprašami alebo sprašovými hlinami. Pahorkatinný stupeň predstavuje staré dno kotliny - poriečnu roveň.

Geologické pomery
V zmysle regionálneho geologického členenia Západných Karpát a severných výbežkov Panónskej panvy (D. Vass a kol., 1988) do územia zasahujú, resp. ho priamo tvoria: vnútrohorské panvy a kotliny s jednotkami nižšieho rádu – juhoslovenská panva (Ipeľská kotlina) a podunajská panva zastúpená nižšou jednotkou – trnavsko-dubnická panva) železovská priehlbina, turovsko-levická hrásť). Riešené územie nemá príliš pestrý charakter geologickej stavby, čo je podmienené jeho geografickou pozíciou na juhu Slovenska, kde sa na geologickej skladbe podieľajú takmer výlučne horniny z obdobia neogénu (sedimenty a vulkanity) prekryté tenkými nesúvislými pokryvmi kvartérnych uložení. Predneogénne jednotky zastúpené prevažne južným veporikom a gemerikom tvoria podložie neogénnych a kvartérnych sedimentov a v riešenom území vystupujú na povrch len veľmi zriedkavo. K južnému veporiku patria kryštalické bridlice, ktoré sú odokryté vo vrcholovej časti elevácie predneogénneho podložia v juhozápadnej časti územia SZ. Neogénne sedimenty, ktoré vypĺňajú Ipeľskú kotlinu a tvoria bezprostredné podložie neovulkanitov sú objemovo najvýznamnejším prvkom v geologickej stavbe územia. Ich význam zosilňuje aj to, že sú na ne viazané ťažiteľné sloje hnedého uhlia. Ipeľská kotlina je súčasťou rozsiahlej Juhoslovenskej panvy, podobne ako východnejšie sa nachádzajúca Lučenská kotlina, s ktorou má podobný vývoj. Pre terciérny vývoj Juhoslovenskej panvy je charakteristické úplne chýbanie sedimentov zo sarmatu a panónu, v prípade Ipeľskej kotliny chýbajú aj sedimenty z najmladších období neogénu. Neogénne vulkanity vystupujú v severnej a západnej časti územia. Neogénne vulkanity sú súčasťou stredoslovenského neovulkanického regiónu, ktorý reprezentuje areálny typ vápenato-alkalického andezitového vulkanizmu. Kvartérne sedimenty tvoria nerovnomerné pokryvy najmä v oblasti Ipeľskej kotliny. Ich charakter je závislý najmä na charaktere podložných hornín z ktorých sa vyvíjali. V Ipeľskej kotline sú rozšírené najmä fluviálne a proluviálne sedimenty riečnych terás a poriečnej nivy (štrky a piesky), spraše a sprašové hliny majú menšie rozšírenie. V oblasti vulkanitov, pre ktoré je charakteristický členitý reliéf a tým aj súvisiace intenzívnejšie erozívne a zvetrávacie procesy sú rozšírené svahové sedimenty, ktoré sú akumulované v dolinách vo vnútri vulkanických pohorí a v ich predhoriach (ISRÚP – Krtíšske Poiplie, 2009).

Nerastné suroviny
Okres V. Krtíš je pomerne chudobný na nerastné suroviny. Okrem palív (hnedé uhlie) a nerudných surovín, tu neboli zistené nijaké ložiská rúd. Hnedé uhlie sa nachádza v oblasti označovanej ako Juhoslovenská uhoľná panva, ktorá sa delí do niekoľkých tektonických celkov, oddelených od seba veľkými stupňovitými poklesmi smeru severozápad – juhovýchod. Najzápadnejšia časť ložiska sa tiahne na západ od zlomu, ktorý prebieha od Horných Plachtiniec južným smerom k Dolným Plachtinciam. Táto oblasť je prakticky bezvýznamná, pretože tu uhoľné sloje nedosahujú bilančnú mocnosť. Ďalšou oblasťou je oblasť Modrého Kameňa, ktorú na východe obmedzuje tektonická línia Horné Strháre – Žihľava – Bušince. Spomínaná oblasť, nazývaná aj Modrokamenská uhoľná panva, má najpriaznivejšie uloženie, pretože uhoľné sloje sa nachádzajú v pomerne malých hĺbkach a sú

dostatočne mocné. Z nerudných surovín majú najväčší význam piesky a štrky, ďalej sú to tehliarske hliny a stavebný kameň. Najviac sa využívajú štrky, a to na stavebné účely. Ťažia sa z alúvia Ipľa a niektorých jeho prítokov. Piesky boli využívané ako sklárske a lejárske, avšak kvôli ich nízkej kvalite sa od toho upustilo. Miestne sa využívajú na stavebné účely. V minulosti bol ťažený i stavebný kameň – najmä andezit, ktorého lomy sú už značne vyťažené (PHRSR, 2015).

Pôdne pomery

Na území sa vyskytujú prevažne čiernozeme: sú tu zastúpené výlučne subtypom degradovaných čiernozemí. Zaberajú pomerne malú plochu v dolnom povodí Ipľa, kde sa tiahne pás degradovaných čiernozemí po pravej strane aluviálnych náplav. Stredoeurópske hnedozeme sú dominujúcim typom povodia Ipľa a tvoria súvislé plochy po celej južnej časti povodia, kde vyplňujú nielen rovinaté a mierne zvlnené polohy, ale zasahujú aj do úbočia v podhorí. Rendziny sa vyskytujú najviac v južných častiach blízko štátnych hraníc. Nivné pôdy sa vyskytujú na aluviálnych náplavách v okolí Ipľa a jeho prítokov. Zaberajú údolné polohy a často sú zaplavované jarnými povodňami (pokiaľ nie sú chránené ochrannými hrádzami), keďže ležia na inundačnom území Ipľa (1.9.2026, http://www.vuvh.sk). Pôdy na sprašiach a sprašových hlinách sú dosť hlboké (LUKNIŠ – PLESNÍK 1961). Výrazne dominujú hnedozeme a len v najvlhšej časti majú illimerizované, až oglejené pôdy v súbore s hnedými lesnými pôdami (LUKNIŠ 1972). Pod dubovými degradovanými lesmi a na pasienkoch nachádzame aj mierne podzolové pôdy. Na údolných nivách sú ťažké gleje, bohaté na surový humus v zlom fyzikálnom stave. Na terasách pri Ipli nachádzame aj černozeme (Tóth, P., 2008).

Hnedozeme

Pôda je rozšírená najmä v územiach pahorkatín a nízko položených kotlín v nadmorských výškach 150-480 m, s priemernou ročnou teplotou 8-9°C a s ročným úhrnom zrážok 600-700 mm. Pôdotvorným substrátom sú spraše, sprašové hliny, svahoviny a neogénne sedimenty. Pôvodným porastom boli lesy s hustým trávnym podrastom. Lesy sa postupne vyrúbali, takže dnes je takmer celá oblasť výskytu hnedozemných pôd poľnohospodárskou pôdou. V čase lesnej pokrývky sa v týchto pôdach hromadil slabo kyslý humus, prebiehalo vylúhovanie karbonátov, intenzívne zvetrávanie minerálov a vertikálny posun ílovitých častíc. Premyvný režim týchto pôd sa následnou kultiváciou značne zoslabil. Hnedozeme patria medzi naše najviac skultúrnené pôdy (www.agroporadenstvo.sk, 1.9.2026).

Fluvizeme

Fluvizeme sú mladé, dvojhorizontové A-C pôdy, vyvinuté výlučne z holocénnych fluviálnych, t.j. aluviálnych a proluviálnych silikátových a karbonátových sedimentov (alúviá tokov, náplavové kužele). Sú to pôdy v iniciálnom štádiu vývoja s pôdotvorným procesom slabej tvorby a akumulácie humusu, pretože tento proces je, resp. v nedávnej minulosti bol narušaný záplavami a aluviálnou akumuláciou. Pre fluvizeme je typická textúrna rozmanitosť, rôzna minerálna bohatosť a rôzne vysoká hladina podzemnej vody, s následným vplyvom na vývoj ďalšieho, glejového G-horizontu. Fluvizeme sú azonálne pôdy, t.j. sú vyvinuté z recentných fluviálnych náplavov v rôznych nadmorských výškach a klimatických oblastiach Slovenska. V horských oblastiach sú prevažne textúrne ľahké a niekedy až extrémne štrkovité a kamenité. Zrnitostné zloženie sa však mení často aj na tom istom alúviu podľa toho, aký materiál prinášajú prítoky potokov a riek. Na agradačných valoch širších alúvií sú vyvinuté vždy fluvizeme modálne ľahké, v depresiách za nimi je sedimentovaný textúrne ťažší materiál, z ktorého sa vyvinuli (aj ako dôsledok vyššej hladiny podzemnej vody) fluvizeme glejové, vo vhodných klimatických a geologicko-geomorfologických podmienkach tiež ostrovy fluvizemí slaniskových a slancových (www.agroporadenstvo.sk, 1.9.2026).

Pôdne druhy

Podľa percentuálneho obsahu jednotlivých zrnitostných frakcií sa pôdy triedia na tzv. pôdne druhy. Pre tento účel je zostavených viacero národných i medzinárodných klasifikácii. Pre vyjadrenie zrnitosti pôd sa u nás najviac používa Nováková klasifikácia. Táto triedi pôdy na 7 druhov podľa obsahu hrubého ílu (frakcie pod 0,01 mm). Pozitívom takejto klasifikácie je dobrá zrozumiteľnosť pre užívateľov v praxi. Dovoľuje pomerne presne klasifikovať pôdne druhy už v teréne. Kategorizácia pôdnych druhov podľa obsahu častíc <0,01 mm a zastúpenie pôdnych druhov na poľnohospodárskych pôdach Slovenska je nasledovné:

Kategorizácia pôdnych druhov

Kategória zrnitosti	Obsah častíc < 0,01 mm	Zastúpenie v %
pôdy ľahké	- piesočnaté (0 - 10%) - hlinitopiesočnaté (10 - 20%)	6,4
pôdy stredne ťažké	- piesočnatohlinité (20 - 30%) - hlinité (30 - 45%)	73,2
pôdy ťažké	- ílovitohlinité (45 - 60%)	17,1
pôdy veľmi ťažké	- ílovité (60 - 75%) - íly (> 75%)	3,3

Zdroj: http://www.podnemapy.sk/portal/reg_pod_infoservis/pd/pd.aspx

Zastúpenie pôdnych druhov v okrese v %

	Kategória eróznej ohrozenosti		
ľahké	stredne ťažké	ťažké	veľmi ťažké

	piesočnaté, hlinitopiesočnaté	piesočnatohlinité	hlinité	ílovitohlinité	ílovité, íly
Veľký Krtíš	0,66	61,81	2,72	32,57	2,24
Banskobystrický kraj	10,02	56,75	16,91	15,79	0,52

Zdroj: http://www.podnemapy.sk/portal/reg_pod_infoservis/pd/pd.aspx

Pôdne typy
Pôdny typ je základnou identifikačnou jednotkou morfogenetickej i agronomickej kategorizácie pôd. Zahŕňa v sebe skupinu pôd charakterizovanú rovnakou stratigrafiou pôdneho profilu, t.j. určitou kombináciou diagnostických horizontov, ako výsledok kvalitatívne špecifického typu pôdotvorného procesu, ktorý sa vyvíjal a vyvíja v rovnakých hydrotermických podmienkach pod približne rovnakou vegetáciou. Pôdne typy sú definované súborom diagnostických horizontov a ich najdôležitejších vlastností získaných dlhodobým vývojom v prírodných podmienkach i kultiváciou. Nižšími kategóriami klasifikačného systému pôd sú subtyp, varieta, forma. Na Slovensku je nasledujúca štruktúra pôdnych typov poľnohospodárskych pôd: (http://www.podnemapy.sk/portal/reg_pod_infoservis/pd/pd.aspx, 10.2.2015).

Zastúpenie pôdnych typov v okresoch a krajoch SR (% z poľnohospodárskej pôdy)

Okres	FM	ČA	ČM	RM	HM	LM	KM	PZ	PG	RA	OM	SK,SC	LI,RN	GL	KT	zrázy
V. Krtíš	13,86	0,79	0,05	7,75	33,54	2,07	34,40	-	4,10	-	-	-	0,05	2,34	0,76	0,30
BB kraj	11,02	1,64	0,29	4,22	12,73	4,98	47,07	0,27	10,31	2,97	-	-	0,23	1,65	0,14	2,46

Zdroj: http://www.podnemapy.sk/portal/reg_pod_infoservis/pt/pt.aspx

Zastúpenie kategórií bodových hodnôt pôd
Pre účely praktickej realizácie poznatkov o produkčnej schopnosti pôd bolo potrebné vykonať integrované hodnotenia vzťahov medzi vlastnosťami pôdno-ekologických jednotiek (BPEJ), faktormi prostredia a dostupnými údajmi o úrodách plodín a tak vytvoriť relevantnú sústavu hodnotenia produkčného potenciálu poľnohospodárskych pôd, ktorá je vyjadrená v 100-bodovej stupnici, (od 100 do 1 BH BPEJ), resp. v príslušných kategóriách. Vyššie bodové hodnoty vyjadrujú vyšší produkčný potenciál pôdy a nižšie naopak nižší produkčný potenciál pôdy (http://www.podnemapy.sk/portal/reg_pod_infoservis/bh/bh.aspx, 5.2.2015).

Zastúpenie kategórií bodových hodnôt pôd (% z poľnohospodárskej pôdy)

Okres	Zastúpenie kategórií bodových hodnôt (%)										Bodová hodnota (body)
	0-10	11-20	21-30	31-40	41-50	51-60	61-70	71-80	81-90	91-100	
Veľký Krtíš	0,24	0,18	13,34	7,83	10,94	18,06	22,05	26,59	0,78	-	56,29
Banskobystrický kraj	2,57	13,83	18,06	10,86	13,39	16,42	15,23	8,27	1,15	0,21	43,17

Zdroj: http://www.podnemapy.sk/portal/reg_pod_infoservis/pd/pd.aspx

Nasledujúca tabuľka prezentuje vývoj štruktúry pôdneho fondu v obci Obeckov od roku 2015.

Výmera územia v ha.

	2015	2016	2017	2018	2019	2020	2021	2022	2023	2024	2025
Celk. výmera úz. obce	1 088,4	1 088,4	1 088,4	1 088,4	1 088,4	1 088,4	1 088,4	1 088,4	1 088,4	1 088,4	1 088,4
Poľnohosp. pôda - spolu	888,5	888,5	888,5	888,5	888,5	888,5	888,5	888,1	888,1	888,1	888,0
- orná pôda	658,5	658,5	658,5	658,5	658,5	658,5	658,5	658,1	658,1	658,1	658,1
- vinica	20,3	20,3	20,3	20,3	20,3	20,3	20,3	20,3	20,3	20,3	20,3
- záhrada	25,0	25,0	25,0	25,0	25,0	25,0	25,0	25,0	24,9	24,9	24,9
- ovocný sad	3,4	3,4	3,4	3,4	3,4	3,4	3,4	3,4	3,4	3,4	3,4
- trvalý trávny porast	181,4	181,4	181,4	181,4	181,4	181,4	181,4	181,4	181,4	181,4	181,4
Nepoľnoh. pôda - spolu	199,8	199,8	199,8	199,9	199,9	199,9	199,9	200,3	200,3	200,3	200,4
- lesný pozemok	132,8	132,8	132,8	132,5	132,5	132,5	132,5	132,5	132,5	132,5	132,5
- vodná plocha	20,6	20,6	20,6	20,6	20,6	20,6	20,6	20,6	20,6	20,6	20,6
- zast. plocha a nádv.	40,7	40,7	40,7	40,7	40,7	40,7	40,7	41,2	41,2	41,2	41,2
- ostatná plocha	5,8	5,8	5,8	6,1	6,1	6,1	6,1	6,1	6,1	6,1	6,1

Zdroj: 20.11.2025, ŠÚ SR, DataCubes,

Štruktúra výmer územia sa v priebehu sledovaného obdobia zmenila relatívne významne. V roku 2025 boli poľnohospodárske pôdy zastúpené v rozlohe 888,0 ha. Nepoľnohospodárska pôda bola zastúpená 200,4 ha. Lesné pozemky boli v rozlohe 132,5 ha. K najväčším zmenám došlo v prípade zastavaných plôch (41,2 ha) a ostatných plôch, ktorých výmera stúpla na 6,1 ha.

Hydrologické pomery

Územie okresu patrí do povodia rieky Ipeľ, ktorá tvorí južnú hranicu okresu a súčasne je hraničným tokom s Maďarskou republikou. Územím okresu preteká v dĺžke 41,1 km. Najväčšími pravostrannými prítokmi sú: Tisovník, Stracinský potok, Čebovský potok, Veľký potok, Krtíšsky potok (Krtíš) a Stará rieka. Krtíš má dve zdrojnice, a to Krtíšok a Riečku, spájajúce sa južne od Modrého Kameňa. Krtíš priberá z ľavej strany Medokýšny potok a z pravej Plachtinský potok. „Plocha povodia predstavuje 238,79 km2 a tečie v dĺžke 36,5 km. Na hornom toku má Krtíš bystrinný charakter, v dolnej časti sa koryto rozširuje asi na 5 m, s hĺbkou 1-2 m a ústi pri Selešťanoch do Ipľa. (Veľký Krtíš, 1997, s. 12.). Hlavným tokov v katastri obce je Plachtinský potok. Plachtinský potok je vodný tok na juhu stredného Slovenska, tečie územím okresov Krupina a Veľký Krtíš. Je to pravostranný prítok Krtíša s dĺžkou 35,5 km. Pramení na Krupinskej planine, v podcelku Závozská vrchovina, na juhovýchodnom svahu Hornej hory (737,0 m n. m.), v nadmorskej výške cca 695 m n. m.. Tečie na juh cez územie VVP Lešť, preteká cez Oremov laz, v jeho blízkosti napája malú vodnú nádrž a zľava priberá svoj prvý prítok. Ďalej priberá pravostranný prítok (561,8 m n. m.) spod Vyškopeného vrchu (673,8 m n. m.) a neskôr tiež sprava Jamu. Následne vytvára výrazný oblúk vypnutý k východu a pokračuje v blízkosti obce Dačov Lom. Pri osade Dolný dačolomský mlyn priberá kratší prítok zľava (300,4 m n. m.) a opúšťa územie VVP Lešť. Rozširuje svoje koryto, opätovne utvára oblúk vypnutý k východu a pokračuje úzkou a hlboko zarezanou dolinou v podcelku Modrokamenské úbočie. Tu sa stáča na juhojuhovýchod a sprava priberá Sucháňsky potok (254,8 m n. m.). Vstupuje do Juhoslovenskej kotliny, podcelku Ipeľská kotlina, zľava priberá Kozí potok a Drienov a preteká okrajom obce Horné Plachtince. Následne pokračuje cez Stredné Plachtince, tu zľava priberá Pecný potok (227,6 m n. m.) a za obcou začína výrazne meandrovať. Ďalej sa stáča viac na juhovýchod, tečie cez Dolné Plachtince a opäť výrazne meandruje. Sprava priberá Dlhý potok, preteká neďaleko obce Obeckov, na krátkom úseku tečie na východ a pri obci Sklabiná ústi Krtíša (158,0 m n. m.). Plachtinský potok je súčasťou systému vodných tokov Krupinskej planiny, ktorý sa vyznačuje tým, že rieky a potoky tu pretekajú rovnobežne vedľa seba severojužným smerom, čo zároveň spôsobuje ich slabo vyvinuté a krátke prítoky (Tisovník, Koprovnica) (1.9.2026, http://sk.wikipedia.org/wiki/Plachtinsk%C3%BD_potok).

Minerálne vody

Na území okresu sa vyskytujú aj mnohé minerálne pramene a termálne minerálne pramene (Dolná Strehová, Ľuboriečka, Slovenské Kľačany), ktoré sa viažu na tektonické zlomy zemskej kôry. Obyčajné kyselky sa nachádzajú v Horných Plachtinciach, Malom Krtíši a v Dolných Strhároch. Slané pramene, kyselky zásadité a zemité sa nachádzajú v Želovciach a v Bušinciach. Železnaté minerálne vody a kyselky vyvierajú v Horných Strhároch, Muli a Pôtri (Mázor, 1979, s. 11.).

Klimatické pomery

Na území nie je komplexná meteorologická stanica. Pre klimatickú charakteristiku slúžia a používali sa aj v minulosti údaje zo stanice v Želovciach, ktorá sa uvádza ako najnižšie položená stanica v nadmorskej výške 154 m.n.m. a je len doplnková. Druhá stanica sa nachádza v Dolných Plachtinciach, v nadmorskej výške 208 m.n.m. a je ombrometrická (tj. meria spadnuté množstvo vodných zrážok). Táto stanica začala pozorovanie 24.07.1964.

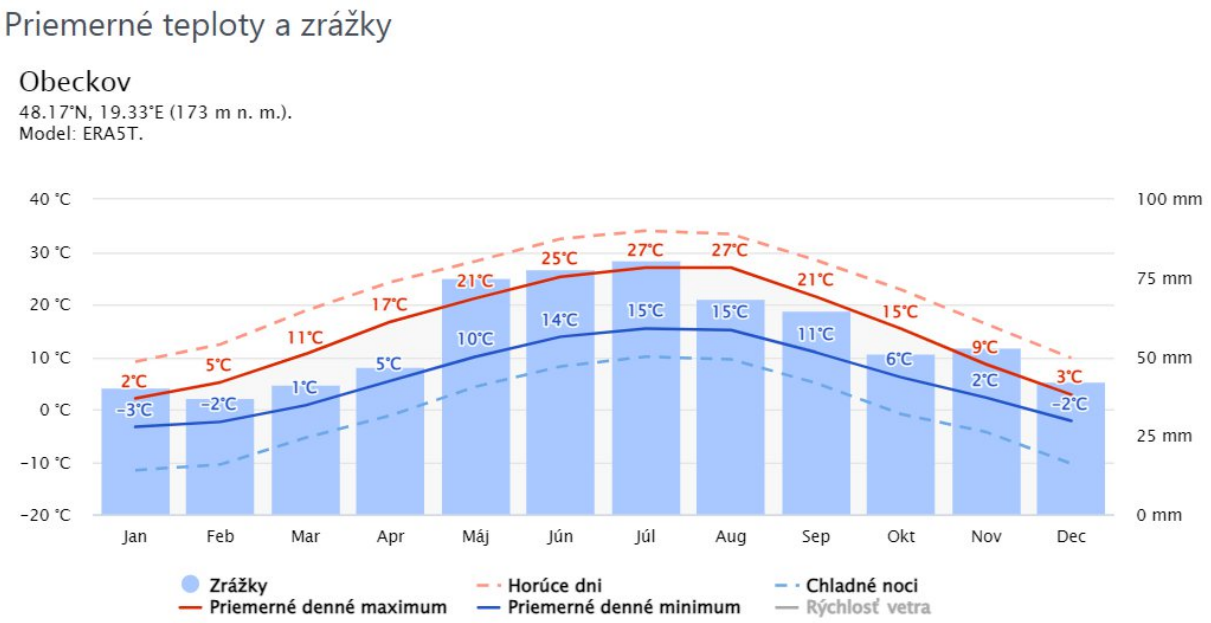

Obrázok: Priemerý úhr zrážok
Zdroj: https://www.meteoblue.com/sk/

Teplota vzduchu

Podľa priemernej teploty je júl najteplejším mesiacom vo všetkých polohách územia. Najvyššia priemerná teplota bola nameraná v r.1983 a 1994. Podľa priemernej mesačnej teploty vzduchu býva spravidla najstudenším mesiacom január, no pri premenlivosti teploty vzduchu v strednej Európe ním býva aj február. V ročnom chode teploty sa aj na území vyskytujú určité singularity, ako napr. oteplenie začiatkom februára (hromničný odmäk) s nasledujúcim novým ochladením, ochladenie v polovici marca, ochladenie koncom 1.dekády mája (ľadoví muži), ochladenie okolo 8.júna (Medard), vrcholenie leta v polovici júla, oteplenie koncom novembra, oteplenie v polovici 3.dekády decembra (vianočný odmäk) a vrcholenie zimy. Extrémne teploty umožňujú zistiť rozkyv (amplitúdu) teploty vzduchu, určiť charakter dní podľa výskytu maximálnej teploty dňa. V zimných mesiacoch sa teploty pohybujú v rozmedzí od -1 do -3°C, v letných mesiacoch medzi 18 – 20°C.

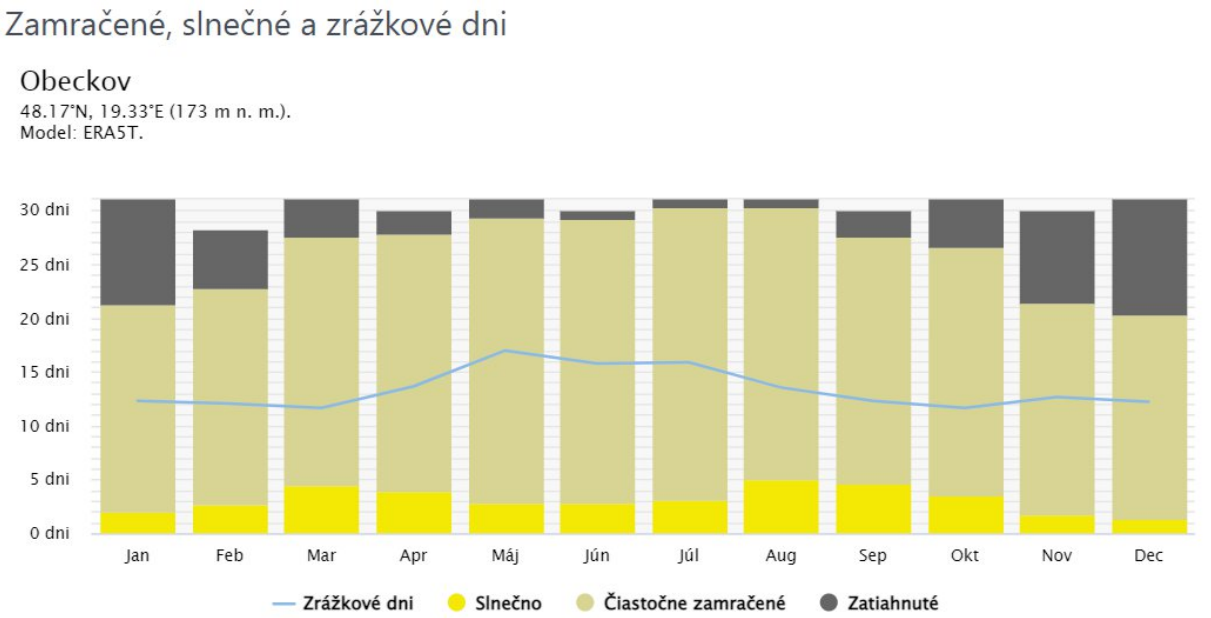

Obrázok: Slnečné, oblačné a daždivé dni v Babinej
Zdroj: https://www.meteoblue.com/sk/

Diagram najvyššej teploty pre Obeckov zobrazuje, koľko dní v mesiaci dosiahne určitú teplotu.

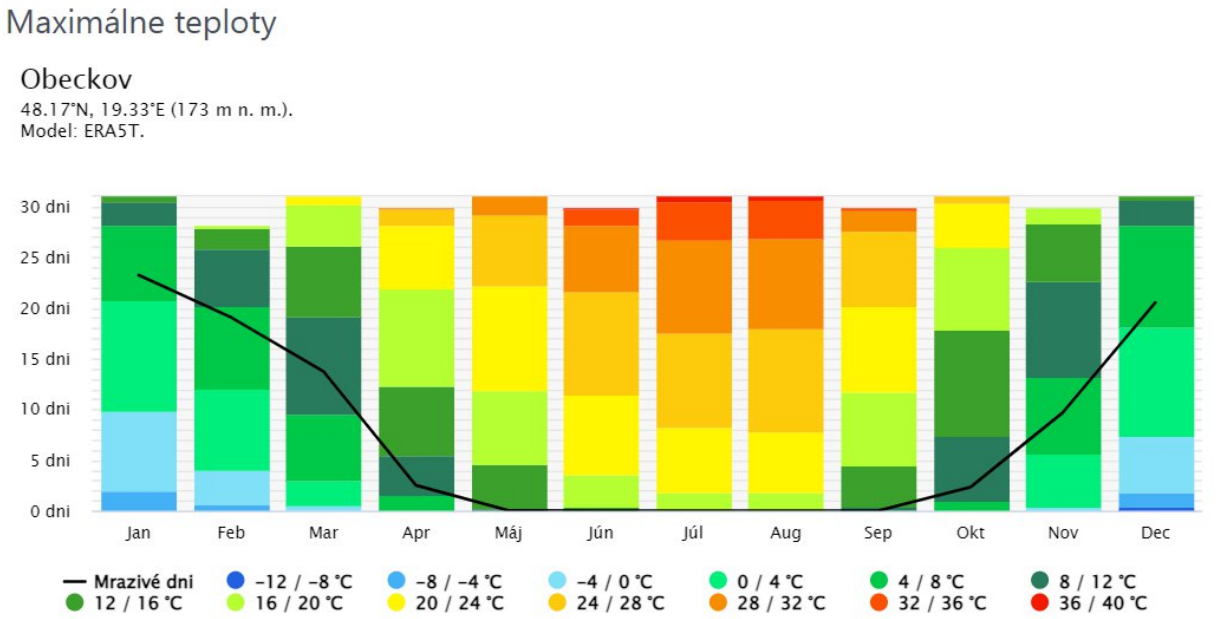

Obrázok: Najvyššie teploty
Zdroj: https://www.meteoblue.com/sk/

Zrážky

Atomosferické zrážky majú rozhodujúci význam ako ukazovateľ podnebia. Najvyššie úhrny zrážok boli namerané v r. 1970 a 1966, kedy bol ročný úhrn vyšší ako 700 mm. Najnižšie úhrny zrážok boli v roku 1986 – 401 mm. Najvyššie hodnoty zrážok sa vyskytujú najčastejšie v období letných búrok, a to v mesiaci júl a august. Prietrž mračien, prudké dažde sprevádzané ľadovcom spôsobili povodne 5.-7.mája 1984. Inak je pre oblasť charakteristický nízky úhrn zrážok.

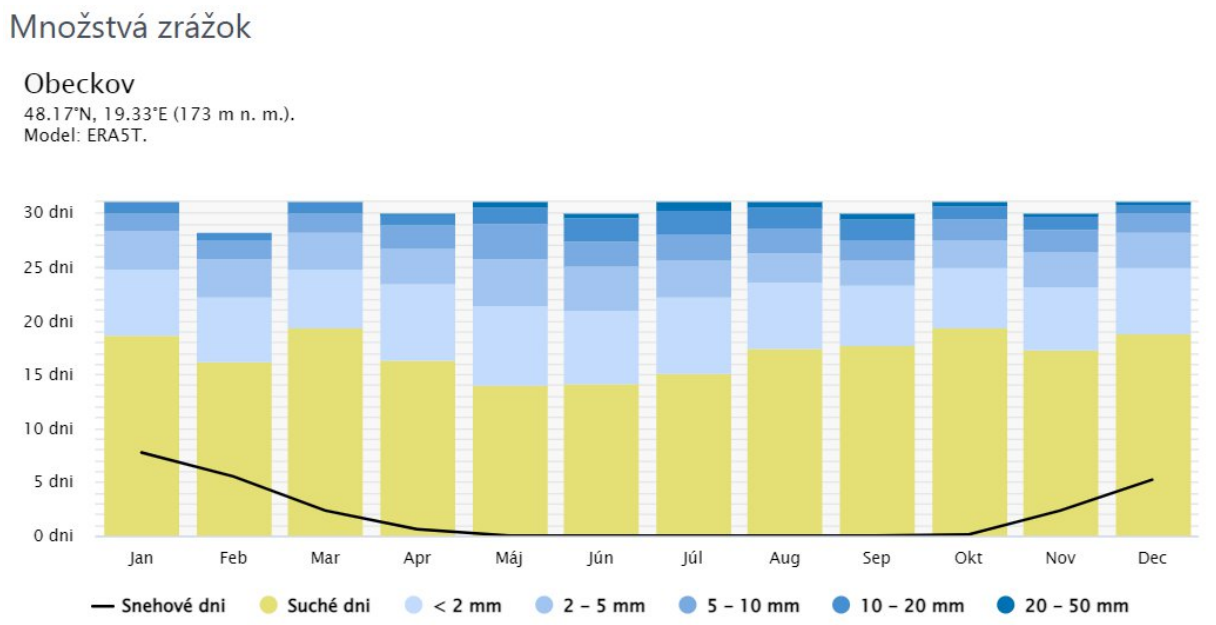

Obrázok: Úhrny zrážok
Zdroj: https://www.meteoblue.com/sk/

Diagram pre obec Obeckov prezentuje nasledujúci graf dni v mesiaci, počas ktorých vietor dosahuje určitú rýchlosť.

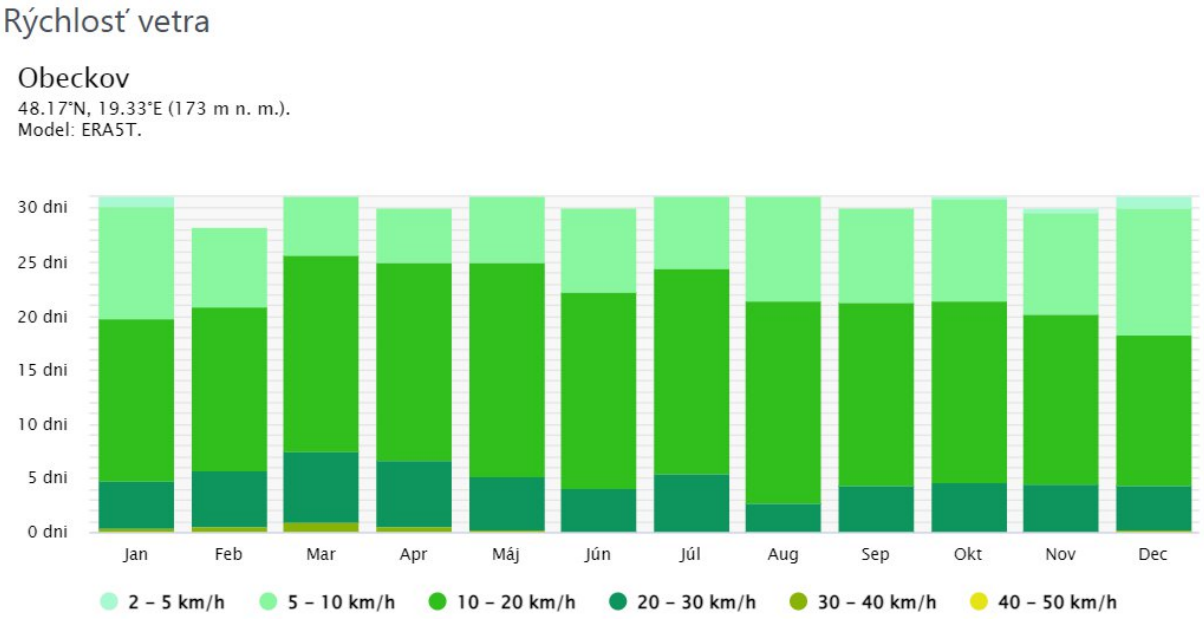

Obrázok: Rýchlosť vetra
Zdroj: https://www.meteoblue.com/sk/

Veterné pomery
Vietor je dôležitým nositeľom rázu počasia v oblasti v okolí obce Obeckov. Často predstavuje prílev novej vzduchovej hmoty s odlišnými meteorologickými prvkami. Prúdenie vetra je ovplyvnené aj orografickými pomermi. V Ipeľskej kotline prevláda juhozápadný a severovýchodný vietor.

Záujmové územie sa vyznačuje výraznou členitosťou reliéfu, čo sa odzrkadľuje aj v smeroch prúdenia vetra.

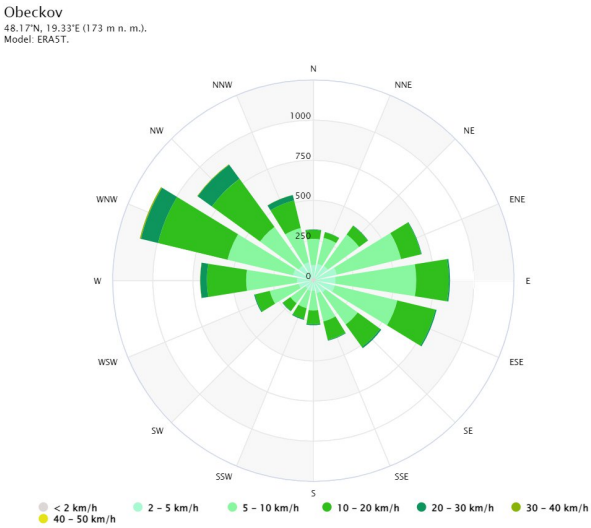

Obrázok: Veterná ružica
Zdroj: https://www.meteoblue.com/sk/

Rastlinstvo a živočíšstvo

Rastlinstvo
Z bylinných druhov sú najčastejšie: betonika lekárska, fialka srstnatá, králik biely, prvosienka jarná, ostrica horská, ďatelina lúčna, jahoda obyčajná, pastierska kapsička obyčajná, čakanka obyčajná, žihľava dvojdomá, púpava lekárska, králik-vratič,… Pre zamokrené a podmáčané plochy v okrese, ktoré zastupuje najmä niva Ipľa, sú typické spoločenstvá vôd a močarísk – trsťové spoločenstvá, v ktorých dominujú: trsť obyčajná, pálka úzkolistá, pálka širokolistá, praslička riečna. Významnou lokalitou je CHPR Kiarovský močiar, neďaleko Kiarova.

Živočíšstvo
Územie okresu je bohaté na lesnú zver. V lesných porastoch žijú jeleň obyčajný, srnec hôrny, muflón obyčajný a sviňa divá (príloha), mačka divá, líška obyčajná, divý králik, veverica, jazvec, kuna lesná a ďalšie. Poľnú zver reprezentujú najmä zajac poľný, jarabica poľná, prepelica poľná a bažant obyčajný. K najpočetnejšie zastúpeným druhom vtáctva patrí ďateľ čierny, jastrab veľký, myšiak hôrny, sova obyčajná, výr veľký, krahulec, kavka obecná, straka, sojka, vrana obecná čierna, kukučka obyčajná, sýkorka obyčajná a iné. V povodí rieky Ipeľ žije divá kačica, sluka, bocian biely a volavka popolavá. Svoje zastúpenie tu majú i plazy (vretenica obyčajná, užovka hladká, had stromový), jašterice (jašterica zelená, jašterica obyčajná, jašterica živorodka, vzácne aj salamandra škvrnitá), mloky (mlok zemný) a obojživelníky (rosnička zelená, ropucha obyčajná, kunka ohnivá, skokan zelený, skokan hnedý). K najtypickejším zástupcom rýb patrí: jalec tmavý, mrena riečna, šťuka obyčajná, belička, kapor obyčajný, sumec obyčajný,...

2.3. TECHNICKÁ INFRAŠTRUKTÚRA

Obec je plne elektrifikovaná. Rozvodná sieť plynu je v obci vybudovaná (53,61 %). Obyvatelia sú čiastočne napojení na verejný vodovod (51,20 %). Obec nemá vybudovanú splaškovú kanalizáciu s ČOV. Dažďová kanalizačná sieť je riešená prostredníctvom rigolov popri ceste. Pokrytie mobilných operátorov je nasledovné T - com 60 %, Orange 70 %, 4ka a O2 (60 %). Občania majú v súčasnosti možnosť pripojenia na Internet prostredníctvom DSL, a mobilných operátorov, WIFI, prípadne prostredníctvom mobilných operátorov a mobilného internetu.

Infraštruktúra	jednotka	súčasný stav	budúci stav
Pošta	ano/nie	nie	nie
Káblová televízia	ano/nie	nie	nie
Verejný vodovod	pokrytie v %	51,20	100,00
Vlastný zdroj pitnej vody	názov/výdatnosť	Dolné Plachtince s výdatnosťou 36 l./s	
Verejná kanalizácia dažďová	pokrytie v %	20,00	50,00
Kanalizačná sieť pripojená na ČOV	pokrytie v %	0,00	100,00
Rozvodná sieť plynu	pokrytie v %	53,61	70,00
pripojenie na sieť internet	DSL	áno	áno
	EDGE/UMTS/G2/G3/G4	áno	áno
	Wi-Fi	nie	nie
verejný internet	ano/nie	áno	áno
verejný prístupový bod	ano/nie	nie	nie
internetová kaviareň	ano/nie	nie	nie
pokrytie signálom Orange	%	70 %	90 %
pokrytie signálom T-com, O2, 4ka	%	60 %	90 %
verejné studne	počet	nie	nie
pramene pitnej vody	počet/výdatnosť	Dolné Plachtince s výdatnosťou 36 l./s	
vodojemy	ano/nie	2x250 m3	2x250 m3
priemyselná zóna - výrobná	ano/nie	nie	nie
priemyselná zóna - skladové hospodárstvo	ano/nie	nie	nie
skládka TKO	ano/nie	nie	nie
separovaný zber	ano/nie	áno	áno
zberný dvor pre separovaný zber	ano/nie	nie	áno
kompostovisko	ano/nie	nie	áno
cintorín	počet	1	1
dom smútku	počet	1	1

Zdroj: OcÚ Obeckov

Zásobovanie pitnou vodou
Obec Obeckov je zásobovaná vodou z verejného vodovodu. V obci je vybudová rozvodná vodovodná sieť celoplošne. Vodovodná sieť je vybudovaná z materiálu PVC. Pokrytie vodovodnou infraštruktúrou v obci je na 100 %. Zdrojom pitnej vody pre obec je prameň v obci Dolné Plachtince s výdatnosťou 36 l./s... Jestvujúca vodovodná sieť v obci je vetvená do uličnej siete, s čiastočným zakruhovaním niektorých úsekov. V obci sú vybudované vodojemy o objeme 2x250 m3.

Nasledujúca tabuľka prezentuje vybavenosť bytov a domácností. Z hľadiska zásobovania pitnou vodou bolo 28,92 % bytov zásobovaných z vlastného zdroja. Bez napojenia na verejný vodovod bolo 25 bytov. Na verejný vodovod bolo napojených 51,20 % domácností.

Domový fond - vodovod

typ vodovodu	počet	podiel (%)
v dome - z verejnej siete	85	51,2
v dome - vlastná	48	28,92
mimo domu - z verejnej siete	1	0,6
mimo domu - vlastná	0	0,00
bez prípojky	25	15,06
nezistený	7	4,22
Domy spolu	166	

Zdroj: Štatistický úrad SR, SOBD 2021

Ochranné pásma

- ochranné pásmo vodovodov a kanalizácií v zmysle zákona č. 442/2002 Z. z. o verejných vodovodoch a verejných kanalizáciách a o zmene a doplnení zákona č. 276/2001 Z. z. o regulácii v sieťových odvetviach v znení neskorších predpisov (ďalej len „zákon č. 442/2002 Z. z.“). V zmysle §19 ods. 2 písm. a) a b) zákona č. 442/2002 Z. z. mimo súvisle zastavaného územia obce alebo územia určeného na zastavanie sa pásma ochrany vymedzujú zvislými plochami vedenými po oboch stranách vodovodného potrubia verejného vodovodu alebo potrubia stokovej siete verejnej kanalizácie vedenými od ich osi vo vodorovnej vzdialenosti:

  a) 1,8 m pri verejnom vodovode a verejnej kanalizácii do priemeru 500 mm vrátane,

  b) 3,0 m pri verejnom vodovode a verejnej kanalizácii nad priemer 500 mm.

Odvádzanie a zneškodňovanie odpadových vôd

V súčasnom období nie je v obci vybudovaná kanalizačná sieť a ČOV. V súčasnosti je trend riešiť túto situáciu samostatnými domovými čistiarňami. Z prevádzkových skúseností však vyplýva, že kvalita a technologické vybavenie mnohých domových ČOV je na nízkej úrovni a neumožňuje adekvátne čistenie odpadových vôd. Preto pri návrhu odvádzania a likvidácie splaškových odpadových vôd treba vychádzať z nasledovných kritérií: v sídle riešiť odvádzanie splaškových odpadových vôd cez spoločnú splaškovú kanalizáciu, vybudovať pre obce mikroregiónu samostatnú mechanicko – biologickú ČOV, pričom v prvej etape je vhodné pre obec vybudovať ČOV so zvozom odpadových vôd zo žúmp a v druhej etape vybudovať splaškovú kanalizáciu. V obci je potrebné vybudovať tlakovú splaškovú kanalizáciu.

Vybudovaný septik, prípadne žumpu malo 118 domov. Bez kanalizácie bolo 39 bytov. Na verejnú kanalizačnú sieť nebol napojený žiaden dom.

Domový fond - kanalizácia		
typ kanalizácie	počet	podiel (%)
septik, žumpa	118	71,08
prípojka na kanalizačnú sieť	0	0,00
domáca čistička odpadových vôd	4	2,41
bez kanalizácie	39	23,49
nezistený	5	3,01
Domy spolu	166	

Zdroj: Štatistický úrad SR, SOBD 2021

Ochranné pásma

- ochranné pásmo vodovodov a kanalizácií v zmysle zákona č. 442/2002 Z. z. o verejných vodovodoch a verejných kanalizáciách a o zmene a doplnení zákona č. 276/2001 Z. z. o regulácii v sieťových odvetviach v znení neskorších predpisov (ďalej len „zákon č. 442/2002 Z. z.“). V zmysle §19 ods. 2 písm. a) a b) zákona č. 442/2002 Z. z. mimo súvisle zastavaného územia obce alebo územia určeného na zastavanie sa pásma ochrany vymedzujú zvislými plochami vedenými po oboch stranách vodovodného potrubia verejného vodovodu alebo potrubia stokovej siete verejnej kanalizácie vedenými od ich osi vo vodorovnej vzdialenosti:

  a) 1,8 m pri verejnom vodovode a verejnej kanalizácii do priemeru 500 mm vrátane,

  b) 3,0 m pri verejnom vodovode a verejnej kanalizácii nad priemer 500 mm.

Odvádzanie dažďových vôd

S budovaním oddelenej dažďovej kanalizácie sa v nových rozvojových plochách ani v miestnych častiach s navrhovanou splaškovou kanalizáciou neuvažuje. Väčšina dažďových vôd by sa mala zachytávať na súkromných pozemkoch a prípadne využívať na polievanie. Voda zadržaná v území prispeje k zachovaniu potrebnej vlhkosti, nevyhnutnej pre rast sídelnej vegetácie. Za týmto účelom by mal byť stanovený záväzný regulatív minimálneho podielu nespevnených plôch. Odvod dažďovej vody

z komunikácií sa navrhuje prostredníctvom vsakovacích jám na okrajoch komunikácií. V prípade potreby zriaďovania väčších spevnených plôch (napr. odstavných a manipulačných plôch) by sa mali preferovať priepustné povrchy vytvorené zo zatrávňovacích tvárnic alebo zámkovej dlažby. Vody z povrchového odtoku z nezastavaných plôch sa budú odvádzať povrchovými rigolmi do vodných tokov. Technické riešenie dažďových rigolov, ako aj výpočet dimenzie a množstva dažďových vôd, bude predmetom riešenia v podrobnejšej dokumentácii.

Ochranné pásma

- ochranné pásmo vodovodov a kanalizácií v zmysle zákona č. 442/2002 Z. z. o verejných vodovodoch a verejných kanalizáciách a o zmene a doplnení zákona č. 276/2001 Z. z. o regulácii v sieťových odvetviach v znení neskorších predpisov (ďalej len „zákon č. 442/2002 Z. z."). V zmysle §19 ods. 2 písm. a) a b) zákona č. 442/2002 Z. z. mimo súvisle zastavaného územia obce alebo územia určeného na zastavanie sa pásma ochrany vymedzujú zvislými plochami vedenými po oboch stranách vodovodného potrubia verejného vodovodu alebo potrubia stokovej siete verejnej kanalizácie vedenými od ich osi vo vodorovnej vzdialenosti:

  a) 1,8 m pri verejnom vodovode a verejnej kanalizácii do priemeru 500 mm vrátane,

  b) 3,0 m pri verejnom vodovode a verejnej kanalizácii nad priemer 500 mm.

Elektrická rozvodná sieť

Obec Obeckov je napojená na el. energiu vzdušnou VN linkou smerujúcou od mesta Veľký Krtíš cez obec Dolné Plachtince. Sú vedené vonkajší južným okrajom od exist. zástavby. Z uvedenej VN linky sú na odbočky napojené transformátorove stanice (TS) ako koncové. Vedenia sú vzdušné, čiastočne v zemnej kabeláži pri novej rodinnej výstavbe. V obci sa nachádzajú 3 trafostanice. Exist. NN rozvody obce sú vzdušné, napájané z uvedených TS. Súčasne rozvody postačujú len pre terajšiu zástavbu. Exist. NN rozvody obce sú vzdušné, napájané z uvedených TS. Pre potenciálnu výstavbu je potrebné vybudovať nové VN a NN káblové rozvody a príslušné TS.

Ochranné pásma

- ochranné pásmo vonkajšieho nadzemného elektrického vedenia v zmysle zákona č. 656/2004 Z. z., (v znení č. 555/2005 Z. z., 238/2006 Z. z., 107/2007 Z. z., 68/2008 Z. z., 112/2008 Z. z., 283/2008 Z. z., 476/2008 Z. z., 73/2009 Z. z., 293/2009 Z. z., 309/2009 Z. z., 136/2010 Z. z., 142/2010 Z. z., 397/2011 Z. z., 189/2012 Z. z., 251/2012 Z. z.) § 36 vymedzené zvislými rovinami po oboch stranách vedenia vo vodorovnej vzdialenosti meranej kolmo na vedenie od krajného vodiča pri napätí:
- od 1 kV do 35 kV vrátane: 1. pre vodiče bez izolácie 10 m, v súvislých lesných priesekoch 7 m,
- pre vodiče so základnou izoláciou 4 m, v súvislých lesných priesekoch 2 m, 3. pre zavesené káblové vedenie 1 m
- od 35 kV do 110 kV vrátane 15 m
- od 220 kV do 400 kV vrátane 25 m
- v ochrannom pásme vonkajšieho nadzemného elektrického vedenia a pod elektrickým vedením je zakázané:
  - zriaďovať stavby, konštrukcie a skládky
  - vysádzať a pestovať trvalé porasty s výškou presahujúcou 3 m
  - vysádzať a pestovať trvalé porasty s výškou presahujúcou 3 m vo vzdialenosti 2 m od krajného vodiča vzdušného vedenia s jednoduchou izoláciou
  - uskladňovať ľahko horľavé alebo výbušné látky
  - vykonávať činnosti ohrozujúce bezpečnosť osôb a majetku
  - vykonávať činnosti ohrozujúce elektrické vedenie a bezpečnosť a spoľahlivosť prevádzky sústavy
  - vysádzať a pestovať trvalé porasty s výškou presahujúcou 3 m vo vzdialenosti presahujúcej 5 m od krajného vodiča vzdušného vedenia možno len vtedy, ak je zabezpečené, že tieto porasty pri páde nemôžu poškodiť vodiče vzdušného vedenia
- vlastník pozemku je povinný umožniť prevádzkovateľovi vonkajšieho nadzemného elektrického vedenia prístup a príjazd k vedeniu a na tento účel umožniť prevádzkovateľovi udržiavať voľný pruh pozemkov (bezlesie) v šírke 4 m po oboch stranách vonkajšieho nadzemného elektrického vedenia (táto vzdialenosť sa vymedzuje od dotyku kolmice spustenej z vonkajšej strany nadzemného elektrického vedenia na vodorovnú rovinu ukotvenia podporného bodu)
- ochranné pásmo zaveseného káblového vedenia v zmysle zákona č. 656/2004 Z. z., § 36 vymedzené zvislými rovinami po oboch stranách vedenia vo vodorovnej vzdialenosti meranej kolmo na vedenie od krajného vodiča pri napätí od 35 kV do 110 kV vrátane je 2 m
- ochranné pásmo vonkajšieho podzemného elektrického vedenia v zmysle zákona č. 656/2004 Z. z., § 36 vymedzené zvislými rovinami po oboch stranách krajných káblov vedenia vo vodorovnej vzdialenosti meranej kolmo na toto vedenie od krajného kábla:
  - 1 m pri napätí do 110 kV vrátane vedenia riadiacej regulačnej a zabezpečovacej techniky
  - 3 m pri napätí nad 110 kV
- v ochrannom pásme vonkajšieho podzemného elektrického vedenia a nad týmto vedením je zakázané:
  - zriaďovať stavby, konštrukcie, skládky, vysádzať trvalé porasty a používať osobitne ťažné mechanizmy
  - vykonávať bez predchádzajúceho súhlasu prevádzkovateľa elektrického vedenia zemné práce a iné činnosti, ktoré by mohli ohroziť elektrické vedenie, spoľahlivosť a bezpečnosť prevádzky, prípadne sťažiť prístup k elektrickému vedeniu
- ochranné pásmo elektrickej stanice vonkajšieho vyhotovenia v zmysle zákona č. 656/2004 Z. z., § 36:
  - s napätím 110 kV a viac je vymedzené zvislými rovinami, ktoré sú vedené vo vodorovnej vzdialenosti 30 m kolmo na oplotenie alebo na hranicu objektu elektrickej stanice
  - s napätím do 110 kV je vymedzené zvislými rovinami, ktoré sú vedené vo vodorovnej vzdialenosti 10 m kolmo na oplotenie alebo na hranicu objektu elektrickej stanice

- s vnútorným vyhotovením je vymedzené oplotením alebo obostavanou hranicou objektu elektrickej stanice, pričom musí byť zabezpečený prístup do elektrickej stanice na výmenu technologických zariadení
- v ochrannom pásme elektrickej stanice je zakázané vykonávať činnosti, pri ktorých je ohrozená bezpečnosť osôb, majetku a spoľahlivosť a bezpečnosť prevádzky elektrickej stanice (ÚPD M.,2008).

Zásobovanie plynom
V obci je vybudovaná rozvodná sieť plynu. Severne a južne od katastra obce prechádza tranzitný plynovod a medzištátny plynovod o menovitom tlaku 55 kP a DN 700. Zásobovanie obce Obeckov zemným plynom je s výstupným tlakom 10 kPa do STL plynovodov z PE o PN 25 kPa. Nadradenou rozvodnou sústavou je plynovod prechádzajúci od mesta Veľký Krtíš o menovitom tlaku 25 KPa a DN 150. Pre rodinné domy a nízkopodlažné objekty bez centrálnej dodávky tepla a teplej vody je komplexné používanie plynu pre potreby vykurovania, ohrevu teplej vody a varenia. Plynové vykurovanie má obvykle formu ústredného vykurovania, len výnimočne sa realizuje samostatnými plynovými pecami. V objektoch občianskej vybavenosti a drobného priemyslu sa zemný plyn používa na vykurovanie, ohrev teplej vody a techonologické potreby.

Celkovo 53,61 % domácností bolo napojených na rozvodnú sieť plynu.

Domový fond - zásobovanie plynom		
plynofikácia	počet	podiel (%)
áno	89	53,61
nie	72	43,37
nezistené	5	3,01
Domy spolu	166	

Zdroj: Štatistický úrad SR, SOBD 2021

Zásobovanie teplom
V riešenom území je vzhľadom na prevažný spôsob využívania územia (bývanie) logicky predurčený aj spôsob zásobovania teplom. Územie je z pohľadu zásobovania teplom riešené kombinovaným spôsobom. Hlavný spôsob zásobovania sú lokálne zdroje tepla na zemný plyn a pevné palivo - prevažne na atmosferické spaľovanie drevnej hmoty. Ďalšie najčastejšie využitie zdroja tepla je elektrické vykurovanie (priamoohrevné, akumulačné, tepelné čerpadlá). Ďalšími zdrojmi energie sú v zanedbateľnej miere propán (najmä technologické účely – varenie). Väčšina objektov má inštalovaný kombinovaný spôsob vykurovania, najčastejšie v kombinácii zdroja tepla kotol na drevo / plynové vykurovanie. Uvedené kombinácie sú riešené pre vykurovanie aj pre ohrev TÚV.

Miestny rozhlas
Vedenie miestneno rozhlasu je vedené pozdĺž miestnych komunikácií, väčšinou súbežne s telefónnym vedením a vedením NN. Miestny rozhlas v obci je prevedený vzdušne na konzolách. Stožiare sú oceľové (prípadne na stožiaroch elektrického vedenia), do výšky 7.5 m nad zemou. Reproduktory prevažne 6 a 12 W sú rozmiestnené tak, aby nevznikali zázneje. Vedenie je na oboch koncoch chránené proti podpätiu bleskoistkami. Z hľadiska funkčnosti bude plne vyhovovať aj v ďalšom období až do času, pokiaľ odovzdávanie informácií v obci nebude na báze miestnej výmeny informácií z centra na Obecnom úrade.

Verejné osvetlenie
V súčasnosti sú všetky ulice pokryté rozvodmi verejného osvetlenia s osvetľovacími telesami. Systém verejného osvetlenia sa musí postupne rekonštruovať s dôrazom na zníženie energetickej náročnosti osvetlenia. Pre osvetlenie ulíc v navrhovaných rozvojových lokalitách sa počíta s vybudovaním verejného osvetlenia. Káblový rozvod medzi svietidlami bude uložený v zemi vo výkope, súbežne s vedeniami NN. Pri križovaní vedenia s komunikáciami alebo inými podzemnými inžinierskymi sieťami sa káble uložia do chráničiek. Sieť verejného osvetlenia bude riešená s použitím moderných energeticky úsporných zdrojov svetla. Osvetlenie sa bude ovládať automaticky pomocou fotobunky alebo istiacimi hodinami

Civilná ochrana obyvateľstva
V obci v súčasnosti nie sú vybudované nijaké väčšie špeciálne zariadenia v súvislosti s civilnou ochranou. Ukrytie obyvateľov je riešené formou jednoduchých úkrytov budovaných svojpomocne. Väčšia časť objektov v obci je podpivničená, pivničné priestory slúžia pre ukrytie obyvateľstva. V rámci

navrhovaných rozvojových plôch určených pre obytnú výstavbu sa ukrytie obyvateľstva bude riešiť v pivničných priestoroch obytných objektov, príp. zariadení občianskej vybavenosti.

Požiarna ochrana
Obec nemá fungujúci dobrovoľný Obecný hasičský zbor, ktorý plní úlohy súvisiace so zdolávaním požiarov a vykonávaním záchranných prác pri živelných pohromách a iných mimoriadnych udalostiach. V prípade požiaru slúži zásahová jednotka z Modrého Kameňa. Navrhovaná sieť zberných a obslužných komunikácii v zastavanom území mesta umožni optimálny pristúp požiarnej techniky do všetkých jej časti a k jednotlivým objektom. Zásobovanie požiarnou vodou v nových lokalitách bude riešené z verejnej vodovodnej siete z požiarnych hydrantov.

Operačné pracovisko zabezpečuje výjazd do 20 min., dojazd je podľa podmienok na pozemných komunikáciách. Obec má vybudovanú verejnú vodovodnú sieť, ktorá je navrhnutá na krytie požiarnej potreby a Qmax. Odberné miesta budú zriadené a označené aj v navrhovaných rozvojových lokalitách, v zmysle požiadaviek vyhlášky č. 699/2004 Z. z. o zabezpečení stavieb vodou na hasenie požiarov. Pre zabezpečenie požadovanej dostupnosti z hľadiska výkonu požiarnych zásahov sú navrhované komunikácie v nových rozvojových lokalitách riešené zväčša ako priebežné. Pri zmene funkčného využívania územia je potrebné riešiť požiadavky vyplývajúce zo záujmov požiarnej ochrany v súlade so zákonom č. 314/2001 Z. z. o ochrane pred požiarmi (v znení č. 438/2002 Z. z., 215/2004 Z. z., 347/2004 Z. z., 562/2005 Z. z., 519/2007 Z. z., 445/2008 Z. z., 199/2009 Z. z., 400/2011 Z. z., 37/2014 Z. z., 129/2015 Z. z., 177/2018 Z. z., 73/2020 Z. z., **26/2025 Z. z.**), s vyhláškou č. 288/2000 Z. z. a s predpismi platnými v čase realizácie jednotlivých stavieb.

Odvádzanie dažďových vôd
S budovaním oddelenej dažďovej kanalizácie sa v nových rozvojových plochách ani v miestnych častiach s navrhovanou splaškovou kanalizáciou neuvažuje. Väčšina dažďových vôd by sa mala zachytávať na súkromných pozemkoch a prípadne využívať na polievanie. Voda zadržaná v území prispeje k zachovaniu potrebnej vlhkosti, nevyhnutnej pre rast sídelnej vegetácie. Za týmto účelom by mal byť stanovený záväzný regulatív minimálneho podielu nespevnených plôch. Odvod dažďovej vody z komunikácií sa navrhuje prostredníctvom vsakovacích jám na okrajoch komunikácií. V prípade potreby zriaďovania väčších spevnených plôch (napr. odstavných a manipulačných plôch) by sa mali preferovať priepustné povrchy vytvorené zo zatrávňovacích tvárnic alebo zámkovej dlažby. Vody z povrchového odtoku z nezastavaných plôch sa budú odvádzať povrchovými rigolmi do potoku. Technické riešenie dažďových rigolov, ako aj výpočet dimenzie a množstva dažďových vôd, bude predmetom riešenia v podrobnejšej dokumentácii.

Cintoríny
Pochovávanie na území obce Obeckov sa realizuje len na 1 cintoríne. V obci Obeckov sa územie akceptuje ako jeden pochovávací obvod. Pri cintoríne sa nachádza dom smútku, ktorý však vyžaduje nutne rekonštrukciu. V blízkosti cintorína sa nachádzajú kontajnery menšieho typu. V cintoríne sa odporúča realizovať výsadba estetickej parkovej zelene a dostavba chodníkov. Obec neplánuje rozšírenie plochy cintorína.

Ochranné pásma

- ochranné pásmo cintorína (pohrebiska) v zmysle Zákona č. 470/2005 Z. z. o pohrebníctve a o zmene a doplnení zákona č. 455/1991 Zb. o živnostenskom podnikaní v znení neskorších predpisov – 50 m – v ochrannom pásme sa nesmú povoľovať ani umiestňovať budovy – šírka ochranného pásma pohrebiska 50 m sa nevyžaduje pre pohrebiská zriadené pred nadobudnutím účinnosti zákona č. 470/2005 Z. z. t.j. pred 1.11.2005.

Telekomunikácie
Obeckov spadá do primárnej oblasti PO Veľký Krtíš a sekundárnej oblasti SO Banská Bystrica – patrí do tranzitného telefónneho obvodu TTO Banská Bystrica. Primárna oblasť je nižšou územnou jednotkou.

Mobilní operátori telekomunikačných systémov T-com, Orange, 4ka a O2 Telefonica Slovensko má stav pokrytia v danej oblasti jedine pre služby siete GSM/GPRS ešte prostredníctvom technológie prvej generácie (1G) s využívaním systémov AMPS, TACS a čiastočne druhej generácie (2G a 3G) v centrálnej časti obce. Rýchly internet, systém EDGE/Super Speed (2,5G), resp. nadstavba (3G) HSDPA/UMTS ktorá umožňuje maximálne prenosové rýchlosti pre sťahovanie dát z internetu do hodnoty 3,6 Mb/s. Pripojenie cez optickú linku priamo ku účastníkom telekomunikačných služieb u všetkých mobilných operátorov je pre riešené územie v súčasnom období nedostupná. Dátové služby

sú poskytované prostredníctvom Verejnej dátovej siete (VDS) T - com. Najbližší prípojný terminál dátových služieb je vo Veľkom Krtíši. Nové trasy miestnych telekomunikačných káblov pre rozvojové lokality je potrebné viesť po oboch stranách obslužných komunikácií v koridoroch pre inžinierske siete v zmysle platných STN. Body napojenia pre telefónne prípojky novej bytovej výstavby a občianskej vybavenosti budú určené v podmienkach pri začatí územného koanania pre konkrétnu lokalitu. Telefónna ústredňa má kapacitu na rozšírenie počtu účastníkov v novej IBV, v novej občianskej vybavenosti a v novej výrobe.

Rozvoj mobilnej telekomunikačnej siete zabezpečujú v súčasnosti operátori a to Orange Slovensko, a.s. Bratislava a spoločnosť T - com, O2 a (SWAN, a.s.) 4ka. Tieto spoločnosti majú po území Slovenska rozmiestnené svoje základňové, prenosové a centrálne stanice podľa vlastných navrhnutých koncepcií rozvoja týchto spoločností, za pomoci ktorých zabezpečujú pre svojich užívateľov pokrytie signálom GSM v pásme 800, 1800 a 2600 MHz. Územie obce je pokryté signálom GSM na 80 % spoločnosťou Orange, podobne je to aj so signálom spoločnosti T - com, 4ka a O2. Dnes poskytujú na území obce dátové služby, telefonické spojenie mobilní operátori: Slovak Telekom (aj pevná linka/kábel), Orange, O2, 4ka.

Pošta – v obci sa nenachádza prevádzka Slovenskej pošty.

Ochranné pásma

ochranné pásma telekomunikačných vedení, zariadení a objektov verejnej telekomunikačnej siete v zmysle Zákona o elektronických komunikáciách č. 610/2003 Z. z. v znení neskorších predpisov.

2.4. DOPRAVA

Modernizáciou a rozvojom dopravnej infraštruktúry v obci a jej okolí dochádza k vytváraniu vhodných podmienok na kvalitný život jej obyvateľov. Rovnako vzrastajú možnosti na príliv investícií, ktoré si nevyhnutne vyžadujú kvalitnú cestnú sieť. Z hľadiska environmentálneho dochádza prvotne k negatívnym účinkom (napr. záber pôdy), druhotne však, po jej uvedení do prevádzky, prispieva k znižovaniu negatívnych vplyvov dopravy na životné prostredie. Kvalitnejšie technické parametre ciest prispievajú k plynulosti dopravy, tie isté úseky sú prekonávané za kratší čas, čím sa skracuje jazdná doba. Cestný a železničný dopravný systém sprostredkúva dopravné vzťahy, ktoré svojou úrovňou a dopravným významom presahujú sídelnú úroveň. Priemet týchto dopravných vzťahov do územia možno hodnotiť z pohľadu väzieb širšieho územia k sídlu.

Územie Ipeľskej kotliny patrí medzi dopravne menej využívané oblasti. Západným okrajom vedie mestom Šahy dôležitá severojužná dopravná spojnica, dnes medzinárodná cesta E 77, vedúca po ceste I/66. Spája Budapešť cez Šahy a Zvolen s Krakovom. Z regionálnych ciest je významná cesta I/75, ktorá prechádza severným okrajom kotliny cez Veľký Krtíš k Lučencu a najmä cesta II/527, ktorá vedie od Veľkého Krtíša cez Slovenské Ďarmoty (s odbočkou do Maďarska) až do Šiah. Železničná doprava sa kotline na území Slovenska prakticky vyhýba, nakoľko železničná trať Zvolen – Čata vedie zo Šiah severným smerom a trať do Veľkého Krtíša sa po zastavení ťažby uhlia a z dôvodu nevyťaženosti osobnej dopravy, nevyužíva (1.9.2026, https://sk.wikipedia.org/wiki/Ipe%C4%BEsk %C3%A1_kotlina).

Dopravne je obec dobre prístupná, najmä v hlavnom smere sever - juh. Len 2 km od obce prechádza ceste II. triedy č. 527. Uvedená cestná komunikácia prepája región s Maďarskou republikou. Oblasť nemá železničné spojenie. Trať prepájajúca okres s Maďarskou republikou je v súčasnosti mimo prevádzky. Letecké spojenie okres nemá.

Štátne komunikácie
Cestná sieť v okolí obce je, podľa charakteru, delená na štátne cesty a miestne komunikácie ktoré obhospodaruje a spravuje obecný úrad Obeckov. Štátne cesty sú podľa správneho členenia rozdelené na I., II., III. triedy. Cesta I. triedy - cesta, ktorá má význam najmä pre medzinárodnú a celoštátnu dopravu a označuje sa dvojmiestnym číslom. Cesta prvej triedy je alokovaná severne od obce cca. 4 km severne. Ide o cestu č. 75 prepájajúcu región so západnou časťou kraja. Cesta II. triedy - cesta, ktorá má význam najmä pre dopravu medzi krajmi a okresmi a označuje sa trojmiestnym číslom. Cesta II. triedy prechádza východne od obce č. 527 a prepája okres Veľký Krtíš a Lučenec s Maďarskou republikou. Cesta III. triedy - cesta, ktorá má spravidla miestny význam a označuje sa

štvormiestnym alebo päťmiestnym číslom, podľa číselného označenia najbližšej cesty II. triedy, výnimočne I. triedy. Cesta III. triedy prepája okolité obce na nadradenú cestnú sieť.

Miestne komunikácie - Komunikácie obslužné tr. C2, C3 a D1
Miestne a účelové komunikácie tvoria doplňujúcu dopravnú sieť v obci. V obci je vybudovaných cca. 1,706 km miestnych komunikácií. Takmer v celom rozsahu sa pripájajú na hlavnú dopravnú os a svojím charakterom obslužných komunikácií zabezpečujú spolu s upokojenými ulicami prístup takmer ku všetkým jestvujúcim objektom a osadám. Celú cestnú sieť v intraviláne i v extraviláne katastrálneho územia doplňajú poľné cesty spevnené a nespevnené. Komunikácie v rozvojových lokalitách budú pozostávať z nových účelových a obslužných komunikácií a ostatných miestnych komunikácií upokojených. U jestvujúcich komunikácií obojsmerných je potrebné dodržať minimálnu šírku jazdného pruhu 2,75 m, t.j. celkovú šírku vozovky min. 5,5 m. Novonavrhované miestne obslužné komunikácie budú zrealizované vo funkčnej triede C2, C3 a D1 v kategórií MO a MOU, 6,5/40, MO 4,5/30. U komunikácií, kde priestorové pomery nedovoľujú cestu upraviť na požadovanú šírku pre obojsmerné komunikácie alebo svojím charakterom nevyžadujú rekonštrukciu (ulice na konci zástavby), je nutné preradenie do kategórie upokojených komunikácií funkčnej triedy D1 potrebnej šírky, s patričným dopravným značením s prednosťou chodcov (20 km/hod.) – obytná zóna. V prípade zaslepenia trás je na ich konci nutné dodržať obratiská v zmysle platných noriem V samotnej obci sú miestne komunikácie šírky od 3,0 m do 6,0 m s asfaltovým krytom v kategórii MO 6,5/30. Sú z väčšej časti opravené. V novonavrhovaných lokalitách sú komunikácie riešené v kategórii MO 6,5/40, alebo MO 6,5/30. Upokojené komunikácie sú riešené v kategórii MOU 4,5/30.

Hromadná doprava
Obyvatelia majú možnosť využiť dopravné služby autobusovými prímestskými linkami smerom na okresné mesto V. Krtíš. Frekvenciu autobusového spojenia možno považovať za primeranú, vzhľadom na veľkosť obce. Autobusovú dopravu zabezpečuje SAD Zvolen. V obci sú vybudované 2 zastávky SAD.

Železničná doprava
V blízkosti obce sa nenachádza železničná trať. Najbližšie vlakové spojenie prechádza mestom Lučenec. Ide o trať č. 161, ktorá prechádza v smere sever – juh do Maďarskej republiky.

Nemotoristická doprava
Miestne komunikácie napájajúce sa na cesty III. triedy chodníky vybudované nemajú. Vo všetkých rozvojových lokalitách je potrebné vybudovať nové chodníky v súlade s STN. V nových lokalitách IBV je možné budovať chodníky jednostranne. Všetky chodníky a spevnené plochy vrátane ich križovania s trasami motorovej aj nemotorovej dopravy musia byť riešené tak, aby zabezpečovali bezpečný pohyb pre osoby so zníženou schopnosťou pohybu a orientácie. V zastavanom území tak ako to dovoľujú šírkové pomery v území, sú navrhované jednosmerné cestičky pre cyklistov pozdĺž existujúcich miestnych komunikácií smerujúcich zo stredu obce – obecný úrad, pokračujúc smerom k cieľom v okolí obce.

Parkovanie
V súčasnosti sú v obci čiastočne vybudované parkoviská pri objektoch občianskej vybavenosti. V budúcnosti je potrebné parkoviská riadne vymedziť a vyznačiť odstavné státia. Parkovacie mieste sú v obci budované nedostatočne.

Parkovacie miesta	
OcÚ/MÚ	10
športová infraštruktúra	15
HBV (park.m./1byt)	12
obchodné jednotky	6

Zdroj: OcÚ Obeckov, 2026

Cyklistická doprava.
Cez obec Obeckov a jej okolie prechádza niekoľko zaujímavých cyklotrás a cyklistických okruhov vhodných pre trekking aj MTB.

- Okruh cez Obeckov na Sklabinský rybník: Prevážne rovinatá trasa s jedným stúpaním na začiatku, ktorá vás zavedie k vodnej nádrži Na Sklabinský rybník cez Obeckov.

-:--
Dauer

20 km
Distanz

133 m
Aufstieg

134 m
Abstieg

Ø-Tempo

Max. Höhe

- Okruh Sklabiná – Obeckov – Dolné Plachtince: Trasa spájajúca okolité obce Veľkokrtíšskeho okresu, podrobnejšie popísaná v Sklabiná - Obeckov - Dolné Plachtince (okruh).

↔ 15.1 km ↗ 101 m ↘ 104 m

Asfalt - cesty

- Okruh Stredné Plachtince – Príbelce – Škriavnik – Obeckov: Mierne zvlnená trasa (dĺžka cca 21 km, prevýšenie 201 m) (1.9.2026, https://www.bikermania.sk/Cyklotrasy_VelkyKrtis.php).

1:20 h
Duration

21.4 km
Distance

201 m
Ascent

202 m
Descent

16.1 km/h
Avg. speed

291 m
Max. altitude

(1.9.2026, https://www.bikermania.sk/Cyklotrasy_VelkyKrtis.php)

2.5. ŽIVOTNÉ PROSTREDIE

Zákon NR SR č. 543/2002 Z.z. o ochrane prírody a krajiny (v znení č. r1/c48/2003 Z. z., 525/2003 Z. z., 205/2004 Z. z., 364/2004 Z. z., 587/2004 Z. z., 15/2005 Z. z., 479/2005 Z. z., 24/2006 Z. z., 359/2007 Z. z., 454/2007 Z. z., 515/2008 Z. z., 117/2010 Z. z., 145/2010 Z. z., 408/2011 Z. z., 180/2013 Z. z., 207/2013 Z. z., 311/2013 Z. z., 506/2013 Z. z., 35/2014 Z. z., 198/2014 Z. z., 314/2014 Z. z., 324/2014 Z. z., 91/2016 Z. z., 125/2016 Z. z., 240/2017 Z. z., 177/2018 Z. z., 284/2018 Z. z., 310/2018 Z. z., 150/2019 Z. z., 221/2019 Z. z., 356/2019 Z. z., 356/2019 Z. z., 74/2020 Z. z., 6/2022 Z. z., 377/2022 Z. z., 272/2023 Z. z., 127/2024 Z. z., 202/2024 Z. z., 335/2024 Z. z., 350/2024 Z. z., **26/2025 Z. z.**) legislatívnou formou zabezpečuje zachovanie rozmanitosti podmienok a foriem života na Zemi, vytvorenie podmienok na trvalé udržanie, obnovovanie a racionálne využívanie prírodných

zdrojov, záchranu prírodného dedičstva, charakteristického vzhľadu krajiny a udržanie ekologickej stability. Vymedzuje územnú a druhovú ochranu a ochranu drevín.

Ochrana prírody
Natura 2000 je názov sústavy chránených území členských krajín Európskej únie a hlavným cieľom jej vytvorenia je zachovanie prírodného dedičstva, ktoré je významné nielen pre príslušný členský štát, ale najmä pre EÚ ako celok. Táto sústava chránených území má zabezpečiť ochranu najvzácnejších a najviac ohrozených druhov voľne rastúcich rastlín, voľne žijúcich živočíchov a prírodných biotopov vyskytujúcich sa na území štátov Európskej únie a prostredníctvom ochrany týchto druhov a biotopov zabezpečiť zachovanie biologickej rôznorodosti v celej Európskej únii. Základom pre vytvorenie sústavy Natura 2000 sú dve právne normy EÚ:

smernica Rady Európskych spoločenstiev **č. 79/409/EHS** o ochrane voľne žijúcich vtákov (známa tiež ako smernica o vtákoch - Birds Directive);
smernica Rady Európskych spoločenstiev **č. 92/43/EHS** o ochrane biotopov, voľne žijúcich živočíchov a voľne rastúcich rastlín (známa tiež ako smernica o biotopoch - Habitats Directive).

Sústavu NATURA 2000 tvoria teda 2 typy území:

osobitne chránené územia (Special Protection Areas, SPA) - vyhlasované na základe smernice o vtákoch - v národnej legislatíve: chránené vtáčie územia;
osobitné územia ochrany (Special Areas of Conservation, SAC) - vyhlasované na základe smernice o biotopoch - v národnej legislatíve: územia európskeho významu - pred vyhlásením, po vyhlásení je územie zaradené v príslušnej národnej kategórii chránených území.

Tieto dve smernice predstavujú doposiaľ najkomplexnejšiu právnu normu na ochranu prírody vo svete.

Obec v hierarchii predstavuje najnižší, ale základný prvok ochrany prírody. Potreba napĺňať enviromentálne ciele vyplýva aj zo samotnej alokácie obce. Zákon NR SR č. 543/2002 Z.z. o ochrane prírody a krajiny v znení n. predpisov legislatívnou formou zabezpečuje zachovanie rozmanitosti podmienok a foriem života na zemi, vytvorenie podmienok na trvalé udržanie, obnovovanie a racionálne využívanie prírodných zdrojov, záchranu prírodného dedičstva, charakteristického vzhľadu krajiny a udržanie ekologickej stability. Vymedzuje územnú a druhovú ochranu a ochranu drevín.

Do katastra obce **nezasahuje** lokalita NATURA 2000.

Starostlivosť o územie
Územným plánovaním sa sústavne a komplexne rieši priestorové usporiadanie a funkčné využívanie územia, určujú sa zásady, navrhuje sa vecná a časová koordinácia činností ovplyvňujúcich životné prostredie, ekologickú stabilitu, kultúrno – historické hodnoty územia, územný rozvoj a tvorbu krajiny v súlade s princípmi trvalo udržateľného rozvoja. Územné plánovanie je v súčasnosti upravené zákonom č. 200/2022 Z. z. o územnom plánovaní a stavebnom poriadku (205/2023 Z.z., 272/2023 Z.z., **46/2024 Z.z.**). Územno - plánovacia dokumentácia je základným nástrojom územného rozvoja a starostlivosti o životné prostredie v obci. Základným nástrojom územného plánovania je územný plán obce. Územný plán obce je výsledok formálneho plánovania a je územnoplánovacím dokumentom v zmysle zákona č. 200/2022 Z. z. (zákon o územnom plánovaní a stavebnom poriadku v znení neskorších predpisov. **Obec nemá** v súčasnosti schválený územný plán**.**

Ochrana ovzdušia
Ochrana ovzdušia sa vykonáva v zmysle zákona č. 194/2018 Z.z. o ovzduší, ktorým sa mení a dopĺňa zákon č. 137/2010 Z.z. (v znení zákona č. 318/2012 Z.z., zákona č. 180/2013 Z.z., zákona č. 350/2015 Z.z. a zákona č. 293/2017 Z.z., 194/2018 Z. z.). Vyhláška o zdrojoch znečistenia 410/2012 Z. z. v znení 98/2021. K znečisteniu ovzdušia v obci negatívne prispieva aj automobilová doprava na ceste III/2601 triedy. Meranie znečisťujúcich látok z dopravy sa zatiaľ nemeria, ale za 90% celkových emisií prchavých organických látok z dopravy zodpovedajú vozidlá s benzínovým motorom. Automobilová doprava okrem zvyšovania plynných emisií z výfukových plynov spôsobuje aj sekundárnu prašnosť.

Zdrojmi znečisťovania ovzdušia v riešenom území v súčasnosti sú:
- automobilová doprava na ceste II. triedy č.527 , ako aj na miestnych komunikáciách,
- výroba tepla v domácnostiach a vo výrobných a obslužných prevádzkach,
- výrobné prevádzky v meste Veľký Krtíš, Šahy.

Z hľadiska čistoty ovzdušia k najväčším znečisťovateľom patria: SPP a.s. Bratislava Divízia Slovtransgaz závod Veľké Zlievce, Baňa Dolina a.s. Veľký Krtíš, PD akcionárov Ipeľ, Balog nad Ipľom (chov HD), Klas a.s. Veľký Krtíš, TERMEX s.r.o., Veľký Krtíš, Vinica a.s. Vinica, Spoločné roľnícke družstvo Nenince, Poľnohospodárske družstvo podielnikov Sklabiná (PHRSR, 2015).

Ide hlavne o emisie z výfukových plynov a posypových materiálov v zimnom období. K hlavným zdrojom znečistenia priamo v intraviláne obce možno zaradiť hlavne v zimných mesiacoch domácnosti vykurované tuhými palivami.

Produkcia v t na km2 podľa územie, chemická zlúčenina a rok											
Okres Veľký Krtíš	2009	2010	2011	2012	2013	2014	2015	2016	2017	2018	2019
Tuhé emisie	0	0	0	0	0	0	0	0	0	0	0
Oxid siričitý	0	0	0	0	0	0	0	0	0	0	0
Oxid dusíka	0,6	0,8	0,8	0,4	0,5	0,1	0,1	0,1	0,1	0,1	0,1
Oxid uhoľnatý	0,1	0,1	0,1	0,1	0,1	0,1	0,1	0,1	0,1	0,1	0,1
Tuhé emisie SR	*0,1*	*0,1*	*0,1*	*0,1*	*0,1*	*0,1*	*0,1*	*0,1*	*0,1*	*0,1*	*0,6*
Oxid siričitý SR	*1,2*	*1,3*	*1,3*	*1,1*	*1*	*0,9*	*1,3*	*0,5*	*0,5*	*0,4*	*0,3*
Oxid dusíka SR	*0,7*	*0,7*	*0,7*	*0,6*	*0,6*	*0,6*	*0,6*	*0,5*	*0,5*	*0,5*	*1,2*
Oxid uhoľnatý SR	*2,3*	*2,6*	*2,9*	*2,8*	*2,8*	*3,1*	*3,1*	*3,1*	*3,1*	*2,9*	*5,7*

Zdroj: http://px-web.statistics.sk/PXWebSlovak/

Do ovzdušia sa z riešeného územia dostávajú: toxické oxidy dusíka (NOX), ktoré spôsobujú ochorenia dýchacích ciest, cyanózu srdca, majú aj karcinogénne účinky, toxický oxid siričitý (SO2), ktorý narúša krvotvorbu, dráždi sliznice a oči, spôsobuje chronické ochorenia dýchacích ciest, popolčeky, ktoré zasahujú predovšetkým dýchacie cesty, pri niektorých druhoch popolčekov je zasiahnuté aj srdce a imunitný aparát (karcinogénne účinky), polietavý prach prevažne zo sekundárnej prašnosti spôsobuje ochorenia dýchacích ciest, rozľahlé plochy porastené burinnými spoločenstvami sú jedným zo zdrojov alergických ochorení slizníc. Ako už ale bolo spomenuté, oproti ostatným regiónom Slovenska je okres Veľký Krtíš jeden z menej znečistených regiónov.

Produkcia v t podľa územie, chemická zlúčenina a rok											
Okres Veľký Krtíš	2009	2010	2011	2012	2013	2014	2015	2016	2017	2018	2019
Tuhé emisie	11,4	13,9	15,4	14,8	12,8	10,6	19,6	20,7	19,4	17,4	15,9
Oxid siričitý	24,2	31,1	22,9	19	12,5	16,7	20,5	23,3	20,2	7,1	6,7
Oxid dusíka	518,1	694,4	689	333,8	437,8	63,4	52,4	67,3	78,3	63,2	65,5
Oxid uhoľnatý	80,2	74,3	83,3	62,8	68,4	86,7	70,6	53,6	60,4	55,5	55,4

Zdroj: http://px-web.statistics.sk/PXWebSlovak/

Vplyvom nepriaznivej klimageografickej polohy sa exhaláty hlavne v jesennom a zimnom období koncentrujú v prízemnej vrstve ovzdušia. Naopak koncentrácie polietavého prachu sa zvyšujú pri normálnych klimatických situáciách a to už pri najmenších rýchlostiach vetra.

Hlukové pomery z dopravy

V zmysle Zákona č. 355/2007 Z. z. o ochrane, podpore a rozvoji verejného zdravia a o zmene a doplnení niektorých zákonov v znení neskorších predpisov (§ 30, § 32, § 52 ods. 1) (v znení č. 140/2008 Z. z., 461/2008 Z. z., 540/2008 Z. z., 170/2009 Z. z., 67/2010 Z. z., 131/2010 Z. z.(nepriamo), 132/2010 Z. z., 136/2010 Z. z., 172/2011 Z. z., 470/2011 Z. z., 306/2012 Z. z., 74/2013 Z. z., 153/2013 Z. z., 204/2014 Z. z., 77/2015 Z. z., 403/2015 Z. z., 91/2016 Z. z., 125/2016 Z. z., 355/2016 Z. z., 40/2017 Z. z., 150/2017 Z. z., 289/2017 Z. z., 292/2017 Z. z., 87/2018 Z. z., 475/2019 Z. z., 69/2020 Z. z., 119/2020 Z. z., 125/2020 Z. z., 198/2020 Z. z., 242/2020 Z. z., 286/2020 Z. z., 318/2020 Z. z., 319/2020 Z. z., 220/2021 Z. z., 252/2021 Z. z., 304/2021 Z. z., 412/2021 Z. z., 533/2021 Z. z., 249/2022 Z. z., 517/2022 Z. z., 205/2023 Z. z., 120/2024 Z. z., 356/2024 Z. z., 361/2024 Z. z., **26/2025 Z. z.**) najvyššie prípustné hodnoty hluku z dopravy vo vonkajších priestoroch v obytnom území ciest I. až III. triedy, zberných obecných komunikácií a hlavných železničných ťahov sú povolené pre deň LA eq,p = 60 dB a v noci LA eq,p = 50 dB.

Hlavná dopravná záťaž v katastrálnom území je na ceste III/2601 triedy, ktorá prechádza stredom obce Obeckov. Hluk z automobilovej dopravy nepresahuje v obytnej zástavbe obce Obeckov povolených 50 dB(A).

Odpadové hospodárstvo

Základným právnym predpisom pri predchádzaní vzniku odpadov a pri nakladaní s odpadmi je zákon NR SR č. 79/2015 Z. z. o odpadoch, ktorý nadobudol účinnosť 1. júla 2001 ((v znení č. 91/2016 Z. z., 313/2016 Z. z., 90/2017 Z. z., 90/2017 Z. z., 292/2017 Z. z., 292/2017 Z. z., 106/2018 Z. z., 177/2018 Z. z., 208/2018 Z. z., 312/2018 Z. z., 312/2018 Z. z., 302/2019 Z. z., 302/2019 Z. z., 364/2019 Z. z., 460/2019 Z. z., 460/2019 Z. z., 460/2019 Z. z., 460/2019 Z. z., 74/2020 Z. z., 218/2020 Z. z., 285/2020 Z. z., 9/2021 Z. z., 46/2021 Z. z., 128/2021 Z. z., 216/2021 Z. z., 372/2021 Z. z., 430/2021 Z. z., 518/2021 Z. z., 230/2022 Z. z., 146/2023 Z. z., 272/2023 Z. z., 335/2024 Z. z., **26/2025 Z. z.**). Jedným zo základných nástrojov stratégie hospodárenia s odpadmi je vypracovanie „Programov odpadového hospodárstva“. Program odpadového hospodárstva Slovenskej republiky vypracováva Ministerstvo životného prostredia a následne samosprávny kraj, obec a pôvodca odpadu. Obsah Programu odpadového hospodárstva obce na roky 2016 - 2020 je zostavený podľa požiadaviek § 2 až § 5 vyhlášky MŽP SR č. 310/2013 Z.z., ktorou sa vykonávajú niektoré ustanovenia zákona o odpadoch a zároveň zohľadňuje POH SR a POH Banskobystrického kraja. Ciele a opatrenia POH SR a POH Banskobystrického kraja 2016 - 2020 sa budú realizovať obcou. Keďže obec spadala v minulosti pod povinnosť spracovať POH vzhľadom na jej veľkosť a objem produkovaného odpadu, má v súčasnosti spracovaný platný POH. **Nová legislatíva už túto povinnosť nevyžaduje.**

Odpadové hospodárstvo zahŕňa všetky činnosti zamerané na predchádzanie a obmedzovanie vzniku odpadov, znižovanie ich nebezpečnosti pre životné prostredie, ako aj na nakladanie s odpadmi v súlade s platnými zákonmi. Nakladanie s odpadmi je definované ako zber odpadov, preprava odpadov, zhodnocovanie odpadov a zneškodňovanie odpadov vrátane starostlivosti o miesto zneškodňovania.

Štatistické ukazovatele v oblasti nakladania s komunálnym odpadom prezentuje nasledujúca tabuľka.

Relatívne ukazovatele z oblasti nakladania s komunálnym odpadom v regióne

	2014	2015	2016	2017	2018	2019	2020	2021	2022	2023	2024
Mn. komun. odpadu (kg/obyv.)	282,58	282,76	311,66	346,02	383,39	381,37	407,7	446,35	427,1	414,95	439,98
Mn. zhodn. kom. odp. (kg/obyv.)	58,63	57,46	88,86	122,26	156,65	157,25	181,9	222,55	216,11	209,51	229,12
Mn. znešk. kom. odp. (kg/obyv.)	217,12	224,46	222,35	223,76	226,75	224,11	222,16	220,81	206,79	202,11	206,46
% zhodnoc. kom. odpadu	20,75	20,32	28,51	35,33	40,86	41,23	44,62	49,86	50,6	50,49	52,08
% recyklácia	12,57	16,58	28,05	35,16	40,86	41,23	44,59	49,51	50,36	50,37	51,82
% miera skládkovania	68,84	79,34	71,34	64,67	59,14	58,77	54,47	49,47	48,41	48,66	46,93

Zdroj: ŠÚ SR, DataCubes, 2025

Obec Obeckov má komplexne spracovaný a realizovaný spôsob likvidácie odpadov, vrátane zhodnocovania odpadov každého druhu a kategórie. Obec nemá vybudovaný triediaci dvor tuhého komunálneho odpadu. Zmesový komunálny odpad z domácnosti, z občianskej vybavenosti a prevádzok podnikateľských subjektov sa ukladá v zberných nádobach a v pravidelných intervaloch sa odváža zazmluvnenou organizáciou na skládku odpadu. Jednotliví pôvodcovia odpadov z komunálneho odpadu separujú sklo, kovy, plasty, papier a tieto ukladajú do zberných nádob umiestnených v zbernom dvore, odkiaľ sú prostredníctvom opravnených organizacií odovzdávané na recykláciu. V budúcnosti realizovať separovaný zber jednotlivých zložiek z komunálneho odpadu. Separovaný odpad sústrediť v zbernom dvore obce Obeckov. Vyseparovaný nebezpečný odpad zhromažďovať oddelene od ostatných druhov odpadov v pevných, nepriepustných obaloch a v miestach zabezpečených proti poveternostným vplyvom. Ich prepravu a zneškodnenie zabezpečiť u oprávnenej firmy. Nadrozmerný odpad, vyradené zariadenia a elektrospotrebiče, akumulátory, sa v stanovených obdobiach zhromažďujú na určenom mieste a odovzdávajú organizácii, ktorá má oprávnenie na nakladanie s takýmto odpadom. Uvedený odpad je ďalej materiálovo a energeticky zhodnocovaný. Odpady vzniknuté pri stavebnej činnosti charakteru prebytočnej zeminy, sute, zmesi betónu a pod. je ukladaný na skládku zeminy organizáciami, oprávnenými na takúto činnosť a stavebnými organizáciami podľa usmernenia obecného úradu.

Obec má upravené nakladanie s komunálnym odpadom a drobnými stavebnými odpadmi, vznikajúcimi v obci cez VZN. Separovaný zber využiteľných zložiek komunálneho odpadu je v súčasnosti organizovaný v rôznych formách, separované zložky budú využité ako druhotné suroviny. Likvidáciu komunálneho odpadu sa odporúča riešiť v súlade so širšími vzťahmi v kraji v náväznosti na zákon o odpadoch. V súčasnosti sa v riešenom území nenachádzajú rozsahom väčšie divoké skládky,

je však nutné jednoduchou formou upozorňovať obyvateľov obce na likvidáciu odpadu formou jeho triedenia.

Vibrácie
Z hľadiska trvalých zdrojov vibrácii, ktoré sa vyskytujú v záujmovom území rozlišujeme vibrácie z cestnej dopravy. Na území obce je hlavným zdrojom vibrácii priemyselná výroba, poľnohosodrska činnosť a automobilová premávka na ceste III/2601. Z hľadiska intenzity dopravy v obci je táto environmentálna záťaž závislá najmä od intenzity a skladby dopravného prúdu. Potenciálnym zdrojom vibrácií pri realizácii rozvoja obce bude činnosť ťažkých stavebných mechanizmov, použitie stavebných technológií a preprava ťažkými nákladnými vozidlami. Výraznejší výskyt vibrácií počas intezívnej výstavby významných dopravných stavebných objektov sa očakáva. Vplyv vibrácií na okolie v období výstavby možno vzhľadom na použitie bežných stavebných technológií považovať za významný. Zdrojom vibrácií na nízkej úrovni produkcie budú novo navrhované miestne obslužné komunikácie, ktoré budú v prevažnej miere využívané osobnými motorovými vozidlami.

Radónové riziko
Podľa mapy Prognóza radónového rizika (Čížek, P., a kol., In: Atlas krajiny SR, 2002) sa riešené územie nachádza **v oblasti so stredným radónovým rizikom**. Postup stanovenia presnej objemovej aktivity radónu v pôdnom vzduchu, priepustnosti základových pôd riešeného územia ako bude potrebné vykonať v ďalších stupňoch projektovej prípravy.

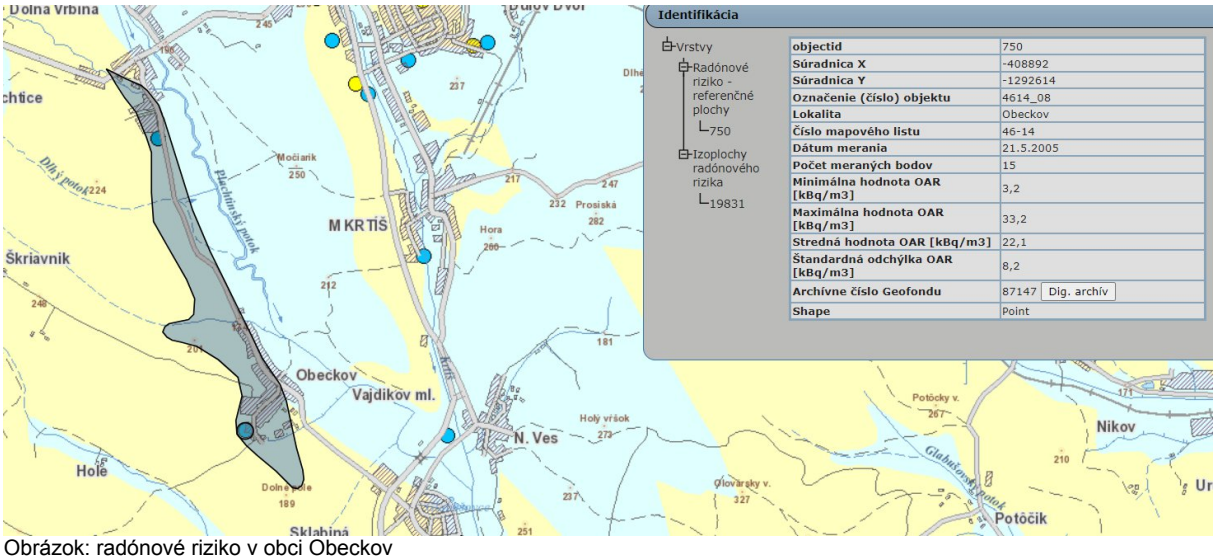

Obrázok: radónové riziko v obci Obeckov
Zdroj: 1.9.2026, https://apl.geology.sk/radio/

Najzávažnejším prírodným zdrojom žiarenia je radón - 222 a jeho dcérske produkty rozpadu. Zdrojovým objektom radónu sú väčšinou hlbšie pôdne horizonty a horniny s obsahom rádia - 226, ktorého rozpadom Rn - 222 vzniká. Z hĺbky sa radón dostáva rôznymi cestami (neotektonické netesné zlomy) priepustné horniny, otvorené zóny hornín a ď.) a dostáva sa v pôdnom vzduchu, vode alebo v stavebných materiáloch do obytných miestností. Pod pojmom radónové riziko z geologického prostredia možno rozumieť pravdepodobnosť výskytu zvýšenej úrovne objemovej aktivity Rn. U jestvujúcich stavieb je max. prípustná hodnota aktivity radónu stanovená medzinárodnou komisiou pre rádiologickú ochranu do 200 Bq / m3200Bq/m3 a u novostavieb 100Bq / m3. Aktivita 222Rn nad 50Bq/l a sleduje prieskumom obecných vodovodov. V katastrálnom území obce prevláda nízke radónové riziko.

Svahové deformácie
V predmetnom území v intraviláni obce nie sú zaregistrované aktívne, potenciálne a stabilizované svahové deformácie (najbližšie v južnej časti katastra). Územie nie je s registrovanými svahovými deformáciami zaradené do rajónu nestabilných území, bez možnosti rozširovania svahových pohybov. Územie nie je citlivé na negatívne antropogénne zásahy. Svahové deformácie v predmetnom území čiastočne vplyvňujú možnosti využitia územia pre stavebné účely.

Obrázok: svahové deformácie v obci Obeckov
Zdroj: 1.9.2026, http://apl.geology.sk/geofond/zosuvy/

Pôda
Kvalita pôdy patrí medzi najvýznamnejšie faktory využívania a rozvoja územia obce. Vzhľadom k veľmi dlhému času jej obnovy je potrebné v maximálnej miere zohľadňovať jej prirodzené vlastnosti. Rozsah pôdneho fondu je obmedzený, a práve preto musí byť v plnom rozsahu racionálne využívaný. Medzi hlavné negatívne faktory, ktoré ovplyvňujú pôdnu produkciu a jej environmentálne funkcie patria najmä zhutňovanie a acidifikácia pôd, neuvážené rekultivácie pôd, neúmerné meliorácie, nadmerná chemizácia, stále sa zvyšujúca erózia, zosuvy, divoké skládky a emisno – imisná kontaminácia pôd.

Podložie je znečisťované:

- splaškovými vodami z tých častí obce, ktoré ešte nie sú napojené na verejnú kanalizáciu,
- ropnými látkami z prevádzky motorových vozidiel na verejných komunikáciách,
- únikom tekutej zložky hnoja z hnojísk,
- aplikaciou chemických pripravkov do pody a unikom tekutych zložiek odpadu z nelegalnych skladok-

Na charakter pôdy vplývajú rôzne prírodné činitele, ako geologický podklad, reliéf, klíma, hydrologické pomery i rastlinstvo.

Priamy vplyv na pôdy majú aj vertikálne inverzie s koncentráciou znečisťujúcich látok v prízemnej vrstve ovzdušia, ktoré vznikajú vo vlhkých ročných obdobiach v dôsledku výskytu stredne vysokých pohorí. Aj poľnohospodárska výroba môže spôsobovať degradáciu pôd (používaním ťažkých mechanizmov, kultivácia pôd pri nevhodnej vlhkosti pôdy, orba po spádnici, nesprávne osevné postupy, nevhodná a neprimeraná aplikácia chemických prípravkov), ktoré môžu spôsobiť kompakciu a eróziu pôd, acidifikáciu, salinizáciu, sodifikáciu pôd alebo úbytok pôdnej organickej hmoty. Súčasťou monitoringu životného prostredia je aj celoslovenský monitoring pôd, ktorý koordinuje Výskumný ústav pôdoznalectva a ochrany pôdy v Bratislave.

Erózia pôdy
Erózia pôdy je rozrušovanie (lat. erode = hrýzť) povrchu pevnín vodou, ľadom a vetrom. V závislosti od podmienok sa prejavuje jednotlivo alebo v určitej kombinácii. Znamená odnos pôdnej hmoty (denudácia), jej premiestňovanie do iných polôh (transport) a ukladanie (akumulácia) vo forme nánosu alebo prekryvu (Bedrna, 2002).

Zastúpenie kategórií ohrozenosti vodnou eróziou v okrese Veľký Krtíš (% z poľnohospodárskej pôdy)

Okres	Kategória eróznej ohrozenosti			
	žiadna až slabá erózia	stredná erózia	silná erózia	extrémna erózia
Veľký Krtíš okres	32,67	32,83	21,39	13,11
Banskobystrický kraj	24,43	23,69	23,52	28,36

Zdroj: 1.9.2026, http://www.podnemapy.sk/portal/reg_pod_infoservis/vod/vod.aspx

Priame **okolie, ako aj kataster obce** nepredstavuje územie ohrozené extrémnou eróziou.

Správa povodí

Právna starostlivosť o vodu je vymedzená v zákone č. 364/2004 Z.z. o vodách (v znení č. 587/2004 Z. z., 230/2005 Z. z., 479/2005 Z. z., 532/2005 Z. z., 359/2007 Z. z., 514/2008 Z. z., 515/2008 Z. z., 384/2009 Z. z., 134/2010 Z. z., 556/2010 Z. z., 258/2011 Z. z., 408/2011 Z. z., 306/2012 Z. z., 321/2012 Z. z.(nepriamo), 180/2013 Z. z., 35/2014 Z. z., 409/2014 Z. z., 262/2015 Z. z., 303/2016 Z. z., 277/2017 Z. z., 51/2018 Z. z., 177/2018 Z. z., 284/2018 Z. z., 305/2018 Z. z., 74/2020 Z. z., 516/2021 Z. z., 253/2022 Z. z., 517/2022 Z. z., 74/2023 Z. z., 272/2023 Z. z., 525/2023 Z. z., 277/2024 Z. z., **26/2025 Z. z.**). Tento zákon vytvára podmienky na všestrannú ochranu povrchových vôd a podzemných vôd vrátane vodných ekosystémov a od vôd priamo závislých krajinných ekosystémov, na zlepšenie stavu povrchových vôd a na ich účelné a hospodárne využívanie.

Najvýznamnejším zdrojom znečistenia vôd v regióne sú to skladovacie objekty a manipulačné priestory lesných a poľnohospodárskych podnikov. Poľnohospodárska výroba sa podieľa na znečisťovaní hlavne ošetrovaním poľnohospodárskych rastlín, vývozom močovky a hnojnice a ďalšími inými činnosťami. V obci Obeckov nie je vybudovaná splašková kanalizácia.

2.6. OBYVATEĽSTVO

V obci žije viac ako 94,37 % obyvateľov so slovenskou národnosťou. Celkovo viac ako 78,38 % obyvateľov sa hlási k rímskokatolíckemu vierovyznaniu. Nasledujúca tabuľka prezentuje počet obyvateľov bývajúcich v obci Obeckov v roku 2025.

Bývajúce obyvateľstvo v obci Obeckov (rok 2025)					
	Spolu	ženy	0-14	65+	15-65
obec Obeckov	442	218	58	87	297

Zdroj: Štatistický úrad SR, SOBD 2025,

V roku 2025 žilo v obci celkovo 442 obyvateľov. V tomto roku žilo v obci 218 žien. Najväčšiu skupinu tvorili obyvatelia od 15 do 65 rokov - 297. Nasledujúca tabuľka prezentuje štruktúru obyvateľstva obce Obeckov podľa vierovyznania v roku 2021. Obec je podľa kritéria vierovyznania s jedným dominantným vierovyznaním - rímskokatolícke (78,39 %). Evanjelické bolo zastúpené - 7,21 %. Pri 3,60 % nebolo zistené vierovyznanie. Bez vyznania bolo 5,86 % obyvateľov.

Bývajúce obyvateľstvo podľa náboženského vyznania		
Ukazovateľ	SODB 2021	%
Rímskokatolícka cirkev	348	78,38
Evanjelická cirkev augsburského vyznania	32	7,21
Gréckokatolícka cirkev	3	0,68
Reformovaná kresťanská cirkev	1	0,23
Pravoslávna cirkev	3	0,68
iné	15	3,38
bez vyznania	26	5,86
nezistené	16	3,60
Spolu	444	

Zdroj: http://www.sodbtn.sk/obce/obec_stat_vierovyznanie.php?kod_obce=543136

Z hľadiska národnostnej štruktúry sa väčšina obyvateľov hlási k slovenskej národnosti – 94,37 %. V obci žili v roku 2021 6 obyvateľov maďarskej, 2 českej a 16 nezistenej národnosti.

Bývajúce obyvateľstvo podľa náboženského vyznania		
Ukazovateľ	SODB 2021	%
Slovenská	419	94,37
Maďarská	6	1,35
Rómská	1	0,23
Česká	2	0,45
Nezistené	16	3,60
Spolu	444	

Zdroj: http://www.sodbtn.sk/obce/obec_stat_vierovyznanie.php?kod_obce=543136

V okrese Veľký Krtíš je národnostná štruktúra podobná. Žije tu cca. 29764 obyvateľov slovenskej národnosti. Klesajúci je (oficiálne) počet obyvateľov rómskej (152), české národnosti (190) a klesá

počet obyvateľov rumúnskej národnosti (16). Ostatné národnosti sú sledovanom období relatívne tiež stabilné. Mierne narástol počet obyvateľov bulharskej národnosti (5).

Stav obyvateľstva ku koncu obdobia (k 31.12.)											
Okr. Veľký Krtíš	2015	2016	2017	2018	2019	2020	2021	2022	2023	2024	2025
Spolu	44489	44212	43992	43683	43263	43002	41605	41255	40900	40598	40235
Slovenská	29630	29519	29470	29335	29139	29003	30481	30304	30107	29934	29764
Maďarská	10636	10547	10435	10316	10142	10057	8814	8708	8589	8505	8374
Rómska	459	449	447	446	440	438	191	178	169	154	152
Rusínska	4	4	4	5	5	5	2	2	3	2	2
Ukrajinská	65	64	65	65	67	67	65	64	64	65	62
Česká	196	202	199	201	206	212	170	175	183	189	190
Nemecká	16	18	20	21	23	24	13	15	15	15	15
Poľská	19	20	23	27	29	30	18	16	19	19	19
Chorvátska	0	0	0	0	0	0	0	0	0	0	2
Srbská	0	0	0	0	0	0	4	4	4	4	4
Ruská	7	7	7	9	8	8	9	9	9	9	9
Židovská	2	2	2	2	2	2	0	0	0	0	0
Moravská	7	7	7	6	6	6	1	1	1	1	1
Bulharská	1	1	1	1	1	1	4	4	5	5	5
Sliezska	0	0	0	0	0	0	1	1	1	1	1
Rumunská	19	20	22	23	24	25	12	12	11	14	16
Iná a nezistená	3428	3352	3290	3226	3171	3124	1820	1762	1720	1681	1619

Zdroj: ŠÚ SR, DataCubes, 2026

Demografia

Problémom a zároveň bariérou rozvoja prevažnej časti obcí je postupné znižovanie počtu obyvateľov. V prípade obce Obeckov bol zaznamenaný pokles počtu obyvateľov (45).

Stav obyvateľstva ku koncu obdobia (k 31.12.)											
o. Obeckov	2015	2016	2017	2018	2019	2020	2021	2022	2023	2024	2025
k 1.1.	496	482	481	474	465	449	444	434	429	424	433
k 30.6.	489	482	478	470	457	443	439	432	427	429	438
k 31.12	482	481	474	465	449	436	434	429	424	433	442
muži	243	244	242	239	229	221	215	218	216	224	224
ženy	239	237	232	226	220	215	219	211	208	209	218
Index	-	0,998	0,985	0,981	0,966	0,971	0,995	0,988	0,988	1,021	1,021
Priemer Ix											0,992

Zdroj: ŠÚSR, 2015 - 2025, DataCubes

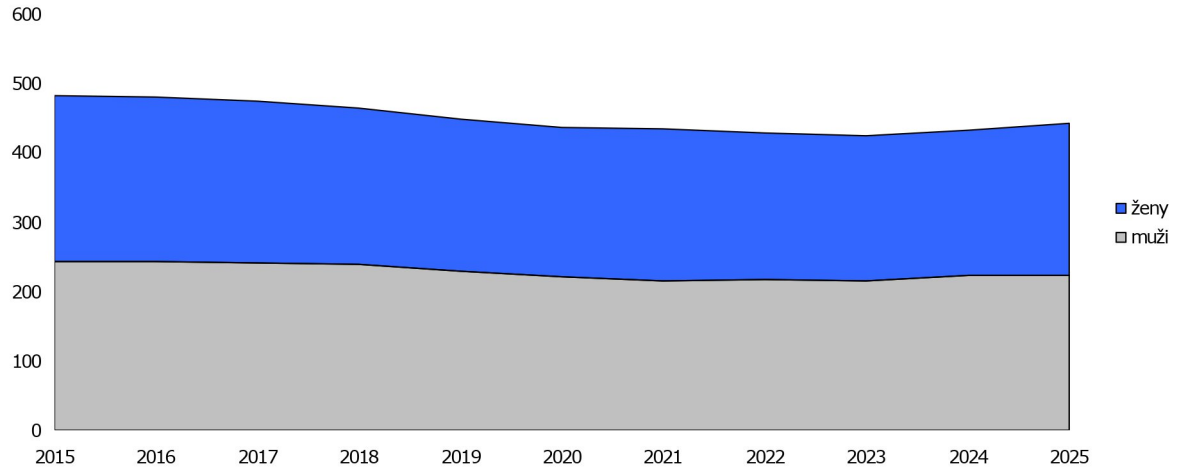

Obrázok: Vývoj počtu mužov a žien
Zdroj: ŠÚSR, 2015 - 2025, DataCubes

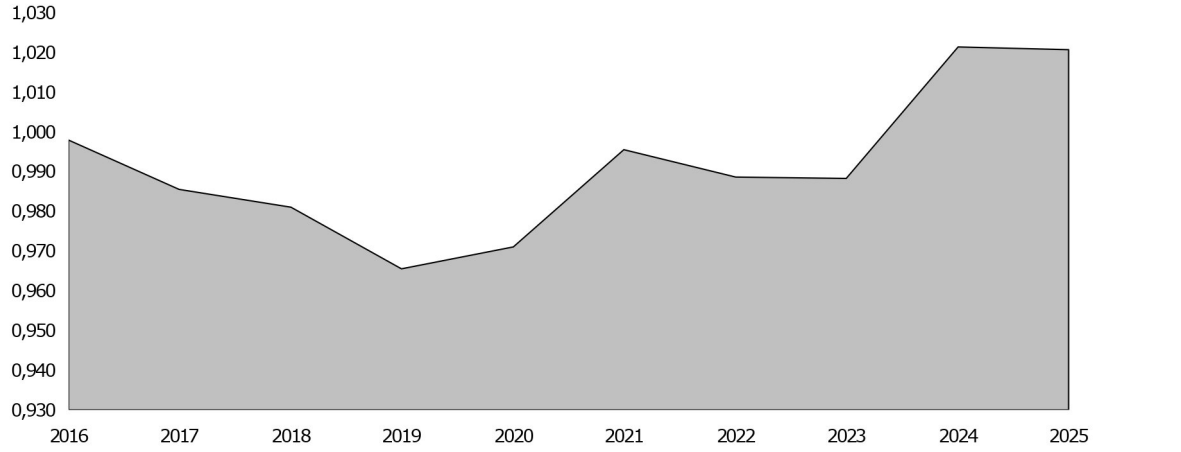

Obrázok: Vývoj rastového indexu v obci
Zdroj: ŠÚSR, 2015 - 2025, DataCubes

Počas sledovaného obdobia počet obyvateľov klesol o 40 (8,29 %). Priemerný index dosiahol hodnotu 0,992, čo predstavuje priemerný ročný pokles o 0,75 %. K najvyššiemu nárastu došlo v roku 2024 a 2025, kedy vzrástol počet obyvateľov o 9 osôb v každom roku. K roku s najvyšším poklesom obyvateľstva patril rok 2019 a 2020, kedy klesol počet obyvateľov o 16 a 13. V roku 2015 bol zaznamenaný pokles 1 obyvateľa. K ďalšiemu vyššiemu poklesu došlo aj v roku 2018 a 2017 (7 a 9 obyvateľov). V obci žije väčší počet mužov (224) ako žien (218).

Prirodzený prírastok obyvateľstva
Nasledujúca tabuľka prezentuje prirodzený prírastok/úbytok obyvateľstva v okrese Veľký Krtíš, ako aj prirodzený prírastok v obci Obeckov.

Prirodzený prírastok											
O. Obeckov	2015	2016	2017	2018	2019	2020	2021	2022	2023	2024	2025
okr. Veľký Krtíš HMPP	-4,21	-2,23	-2,81	-3,72	-4,95	-3,99	-8,42	-5,6	-4,65	-6,23	-6,73
prirodzený prírastok	-6	0	-4	0	-5	-3	-4	-4	-2	-2	-6
hrubá miera pr. prír.	-12,27	0	-8,38	0	-10,94	-6,78	-9,11	-9,27	-4,69	-4,67	-13,71

Zdroj: ŠÚ SR, DataCubes, 2026

Vývoj ukazovateľa hrubej miery prirodzeného prírastku obyvateľstva v okrese v sledovanom období vykazuje negatívny trend. Počet zomretých prekračuje v obci počet živonarodených obyvateľov v každom roku sledovaného obdobia. Najvyšší prirodzený úbytok bol zaznamenaný v roku 2012 a 2025 a to - 6 osôb v každom roku.

Nasledujúca tabuľka prezentuje počet živonarodených (hrubá miera) v okrese a vývoj počtu narodených za obec Obeckov. Rastový trend v okrese bol evidovaný do roku 2018, kedy hrubá miera dosiahla 8,62. Do roku 2025 klesol tento počet na 6,28. V súčasnosti je v obci rovnomerný trend. Najvyšší počet živonarodených bol evidovaný v roku 2018 a to 7 osôb.

Počet živonarodených											
O. Obeckov	2015	2016	2017	2018	2019	2020	2021	2022	2023	2024	2025
okres Veľký Krtíš HM	8,29	8,86	8,05	8,62	8,33	8,09	7,97	8,28	8,01	7,34	6,28
narodení	4	5	2	7	0	1	4	6	1	5	1
živonarodení	4	5	2	7	0	1	4	6	1	4	1
hrubá miera živorod.	8,18	10,38	4,19	14,91	0	2,26	9,11	13,9	2,34	9,33	2,29

Zdroj: ŠÚ SR, DataCubes, 2026

Štatistika počtu potratov v okrese vykazuje podobné tendencie, ako v prípade obecnej štatistiky. Potratovosť v obci je na nižšej priemernej úrovni ako je priemer okresu. V obci sa počas sledovaného obdobia vyskytol najväčší počet potratov v roku 2015 (2).

Počet potratov											
O. Obeckov	2015	2016	2017	2018	2019	2020	2021	2022	2023	2024	2025
okres Veľký Krtíš HM	1,52	1,76	2,15	1,32	1,61	1,32	1,22	1,79	2,75	1,91	1,88
potratovosť	2	1	1	0	0	0	0	0	0	0	1
hrubá miera potratovosti	4,09	2,08	2,09	0	0	0	0	0	0	0	2,29
index potratovosti	50	20	50	0	0	0	0	0	0	0	100
ukončené tehotenstvá	6	6	3	7	0	1	4	6	1	5	2
hrubá miera uk. tehot.	12,27	12,46	6,28	14,91	0	2,26	9,11	13,9	2,34	11,67	4,57

Zdroj: ŠÚ SR, DataCubes, 2026

Počet zomretých v okrese vykazuje stabilný trend s trendom nárastu v posledných rokoch sledovaného obdobia. Počet kolíše okolo 12,87 osôb na 1000 obyvateľov. Najvyšší počet bol zaznamenaný v roku 2021.

V obci Obeckov možno sledovať rastúci aj klesajúci trend. V roku 2015 bolo evidovaných 20,45 zomretých na 1000 obyvateľov, v roku 2025 to bolo 16. V roku 2022 to bolo 23,17 zomretých na 1000 obyvateľov.

Počet zomretých											
O. Obeckov	2015	2016	2017	2018	2019	2020	2021	2022	2023	2024	2025
okres Veľký Krtíš HM	12,5	11,09	10,86	12,34	13,27	12,08	16,39	13,88	12,66	13,57	13,01
zomretí	10	5	6	7	5	4	8	10	3	6	7
hrubá miera úmrtnosti	20,45	10,38	12,57	14,91	10,94	9,04	18,22	23,17	7,03	14	16

Zdroj: ŠÚ SR, DataCubes, 2026

Migrácia obyvateľstva

Migrácia obyvateľstva t.j. rozdiel medzi prisťahovanými a vysťahovanými obyvateľmi vykazuje pozitívny aj negatívny vývoj. Rozhodujúci podiel na migrácii obyvateľstva v obci pripadá na občanov v produktívnom veku. V sledovanom období vykazoval migračný prírastok v okrese negatívny trend. Negatívny trend v obci bol zaznamenaný v rokoch 2015 až 2023. V roku 2024 presahoval počet prisťahovaných počet vysťahovaných o 11 osôb. Ďalšia najvyššia pozitívna bilancia bola zaznamenaná v roku 2025 (15).

Saldo sťahovania											
O. Obeckov	2015	2016	2017	2018	2019	2020	2021	2022	2023	2024	2025
okres Veľký Krtíš HM	-3,34	-4,01	-2,18	-3,33	-4,72	-2,06	-0,98	-2,85	-3,99	-1,18	-2,25
migračné saldo	-8	-1	-3	-9	-11	-10	-6	-1	-3	11	15
hr. miera migr. salda	-16,36	-2,08	-6,28	-19,17	-24,07	-22,6	-13,67	-2,32	-7,03	25,67	34,29

Zdroj: ŠÚ SR, DataCubes, 2026

Nasledujúca tabuľka prezentuje absolútne hodnoty migrujúcich za obec Obeckov. Najvyšší počet obyvateľov migruje mimo územia SR.

Migrácia obyvateľstva											
O. Obeckov	2015	2016	2017	2018	2019	2020	2021	2022	2023	2024	2025
prisťahovaní	6	14	2	5	1	1	8	5	1	14	18
vysťahovaní	14	15	5	14	12	11	14	6	4	3	3

Zdroj: ŠÚ SR, DataCubes, 2026

V sledovanom období počet vysťahovaných kolíše. Stúpajúca tendencia bola zaznamenaná hlavne v roku 2015, 2016, 2018 a 2021 - celkovo až 14 až 15 vysťahovaných v každom roku. V roku 2025 počet vysťahovaných dosiahol hodnotu 3. Najväčší počet prisťahovaných bol zaznamenaný v roku 2016, 2024 a 2025, kedy sa do obce prisťahovalo celkovo 18 obyvateľov. V roku 2021 sa do obce prisťahovalo 8 osôb.

Celkový prírastok

Nasledujúca tabuľka prezentuje vývoj celkového prírastku na 1000 obyvateľov v okrese, ktorý je súčtom prirodzeného a migračného prírastku a absolútne hodnoty za obec. Celkový prírastok nevykázal v okrese v sledovanom období kladnú hodnotu. Najvyšší úbytok bol zaznamenaný v roku 2021 (- 9,40).

Celkový prírastok (- úbytok)											
O. Obeckov	2015	2016	2017	2018	2019	2020	2021	2022	2023	2024	2025
okres Veľký Krtíš HM	-7,55	-6,25	-4,99	-7,05	-9,66	-6,05	-9,4	-8,45	-8,64	-7,41	-8,98
celkový prírastok	-14	-1	-7	-9	-16	-13	-10	-5	-5	9	9
hrubá miera celk. pr.	-28,63	-2,08	-14,66	-19,17	-35,01	-29,38	-22,78	-11,59	-11,72	21	20,57

Zdroj: ŠÚ SR, DataCubes, 2026

Celkový prírastok v obci vykazuje nerovnomerný trend. K najvyššiemu prírastku došlo v roku 2024 a 2025, kedy počet obyvateľov dosiahol hodnotu 9 a 9. K najvyššiemu celkovému úbytku v obci počas sledovaného obdobia došlo v roku 2019 (- 16).

Počet sobášov a rozvodov

Nasledujúce tabuľky prezentujú vývoj počtu sobášov a rozvodov v okrese a sobášnosť a rozvodovosť v obci Obeckov. Na 1000 obyvateľov v okrese roku 2015 pripadalo 4,05. Do roku 2025 bol ich počet na hodnote 3,91.

Počet sobášov											
O. Obeckov	2015	2016	2017	2018	2019	2020	2021	2022	2023	2024	2025
okr. Veľký Krtíš HM	4,05	4,64	4,63	4,65	4,83	3,38	4,9	5,09	4,8	4,15	3,91
sobášnosť	2	2	0	1	1	3	0	1	3	3	2
hrubá miera sobášnosti	4,09	4,15	0	2,13	2,19	6,78	0	2,32	7,03	7	4,57

Zdroj: ŠÚ SR, DataCubes, 2026

V porovnaní s regionálnou štatistikou je sobášnosť v obci nižšia, ako v prípade okresu. Sobáše sa uskutočnili hlavne v rokoch 2020, 2023 a 2024. V prípade rozvodovosti boli hodnoty nad úrovňou okresu. K najväčšiemu počtu rozvodov došlo v roku 2015.

Počet rozvodov											
O. Obeckov	2015	2016	2017	2018	2019	2020	2021	2022	2023	2024	2025
okr. Veľký Krtíš HM	1,57	2,05	1,5	1,39	1,38	1,53	1,46	1,52	1,51	1,55	1,29
rozvodovosť	3	0	0	2	2	1	1	2	0	0	1
hrubá miera roz.	6,13	0	0	4,26	4,38	2,26	2,28	4,63	0	0	2,29

Zdroj: ŠÚ SR, DataCubes, 2026

Hustota obyvateľov

Nasledujúca tabuľka prezentuje hustotu obyvateľov na km^2. Hustota obyvateľstva v obci je hlboko pod úrovňou Slovenska. Z dlhodobého hľadiska dochádza v obci k poklesu hustoty obyvateľstva. V roku 2015 dosiahla hustota hodnotu 44,93 a do roku 2025 klesla na hodnotu 40,20. Nachádza sa hlboko pod úrovňou hustoty vidieka (62,26).

Hustota obyvateľov na km2 k 31.12. podľa územie a rok

O. Obeckov	2015	2016	2017	2018	2019	2020	2021	2022	2023	2024	2025
Mestá	405,13	400,79	399,84	399,06	398,27	394,81	392,06	389,2	386,88	384,96	382,99
vidiek	59,87	60,03	60,34	60,66	60,98	61,23	61,31	61,57	61,86	62,09	62,26
SR	110,61	110,75	110,93	111,08	111,23	111,33	110,98	110,78	110,67	110,58	110,42
okres Veľký Krtíš	52,65	52,29	52	51,69	51,26	50,85	49,29	48,85	48,43	48,04	47,65
O. Obeckov	44,93	44,24	43,87	43,14	41,99	40,66	40,33	39,65	39,19	39,37	40,2

Zdroj: ŠÚ SR, DataCubes, 2026

Veková štruktúra obyvateľstva obce

Nasledujúca tabuľka predstavuje vývoj počtu obyvateľov podľa 5 ročných vekových skupín.

Počet obyvateľov ku koncu obdobia (31.12.)

	2015	2016	2017	2018	2019	2020	2021	2022	2023	2024	2025
Spolu	482	481	474	465	449	436	434	429	424	433	442
0	3	5	2	7	0	1	3	6	1	4	2
1-4	18	15	15	12	14	10	9	11	11	11	16
5-9	25	27	28	26	21	21	20	18	20	18	15
10-14	26	29	25	24	25	22	23	25	24	22	25
15-19	22	18	18	17	17	21	27	24	25	26	23
20-24	30	32	29	26	25	22	19	19	17	19	25
25-29	29	27	30	29	31	25	26	21	19	20	21
30-34	39	35	32	32	24	22	21	26	26	28	25
35-39	47	49	49	39	32	31	27	23	24	21	23
40-44	40	42	41	43	45	45	48	47	39	33	33
45-49	29	30	33	40	44	43	37	38	43	46	47
50-54	33	28	27	26	22	26	33	36	38	45	43
55-59	33	32	32	30	30	29	27	24	24	22	28
60-64	39	41	39	38	35	31	31	31	25	28	29
65-69	24	24	29	29	35	34	36	36	38	34	27
70-74	13	14	15	16	17	19	18	23	24	32	32
75-79	15	13	10	10	11	13	13	10	13	12	13
80-84	9	11	12	14	13	13	7	5	7	8	10
85-89	6	6	4	4	5	5	7	4	5	4	5
90-94	2	3	4	3	2	2	2	1	0	0	0
95-99	0	0	0	0	1	1	0	1	1	0	0

Zdroj: ŠÚ SR, DataCubes, 2026

K najvyššiemu nárastu došlo vo vekových skupinách od 45 - 54. Sledovanie jednotlivých vekových skupín je dôležité z hľadiska formovania ponuky služieb a formovania infraštruktúry v obci Obeckov.

Veková štruktúra obyvateľstva

2015

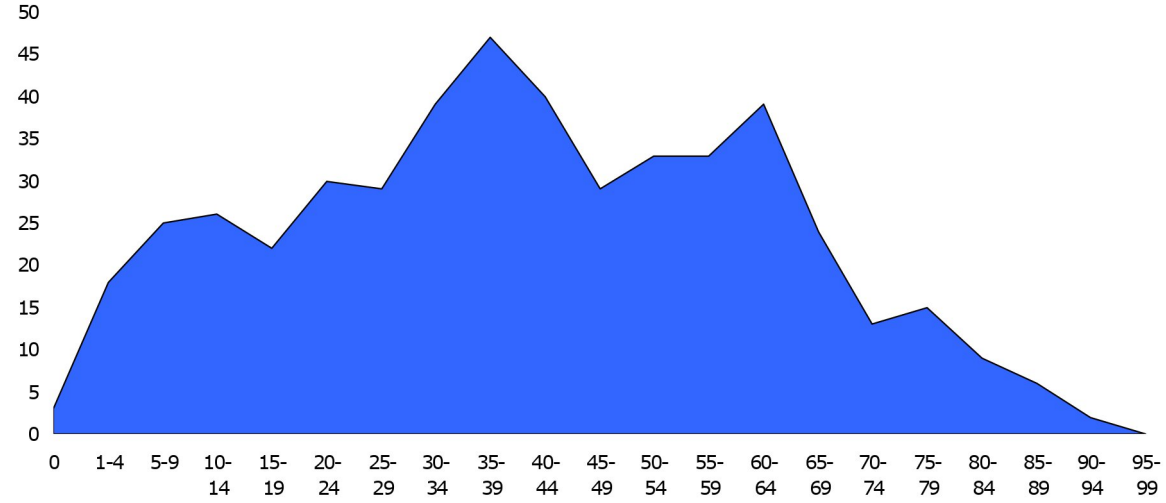

2025

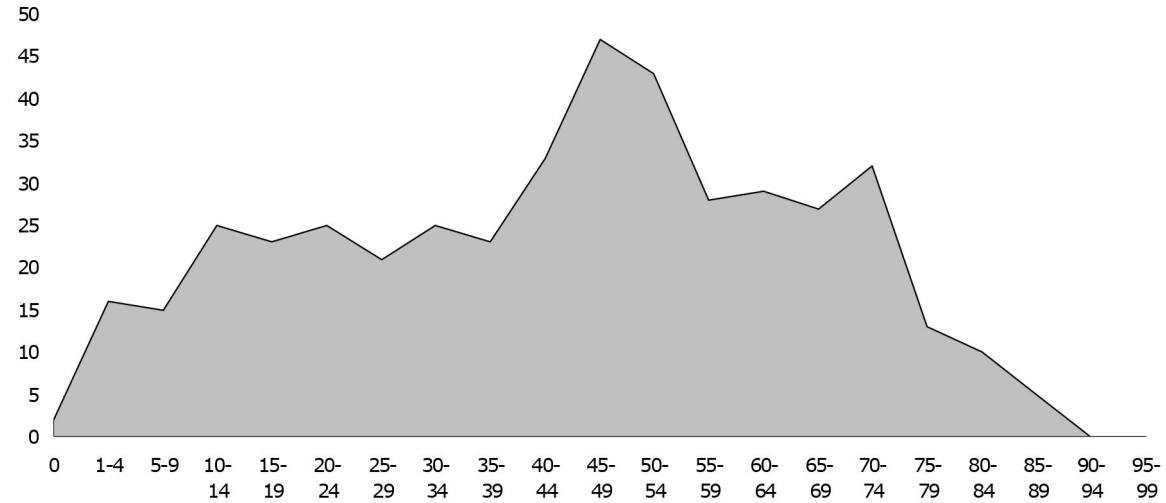

Prognózy

V prípade, že sa doterajší trend zachová, v nasledujúcich 11 rokoch by malo dôjsť k miernemu nárastu počtu obyvateľov hlavne v produktívnom a poproduktívnom veku. Do roku 2036 by mal celkový počet obyvateľov narásť na 460 obyvateľov. Vekové skupiny by mali mať rovnomerný vývoj. Intenzívnejší vývoj by mal pokračovať vo vekových skupinách od 70 - 74.

Počet obyvateľov ku koncu obdobia (31.12.)

	2026	2027	2028	2029	2030	2031	2032	2033	2034	2035	2036
Spolu	442	446	449	452	455	457	461	457	459	461	460
0	2	2	2	3	3	3	3	5	5	5	1
1-4	16	16	16	16	16	17	17	8	7	7	6
5-9	15	14	12	11	10	9	8	7	6	4	3
10-14	23	22	22	22	21	21	21	20	20	20	19
15-19	26	27	28	28	29	30	31	31	32	33	34
20-24	25	26	26	26	27	27	28	28	28	29	29
25-29	21	21	21	21	22	22	23	23	24	24	25
30-34	23	23	22	22	22	21	21	20	20	20	19
35-39	23	23	25	25	25	25	25	26	26	27	27
40-44	38	37	37	36	35	35	34	34	33	32	32

45-49	49	50	52	53	55	56	58	60	61	63	64
50-54	42	44	46	47	49	51	52	54	56	57	59
55-59	23	22	21	20	19	18	17	16	15	14	13
60-64	25	23	22	20	19	17	16	14	13	11	10
65-69	37	38	39	39	40	41	42	43	44	45	46
70-74	32	34	35	37	39	41	43	45	47	49	51
75-79	12	12	12	12	12	12	12	12	12	12	12
80-84	7	7	7	6	6	5	5	4	4	4	3
85-89	5	4	4	4	4	4	4	4	4	4	4
90-94	0	1	1	1	1	1	2	2	2	2	2
95-99	1	1	1	1	1	1	1	1	1	1	1

Prognózovaná veková štruktúra obyvateľstva

2026

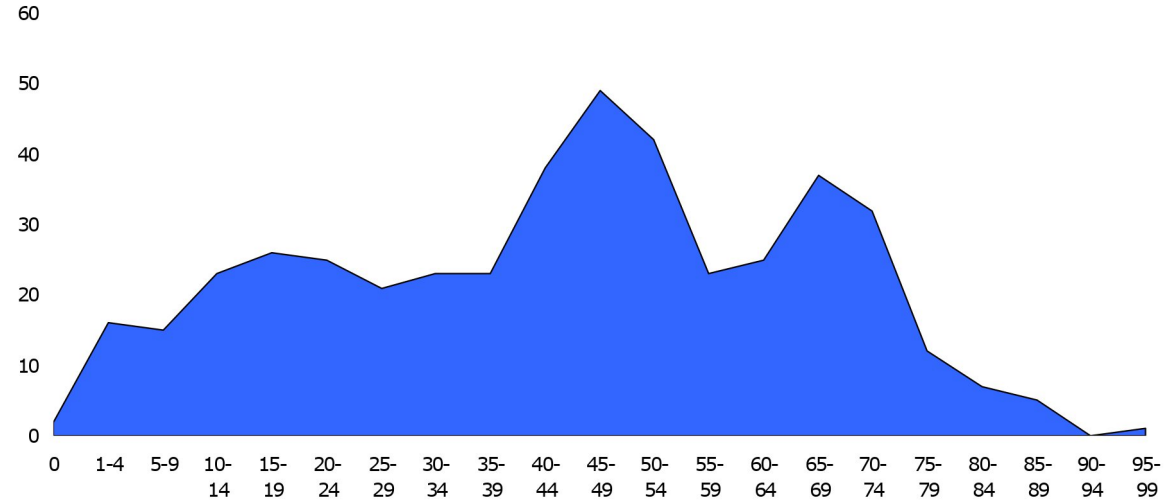

2036

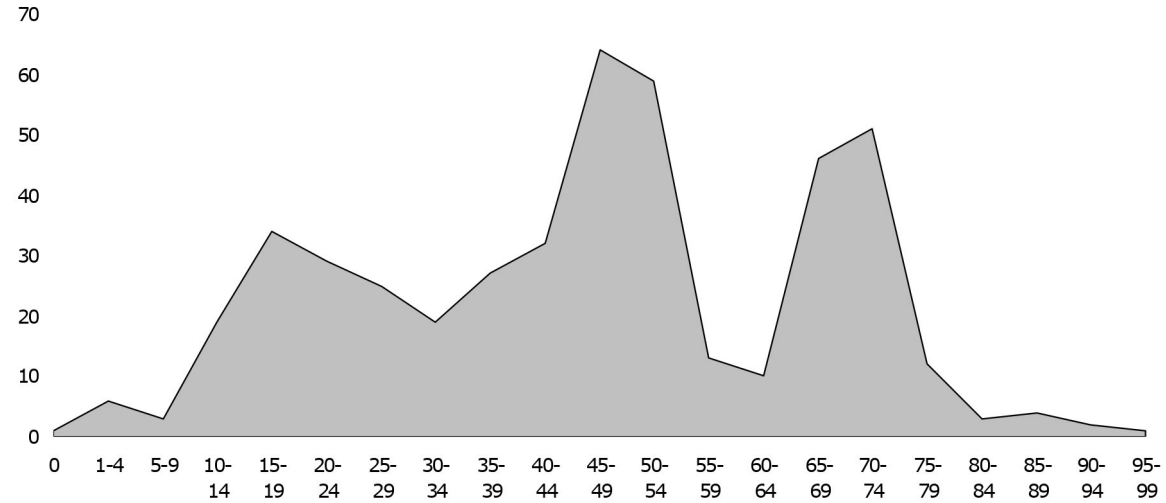

Ďalšie demografické charakteristiky

Nasledujúce tabuľky prezentujú vývoj počtu obyvateľov a predpokladaný vývoj podľa hlavných vekových skupín. Najväčší podiel pripadá na obyvateľov v produktívnom veku, najmenší podiel na obyvateľov v predproduktívnom veku (58). V skupine v poproduktívnom veku bol zaznamenaný nárast. Za 11 ročné obdobie stúpol počet obyvateľov o 18. V skupine v predproduktívnom veku bol

zaznamenaný pokles o 14 obyvateľov. Počet obyvateľov v produktívnom veku zaznamenal pokles o 44.

Obyvateľstvo podľa štruktúry základných vekových skupín

	2015	2016	2017	2018	2019	2020	2021	2022	2023	2024	2025
Predproduktívny vek	72	76	70	69	60	54	55	60	56	55	58
Produktívny vek	341	334	330	320	305	295	296	289	280	288	297
Poproduktívny vek	69	71	74	76	84	87	83	80	88	90	87

Zdroj: ŠÚ SR, DataCubes, 2026

Vývoj vekovej štruktúry obyvateľstva v sledovanom období

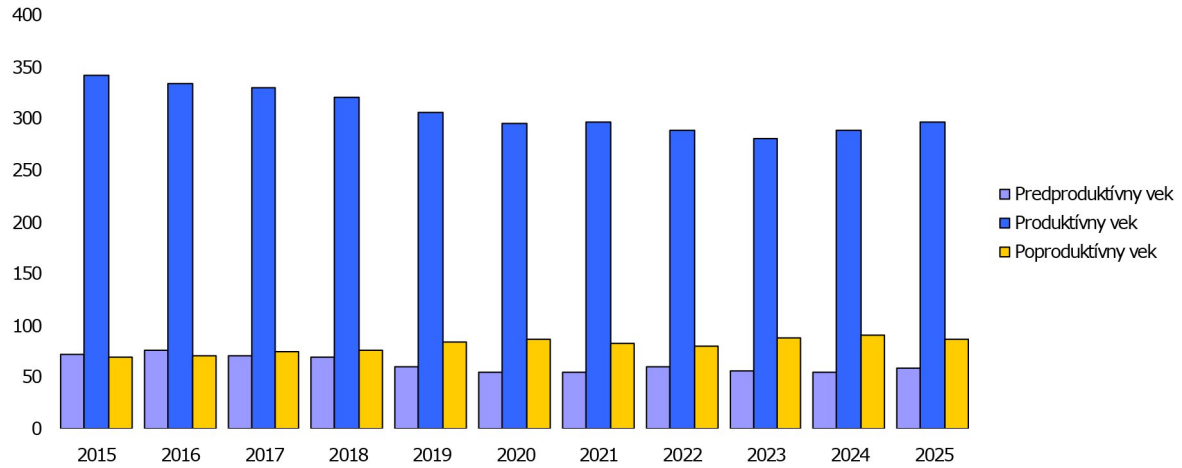

Ako prezentuje graf, za uvedených 11 rokov došlo k nárastu vo vekových skupinách poproduktívneho veku. Nasledujúca tabuľka prezentuje predpokladaný vývoj v hlavných vekových skupinách do roku 2036.

Predpokladaný vývoj počtu obyvateľstva do roku 2036

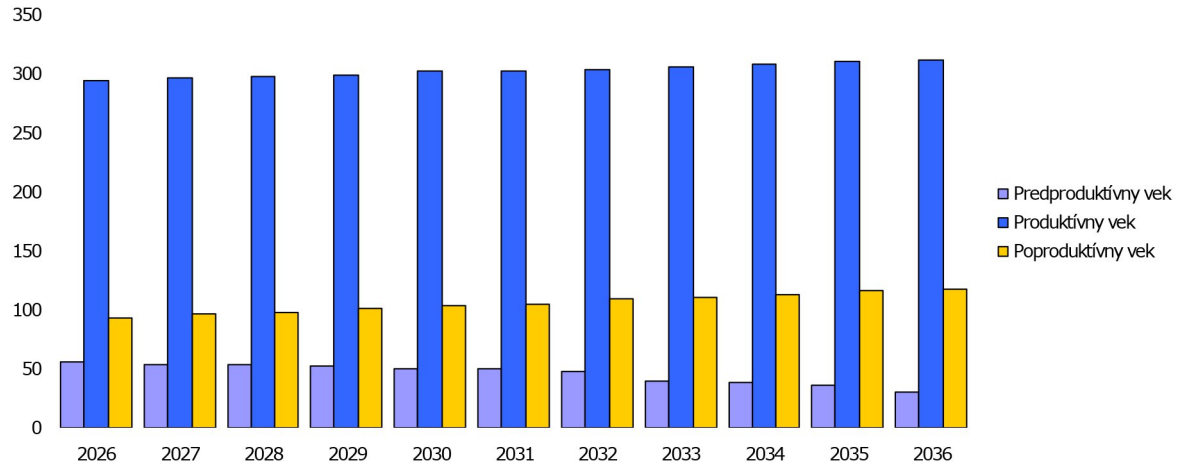

Do roku 2036 sa predpokladá nárast obyvateľov aj vo vekovej skupine poproduktívneho veku. Vo vekovej skupine predproduktívneho veku sa predpokladá pokles o 26 obyvateľov.

Predpokladaný vývoj počtu obyvateľstva do roku 2036

	2026	2027	2028	2029	2030	2031	2032	2033	2034	2035	2036
Predproduktívny vek	56	54	53	52	50	50	48	40	38	36	30
Produktívny vek	294	296	298	299	302	302	304	306	308	310	312
Poproduktívny vek	93	96	98	101	103	105	109	111	113	116	118

Najviac ekonomicky činného obyvateľstva pripadá na vekovú skupinu od 45 do 49 rokov. Naopak najmenšiu skupinu ekonomicky aktívneho obyvateľstva tvoria obyvatelia od 25 do 29 rokov. Pokles v medziročnom porovnaní 2015 až 2025 bol zaznamenaný v skupine 15 až 19 rokov a 20 až 44 rokov a 55 až 64.

Ekonomicky aktívne obyvateľstvo podľa štruktúry veku a pohlavia k 2015 a 2025

Vek	2015	2025	rozdiel 2025 -2015
15-19	22	23	1
20-24	30	25	-5
25-29	29	21	-8
30-34	39	25	-14
35-39	47	23	-24
40-44	40	33	-7
45-49	29	47	18
50-54	33	43	10
55-59	33	28	-5
60-64	39	29	-10

Zdroj: ŠÚ SR, DataCubes, 2026

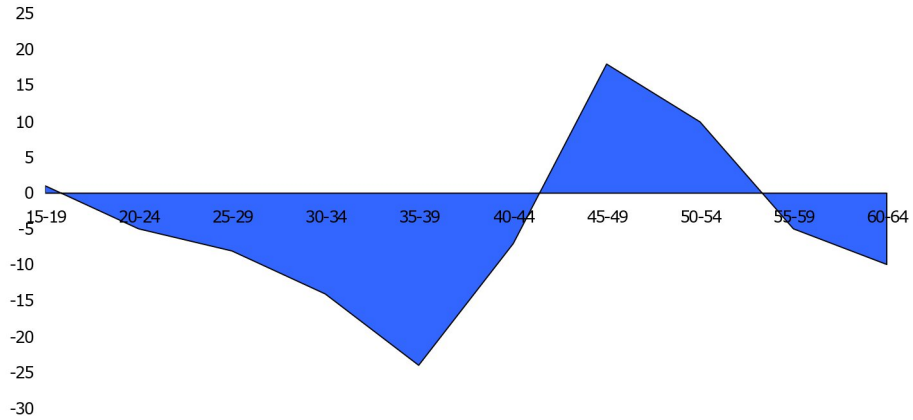

Zdroj: ŠÚ SR, DataCubes, 2026

Z ekonomického hľadiska daná štruktúra je vyhovujúca.

Národnostná štruktúra obyvateľstva

Z hľadiska národnostnej štruktúry sa väčšina obyvateľov hlási k slovenskej národnosti – 94,37 %. V obci žili v roku 2021 6 obyvateľov maďarskej, 2 českej a 16 nezistenej národnosti.

Bývajúce obyvateľstvo podľa náboženského vyznania

Ukazovateľ	SODB 2021	%
Slovenská	419	94,37
Maďarská	6	1,35
Rómská	1	0,23
Česká	2	0,45
Nezistené	16	3,60
Spolu	444	

Zdroj: http://www.sodbtn.sk/obce/obec_stat_vierovyznanie.php?kod_obce=543136

V okrese Veľký Krtíš je národnostná štruktúra podobná.

2.7. VZDELANIE A ZAMESTNANOSŤ

V obci majú najvyšší podiel vo vzdelanostnej štruktúre obyvateľstva občania so stredným odborným vzdelaním - bez maturity - 28,83 % a so stredným odborným vzdelaním s maturitou - 21,17 %. Obyvatelia so základným vzdelaním boli zastúpení 26,13 % (školopovinní).

Podrobná vzdelanostná štruktúra obyvateľov obce v roku 2021

dosiahnuté vzdelanie	počet	%
bez vzdelania (osoby 0-14 rokov)	35	7,88

základné	116	26,13
stredné odborné učňovské (bez maturity)	128	28,83
úplné stredné (s maturitou)	94	21,17
vyššie odborné vzdelanie	14	3,15
vysokoškolské	40	9,1
bez školského vzdelania (15+ rokov)	3	0,68
nezistené	14	3,15

Zdroj: statistics.sk, 2025

Z hľadiska uplatnenia sa obyvateľstva na trhu práce má uvedená vzdelanostná štruktúra vyhovujúci pomer. Z hľadiska ďalšieho vývoja je potrebné v obci ďalej zvyšovať počet obyvateľov so stredným odborným vzdelaním a úplným stredným vzdelaním.

Vývoj nezamestnanosti

Vývoj nezamestnanosti vo všeobecnosti zaznamenával až do roku 2019 klesajúci trend. Najvyšší počet nezamestnaných bol zaznamenaný v roku 2015 (55 nezamestnaných).

Miera evidovanej nezamestnanosti v obci

	2015	2016	2017	2018	2019	2020	2021	2022	2023	2024	2025
Nezamestnaná spolu	55	41	32	22	22	32	23	20	12	12	17
Nezamestnaní ženy	29	21	16	10	11	16	10	11	6	5	10
% miera nezamest.	16,1	12,3	9,7	6,9	7,2	10,8	7,8	6,9	4,3	4,2	5,7

Zdroj: ŠÚ SR, DataCubes, 2026

Nezamestnanosť aj v obci mala za posledné 3 roky (od roku 2023) stabilnú tendenciu. V roku 2025 bolo v obci Obeckov 17 nezmestnaných.

Relatívny počet evidovaných nezamestnaných obyvateľov v obci a regióne prezentuje nasledujúca tabuľka.

Miera evidovanej nezamestnanosti podľa územie, pohlavie a rok v %

	2014	2015	2016	2017	2018	2019	2020	2021	2022	2023	2024
Slovenská republika	12,29	10,63	8,76	5,94	5,04	4,92	7,57	6,76	5,90	5,07	4,24
Kraj Banskobystrický	17,22	14,94	12,80	8,67	7,03	6,69	9,83	9,01	8,48	7,01	6,73
Okres Veľký Krtíš	18,5	13,7	9,2	7,0	6,4	10,4	9,1	8,5	7,3	6,3	5,4
Muži	17,6	12,6	7,5	6,0	5,4	9,6	7,6	6,9	5,3	3,9	2,6
Ženy	19,5	15,1	11,3	8,3	7,7	11,4	11,0	10,3	9,8	9,3	8,8

Zdroj: ŠÚ SR, DataCubes, 2026

Vyššia miera evidovanej nezamestnanosti bola takmer počas celého obdobia v prípade ženskej populácie. V roku 2025 dosiahla úroveň 8,8 %. Najvyššia úroveň v prípade mužskej populácie sa dosiahla v roku 2015 (17,6 %). Najväčší počet nezamestnaných obyvateľov pripadal na skupinu vo veku od 35-49 a skupinu nad 50 rokov. V tejto skupine podiel mierne výrazne klesá. K znižovaniu podielu dochádza v prípade skupiny od 15 do 24 rokov. Nasledujúca tabuľka prezentuje pvývoj nezamestnaných v okrese - znevýhodnení.

Počet znevýhodnených uchádzačov o zamestnanie

Okr. Veľký Krtíš	2015	2016	2017	2018	2019	2020	2021	2022	2023	2024	2025
P. uch. o zam. ZP	221	158	83	82	70	114	77	61	73	55	71
P. uch. - absolventi	176	146	130	99	92	139	100	77	86	80	105
P. uch. - mladiství	17	8	8	3	7	8	6	10	6	5	5
P. dlh. evidovaných	2 685	1 960	1 150	759	642	921	1 005	778	690	622	600

Zdroj: ŠÚ SR, DataCubes, 2026

Významným ukazovateľom na trhu práce je doba evidencie nezamestnaných obyvateľov. V prípade regiónu ide hlavne o krátkodobú nezamestnanosť do 3 mesiacov.

Verejné služby zamestnanosti

Na zabezpečovanie práva občanov na zamestnanie je zriadený ÚPSVaR ako verejnoprávna inštitúcia, ktorý v rozsahu svojej pôsobnosti, ako jeden z viacerých subjektov v súčinnosti s reprezentatívnymi

organizáciami zamestnancov a zamestnávateľov vykonáva politiku zamestnanosti. ÚPSVaR je hlavnou inštitúciou realizujúcou politiku trhu práce, čo je systém podpory a pomoci občanom pri ich začleňovaní na pracovné miesta na trhu práce formou sprostredkovania zamestnania, poskytovania poradenstva, prispôsobovaním profesijnej štruktúry nezamestnaných a zamestnancov pomocou rekvalifikácií, podporovanie vytváranie nových pracovných miest zamestnávateľmi pomocou poskytovania príspevkov v rámci aktívnej politiky trhu práce a poskytovaním podpory v nezamestnanosti. Pri poskytovaní verejných služieb zamestnanosti obec spolupracuje s ÚPSVaR v Veľkom Krtíši, pri vytváraní dočasných pracovných miest, ktoré sú nevyhnutným predpokladom zachovania pracovných návykov dlhodobo nezamestnaných. Obec spolupracuje rovnako aj pri realizácii aktívnej politiky trhu práce (APTP), v rámci ktorej sa pomocou nástrojov APTP predovšetkým podporuje vytváranie nových pracovných miest zamestnávateľmi, ako aj obcou samotnou. Obec v oblasti aktívnej politiky zamestnanosti dočasne zamestnáva nezamestnaných občanov v rámci aktivačných prác a malých obecných služieb. V prevažnej miere výkon týchto pracovných činností zahŕňa údržbu verejných priestranstiev.

Štruktúra zamestnanosti

Nasledujúca tabuľka prezentuje štruktúru pracujúcich podľa jednotlivých odvetví národného hospodárstva. Najväčšie zastúpenie majú v regióne priemysel (31,2 %), vzdelávanie (10,1 %), verejná správa (8,8 %), obchod (13,2 %). Od roku 2015 sa podiel priemyslu na zamestnaní výrazne zvýšil. Najvýraznejší pokles nastal v prípade doprave, zdravotníctve a obchode.

Štruktúra zamestnanosti podľa NACE											
	2014	2015	2016	2017	2018	2019	2020	2021	2022	2023	2024
Poľnohospodá...	6,1	6,0	7,3	4,4	5,5	5,5	7,2	6,2	7,6	4,7	3,7
Priemysel spolu	17,2	23,9	20,6	27,5	17,6	18,5	19,7	21,8	24,3	21,3	31,2
Priemyselná výroba	15,4	22,0	18,7	26,1	16,2	16,9	18,2	20,2	22,6	19,7	29,8
Dodávka elektrin...	0,3	0,3	0,2	0,2	0,2	0,3	0,2	0,3	0,3	0,2	0,2
Dodávka vody; či...	1,5	1,6	1,6	1,1	1,2	1,3	1,3	1,3	1,3	1,2	1,2
Stavebníctvo	4,0	3,6	3,7	8,3	6,3	8,1	4,9	7,6	7,3	6,6	6,5
Veľkoobchod a mal...	15,8	17,8	14,2	12,3	12,1	17,7	10,7	7,4	13,0	16,4	13,2
Doprava a skladovanie	5,8	5,2	8,6	4,8	6,3	5,9	7,4	5,9	3,9	3,4	2,6
Ubytovacie a strav...	6,7	6,9	6,3	5,4	6,0	6,7	6,4	6,8	6,8	3,9	7,5
Informácie a komunikácia	1,5	1,6	0,9	1,6	1,8	0,3	0,6	0,4	0,3	0,4	0,4
Finančné a poisťova...	0,7	0,7	0,6	0,3	0,4	0,5	0,3	0,4	0,4	0,4	0,3
Činnosti v oblasti neh...	0,4	0,4	0,4	0,3	0,4	0,5	0,5	0,5	0,5	0,5	0,5
Odborné, vedecké a te...	5,6	1,4	3,2	4,0	2,9	1,2	6,2	6,3	0,2	3,2	4,4
Administratívne a podp...	2,6	1,2	1,4	0,3	0,3	0,3	0,3	0,5	0,6	0,5	0,7
Verejná správa a obran...	10,1	7,9	10,5	7,8	12,1	8,7	8,8	11,6	8,1	11,1	8,8
Vzdelávanie	11,9	11,7	11,1	11,7	18,4	15,5	16,8	13,8	15,5	17,9	10,1
Zdravotníctvo a sociál...	7,3	7,6	6,9	5,9	6,5	4,8	4,7	5,1	5,3	4,9	4,9
Umenie, zábava a rekreácia	1,7	1,5	1,7	3,4	1,2	3,4	3,1	3,1	3,6	2,8	2,8
Ostatné činnosti	0,7	0,7	0,7	0,6	0,7	0,9	0,9	0,9	0,9	0,7	0,9

Zdroj: ŠÚ SR, DataCubes, 2025

Obyvatelia sú prevažne zamestnaní v meste Veľký Krtíš, Banská Bystrica alebo hlavnom meste Bratislava. Pracovné príležitosti poskytuje aj obec v malých výrobných prevádzkach.

2.8. BÝVANIE

Nasledujúca tabuľka prezentuje štruktúru bytového fondu podľa obdobia výstavby. Najviac bytov bolo vybudovaných v období 1946 - 1960 a 1961 - 1980. Najmenej bytov bolo vybudovaných po roku 1916 a od 2000.

Domový fond podľa obdobia výstvaby		
obdobie výstavby	počet	podiel (%)
do roku 1919	15	9,40

1919 - 1945	26	15,66
1946 - 1960	42	25,30
1961 - 1980	45	27,11
1981 - 2000	29	17,47
2001 - 2010	2	1,20
2011 - 2015	1	0,60
2016 a neskôr	0	0,00
nezistené	6	3,61
Domy spolu	166	

Zdroj: Štatistický úrad SR, SOBD 2021

Najväčší podiel domového fondu tvorili rodinné domy - 154 (92,77 %), ostatné budovy na bývanie (4) v roku 2021.

Domový fond podľa typu budovy		
typ budovy	počet	podiel (%)
rodinný dom	154	92,77
bytový dom	2	1,2
polyfunkčná budova	0	0
ostatné budovy na bývanie	4	2,41
neskolaudovaný rodinný dom	1	0,6
núdzový objekt neurčený na bývanie	1	0,6
inštitucionálne alebo kolektívne zariadenia	2	1,2
ostatné	2	1,2
nezistený	0	0
Domy spolu	166	

Zdroj: Štatistický úrad SR, SOBD 2021

Z hľadiska počtu obytných miestností boli v obci Obeckov najviac zastúpené byty s počtom obytných miestností 3 (35,23 %) a následne s 4 obytnými miestnosťami (19,32 %). Okolo 14,77 % tvorli byty s 2 a 8,52 % byty 6 + obytnými miestnosťami. Byty s 1 obytnou miestnosťou boli zastúpené v počte 2,84 %.

Štruktúra bytového fondu		
počet miestností	počet	podiel (%)
1 obytná miestnosť	5	2,84
2 obytné miestnosti	26	14,77
3 obytné miestnosti	62	35,23
4 obytné miestnosti	34	19,32
5 obytných miestností	29	16,48
6 a viac obytných miestností	15	8,52
Nezistené	5	2,84
Byty spolu	176	

Zdroj: Štatistický úrad SR, SOBD 2021

Vybavenosť bytov a iné charakteristiky

Nasledujúca tabuľka prezentuje vybavenosť bytov a domácností. Z verejnej siete bolo zásobovaných 85 (51,20 %). Z hľadiska zásobovania pitnou vodou bolo 48 bytov zásobovaných z vlastného zdroja. Bez pripojenia na vodovod sa v obci byty nachádzali v počte 25.

Domový fond - vodovod		
typ vodovodu	počet	podiel (%)
v dome - z verejnej siete	85	51,20
v dome - vlastná	48	28,92
mimo domu - z verejnej siete	1	0,60
mimo domu - vlastná	0	0,00

bez prípojky	25	15,60
nezistený	7	4,22
Domy spolu	166	

Zdroj: Štatistický úrad SR, SOBD 2021

Až 57 domov bolo napojených na septik (71,08 %). Vybudovanú domácu čističku mali 4 domy. Bez kanalizácie bolo 39 domov (23, 49 %).

Domový fond - kanalizácia		
typ kanalizácie	počet	podiel (%)
septik, žumpa	118	71,08
prípojka na kanalizačnú sieť	0	0,00
domáca čistička odpadových vôd	4	2,41
bez kanalizácie	39	23,49
nezistený	5	3,10
Domy spolu	166	

Zdroj: Štatistický úrad SR, SOBD 2021

Základným zámerom obce v oblasti bývania je zabezpečiť rozvoj bývania vo všetkých jeho zložkách. Stratégiu rozvoja bývania je potrebné založiť na usmerňovaní a zosúladení verejných a súkromných aktivít, finančných, územných a ľudských zdrojov. Vychádzať je nutné pri tom zo schváleného Programu rozvoja bývania, Ministerstvom výstavby a regionálneho rozvoja SR vydaných Smerníc na poskytovanie dotácií na obstaranie nájomných bytov, na odstraňovanie systémových porúch bytových domov, zo schváleného zákona NR SR č. 150/2013 Z. z. o Štátnom fonde rozvoja bývania, v znení neskorších úprav a k nemu schválených predpisov (244/2017 Z. z., 65/2019 Z. z., 221/2019 Z. z., 230/2019 Z. z., 465/2019 Z. z., 476/2019 Z. z., 90/2020 Z. z., 359/2020 Z. z.,212/2021 Z. z., 506/2021 Z. z., 359/2020 Z. z., 506/2021 Z. z., 317/2023 Z. z., 32/2024 Z. z., 236/2024 Z. z., 317/2023 Z. z., 26/2025 Z. z., **145/2025 Z.**). Súčasťou obytných štruktúr je aj občianska vybavenosť, väčšinou jestvujúca. V návrhu sa predpokladá budovanie nových zariadení občianskej vybavenosti. V súvislosti s návrhom novej zástavby sa nepredpokladajú žiadne veľkoplošné asanácie. Strategickým cieľom bytovej výstavby by malo byť - dosiahnuť bežný európsky štandard. Bývanie pre mladé rodiny, obyvateľov žijúcich pod hranicou sociálneho minima a prestárlych občanov by malo byť porovnateľné so sociálnou výstavbou v krajinách EÚ.

2.9. PODNIKATEĽSKÉ SUBJEKTY A INŠTITÚCIE

V obci sa odporúča rozvíjať výroba a služby hlavne v týchto smeroch:

- rozvoj malých podnikov
- rozvoj cestovného ruchu a turizmu
- rozvoj terciárnej sféry (služby, obchod)

Nasledujúca tabuľka prezentuje štruktúru podnikateľských osôb – fyzické osoby podľa právnej formy. Najväčší počet je zastúpený živnostenskými podnikaniami. Do roku 2025 bol ich počet 25.

Fyzické osoby - podnikatelia											
o. Obeckov	2015	2016	2017	2018	2019	2020	2021	2022	2023	2024	2025
Fyz. osoby – podnik.	26	23	25	26	20	24	20	23	20	25	25
Živnostníci	24	21	22	21	18	23	19	20	20	24	25

Zdroj: ŠÚ SR, DataCubes

Celkovo je v obci činných 8 právnických osôb.

1. BH Ebabo s. r. o.
2. DoMi SERVICE s.r.o.
3. Fresier s.r.o.
4. HVR Investments s. r. o.
5. Mini potraviny, s.r.o.
6. NOVOHRADFRUIT s.r.o.
7. SOLAR-CLEAN, s.r.o.
8. WOOD ELEMENT s.r.o.

Z celkového počtu bolo 7 ziskových a 2 neziskové subjekty.

Právnické osoby v obci											
o. Obeckov	2015	2016	2017	2018	2019	2020	2021	2022	2023	2024	2025
Právnické osoby spolu	2	4	6	6	7	7	9	9	7	8	9
Práv. osoby ziskové	1	3	5	5	6	6	8	8	6	7	7
Práv. osoby neziskové	1	1	1	1	1	1	1	1	1	1	2

Zdroj: ŠÚ SR, DataCubes

Poľnohospodárska výroba

Z hľadiska poľnohospodárskeho pôdneho fondu a poľnohospodárskej výroby patrí riešené územie do administratívnej jednotky Obeckov, ktorá je začlenená do okresu Veľký Krtíš, kraj Banskobystrický. Celková výmera poľnohospodárskej pôdy je 888 ha, z čoho orná pôda zaberá 658,1 ha. Trvalé trávnaté porasty majú zastúpenie – 181,4 ha. Celkový podiel poľnohospodárskej pôdy na celkovej výmere mierne klesá (v desatinách). Podiel na celkovej výmere má poľnohospodárska pôda 81,6 %.

Výmera poľnohospodárskej pôdy v obci Obeckov											
	2015	2016	2017	2018	2019	2020	2021	2022	2023	2024	2025
% z celkovej výmery	81,6	81,6	81,6	81,6	81,6	81,6	81,6	81,6	81,6	81,6	81,6
Poľ. pôda - spolu	888,5	888,5	888,5	888,5	888,5	888,5	888,5	888,1	888,1	888,1	888,0
- orná pôda	658,5	658,5	658,5	658,5	658,5	658,5	658,5	658,1	658,1	658,1	658,1
- vinica	20,3	20,3	20,3	20,3	20,3	20,3	20,3	20,3	20,3	20,3	20,3
- záhrada	25,0	25,0	25,0	25,0	25,0	25,0	25,0	25,0	24,9	24,9	24,9
- ovocný sad	3,4	3,4	3,4	3,4	3,4	3,4	3,4	3,4	3,4	3,4	3,4
- trvalý trávny porast	181,4	181,4	181,4	181,4	181,4	181,4	181,4	181,4	181,4	181,4	181,4

Zdroj: ŠÚ SR, DataCubes, 2026

Rastlinná výroba

Nasledujúca tabuľka prezentuje hektárovú úrodu v regióne. Najvyššiu hektárovú úrodu majú zemiaky a obilniny.

Hektárová úroda podľa hospodárske rastliny											
	2015	2016	2017	2018	2019	2020	2021	2022	2023	2024	2025
Zrniny spolu	4,49	5,22	4,48	4,49	4,57	4,69	4,68	4,14	4,96	4,18	4,9
Obilniny	4,51	5,23	4,5	4,5	4,59	4,71	4,74	4,15	4,99	4,26	4,94
Olejniny	1,84	2,78	2,23	2,35	2,11	2,18	2,28	1,7	2,59	2,04	2,26
Zemiaky	15,06	15,2	15,75	13,88	18,29	13,92	15,6	14,14	19,7	15,33	19,12
Viacročné krmoviny	4,17	3,82	3,14	4,48	5,24	4,21	3,53	2,33	3,59	4,07	1,87

Zdroj: ŠÚ SR, DataCubes, 2025

Živočíšna výroba

Nasledujúca tabuľka prezentuje štruktúru a počty hospodárskych zvierat v okrese Veľký Krtíš. Z hľadiska živočíšnej výroby sa okres zameriava hlavne na chov oviec, hovädzieho dobytka a hydiny.

Intenzita chovu hospodárskych zvierat											
Ok. Veľký Krtíš	2015	2016	2017	2018	2019	2020	2021	2022	2023	2024	2025
A	20	19,5	19,2	18,7	19,1	17,9	16,9	17,5	17,2	15,8	14,2
B	7,7	8,3	8,6	8,6	8,1	7,3	7	7,3	7,5	7,3	6,9
C	15,8	15,5	16	12,6	11,8	8,7	7,3	7,8	5,2	5,3	5,9
D	17,2	14,2	11,6	11,8	7,7	1,8	2	1,7	1,5	1,7	2
E	1736,2	1846,5	1992,6	2137,1	1819,9	-	-	-	-	-	-
F	1688,4	1650,3	1318,1	1751,1	1288,4	-	-	-	-	-	-

Zdroj: ŠÚ SR, DataCubes, 2025

A - Hovädzí dobytok (na 100 ha poľ p.), B - Kravy (100 ha p. p.), C - Ovce (na 100 ha poľnohospodárskej pôdy), D - Ošípané (na 100 ha or. pôdy), E - Hydina (na 100 ha or. pôdy), F - Sliepky (na 100 ha or. pôdy).

Tunajšia vinohradníka oblasť sa stáva čoraz známejšou. Zdrojom príjmov oblasti je poľnohospodárstvo (obilniny, vinič), chov ošípaných, hydiny, a hovädzieho dobytka. V obci sa

nachádzajú dva hlavné podnikateľské subjekty špecializujúce sa na oblasť rastlinnej a živočíšnej výroby. Ide o firmy Agropex, s.r.o. a ABG, s.r.o. so sídlom v meste Trebišov, SHR Ing.Ján Varga – AGRA.

Agronomická charakteristika hnedozemí
Hnedozeme majú dobrú pútaciu schopnosť a obsahujú aj dosť živín, takže patria medzi naše agronomicky najvhodnejšie pôdy. Sú to úrodné pôdy, ktoré vyhovujú širšiemu sortimentu rastlín. Keď sa dodržiavajú správne zásady obhospodarovania, stáva sa z nich dobrý produkčný typ, vhodný pre pestovanie väčšiny bežných poľnohospodárskych plodín – najmä obilnín. Sú po černozemiach a čierniciach našimi najúrodnejšími pôdami, umožňujúcimi značnú pružnosť osevného postupu. Za dobré "pšeničné pôdy" môžeme považovať hnedozeme na sprašiach a hnedozeme na sprašových hlinách, avšak len pri intenzívnom hnojení a vápnení. Na hnedozemiach sa darí aj kukurici, tabaku, repke olejnej, ale aj cukrovej repe, maku, lucerne a ľanu. Vzhľadom na nedostatok humusu a často aj pomerne plytký humusový horizont je dôležité, aby sa na nich pravidelne pestovali viacročné krmoviny. Sú vhodné aj na založenie sadov, najmä tam, kde povrchové vrstvy sú štrkovité. Darí sa na nich aj hrachu (ak sú dostatočne hlboké a nie sú ťažké a kyslé), ale aj fazuli a to pri dostatočnom kyprení a organickom hnojení. Vzhľadom na nižšiu stabilitu humusu sú hnedozeme zraniteľné z hľadiska zachovania obsahu a kvality pôdnej organickej hmoty. Pri hospodárení treba starostlivo usilovať o aspoň vyrovnanú bilanciu organických látok. Ak sú na svahoch, treba ich chrániť aj proti erózii. Stáva sa, že sú erodované až na pôdotvorný substrát (25.11.2015, http://www.agroporadenstvo.sk/rv/poda/).

Agronomická charakteristika fluvizemí
Pôvodným prirodzeným porastom fluvizemí boli v minulosti lužné lesy a nivné lúky. Skultúrnené fluvizeme majú rôznorodé chemické a fyzikálne vlastnosti. Môžu byť kyslé až alkalické, piesočnaté až ílovité, silikátové, aj karbonátové. Obsah humusu a živín aj napriek svetlosti A-horizontu môže byť najmä na širších alúviách dosť vysoký z dôvodu občasného naplavovania humifikovaných organických látok počas povodní. Naviac sa organické látky nachádzajú aj v podpovrchových horizontoch a vrstvách fluvizemí, kde postupne vyznievajú s hĺbkou. Fluvizeme majú teda rôznu bonitu. Môžu byť veľmi úrodné, ale tiež aj neplodné. Na strednom a južnom Slovensku patria medzi najlepšie zeleninárske pôdy a navyše blízkosť podzemných vôd umožňuje ich zavlažovanie. Na hlbokých hlinitých a ťažších fluvizemiach s podzemnou vodou hlbšie ako 1,5 m sa dobre darí obilninám, technickým plodinám a tiež okopaninám. Piesčitejšie druhy fluvizemí sú po dôkladnej kultivácii vhodné pre pestovanie zeleniny a krmovín, hlavne ďateľovín. Na tieto plodiny možno využiť aj fluvizeme kultizemné glejové. Fluvizeme modálne a kultizemné karbonátové sú pri priaznivých klimatických podmienkach vhodné aj na pestovanie pšenice a jačmeňa, na nekarbonátových varietach fluvizemí možno úspešne pestovať konope a ľan (25.11.2015, http://www.agroporadenstvo.sk/rv/poda/).

2.10. ŠKOLSTVO A VZDELANIE

Na základe zákona č. 416/2001 Z. z. o prechode niektorých pôsobností z orgánov štátnej správy na obce a na vyššie územné celky s účinnosťou od 1. 7. 2002 (v znení č. 567/2001 Z. z., 184/2002 Z. z., 543/2002 Z. z.(nepriamo), 103/2003 Z. z., 596/2003 Z. z.(nepriamo) prešli materské školy, základné školy a základné umelecké školy do zriaďovateľskej pôsobnosti obcí a miest. V súčasnosti sa spoločenské a sociálne zmeny odzrkadlili aj v potrebách kapacít, ako aj racionalizačných opatreniach vzhľadom k ekonomike prevádzkovania týchto zariadení. Boli zredukované počty zariadení i v centre regiónu a záujmovom území. V obci sa nachádza materská škola. Deti navštevujú základnú školu v obci Sklabiná alebo meste Veľký Krtíš.

Materská škola
Materská škola je materskou školou rodinného typu, je zameraná na rozvíjanie spolupráce s rodinou a smeruje k všestrannému rozvoju osobnosti dieťaťa. Deti sú vychovávané prostredníctvom zdravého životného štýlu k zodpovednejším vzťahom k ochrane zdravia. MŠ úzko spolupracuje s rodičmi detí. Materská škola má 1 triedu v ktorej vyučujú 2 učiteľky. V roku 2025 bolo evidovaných v materskej škole 16 detí.

Nasledujúca tabuľka prezentuje vývoj počtu detí v materskej škole od roku 2015 do roku 2025.

Materská škola											
	2015	2016	2017	2018	2019	2020	2021	2022	2023	2024	2025
MŠ spolu	1	1	1	1	1	1	1	1	1	1	1
MŠ spolu - deti	27	29	28	25	28	15	24	21	18	17	16
MŠ - štátne - triedy	2	2	2	2	2	1	2	2	1	1	1
MŠ - štátne - učitelia	3	3	3	3	3	2	3	4	2	2	2

Zdroj: ŠÚ SR, DataCubes, 2025

Materská škola je umiestnená v budove na prízemí obecného úradu. Priestory v staršej skupine detí sú šatňa pre deti, šatňa pre zamestnancov, sociálne zariadenie so sprchou, práčovňa, trieda, ktorej súčasťou je spálňa a jedáleň. Ďalej kuchyňa a sklad potravín. Priestory v mladšej skupine detí sú šatňa pre deti, trieda, umyváreň a WC, spálňa, k týmto priestorom patrí aj riaditeľňa.

Materská škola má vyčlenený ,nezastavaný pozemok na pobyt detí vonku. Časť nezastavaného pozemku tvorí trávnatá plocha pred MŠ, pozemok je oplotený a vybavený hojdačkou, hojdacím koníkom, domčekom na oddych. V blízkosti sa nachádza neoplotený pozemok s detským kolotočom na sedenie, hracou zostavou s lanovým mostom a šmýkačkou a zostavou herných prvkov, ako i oplotené pieskovisko. Cieľom je vytvoriť pre deti také prostredie, aby prežili v MŠ plnohodnotné detstvo bohaté na zážitky a zaujímavé aktivity.

Poskytuje: predprimárne vzdelávanie detí s poldennou a celodennou výchovnou starostlivosťou deťom od 2-6 rokov a deťom s odloženou školskou dochádzkou, prevádzku MŠ v čase od 7°° hod. do 16°°hod., ciele výchovy a vzdelávania rozpracované v školskom vzdelávacom programe – Kvapôčky (1.9.2026, http://www.obeckov.sk/-materska-skola).

2.11. SOCIÁLNA SFÉRA

Zákon o sociálnych službách vymedzuje **sociálnu službu** ako „odbornú činnosť, obslužnú činnosť alebo ďalšiu činnosť alebo súbor týchto činností, zamerané na:

- prevenciu vzniku nepriaznivej sociálnej situácie, riešenie nepriaznivej sociálnej situácie alebo zmiernenie nepriaznivej sociálnej situácie fyzickej osoby, rodiny alebo komunity,
- zachovanie, obnovu alebo rozvoj schopnosti fyzickej osoby viesť samostatný život a na podporu jej začlenenia do spoločnosti,
- zabezpečenie nevyhnutných podmienok na uspokojovanie základných životných potrieb fyzickej osoby,
- riešenie krízovej sociálnej situácie fyzickej osoby a rodiny,
- prevenciu sociálneho vylúčenia fyzickej osoby a rodiny“.

Pod **nepriaznivou sociálnou situáciou** sa rozumie ohrozenie osoby sociálnym vylúčením alebo obmedzenie jej schopnosti sa spoločensky začleniť a samostatne riešiť svoje problémy z nasledujúcich dôvodov:

a) nemá zabezpečené podmienky na uspokojenie základných životných potrieb,
b) pre svoje životné návyky, spôsob života, závislosť od návykových látok,
c) pre ohrozenie jej vývoja z dôvodu jej zdravotného postihnutia,
d) pre ťažké zdravotné postihnutie alebo nepriaznivý zdravotný stav,
e) z dôvodu, že dovŕšila vek potrebný na nárok na starobný dôchodok,
f) pre výkon opatrovania osoby s ťažkým zdravotným postihnutím,
g) pre ohrozenie správaním iných osôb, alebo ak sa stala obeťou správania iných osôb,
h) pre zotrvávanie v priestorovo segregovanej lokalite.

Sociálne služby sa poskytujú v zariadeniach sociálnych služieb, ktorých zriaďovateľmi je obec, VÚC, fyzické a právnické osoby a ostatné orgány miestnej štátnej správy a samosprávy. Zákon č. 448/2008 Z. z. o sociálnych službách (Zákon č. 448/2008 Z. z. o sociálnych službách v znení... 351/2017 Z. z., 61/2018 Z. z., 177/2018 Z. z., 231/2019 Z. z., 66/2020 Z. z., 89/2020 Z. z., 218/2021 Z. z., 218/2021 Z. z., 484/2021 Z. z., 484/2021 Z. z., 92/2022 Z. z., 101/2022 Z. z., 205/2023 Z. z., 120/2024 Z. z., 295/2024 Z. z., 376/2024 Z. z., 26/2025 Z. z., 242/2025 Z. z., **406/2025 Z. z.**) a o zmene a doplnení zákona č. 455/1991 Zb. o živnostenskom podnikaní (živnostenský zákon) v znení neskorších predpisov v znení zákona č. 276/2017 Z. z., 276/2017 Z. z., 289/2017 Z. z., 292/2017 Z. z., 56/2018 Z. z., 87/2018 Z. z., 106/2018 Z. z., 112/2018 Z. z., 157/2018 Z. z., 170/2018 Z. z., 177/2018 Z. z., 177/2018 Z. z., 216/2018 Z. z., 9/2019 Z. z., 30/2019 Z. z., 139/2019 Z. z., 221/2019 Z. z., 356/2019 Z. z., 371/2019 Z. z., 390/2019 Z. z., 476/2019 Z. z., 6/2020 Z. z., 73/2020 Z. z., 198/2020 Z. z., 279/2020 Z. z., 75/2021 Z. z., 261/2021 Z. z., 500/2021 Z. z., 249/2022 Z. z., 114/2022 Z. z., 249/2022 Z. z., 256/2022 Z. z., 8/2023 Z. z., 146/2023 Z. z., 205/2023 Z. z., 309/2023 Z. z., 106/2024 Z. z., 161/2024 Z. z., 248/2024 Z. z., 292/2024 Z. z., 366/2024 Z. z., 387/2024 Z. z., 26/2025 Z. z., 242/2025 Z. z., 292/2025 Z. z., 384/2025 Z. z., 73/2026 Z. z., 165/2026 Z. z., **29/2026 Z. z.**) vymedzuje paletu poskytovaných sociálnych služieb obyvateľom obce Obeckov. Nasledujúca tabuľka prezentuje ponuku zariadení sociálnych služieb v okrese Veľký Krtíš.

Sociálne zariadenia podľa typ ukazovateľa, rok a územie											
Okres Veľký Krtíš	2014	2015	2016	2017	2018	2019	2020	2021	2022	2023	2024
P. miest v DSS pre pos. dos.	228	285	331	346	334	278	252	219	219	219	219
P. miest v zar. pre seniorov	52	52	81	81	117	112	152	152	152	152	152
Počet miest k 31.12 spolu	304	361	436	451	475	414	428	371	371	371	371

Počet zariadení	8	12	17	17	17	15	14	11	11	11	11

Zdroj: ŠÚ SR, DataCubes, 2026

Opatrovateľská služba §41 zákona 448/2008

Opatrovateľská služba je sociálna služba poskytovaná fyzickej osobe, ktorá je odkázaná na pomoc inej fyzickej osoby a jej stupeň odkázanosti je najmenej II podľa prílohy č. 3 zákona 448/2008 a je odkázaná na pomoc pri úkonoch sebaobsluhy, úkonoch starostlivosti o svoju domácnosť a základných sociálnych aktivitách podľa prílohy č. 4 zákona 448/2008. Opatrovateľskou službou sa poskytujú úkony podľa prílohy č. 4 zákona 448/2008. Rozsah úkonov na základe sociálnej posudkovej činnosti určuje obec v hodinách alebo podľa jednotlivých úkonov podľa prílohy č. 4 zákona 448/2008. Minimálny rozsah úkonov sebaobsluhy nesmie byť nižší, ako je minimálny rozsah zodpovedajúci stupňu odkázanosti fyzickej osoby posúdený podľa prílohy č. 3 zákona 448/2008, ak sa poskytovateľ sociálnej služby s prijímateľom sociálnej služby na návrh prijímateľa sociálnej služby nedohodne inak v zmluve o poskytovaní sociálnej služby.

Opatrovateľskú službu nemožno poskytovať fyzickej osobe, ktorej sa poskytuje celoročná pobytová sociálna služba, ktorá je opatrovaná fyzickou osobou, ktorej sa poskytuje peňažný príspevok na opatrovanie podľa osobitného predpisu, ak tento zákon neustanovuje inak, ktorej sa poskytuje peňažný príspevok na osobnú asistenciu podľa osobitného predpisu, ktorej je nariadená karanténa pre podozrenie z nákazy prenosnou chorobou a pri ochorení touto nákazou. Ustanovenie odseku 3 písm. b) sa nepoužije, ak fyzickej osobe vykonávajúcej opatrovanie sa poskytuje ústavná zdravotná starostlivosť v zdravotníckom zariadení, vykonávajúcej opatrovanie sa poskytuje odľahčovacia služba, ktorá je opatrovaná fyzickou osobou, ktorej sa poskytuje peňažný príspevok na opatrovanie podľa osobitného predpisu, sa poskytuje opatrovateľská služba v rozsahu najviac osem hodín mesačne.

Trendy

Sociálne služby pomáhajú v kritických situáciách jednotlivcom, rodinám alebo určitým skupinám občanov zvládnuť starostlivosť o seba alebo o domácnosť a podporujú tak pozitívnu spoločenskú atmosféru v komunite. Význam sociálnych služieb nie je dôležitý len vzhľadom na množstvo ľudí, ktoré ich potrebuje, ale hlavne preto, že bez ich pôsobenia by časť občanov nemala možnosť podieľať sa na spoločenskom živote, nebolo by možné uplatnenie ich ľudských a občianskych práv a dochádzalo by k ich sociálnemu vylúčeniu. Programové vyhlásenie vlády (ďalej len PVV) na roky 2010-2014 z augusta 2010 s hlavným odkazom Občianska zodpovednosť a spolupráca. V sociálnej oblasti sa vláda sústredí na podporu životnej úrovne obyvateľstva, a to aj v komplikovanej situácii prebiehajúcej hospodárskej krízy. Vláda SR nebude kopírovať sociálno-ekonomický model žiadnej inej krajiny, ale bude hľadať inšpiráciu v tých krajinách, ktoré dokázali v konkrétnych oblastiach rýchle a dlhodobo udržateľné úspechy. Vláda SR považuje za kľúčové vytvárať podmienky na zvyšovanie kvality života ľudí. Systém sociálnych služieb na Slovensku neprešiel po roku 1990 radikálnou zmenou. Politika všetkých doterajších vlád sa orientovala prevažne na udržanie prevádzky existujúcich pobytových zariadení bez toho, aby od nich požadovala vyššiu kvalitu poskytovaných služieb, efektívnejšie hospodárenie s verejnými zdrojmi, či väčšiu samostatnosť. Vyhlásený program humanizácie služieb v praxi znamenal len znižovanie kapacity zariadení, čo ešte viac zvýšilo napätie medzi ponukou a dopytom. Mnohé zariadenia nedosahujú základné priestorové normy ani po znížení kapacity. Jediným transformačným prvkom v systéme sociálnych služieb je zrušenie monopolu štátu na ich poskytovanie. Súkromní poskytovatelia sociálnych služieb v oveľa väčšej miere ako verejní študujú skúsenosti a nové trendy v krajinách Európskej únie. Súkromní poskytovatelia služieb však v súčasnosti ešte nezabezpečujú taký podiel služieb, aby výrazne ovplyvňovali a menili charakter celého systému. Vyššia dynamika rastu súkromných služieb sa nedosahuje aj kvôli vysokej organizačnej roztrieštenosti súkromných poskytovateľov. Budovanie sietí služieb jedným zriaďovateľom postupuje pomaly. Sociálne služby pre seniorov sú v každej krajine dôležitou časťou systému sociálnej ochrany a ročne sa vynakladá na systém značná časť finančných prostriedkov. Sociálne služby je možné poskytovať v domácom prostredí formou opatrovateľskej služby, resp. v zariadeniach pre seniorov. V niektorých krajinách sú služby decentralizované, v niektorých sú pod kuratelou štátu. Všetky krajiny prešli transformáciou v tejto oblasti (11.6.2012, http://www.mesa10.sk/index.php?action=module&id=modcontent&content _id=261). Medzi hlavné trendy v poskytovaní patria:

deinštitucionalizácia sociálnych služieb,
postupné znižovanie kapacity zariadení sociálnych služieb,
prevádzkovanie zariadení s nízkou kapacitou (zariadenia rodinného typu, zariadenia s kapacitou nižšou než 40 miest),
transformácia veľkokapacitných zariadení na zariadenia s nižšou kapacitou,
podpora terénnych a ambulantných sociálnych služieb a sociálnych služieb v zariadeniach s týždenným pobytom.
individualizácia poskytovania sociálnych služieb na základe osobných potrieb prijímateľov,
vymedzenie práv prijímateľa a povinností prevádzkovateľa
legitimizácia kvality sociálnych služieb a formulovaní podmienok, ktoré majú kvalitné služby spĺňať (i keď nie sú známe podmienky hodnotenia kvality sociálnych služieb)
rozšírenie spektra poskytovaných sociálnych služieb
koncepčný prístup k plánovaniu a stratégii rozvoja sociálnych služieb, komunitnom rozvoji komunitnom pláne a rozvoji terénnych sociálnych služieb ako nástroja poskytovania sociálnych služieb v obci (14.6.2012, http://www.shr.sk/pages/ casopishumanita/archiv/humanitaplus/P200905.pdf).

Podpora zotrvania klienta v prirodzenom prostredí rozvojom terénnych sociálnych služieb

Dôvodom stanovenia tejto priority je skutočnosť, že terénne sociálne služby sú podľa dostupných štatistických údajov nedostatočne rozvinuté a na celom území Slovenska ide o sociálne služby, ktoré sú nedostatkové alebo úplne chýbajú. Rozvoj tejto formy sociálnej služby je v súlade s požiadavkami a princípmi uplatňovanými v ES v rámci modernizácie sociálnych služieb. V rámci tejto priority je nevyhnutné sa osobitne zamerať na terénnu sociálnu službu pre osoby odkázané na pomoc inej osoby, ktorej poskytovanie podľa dostupných údajov klesá aj napriek zvyšujúcemu sa dopytu po tejto sociálnej službe. Aj napriek tomu, že občan, ktorý o túto sociálnu službu požiada a splní hmotnoprávne podmienky poskytovania opatrovateľskej služby, jeho nárok často nie je uspokojený. Nemenej dôležité je zamerať sa na rozvoj tých terénnych programov a sociálnych služieb, ktorých cieľom je sociálna inklúzia znevýhodnených osôb z dôvodu nezabezpečenia základných životných potrieb.

Rozvoj ambulantných sociálnych služieb a pobytových sociálnych služieb v zariadení s týždenným pobytom

Zámerom stanovenia tejto priority je postupná deinštitucionalizácia sociálnych služieb, s prihliadnutím na potreby a schopnosti klienta, s cieľom poskytovať mu sociálne služby v jeho rodinnom alebo komunitnom prostredí. Poskytovanie ambulantných

sociálnych služieb a sociálnych služieb v zariadení s týždenným pobytom umožňuje rozvíjať rodinné a spoločenské vzťahy klienta a primerane jeho individuálnych schopnostiam a možnostiam aj jeho zaradenie sa do spoločenského a pracovného života.

Zvýšenie kvality a humanizácia poskytovaných sociálnych služieb prostredníctvom rekonštrukcie, rozširovania, modernizácie a budovania zariadení sociálnych služieb
Požiadavka humanizácie a modernizácie sociálnych služieb SR reaguje na trendy uplatňované EÚ v tejto oblasti, ktorých cieľom je zabezpečiť pre klientov kvalitné sociálne služby. V praxi to znamená zabezpečenie prístupnosti k sociálnym službám, a to aj z hľadiska prostredia, v ktorom sa sociálne služby poskytujú. Táto povinnosť vyplýva poskytovateľom sociálnych služieb aj priamo zo zákona o sociálnych službách a má umožniť prijímateľom sociálnych služieb prístup k fyzickému prostrediu, priestorom a budovám, v ktorých sa poskytujú sociálne služby a zabezpečiť minimálne požiadavky a štandardy bývania. Ide najmä o odstránenie architektonických bariér v priestoroch a budovách, v ktorých sa poskytujú sociálne služby a to v interiéroch, rovnako aj v exteriéroch a zabezpečenie ich materiálno technickej vybavenosti, najneskôr do 31. 12. 2013.

Vzdelávanie zamestnancov v oblasti sociálnych služieb
Jedným z cieľov novej právnej úpravy poskytovania sociálnych služieb je zabezpečiť ich profesionálny výkon a teda aj zvýšiť kvalitu poskytovaných sociálnych služieb. Jedným so základných predpokladov dosiahnutia tohto cieľa je vzdelávanie zamestnancov sociálnych služieb v rámci potreby splnenia kvalifikačných predpokladov pre výkon sociálnej služby a zároveň ich ďalšie vzdelávanie a prehlbovanie kvalifikácie.

2.12. ZDRAVOTNÍCTVO

V obci sa nenachádza zdravotné stredisko. Bolo zrušené v roku 2008. Obyvatelia využívajú zdravotnícke služby v okresnom meste V. Krtíš (všeobecní lekári odborní lekári, poliklinika, nemocnica), prípadne v obci Modrý Kameň.

2.13. ŠPORT

V obci sa nachádza betónová plocha o veľkosti 375m², ktorá bola vybudovaná v roku 2007. V letnom období sa využíva ako basketbalové, hokejbalové a tenisové ihrisko. Slúži tiež ako ihrisko MŠ a na bicyklovanie. V zimnom období sa táto plocha využíva ako ľadová plocha - hokej, korčuľovanie (PHRSR, 2015).

Štatistiky
Najpopulárnejším športom dospelých Európanov je cyklistika, ktorú uprednostňujú Maďari, Slováci, Chorváti, Estónci, Lotyši a Litovčania. Ďalšou obľúbenou športovou disciplínou je beh (Slovinsko – 45 %). Najobľúbenejším tímovým športom je futbal. Na Slovensku patrí medzi najrozšírenejšie športy rýchla chôdza – 47 % a bicyklovanie 22 %. Spomedzi športov deti najviac obľubujú futbal – 16 – 25 %), po ňom nasledujú basketbal, tanec a plávanie – 16 – 19 %). Ak športujú s deťmi aj rodičia, európske deti zvyčajne trávia voľný čas cyklistikou (47 % – Slovensko) a hraním hier, ako je naháňačka a schovávačka, ale aj tímovými hrami, napríklad futbalom alebo volejbalom (Slovensko – 47 %) a plávaním (Slovensko – 34 %) (12.6.2012, http://tlacovespravy.wordpress.com/2012/06/01/ prieskum-sport-v-zivote-mladych-europanov). Nasledujúca tabuľka prezentuje vekovú štruktúru pravidelne športujúcich podľa pohlavia. Podporu športu je potrebné cielene smerovať podľa vývoja jednotlivých vekových skupín obyvateľov.

Veková štruktúra pravidelne športujúcich			
	ženy	muži	priemer
15-24	52	45	49
25-39	36	43	40
40-54	39	39	39
55-69	38	36	37
70+	18	48	33

Zdroj: 10.6.2012, http://ec.europa.eu/public_opinion/archives/ebs/ebs_334_fact_sk_en.pdf

Ako prezentuje predchádzajúca tabuľka, najsilenejšie skupiny pravidelne športujúcich sú od 15 do 24 a 25 do 39 rokov. Špeciálnu skupinu tvoria muži nad 70 rokov, ktorým je potrebné venovať patričnú pozornosť.

2.14. KULTÚRA

Kultúra v obci je samozrejmou a nevyhnutnou podmienkou ponuky kultúrno-spoločenského vyžitia sa vlastných obyvateľov, ale aj prejavom cielenej kultúrnej ponuky širšej návštevníckej verejnosti danej obce. Je prejavom a symptómom spoločenskej úrovne a kultúrnej vyspelosti daného sídla a regiónu. Na uskutočňovanie kultúrnych aktivít je k dispozícii obyvateľom v obci kultúrny dom. Uvedená stavba je však v zlom technickom stave. Aj napriek zlému technickému stavu však budova slúži na uskutočňovanie pravidelných i nepravidelných kultúrnych aktivít. V obci sa nachádza obecná knižnica.

Nasledujúca tabuľka prezentuje ukazovatele obecnej knižnice. V roku 2025 bolo v knižnici evidovaných 1666 knižných jednotiek. Knižnica má cca. 30 stálych užívateľov.

Verejné knižnice											
	2015	2016	2017	2018	2019	2020	2021	2022	2023	2024	2025
knižnice	1	1	1	1	1	1	1	1	1	1	1
počet kniž. jednotiek	2 144	2 166	2 191	2 216	2 216	2 216	1 661	1 664	1 671	1 665	1666

Zdroj: ŠÚ SR, DataCubes, 2025

Kultúrne pamiatky

Rímskokatolícky Kostol sv. Jána Krstiteľa, jednoloďová neoklasicistická stavba s polygonálnym ukončením presbytéria a predstavanou vežou, z roku 1894. V interiéri, na empore je umiestnený jednomanuálový organ od Otokára Vážanského z polovice 20. storočia. Fasády kostola sú hladké s oknami s polkruhovým záklenkom. Veža je členená kordónovou rímsou, pilastrami a ukončená korunnou rímsou s terčíkom a ihlancovou helmicou.

Evanjelický kostol, jednoduchá jednoloďová stavba s pravouhlým ukončením presbytéria, bez veže, z roku 1908. Kostol má hladké fasády, okná sú ukončené polkruhovým záklenkom. Pri kostole sa nachádza voľne stojaca drevená zvonica.

Ľudový dom č. 5, štvorpriestorová stavba na pôdoryse obdĺžnika s valbovou strechou. Príklad typického novohradského domu s dvojstrannou pavlačou nesenou stĺpmi (1.9.2026, https://sk.wikipedia.org/wiki/Obeckov).

Štatistiky

Celkové využívanie klasických kultúrnych statkov monitoring meria frekvenciami návštev a nákupov počas roka. Z hľadiska využívania kultúrnych hodnôt sú na prvých dvoch miestach literatúra a film. Knihu si raz za mesiac kúpilo vo všetkých sledovaných rokoch 7,8 % obyvateľov, raz za pol roka temer 30 % obyvateľov a raz za rok viac ako 40 % obyvateľov. Návštevnosť filmových predstavení býva vyrovnaná; mierne vzrastá. Výsledky monitorovania poukazujú aj na dlhodobo vyrovnaný záujem o divadelné predstavenia. Počet pravidelných návštevníkov, ktorí navštevujú divadlo raz za mesiac, ale aj počet tých, ktorí navštívili divadlo raz za pol roka, je dlhodobo stabilný. Systematicky rastie návštevnosť koncertov vážnej a populárnej hudby. Existuje aj málopočetná skupina pravidelných návštevníkov (3 - 4 % respondentov), ktorí navštevujú koncerty každý mesiac. Pritom sa dlhodobo zvyšuje počet tých, ktorí navštívili koncert raz za pol roka alebo jedenkrát za rok. Je to zrejme vyvolané rastúcim záujmom o koncerty populárnej a alternatívnej hudby. Segment prezentovania zbierok a ochrany kultúrneho dedičstva v monitoringoch reprezentujú výtvarné a iné umenia, ľudové a tradičné umenie a múzejníctvo. V tomto segmente u nás prevažujú príležitostné a sezónne formy spotreby, ktoré možno v monitoringu posudzovať len množstvom návštev za rok. Návšteva folklórnych podujatí a múzeí je okrem toho pre väčšinu našich občanov charakteristickou dovolenkovou kultúrnou aktivitou, ktorá priamo súvisí s dynamikou cestovného ruchu (12.6.2012, http://www.nocka.sk/uploads/fd/ c5/fdc56b5295544adb7e3625632921405f/4-monitoring-vysledkov-kp-2005-2008-no6-7-2009.pdf).

Trendy

Komplex opatrení na podporu súkromnej voľby domácností by mal v budúcnosti:

- stimulovať lepšie „previazanie“ súkromných výdavkov domácností s verejnými zdrojmi podpory kultúry. Určitá časť tejto podpory kultúrnych zariadení ponúkajúca svoje aktivity pre verejnosť musí byť variabilná, závislá od toho, či vyvolala odozvu, ktorá sa prejavuje vo veľkosti návštevnosti ap. Akými metódami to prepočítať je iná otázka: či u divadiel napr. podľa počtu obsadenosti ponúkaných miest, počtu repríz ap. Pokračovať by sa malo sofistikovanejšie s experimentom „kultúrnych poukazov“
- zefektívniť systém dlhodobejšieho viazania subjektu stimulovaného trhového dopytu (cieľových skupín súčasných i budúcich „spotrebiteľov“ kultúry so stimulovanou trhovou ponukou kultúrnych inštitúcií
- rozšíriť systém permanentiek
- rozšíriť systém kultúrnych poukazov aj pre zamestnancov súkromných a verejných inštitúcií (a dotáciami ich kryť zo sociálneho fondu a u firiem aj z iných zdrojov)
- uplatňovať bonusové body na cenu vstupenky, za ktoré návštevník po určitom počte dostane bezplatnú (alebo výrazne zľavnenú) vstupenku
- last minute zľavy na očakávanú nevyužitú ponuku
- zaviesť výrazne diferencované ceny na dopoludňajšie a popoludňajšie predstavenia (s prioritou pre dôchodcov a deti aj so sprievodom)
- zlepšiť využívanie stykov s podnikovým svetom ekonomiky pri podpore ich firemnej identity aj návštevou kultúrnych zariadení
- podporiť „umelecké školenie“ detí mimo školy ako budúcich aktívnych subjektov trhového dopytu zavedením odpočítateľnej položky z daňového základu domácnosti za tieto výdavky
- radikálne zlepšiť celý systém marketingu verejných kultúrnych inštitúcií (vo väzbe na odporúčanie č. 1 a č. 3)
- radikálne zlepšiť strategický manažment kultúrnych inštitúcií (v prepojení na prognózovanie ich vývoja, na manažment rizika podmienok ich ekonomického vývoja atď.)
- významne zlepšiť systém školskej a mimoškolskej výchovy mládeže ku kultúre (12.6.2012, http://www.nocka.sk/uploads/fd/ c5/fdc56b5295544adb7e3625632921405f/4-monitoring-vysledkov-kp-2005-2008-no6-7-2009.pdf).

2.15. UBYTOVACIE ZARIADENIA

V súčasnosti sa v obci nachádza ubytovacie zariadenie Farma Obeckov. K dispozícii sú 4 apartmány o celkovej kapacite 23 osôb. Návštevníci obce majú možnosť ubytovať sa na súkromí.

2.16. STRAVOVACIE A REŠTAURAČNÉ SLUŽBY

Priamo v obci sa stravovacie zariadenie nenachádza.

2.17. CESTOVNÝ RUCH

Priamo v obci sa nenachádzajú atraktivity cestovného ruhu. V okrese Veľký Krtíš sa naplno rozvíja cestovný ruch a to hlavne vidiecka turistika a agroturistika. K významným aktivitám patrí jazda na koňoch, doprava na kočoch, poľovníctvo, rybolov, využitie termálnych a minerálnych vôd. V bližšom či širšom okolí sa nachádzajú napr. nasledovné atraktivity cestovného ruchu:

Stredoslovenský vinohradnícky región
Stredoslovenská vinohradnícka oblasť je oblasť na juhu stredného Slovenska, pri hraniciach s Maďarskom. Je to rozmanitá vinohradnícka oblasť, ktorá sa tiahne od Hontu až po Gemer. Aj keď v súčasnosti nepatrí medzi naše kľúčové oblasti produkcie vína, má vynikajúce pestovateľské podmienky a má veľkú perspektívu. Celková plocha registrovaných vinohradov dosahuje 2 502 ha. Prvá písomná zmienka o vinohradníctve v tejto oblasti pochádza z roku 1135, kedy kráľ Belo II. daroval dve vinice benediktínskemu kláštoru v Bzovíku. Pôdne podmienky sú určované geologickým prevažne vulkanickým substrátom (andezity), na ktorom sa vytvorili úrodné andozeme. Pôdnym druhom sú ílovitohlinité až hlinité, čiže stredne ťažké pôdy. Zvýšený tepelný tok v tejto oblasti je ovplyvnený výskytom ložísk hnedého uhlia (okolie Veľkého Krtíša). Podnebie sa vyznačuje miernymi teplotami a relatívne nízkym ročným úhrnom zrážok. Najkvalitnejšie vinohradnícke plochy sa nachádzajú na južných svahoch Krupinskej planiny a v Ipeľskej kotline. Vynikajúce vína, najmä z okolia Veľkého Krtíša, pochádzajú z odrôd: Tramín červený, Rizling rýnsky, Frankovka, Cabernet sauvignon, Svätovavrinecké, Veltlínske zelené. Centrom výroby vín v tejto oblasti je Veľký Krtíš, kde sídlia podniky AGRO-MOVINO, s. r. o. a VINOKURČÍK, s. r. o. Stredoslovenská vinohradnícka oblasť sa delí na 7 vinohradníckych rajónov a 107 vinohradníckych obcí. Obec Obeckov patrí do Modrokamenského vinohradníckeho rajónu.

Novohradské múzeum v Lučenci
Novohradské múzeum je špecializovanou kultúrnou inštitúciou, ktorá za 45 rokov svojej existencie našla stabilné miesto v povedomí obyvateľov Lučenca, ale i tisícov turistov a zahraničných návštevníkov. Na základe výskumu zhromažďuje, odborne spracováva a ochraňuje časť národného kultúrneho dedičstva s dôrazom na novohradský región. Prvé snahy o založenie múzea v Lučenci siahajú k prelomu l9. a 20. storočia. Návrh na zriadenie mestského múzea v Lučenci padol v roku l897 na zasadnutí historicko-archeologickej komisie pri mestskom kasíne. Prvá zbierka, ktorá mala byť základom budúceho múzea však nenávratne zmizla počas búrlivých historických udalostí roku l9l8. Rovnaký osud postihol počas druhej svetovej vojny zbierku sústredenú v 20. a 30. rokoch Živnostenským spoločenstvom a Miestnym odborom Matice slovenskej. V roku l95l bolo založené Mestské múzeum vo Fiľakove a v roku l955 Okresné vlastivedné múzeum - bezprostredný predchodca dnešného Novohradského múzea. Sídlom múzea bol najprv zámok v Haliči, od roku l967 Fiľakovo a od roku l985 Lučenec - pamiatková budova bývalého župného súdu v historickom jadre mesta. Od roku l988 je po rozsiahlej pamiatkovej obnove sprístupnená budova bývalého kalvínskeho kostola, ktorá slúži v letnej sezóne ako výstavná sieň Novohradského múzea. Novohradské múzeum spravuje bohaté etnografické, archeologické, umelecko-priemyselné a numizmatické zbierky, ktoré návštevníkom pravidelne predstavuje formou výstav na domovskej pôde i v zahraničí. Stálu expozíciu múzeum nemá. Najpočetnejšie sú v zbierkach zastúpené súbory historického skla, keramiky, ľudového textilu a odevu i inventáre a produkcia remeseníckych dielní. Rozrastá sa fond dokumentujúci históriu mesta Lučenca (PHRSR, 2015).

Dolná Strehová
Termálne kúpalisko sa nachádza v južnej časti Banskobystrického kraja v okrese Veľký Krtíš, medzi okresnými mestami Lučenec (25 km) a Veľký Krtíš (13 km). Areál kúpaliska je v katastrálnom území obce Dolná Strehová, ktorá je vzdialená od hraníc s Maďarskom len 6 km. Začiatky kúpaliska siahajú do roku 1953 keď geológovia hľadajúc uhlie v hĺbke 520 m narazili na termálny prameň. V roku 1959 obec postavila rekreačný bazén. V roku 1985 bol spustený do prevádzky plavecký bazén a v roku 1991 sa areál kúpaliska rozšíril na súčasných 7,1474 ha. Tvorí ho: areál bazénov, autocamping, parkovisko (o rozlohe 0,7994 ha s kapacitou 300 áut), areál chatiek (o rozlohe 3,1474 ha s 245 chatkami s kapcitou 980 lôžok) (PHRSR, 2015).

Kaštieľ Madáchovcov v Dolnej Strehovej
Pôvodný kaštieľ Madáchovcov v roku 1717 vyhorel, zrenovovaná budova sa v roku 1758 znova stala obeťou plameňov. Koncom 18. storočia Alexander Madách – starý otec Imre Madácha – sa pustil do budovania nového rodinného sídla. Na mieste niekdajšieho kaštieľa, pripomínajúceho pevnosť, tu dnes stojí rokokovo-klasicistická budova. V nej žil a tvoril autor Tragédie človeka. Slávna „Levia jaskyňa“, Madáchova pracovňa, kde sa zrodila väčšina básnikových diel, je prístupná návštevníkom, hoci z pôvodného zariadenia sa zachovalo len zopár kusov nábytku. Sú tu vystavené rôzne vydania drámy Tragédia človeka ako aj dobové fotografie (PHRSR, 2015).

Trendy v cestovnom ruchu
Európska komisia cestovného ruchu (ETC) označila za hlavné faktory ovplyvňujúce rozvoj CR demografiu, zdravie, uvedomelosť a vzdelávanie, voľný čas, cestovné skúsenosti, životný štýl, informačné technológie, dopravu, trvalo udržateľný rozvoj a bezpečnosť. Počet starších ľudí v Európe neustále rastie. Mnoho seniorov odchádza do predčasného dôchodku, má vyššie disponibilné príjmy, teší sa lepšiemu zdraviu. To má za následok rýchlejší rast dopytu tejto kategórie ľudí po cestovnom ruchu. Zdravotné povedomie návštevníkov je čoraz väčšie a ovplyvňuje najmä voľbu cieľového miesta a životný režim počas dovolenky. Čoraz populárnejšou je dovolenka spojená so vzdelávaním. Pri plánovaní dovolenky má významnú rolu história, umenie a kultúrne podujatia. Súčasná spoločnosť kladie zvýšené nároky na ľudí a ich denný režim, čo sa prejavuje v raste nárokov na voľný čas a možnosti oddychu. Rastie aj pragmatickosť návštevníkov v CR, ich sebaistota, požiadavky a znalosť vlastných práv, čo súvisí s predchádzajúcimi skúsenosťami. Rastie podiel kritických názorov na kvalitu a dôraz sa kladie na pomer kvality a ceny. Rastie význam internetu, ktorý umožňuje nielen vizuálnu prezentáciu, ale aj priamy nákup produktov

cestovného ruchu. V dopravných službách sa do popredia dostáva záujem o cestovanie železnicou, a najmä vysokorýchlostnými vlakmi. Rastie aj sieť nízkotarifných leteckých spoločností, zatiaľ čo cestné siete sa stávajú preťažené a klesá podiel klasického cestovania. Medzi populáciou naďalej rastie environmentálne povedomie, čo ovplyvňuje rast záujmu o cieľové miesta rozvíjajúce na základe trvalej udržateľnosti. Aktuálne trendy v cestovnom ruchu – rast záujmu o kvalitu, luxus, pohodlie a bezpečie, – záujem o relax, uvoľnenie, aktívnu dovolenku, pobyty wellness a pobyty v kúpeľoch, – dopyt po produktoch pre jednu osobu, – rast záujmu o krátkodobé pobyty v zahraničí, – individuálne organizovaná dovolenka zameraná na kultúru, umenie a históriu (rast záujmu o strednú a východnú Európu), – potreba ponuky cenovo dostupných produktov, – spokojnosť zákazníkov sa prejavuje v ich opätovnom návrate, – rast záujmu o osobnejší prístup v poskytovaní služieb (malé rodinné podniky), – úzka špecializácia poskytovateľov služieb na produkt pre vybranú cieľovú skupinu, – trend „späť k začiatkom“, ktorý súvisí s preferenciami tráviť jednoduchšiu dovolenku (ubytovanie v hoteli nahradiť ubytovaním v bungalove, resp. stane), – nezáujem o sprostredkovanú organizáciu dovolenky oproti zvýšenému záujmu o priame rezervovanie a nákup služieb prostredníctvom internetu (12.6.2012, http://www.tophotelierstvo.sk/domaci-cestovny-ruch/turizmus/hotelierstvo-v-e-a-na-slovensku/).

2.18. REKAPITULÁCIA ROZPOČTU OBCE

Nasledujúca tabuľka prezentuje štruktúru príjmov a výdavkov obce.

Spolu za rok 2024

Štruktúra príjmov

Spolu	**374 074 €**		
názov	**suma**	**podiel z celku / podiel v rámci skupiny**	**priemer obcí**
Daňové príjmy	**210 666 €**	**56 %**	**39 %**
Dane z príj. a kap. majetku	180 469 €	86 %	81 %
Dane z majetku	22 375 €	11 %	11 %
Dane za tovary a služby	7 822 €	4 %	8 %

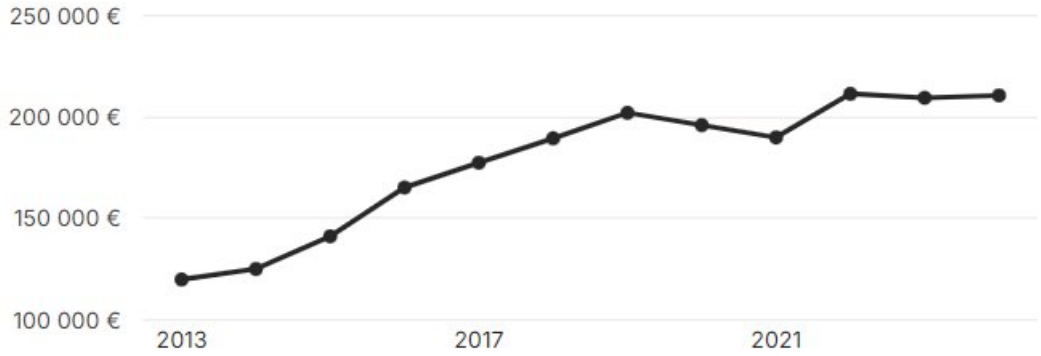

Obrázok: Vývoj daňových príjmov v obci Obeckov
Zdroj: 1.9.2026, http://www.hospodarenieobci.sk/

Nedaňové príjmy	**94 081 €**	**25 %**	**9 %**
Príjmy z pod, a z vlastn...	43 782 €	47 %	26 %
Administratívne po...	41 391 €	44 %	52 %
Iné nedaňové príjmy	8 887 €	9 %	11 %
Kapitálové príjmy	21 €	0 %	10 %

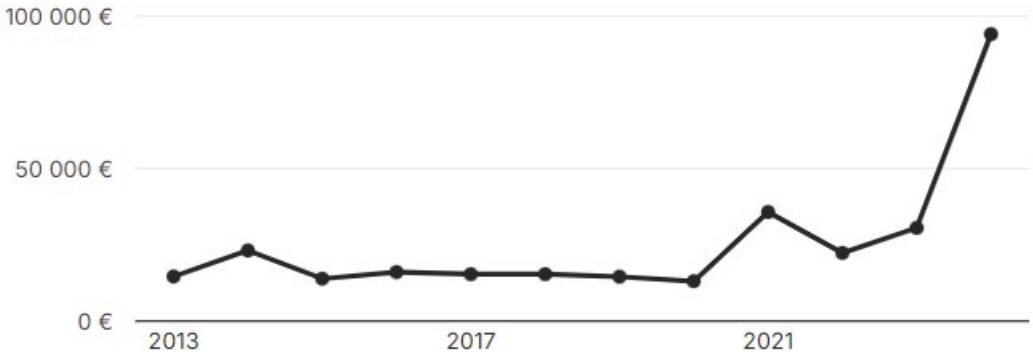

Obrázok: Vývoj nedaňových príjmov v obci Obeckov

Zdroj: 1.9.2026, http://www.hospodarenieobci.sk/

Granty a transfery 67 997 €		**18 %**	**41 %**	
Tuzemské bežné gra...	67 997 €	100 %		98 %

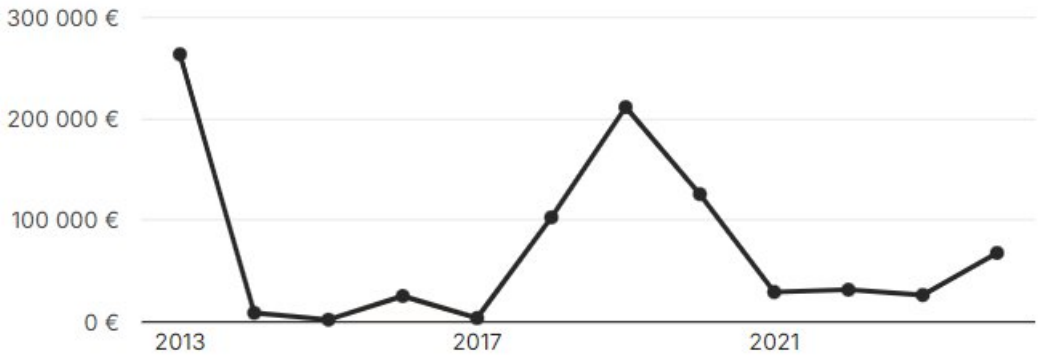

Obrázok: Vývoj grantov a transferov v obci Obeckov
Zdroj: 1.9.2026, http://www.hospodarenieobci.sk/

Príjmy z transakcií s ...	**1 330 €**	**0 %**	**8 %**
Z ostatných finančných...	1 330 €	100 %	98 %

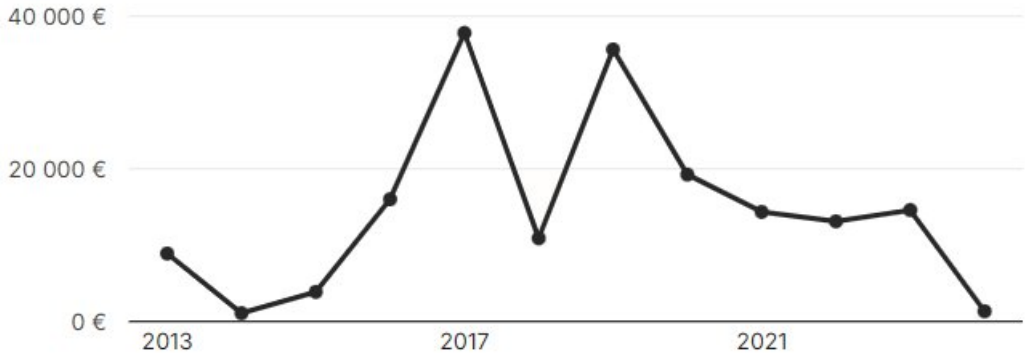

Obrázok: Vývoj príjmov u transakcií v obci Obeckov
Zdroj: 1.9.2026, http://www.hospodarenieobci.sk/

Ekonomická klasifikácia

Štruktúra výdavkov

Spolu	**324 571 €**		
názov	**suma**	**podiel z celku / podiel v rámci skupiny**	**priemer obcí**
Všeobecné ver. služby	**161 973 €**	**50 %**	**26 %**
Výkonné a záko. orgány...	158 103 €	98 %	87 %
Všeobecné verejné s...	3 870 €	2 %	2 %

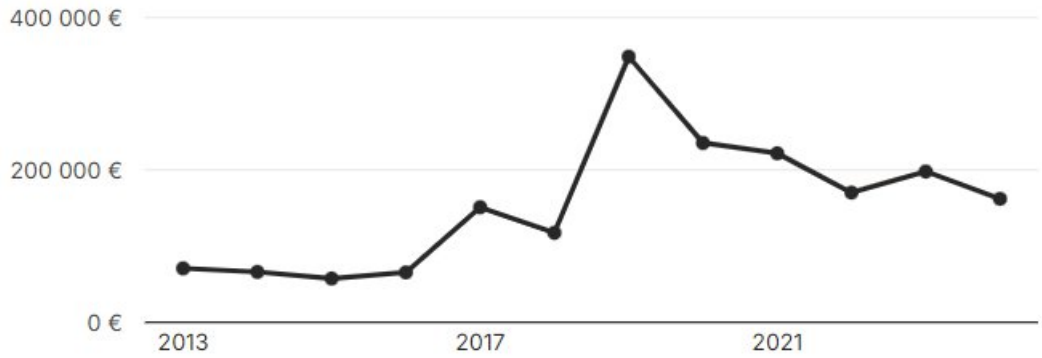

Obrázok: Vývoj výdavkov na všeobecné verejné služby v obci Obeckov
Zdroj: 1.9.2026, http://www.hospodarenieobci.sk/

Vzdelávanie	**102 876 €**	**32 %**	**46 %**
Predprimárne a primá...	102 876 €	100 %	53 %

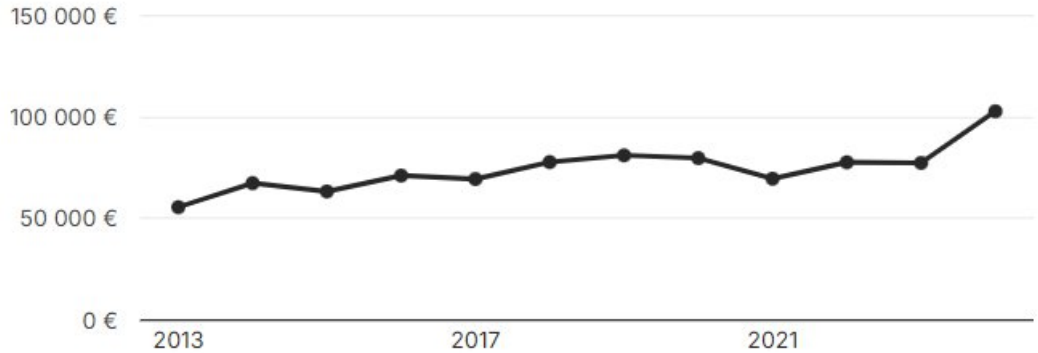

Obrázok: Vývoj výdavkov na vzdelávanie v obci Obeckov
Zdroj: 1.9.2026, http://www.hospodarenieobci.sk

Bývanie a občianska vyb.	**29 370 €**	**9 %**	**7 %**
Rozvoj bývania	27 105 €	92 %	18 %
Verejné osvetlenie	2 012 €	7 %	13 %
Rozvoj obcí	253 €	1 %	52 %

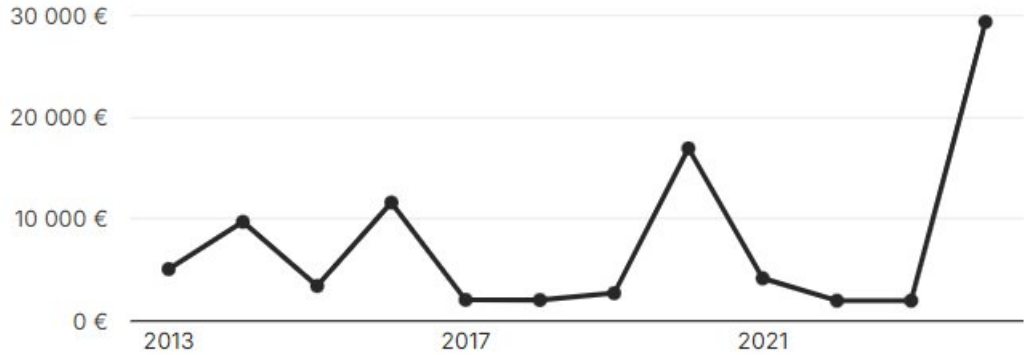

Obrázok: Vývoj výdavkov na bývanie v obci Obeckov
Zdroj: 1.9.2026, http://www.hospodarenieobci.sk/

Ochrana životného pro...	**26 777 €**	**8 %**	**6 %**
Nakladanie s odpadov...	17 548 €	66 %	34 %
Nakladanie s odpadmi	9 229 €	34 %	60 %

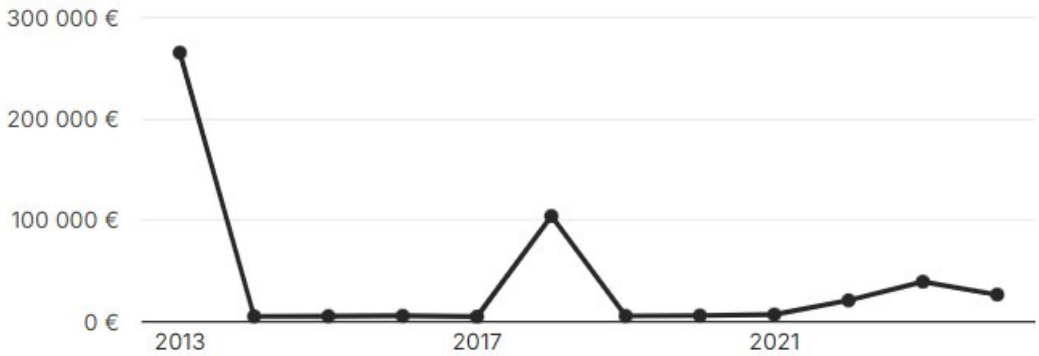

Obrázok: Vývoj výdavkov ochranu životného prostredia v obci Obeckov
Zdroj: 1.9.2026, http://www.hospodarenieobci.sk/

Rekreácia, kultúra a n...	**3 044 €**	**1 %**	**5 %**
Kultúrne služby	2 522 €	83 %	52 %
Vysielacie a vydav. služby	522 €	17 %	2 %

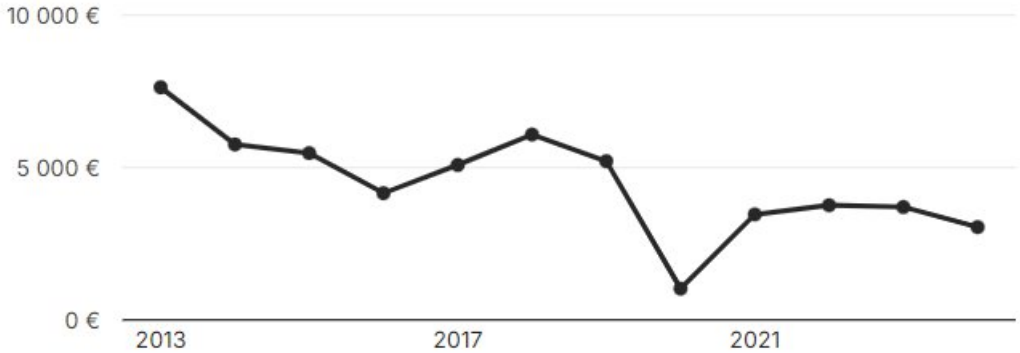

Obrázok: Vývoj výdavkov na rekreáciu, kultúru, ... v obci Obeckov
Zdroj: 1.9.2026, http://www.hospodarenieobci.sk/

Sociálne zabezpečenie	**270 €**	**0 %**	**4 %**
Rodina a deti	270 €	100 %	11 %

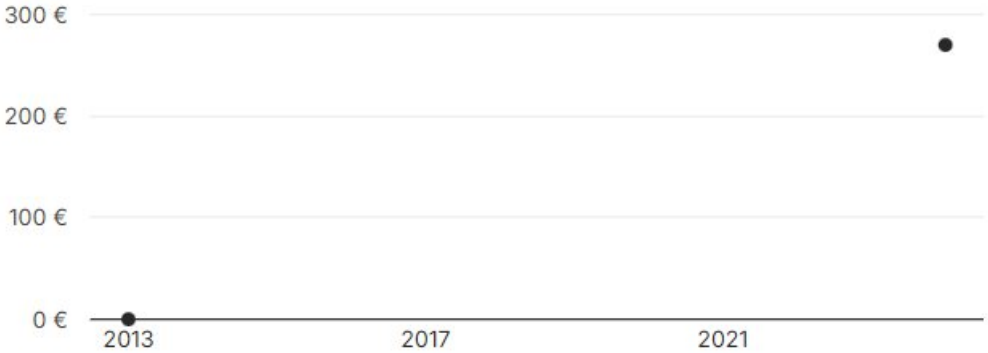

Obrázok: Vývoj výdavkov na sociálnu oblasť v obci Obeckov
Zdroj: 1.9.2026, http://www.hospodarenieobci.sk/

Ekonomická oblasť	**261 €**	**0 %**	**4 %**
Doprava	261 €	100 %	56 %

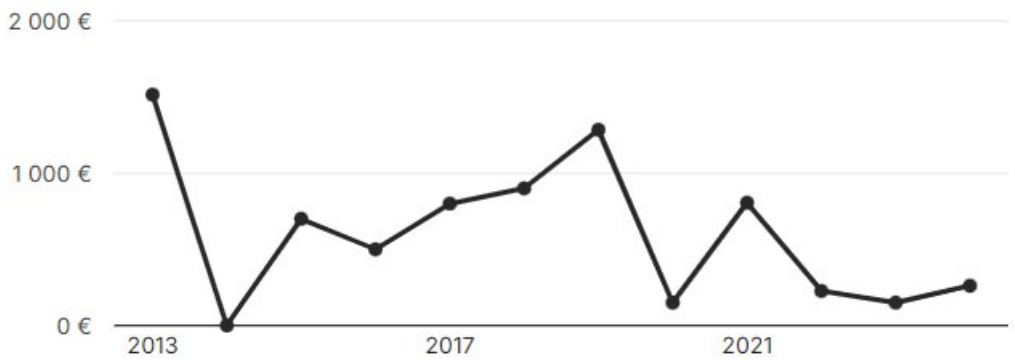

Obrázok: Vývoj výdavkov na ekonomickú oblasť v obci Obeckov
Zdroj: 1.9.2026, http://www.hospodarenieobci.sk/

Finančné zdravie obce Obeckov

Celkové skóre finančného zdravia obce Obeckov sa počíta ako vážený priemer zo skóre, ktoré dosiahla každá z jeho piatich zložiek - Celkový dlh, Dlhová služba, Bilancia bežného účtu, Záväzky po lehote splatnosti a Záväzky aspoň 60 dní po splatnosti. Tieto zložky majú váhu postupne 30 %, 10 %, 30 %, 15 % a 15 %. Obec Obeckov dosiahla skóre **4,7**.

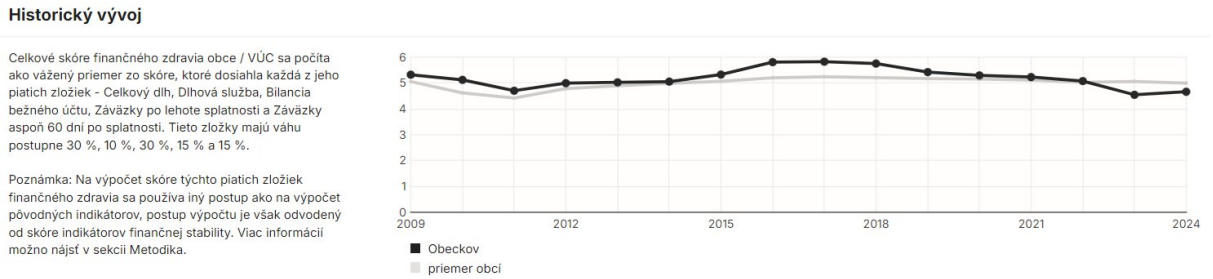

Obrázok Vývoj finančného zdravia obce Obeckov
Zdroj: 1.9.2026, http://www.hospodarenieobci.sk/

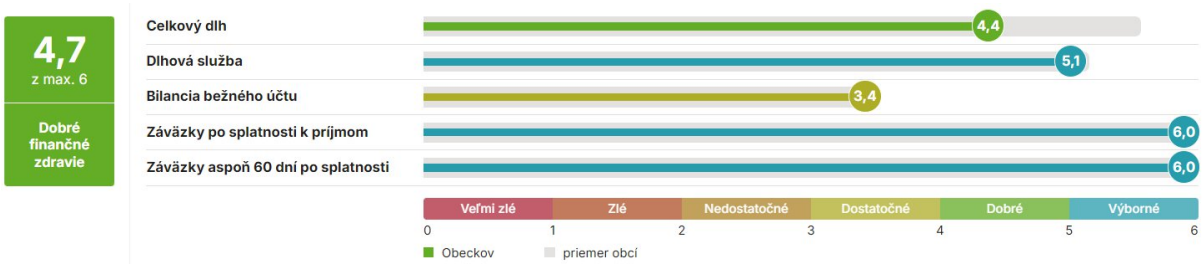

Obrázok Aktuálny stav finančného zdravia obce Obeckov
Zdroj: 1.9.2026, http://www.hospodarenieobci.sk/

2.19. SAMOSPRÁVA

Vzťah samospráva – občan si vyžaduje vypracovať projekt klientského prístupu riešiaci ako, vzťah zamestnancov úradu, tak aj poslancov ku občanom a návštevníkom obce.

Obec Obeckov je samostatný územný samosprávny a správny celok Slovenskej republiky, ktorý svoje samosprávne kompetencie vykonáva samostatne (zákon SNR č. 369/1990 Zb. o obecnom zriadení).

Manažment a správa obce

Súčasné zariadenia verejnej správy a administratívy reprezentuje obecný úrad. Obecný úrad je výkonným orgánom obecného zastupiteľstva a starostu obce Obeckov. Obecný úrad zabezpečuje organizačné a administratívne veci obecného zastupiteľstva a starostu obce, ako aj orgánov zriadených obecným zastupiteľstvom. Obecné zastupiteľstvo má 5 poslancov.

Nasledujúca tabuľka prezentuje príslušnosť obyvateľov k jednotlivým úradom špecializovanej štátnej správy.

Príslušnosť k obyvateľov k úradom ŠŠS	
Sídlo matričného úradu	Sklabiná
Sídlo pracoviska daňového úradu	V. Krtíš
Sídlo pracoviska Obvodného oddelenia policajného zboru	V. Krtíš
Sídlo Okresného súdu	V. Krtíš
Sídlo Okresného riaditeľstva Hasičského a záchranného zboru	V. Krtíš
Sídlo pracoviska okresného úradu	V. Krtíš
Sídlo Územnej vojenskej správy	Banská Bystrica
Sídlo územného Úradu práce, sociálnych vecí a rodiny	V. Krtíš
Sídlo Okresného úradu životného prostredia	V. Krtíš
ŠÚ SR	

2.20 BEZPEČNOSŤ

Prácu polície v obci Obeckov v súčasnej dobe zabezpečuje pre občanov OO PZ Veľký Krtíš, Banícka 20,
990 01 Veľký Krtíš. Táto činnosť je upravená nariadením ministra vnútra Slovenskej republiky, ktorým sa upravuje činnosť obvodných oddelení Policajného zboru. Pri uskutočňovaní svojho poslania plní obvodné oddelenie úlohy najmä na úseku: ochrany verejného poriadku, boja proti trestnej činnosti odhaľovania a objasňovania priestupkov, odhaľovania a objasňovania trestných činov, stálej služby s cieľom zabezpečiť akcieschopnosť a potrebný kontakt s verejnosťou, obchôdzkovej služby s cieľom zabezpečiť plnenie základných úloh policajného zboru. Oznamuje sa: narušenie verejného poriadku, spáchanie priestupku na nich alebo ich majetku, skutočnosti nasvedčujúce tomu, že bol spáchaný trestný čin na nich alebo na ich majetku, nezvestnosť osoby, krádež dokladov a evidenčných čísel motorových vozidiel, rušenie občianskeho spolužitia. Do pôsobnosti oddelenia spadajú nasledujúce samosprávy: Veľký Krtíš mesto, Malý Krtíš, Modrý Kameň, Sucháň, Dačov Lom, Dolné Strháre, Horné Strháre, Dolné Plachtince, Horné Plachtince, Stredné Plachtince, Príbeľce, **Obeckov**, Sklabina, Nová Ves, Malé Straciny, Veľké Straciny, Želovce, Záhorce, Kiarov, Vŕbovka, Kováčovce, Olováry, Zambor.

V obci nie je zriadená aj obecná polícia. Obecná polícia je poriadkový útvar pôsobiaci pri zabezpečovaní obecných vecí verejného poriadku, ochrany životného prostredia a plnení úloh vyplývajúcich zo všeobecne záväzných nariadení obce, z uznesení obecného zastupiteľstva a z rozhodnutí starostu obce. Obecnú políciu zriaďuje a zrušuje obec všeobecne záväzným nariadením. Náčelníka (veliteľa) obecnej polície na návrh starostu vymenúva a odvoláva obecné zastupiteľstvo. Úlohy obecnej polície plní v obciach, ktoré sú mestami mestská polícia. Činnosť obecnej polície upravuje Zákon Slovenskej národnej rady č. 564/1991 Zb. v znení neskorších predpisov. Medzi hlavné úlohy obecnej polície patrí: zabezpečovať verejný poriadok v obci Obeckov, chrániť majetok obce a občanov pred poškodením, zničením alebo zneužitím, dbať na ochranu životného prostredia v obci, dbať na dodržiavanie poriadku, čistoty a hygieny v uliciach a na iných verejných priestranstvách alebo verejne dostupných miestach, vykonávať všeobecne záväzné nariadenia obce, uznesenia obecného zastupiteľstva a rozhodnutia starostu, ukladať a vyberať v blokovom konaní pokuty za priestupky ustanovené osobitným predpisom a tiež za priestupky proti bezpečnosti a plynulosti cestnej premávky spáchané neuposlúchnutím zákazu, ktorý vyplýva z miestnej úpravy cestnej premávky, oznamovať príslušným orgánom porušenie právnych predpisov, ktoré zistí pri plnení svojich úloh a ktorých riešenie nepatrí do pôsobnosti obce.

Obec v blízkej budúcnosti neplánuje zriadiť obecnú políciu.

2.21. IDENTIFIKÁCIA HLAVNÝCH VONKAJŠÍCH FAKTOROV ROZVOJA ÚZEMIA A ANALÝZA VPLYVU VONKAJŠIEHO PROSTREDIA NA VÝVOJ SITUÁCIE V ÚZEMÍ

Obec Obeckov je súčasťou Vyššieho územného celku Banská Bystrica. Táto časť identifikuje hlavné faktory vonkajšieho prostredia, ktoré priamo alebo nepriamo ovplyvňujú vývoj samotnej obce. Banskobystrický kraj je ostatný vidiecky, pomaly rastúci, viac stagnujúci, s dlhodobo nadpriemernou mierou nezamestnanosti, nízkym stupňom pripravenosti na inovácie, priemerne atraktívny a nízko konkurencieschopný región SR mimo centra rozvojových aktivít EÚ a s možnosťou cezhraničnej spolupráce s Maďarskou republikou. Podľa stupňa urbanizácie sa radí do skupiny ostatný vidiecky región (53,5 % mestského obyvateľstva). Aj v tomto kraji sa výrazne prejavuje proces starnutia

obyvateľstva a podiel detskej zložky mierne klesá, pomaly narastá podiel obyvateľstva v poproduktívnom veku. Najviac zamestnaných v kraji je v priemysle (okolo 31 %) a vo verejnej správe a v školstve (spolu takmer 27 %). Nezamestnanosť v tomto kraji je vysoko nad priemerom SR i EÚ 27. V prípade BBK bude nevyhnutné vytvárať pracovné príležitosti najmä pre ekonomicky aktívne obyvateľstvo, ktoré dochádza za prácou do iných regiónov (približne 10 000). Prioritou je riešenie dlhodobej nezamestnanosti a zamestnanosti rómskej populácie. Pre udržateľnosť investícií a maximalizáciu prínosu investície pre regionálnu ekonomiku je rozhodujúcim faktorom existencia vhodných ekonomických štruktúr schopných naplniť požiadavky investorov v oblasti dodávok pre produkciu. V investičnej (prípravnej) aj operačnej (výrobnej) fáze realizácie investícií z hľadiska počtu dominuje zapojenie domácich dodávateľov. Prevažne ide o podniky lokalizované mimo daného okresu. Z hľadiska objemu dodávok v investičnej fáze síce podniky väčšinu svojich dodávok získavajú od dodávateľov zo Slovenska, ale vo fáze výroby už väčšina dodávok prichádza zo zahraničia. Napriek významnému podielu investícií do vedomostne menej náročných odvetví a z časti obmedzenému vplyvu multiplikačných efektov, regionálna ekonomika môže reálne profitovať z transferu technológií, zvýšenej zamestnanosti a rozvoja kvalifikácie pracovnej sily. Priemysel je v regióne rozložený nerovnomerne. Dosahuje vysokú koncentráciu na severe kraja, kde sídlia najproduktívnejšie odvetvia ekonomiky - hutnícky, strojársky, automobilový, drevársky, farmaceutický a polygrafický priemysel. V južnej časti majú základňu potravinársky priemysel a ostatné odvetvia komplementárne k poľnohospodárstvu. Celkom možno očakávať, že BBK má šancu si len vďaka novým PZI udržať pozíciu pomerne hospodársky a sociálne stabilného regiónu. Bude sa však len veľmi pomaly približovať k úrovni priemeru EÚ 27. V priemyselnej výrobe bude naďalej dominovať doterajší priemysel, významnejšie postavenie by mohol získať turizmus. BBK má silný inovačný potenciál len v dvoch mestách – Banská Bystrica a Veľký Krtíš. Pomaly sa zvyšuje výkonnosť v oblasti turizmu. Vidiecke oblasti sú na ceste k transformácii, pomáhajú im nástroje na vyrovnávanie regionálnych rozdielov – predovšetkým diverzifikácia hospodárskej činnosti. Identita/špecifickosť sídiel a subregiónov je zachovaná a dobre využívaná v prospech kvalitných miestnych produktov napr. lazy. Prírodné zdroje BBK sú bohaté a rôznorodé. Veľký význam majú lesy, zdroje minerálnych a termálnych vôd využívaných najmä v kúpeľníctve a potravinárstve. Kraj disponuje veľkým podielom chránených území.

Charakteristika špecifických stránok regiónu
V porovnaní s regiónmi vyspelých krajín EÚ a regiónmi SR možno konštatovať, že BBK využíva iba čiastočne svoj rozvojový potenciál. Najvýraznejšie rezervy sa nachádzajú v nedostatočnej úrovni využívania inovačného potenciálu najmä v pôdohospodárstve, nízkom príleve PZI a podpore domácich investorov a využívaní vysokovzdelanej pracovnej sily, vytváraním pracovných miest v sektore služieb. Dôsledkom toho je jeho slabá konkurencieschopnosť poľnohospodárstva a celkové ohrozenie konkurencieschopnosti regiónu založenej hlavne na energeticky náročnej výrobe. V porovnaní so svetovými trendmi a s vývojom v okolitých krajinách je úroveň informatizácie BBK nízka a pre budúci rozvoj nedostatočná.

Konkurenčná výhoda
Konkurenčná výhoda BBK je tvorená najmä jeho prírodným a kultúrnohistorickým bohatstvom, atraktívnou vidieckou krajinou vrátane potenciálu pre rozvoj poľnohospodárstva a lesného hospodárstva, obnoviteľných zdrojov energie a agroturistiky.

Strategické ciele:
1. doprava a zvyšovanie dostupnosti a atraktivity územia (integrovaná doprava),
2. rozvoj ľudských zdrojov a zvyšovanie kvality života obyvateľov prostredníctvom informatizácie verejnej správy a podporou projektov v oblasti e-služieb,
3. poľnohospodárstvo, lesníctvo a rozvoj vidieka,
4. inovácie a rast konkurencieschopnosti priemyslu v rozhodujúcich sektoroch a pri využívaní obnoviteľných zdrojov energie.

Očakávané dopady:
- zvýšenie využitia domácich regionálnych zdrojov,
- zvýšenie zamestnanosti najmä vo vidieckych oblastiach a v oblasti nových technológií,
- zvýšenie dostupnosti a atraktivity regiónu nielen z pohľadu domácich a zahraničných investorov, MSP, ale aj miestneho obyvateľstva a zvýšenie podielu ekologickej (integrovanej) dopravy,
- zvýšenie výkonnosti najmä v oblasti turizmu, poľnohospodárstva a lesného hospodárstva, drevospracujúceho priemyslu.

2.22. EX-POST HODNOTENIE PREDCHÁDZAJÚCEHO PHSR

Obec v predchádzajúcom období realizovala niekoľko väčších a menších projektov zameraných hlavne na rekonštrukcie a výstavbu (materská škola, kanalizačná sieť, bytová výstavba, miestne komunikácie, ...).

rok 2015

rok 2016

rok 2017

rok 2018

rok 2019

rok 2020

rok 2021

rok 2022

rok 2024

rok 2025

3 SWOT ANALÝZY

Nasledujúca SWOT analýzy sa zameriavajú na silné, slabé stránky, príležitosti a riziká prioritných rozvojových oblastí. Na ich základe budú formulované hlavné rozvojové ciele.

Analýza SWOT
Sledovať a vyhodnocovať vývojové trendy v regióne v neustále sa meniacom vonkajšom prostredí, identifikovať trend sociálno-ekonomického rozvoja, alebo smer vývoja ako príležitosť alebo hrozbu, je v súčasnosti pre obec Obeckov nevyhnutnosť. To, čo sa na prvý pohľad zdá ako príležitosť, ňou vo vzťahu k zdrojom obce, kultúre, ľudským zdrojom, životnému prostrediu a hospodárstvu, uplatňovanej stratégii vôbec nemusí byť.

Nástrojom pre celkovú analýzu vonkajších a vnútorných činiteľov je SWOT analýza. Predstavuje kombináciu dvoch analýz, S - W a O - T. Účelom SWOT analýzy je posúdenie vnútorných predpokladov podniku k uskutočneniu určitého rozvojového zámeru a podrobenie rozboru i vonkajších príležitostí a obmedzení určované potrebami obyvateľov a subjektov v rámci obce. Na jej základe môže obec prikročiť k formulácii špecifických cieľov.

Schéma SWOT analýzy:

	S - silné stránky 1. 2. … 10	***W*** - slabé stránky 1. 2. … 10.
O - príležitosti 1. 2. … 10.	1. 2. … 10. Stratégia ***SO***	1. 2. … 10. Stratégia ***WO***
T - hrozby 1. 2. … 10.	1. 2. … 10. Stratégia ***ST***	1. 2. … 10. Stratégia ***WT***

SO – využiť silné stránky na získanie konkurenčnej výhody
WO – prekonať slabiny využitím príležitostí

SW – využiť silné stránky na čelenie hrozbám
WT – minimalizovať náklady a čeliť hrozbám

Analýza príležitostí a rizík - O-T
O – T analýza umožňuje rozlíšiť atraktívne príležitosti v obci, ktorá skrýva potenciál územia a ktoré môžu obci priniesť výhody pri dosahovaní vyváženého rastu. Súčasne tiež nabáda k zamysleniu nad problémami, s ktorými bude obec riešiť v rámci Integrovanej stratégie.

Znamená to teda, že obec musí sledovať významné sily makroprostredia (demografické, ekonomické, technologické, politické, legislatívne, sociálne a kultúrne) a tiež tých účastníkov mikroprostredia, ktorí ovplyvňujú jej schopnosť dosiahnuť v regióne prospech (neziskové organizácie, orgány miestnych samospráv, podnikateľské subjekty, miestni aktéri a verejnosť).

Príležitosti sú posudzované z hľadiska ich atraktívnosti a pravdepodobnosti úspechu. Pravdepodobnosť, že obec dosiahne úspech pri ekonomickom raste, nezávisí len od jej konkurenčnej sily, oproti konkurenčným regiónom, ale aj od toho či je táto sila v porovnaní s konkurenciou väčšia.

V rámci analýzy SWOT sa obec koncentruje na identifikáciu potenciálnych príležitostí – existencia stabilného hospodárskeho prostredia, kvalitné životné prostredie, prírodný potenciál, historicko-kultúrne hodnoty, rozvinutá sieť inštitúcií verejných služieb, objekty cestovného ruchu..

Kvadrant 1 pozostáva z príležitosti ponúkajúcich najvyšší úžitok pre obec, preto by sa mal manažment obce sústrediť na tieto aktivity. Naopak, príležitosti v kvadrante 4 sú buď príliš malé, alebo ich obec nebude vedieť dostatočne využiť. Príležitosti v kvadrante 2 a 3 sú zaujímavé len v prípade, že existuje možnosť zvýšenia ich atraktívnosti alebo pravdepodobnosti úspechu.

Matica príležitostí

		Pravdepodobnosť úspechu	
		vysoká	nízka
Atraktívnosť	vysoká	1	2
	nízka	3	4

Matica rizík

		Pravdepodobnosť nastatia	
		vysoká	nízka
Vážnosť	vysoká	1	2
	nízka	3	4

Riziká sú klasifikované z hľadiska ich vážnosti a pravdepodobnosti výskytu. Pri analýze okolia z hľadiska možných hrozieb je potrebné zamerať sa na potenciálne hrozby. Riziká z 1. kvadrantu môžu obec vážne zraniť, preto treba pripraviť plán strategických aktivít, keďže pravdepodobnosť ohrozenia je vysoká. Riziká v 2. a 3. kvadrante treba podrobiť dôkladnému skúmaniu v prípade, ak sa stávajú kritickými, netreba však zostavenie plánu eventuálnych alternatív. Riziká v 4. kvadrante sú malé a väčšinou ich možno ignorovať. Spojením hlavných príležitostí a rizík, ktoré ovplyvňujú rozvoj obce, sa stratégovia snažia zistiť mieru celkovej atraktívnosti trhu. Existujú štyri možnosti:

- *Ideálny rozvoj,* ktorý sa vyznačuje mnohými príležitosťami, ale iba niekoľkými (ak vôbec nejakými) rizikami.
- *Špekulatívny rozvoj,* vyznačujúce sa vysokými príležitosťami i vysokými rizikami.
- *Zrelý rozvoj,* vyznačuje sa nízkymi príležitosťami i nízkymi rizikami.
- *Problémový rozvoj,* má nízke príležitosti, ale vysoké riziká.

Externé prostredie vytvára nielen príležitosti, ale prezentuje aj sériu rizík. Riziko je výzva, poukazuje na nevýhodný trend vývoja vo vonkajšom prostredí, ktorý v prípade pasívnej reakcie zo strany podniku ohrozí jeho trhovú pozíciu.

Analýza silných a slabých stránok – S-W analýza
Hodnotenie vplyvu vonkajších činiteľov, vykonávané so zámerom stanoviť ciele obce, musí byť doplnené rozborom vnútorných činiteľov. Viaceré regióny dnes aj poznajú príležitosti, ktoré im potenciál ponúka, avšak chýba im schopnosť ich využiť. Na základe analýzy silných a slabých stránok vie obec stanoviť, čo je z hľadiska súčasnej a očakávanej situácie rozumné konať. Za dôležité znaky konkurenčnej sily obce sa považuje – kvalitné ľudské zdroje, rozvinuté podnikateľské prostredie, dobrý prírodný potenciál, výhodný poloha a dopravná dostupnosť, a iné.. Za dôležité znaky konkurenčnej slabosti sa považuje – strácanie pozície voči konkurenčným regiónom, nedostatok finančných zdrojov na rozvoj, klesajúca demografická krivka, vysoká nezamestnanosť, zlý technický stav základnej infraštruktúry ai. Pri hodnotení silných a slabých stránok je potrebné každý faktor odstupňovať podľa dôležitosti (rozhodujúca silná stránka, marginálna silná stránka, neutrály faktor, rozhodujúca slabá

stránka, marginálna slabá stránka) a podľa intenzity jeho vplyvu - výkonu (vysoký, stredný, nízky). Výsledok spojenia stupňa výkonu a dôležitosti predstavuje štyri možné alternatívy:

Matica výkonu a dôležitosti

		Výkon	
		vysoký	nízky
Dôležitosť	vysoká	**1 Sústrediť snahu**	**2 Udržať snahu**
	nízka	**3 Nízka priorita**	**4 Možné nadmerné investovanie**

Kvadrant 1 pozostáva z oblastí, ktoré sú dôležité, ale v ktorých obec momentálne vykazuje slabý výkon, preto sa musí sústrediť na posilnenie týchto oblastí. *Kvadrant 2* pozostáva z oblastí, v ktorých je síce město úspešné, ale do budúcnosti si musí túto úspešnosť udržať. *Kvadrant 3* tvoria oblasti, ktoré nie sú dôležité, zdokonalenia v tomto kvadrante majú nízku prioritu. V *kvadrante 4* nie sú dôležité oblasti, pričom rozvoj a snaha sú zbytočne silné. Na základe tejto analýzy je zrejmé, že silné stránky sa nemusia vždy pretransformovať do konkurenčnej výhody obce. Dôvodov, prečo je to tak, je niekoľko, pričom najčastejšími obyvateľmi vnímaná nízka dôležitosť poskytovaných služieb a bodov rozvoja. Identifikácia silných miest obce je možná len na základe porovnania s ich hlavnými konkurentmi v regióne. Ani sústredenie sa na prekonanie všetkých slabých stránok nemusí priniesť očakávaný efekt, pretože náklady potrebné na ich transformovanie do silnej stránky sa nemusia vrátiť. Pozornosť treba venovať príležitostiam, v ktorých má obec najviac silných stránok, alebo oblastiam, v ktorých sa vzhľadom na veľkú príležitosť a potenciálnu návratnosť investícii ukazuje efektívne vytvorenie nových silných stránok. Príklady z praxe uvádzajú, že i málo rozvinutý región má popri slabých miestach aj silné miesta, ktoré pokiaľ dokáže správne identifikovať a využiť, vytvárajú predpoklady pre trvalý a vyrovnaný sociálno-ekonomický rozvoj. Nasledujúce grafy prezentujú pohľad obyvateľov a poslancov na silné a slabé stránky obce Obeckov a kvalitu života v obci.

3.1 HOSPODÁRSTVO A VEDECKO-TECHNICKÝ ROZVOJ

Silné stránky	**Slabé stránky**
- poľnohospodárska pôda zaberajúca cca. 81,6 % katastra obce, - počet obyvateľov – fyzických osôb podnikateľov – 25 v roku 2025, - rozsiahly areál poľnohospodárskeho družstva, - existencia plôch pre rozšírenie maloobchodných predajní, - relatívne vysoký podiel obyvateľov s úplným stredným vzdelaním, - existencia 2 maloobchodných predajní, - rozvinuté vinohradníctvo, - okolo centra sústredená základná občianska vybavenosť, - rýchla dostupnosť okresného mesta V. Krtíš, - blízky hraničný prechod do Maďarskej republiky, - rozvinutá rastlinná a živočíšna výroba,	- nedostatočne nerozvinutý pracovný trh v obci a v celej lokalite V. Krtíš, - hospodárska základňa obce (mimo poľnohospodárstvo) pomerne málo rozvinutá, - nedostatok výrobných zariadení v obci má vplyv na ponuku pracovných príležitosti, - malá ponuka služieb pre obyvateľov, - nízke možnosti zamestnania v obci, - nízke priemerné mzdy v regióne, - útlm stavebnej výroby, - stagnácia podnikateľskej sféry, nerozvíjajúce sa MaSP, - nezáujem mladých ľudí o podnikanie, - nevyhovujúca štruktúra a kvalita služieb pre obyvateľov a návštevníkov obce, - vysoká miera nezamestnanosti žien, mladých a obyvateľov po 50 roku života, - nízke priemerné mzdy v poľnohospodárstve,
Príležitosti	**Ohrozenia**

- podpora malých podnikateľov v oblasti služieb, - využitie polohového potenciálu obce Obeckov s výhodnou polohou vo vzťahu dostupnosť okresného mesta V. Krtíš, - orientovanie sa na služby bez negatívnych účinkov na životné prostredie, využívanie jestvujúcich plôch a areálov formou intenzifikácie ich územia a efektívnym využitím jestvujúceho objektového fondu, - preferovanie a profilovanie hospodárskej základne pre rozvoj malého a stredného podnikania s orientáciou na rozvoj tradičných foriem výroby, - skvalitnenie prostredia obslužných a prevádzkových areálov (prípadné nové prevádzky) - vytváranie podmienok pre šport, turistiku a oddych, rozvoj infraštruktúry a podmienok pre ďalšie bývanie, - možnosť získania finančných prostriedkov z fondov EU, - rozvoj environmentálne vhodných technológií, - vytvorenie nových pracovných miest najmä v malom podnikaní a službách,	- zvýšená regionálna konkurencia a recesia v oblasti profilových odvetví vhodných pre Obeckov (poľnohospodárstvo, výroba), - tlak na intenzívny hospodársky rozvoj a zhodnocovanie investičného potenciálu (nezastavané lokality, prírodné prostredie), - pomalá a nákladná výstavba, modernizácia a rekonštrukcia technickej infraštruktúry, - administratívne opatrenia obmedzujúce plnohodnotný rozvoj cestovného ruchu, - veľká administratívna náročnosť pre získanie financií zo štátnych dotácií a z fondov EU, - nedostatok investičného kapitálu, - neochota investorov o regiónu,

Schéma SWOT analýzy:

	S silné stránky	**W slabé stránky**
O príležitosti	Stratégia ***SO*** 11	Stratégia ***WO*** 9
T hrozby	Stratégia ***ST*** 7	Stratégia ***WT***

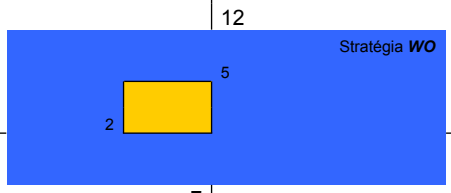

V oblasti hospodárstva dochádza k prevahe silných stránok. Je nevyhnutné zabezpečiť využitie silných stránok na elimináciu slabých stránok. Riešenie môže byť využitím potenciálu existujúcej infraštruktúry a plôch pre možný rozvoj priemyselných zón.

3. 2. DOPRAVA A KOMUNIKÁCIE

Silné stránky	**Slabé stránky**
- prechádzajúca cesta III. triedy s napojením na cestu I/75, - rýchle napojenie na okresné mesto Veľký Krtíš, - do obce premáva dostatok liniek v pracovných dňoch v smere do V. Krtíša, - dostatočne vybudovaná cestná sieť v zastavanom území obce, - dostatočné pokrytie zastávkami SAD, - vybudovaná sieť poľných ciest,	- nedostupná železničná doprava, - zlá dostupnosť krajského mesta B. Bystrica, - absencia prechodov pre chodcov na frekventovaných miestach (OcÚ) - nedostatočné pokrytie chodníkmi pre peších v úseku hlavnej cesty, - nedostatočná zimná údržba, - zlý technický stav ciest III. triedy, - nevyhovujúci stav poľných ciest, - nevyhovujúce povrchy MK, osvetlenie, informatika, - nedostatok finančných prostriedkov na údržbu technickej infraštruktúry, - cyklistické cestičky v obci nie sú vybudované,
Príležitosti	**Ohrozenia**
- revitalizácia verejných komunikačných priestorov, - vybudovanie chodníkov pozdĺž miestnych komunikácií a štátnych ciest III. triedy, - možnosť získania finančných prostriedkov z fondov EÚ, - využitie významnej geografickej polohy územia z hľadiska prechádzajúcich dopravných koridorov, - vybudovanie spevnených komunikácií na základe pozemkových úprav,	- malá miera podpory miest a obcí zo strany štátu, - zhoršujúci sa stav obecných stavieb a komunikácií, - nevýhodné podmienky čerpania prostriedkov z EÚ fondov, - nevýhodné podmienky čerpania úverových zdrojov z komerčných bánk, - zvyšujúce sa náklady na údržbu a opravy cestnej infraštruktúry, - oneskorená výstavba a modernizácia cestnej siete,

	- zhoršenie dopravnej obsluhy, - spomalenie hospodárskeho rastu, - trvalý presun cestujúcich z verejnej osobnej dopravy na individuálnu dopravu,

Schéma SWOT analýzy:

	S silné stránky	W slabé stránky
O príležitosti	Stratégia ***SO*** 6	10 Stratégia ***WO*** 5
T hrozby	Stratégia ***ST*** 9	Stratégia ***WT***

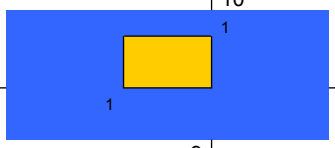

V oblasti technickej infraštruktúry výrazne prevládajú slabé stránky nad silnými. Odporúča sa využiť stratégia SO - kde musí obec prekonať slabiny využitím príležitostí, hlavne možnosťou využitia čerpania nenávratných finančných prostriedkov národných ako aj nadnárodných.

3.3 TECHNICKÁ INFRAŠTRUKTÚRA

Silné stránky	**Slabé stránky**
- vybudovaná sieť miestneho rozhlasu, - 1200 m rozostavanej splaškovej kanalizačnej siete, - dobré zásobovanie obyvateľov obce pitnou vodou, - existencia dvoch vodojemu o objeme 250m3, - existencia domu smútku, - dobré prepojenie obecnej komunikácie na hlavnú cestnú sieť, - prítomnosť hlavných distribučných plynovodov, - existencia verejného osvetlenia, - obec Obeckov je napojená na el. energiu zo vzdušných VN linky, - možnosť dostavby plôch IBV, - vybudovaný cintorín s dostatočnou kapacitou, - vybudovaná rozvodná sieť plynu,	- zlý technický stav budovy domu smútku, - zlý technický stav elektrickej rozvodnej siete – vzdušné vedenie, - negatívny stav nehnuteľného majetku obce, - nedostatok finančných prostriedkov na údržbu technickej infraštruktúry, - nevyhovujúci technický stav miestneho rozhlasu, - vysoká energetická náročnosť verejného osvetlenia, - v obci nie sú toho času žiadne energetické výrobné zariadenia na báze obnoviteľných zdrojov energie, - zastaralosť a opotrebovanosť infraštruktúry, - prevaha nadzemných vedení nad podzemnými- obmedzenia ochranných pásiem,
Príležitosti	**Ohrozenia**
- rekonštrukcia verejného osvetlenia, zníženie energetickej náročnosti a jeho rozšírenie na neosvetlené časti obce, - kompletná rekonštrukcie vzdušnej elektrickej rozvodnej siete, - možnosť získania finančných prostriedkov z fondov EÚ, - rozvoj ďalších telekomunikačných a dátových služieb v konkurenčnom prostredí,	- malá miera podpory miest a obcí zo strany štátu, - zhoršujúci sa stav obecných stavieb a komunikácií, - nevýhodné podmienky čerpania prostriedkov z EÚ fondov, - nevýhodné podmienky čerpania úverových zdrojov z komerčných bánk, - stavebné a legislatívne prekážky a nevysporiadanosť pozemkov v intraviláne,

Schéma SWOT analýzy:

	S silné stránky	W slabé stránky
O príležitosti	Stratégia ***SO*** 13	9 Stratégia ***WO*** 4
T hrozby	Stratégia ***ST***	5 Stratégia ***WT***

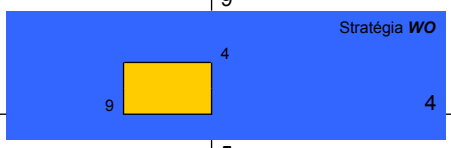

V oblasti technickej infraštruktúry výrazne prevládajú slabé stránky nad silnými. Odporúča sa využiť stratégia SO – kde musí obec prekonať slabiny využitím príležitostí, hlavne možnosťou využitia čerpania nenávratných finančných prostriedkov národných ako aj nadnárodných.

3.4 ODPADOVÉ HOSPODÁRSTVO

Silné stránky	**Slabé stránky**
- kvalitná legislatíva pre nakladanie s KO a DSO, - zabezpečený odvoz TKO, - v obci je vybudovaný systém separovaného zberu odpadu základných druhov, - 1200 m rozostavanej splaškovej kanalizačnej siete,	- nedobudovaná splašková kanalizačná sieť, - absencia ČOV, - nedoriešená likvidácia a využitie rastlinného odpadu, - nedostatok odpadových nádob na zmiešaný komunálny odpad a separovaný zber, - nízka miera vynútiteľnosti práva v oblasti ŽP, - obci sa nenachádza kompostáreň na biologicky rozložiteľných odpadov, - potrebné doriešenie technicko-organizačné zabezpečenie zberu biologicky rozložiteľných odpadov z domácnosti,
Príležitosti	**Ohrozenia**
- výstavba kanalizačnej siete s ČOV, - výstavba obecného kompostoviska, - obstaranie potrebných mechanizmov, - zabezpečiť efektívny separovaný zber v celej obci, - možnosti materiálového, resp. energetického využitia odpadov pri rešpektovaní duálnych vlastností odpadov, - dôsledné plnenie kvalitne stanovených cieľov v oblasti odpadového hospodárstva, - odstránenie zdrojov znečistenia povrchových a podzemných vôd, - zvýšiť právne vedomie obyvateľstva vo sfére životného prostredia, - rozvoj ekologického poľnohospodárstva a ekologizácia priemyselnej výroby, - možnosti získania finančných prostriedkov z fondov EU, - dodržiavanie noriem EÚ v oblasti produkcie znečisťujúcich látok v priemysle,	- ohrozená kvalita povrchových vôd Plachtinského potoka, - zhoršenie zdravotného stavu obyvateľstva, - znečistenie ovzdušia veľkými zdrojmi znečistenia alokovaných v meste V. Krtíš, - dopady na zdravotný stav obyvateľov, - zníženie biodiverzity v oblasti, - nárast množstva vyvážaných odpadov, pretrvávajúce vykurovanie hlavne tuhými palivami, - nárast množstva vyvážaných odpadov, - nízka disciplína pri nakladaní s odpadmi,

Schéma SWOT analýzy:

	S silné stránky	**W slabé stránky**
O príležitosti	Stratégia ***SO*** 4	Stratégia ***WO*** 7
T hrozby	Stratégia ***ST*** 1	Stratégia ***WT*** 8

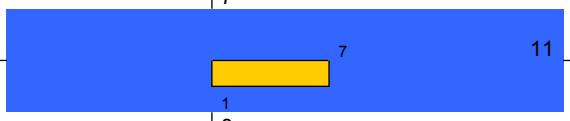

V prípade životného prostredia prevládajú slabé stránky nad silnými. Je to dôsledok nedobudovaného systému na likvidáciu a čistenie odpadových vôd. Odporúča sa využitie stratégie WT – čeliť hrozbám využitím silných stránok a príležitostí.

3.5 ŽIVOTNÉ PROSTREDIE

Silné stránky	**Slabé stránky**
- kvalitná legislatíva pre nakladanie s KO a DSO, - zabezpečený odvoz TKO, - relatívne stabilný objem produkovaného odpadu, - prechádzajúci vodný tok – hydrokoridor – Plachtinský potok,	- nevyhovujúci technický stav tepelného hospodárstva, - potreba čistenia koryta Plachtinského potoka, - nevybudované protipovodňové opatrenia, - čistotu ovzdušia nepriaznivo ovplyvňuje dosah produkcie exhalátov z výroby v okresnom meste V.

- priemyselná výroba v obci nie je zastúpená, - vybudované prícestné jarky na odvod dažďovej vody, - kompletná plynofikácia obce,	Krtíš, - malé zdroje znečistenia ovzdušia - bodové zdroje z lokálnych kúrenísk, - nepriaznivé podmienky pre rozptyl exhalátov, - náchylnosť na vodnú eróziu v celom rozsahu veľkoplošne obrábanej pôdy, - prejazd poľnohospodárskych strojov po miestnych komunikáciách, - spaľovanie rastlinného odpadu na vlastných pozemkoch obyvateľov, - plytké brehy tunajších vodných tokov, - nedostatok zelene pozdĺž korýt vodných tokov, - potrebné čistenie a spevnenie dna a brehov Plachtinského potoka, - zdrojom negatívnych účinkov dopravy na životné prostredie územia obce je zdrojová a cieľová vnútro obecná doprava,
Príležitosti	**Ohrozenia**
- rozvoj ekologického poľnohospodárstva a ekologizácia priemyselnej výroby, - možnosti získania finančných prostriedkov z fondov EU, - dodržiavanie noriem EÚ v oblasti produkcie znečisťujúcich látok v priemysle, - regulácia korýt miestnych potokov a revitalizácia ich okolia, - odstránenie zdrojov znečistenia povrchových a podzemných vôd ohrozujúcich zdroje vody,	- zhoršujúci sa stav životného prostredia v dôsledku nadmernej hospodárskej činnosti v regióne Ipeľskej kotliny, - ohrozená kvalita podzemných a povrchových vôd, - zhoršenie zdravotného stavu obyvateľstva, - znečistenie ovzdušia veľkými zdrojmi znečistenia, - dopady na zdravotný stav obyvateľov, - zníženie biodiverzity, - hrozba zníženia kvality životného prostredia v dôsledku výstavby z hľadiska kvantity a kvality - tlak na životné prostredie a pôvodnú krajinu, urbanizácia krajiny, - radikalizácia zmien v životnom prostredí na miestnej a globálnej úrovni (povodne, veterné smršte, otepľovanie, klimatické zmeny,

Schéma SWOT analýzy:

	S silné stránky	W slabé stránky
O príležitosti	Stratégia ***SO*** 7	13 Stratégia ***WO*** 4 2 5
T hrozby	Stratégia ***ST***	9 Stratégia ***WT***

V prípade životného prostredia prevládajú slabé stránky nad silnými. Je to dôsledok nedobudovaného systému na likvidáciu a čistenie odpadových vôd a existenciou záťažových prevádzok v Banskobystrickom kraji. Odporúča sa využitie stratégie SO – prekonať slabiny využitím príležitostí a minimalizovať náklady súvisiace so slabými stránkami.

3.6 SOCIÁLNA OBLASŤ A ZDRAVOTNÍCTVO

Silné stránky	**Slabé stránky**
- stavebno-technický stav bytového fondu je prevažne dobrý a vyhovujúci, - funkcia osobitného príjemcu sociálnych dávok, - pomoc v krízových situáciách (živelná pohroma, rodinná tragédia....),	- absencia základnej zdravotníckej služby, - absencia denného stacionára, - absencia domova sociálnych služieb, - v súčasnosti stagnujúca bytová výstavba, - obec nemá k dispozícii plochy vhodné na výstavbu rodinných domov, - nedostatočná podpora osobnej starostlivosti o deti pri zosúlaďovaní pracovného a rodinného života, - nedoriešená sociálna sieť, - zastaralosť a opotrebovanosť bytového fondu, - nedostatok zdrojov na skvalitňovanie sociálneho

	zázemia,
Príležitosti	**Ohrozenia**
- možnosť použitia 2% daní daňových subjektov na prioritné potreby zdravotníctva, - zakladanie mimovládnych neziskových organizácií poskytujúcich všeobecne prospešné služby, - zlepšujúca sa infraštruktúra a lepšie prepojenie trhov práce na susediace trhy práce, - rozšírenie aktívnych opatrení na trhu práce na podporu vzdelávania a prípravy pre trh práce a na podporu zamestnávania v atypických formách pracovných vzťahov, najmä pre rodičov počas materskej dovolenky a rodičovskej dovolenky, - podpora rozvoja sociálnych služieb, a iných opatrení, projektov a programov na podporu sociálneho začleňovania ohrozených skupín podľa ich špecifických potrieb, - dôrazné uplatňovanie princípu subsidiarity, - lepšie podmienky na zlaďovanie prac. a rodinných povinností, - možnosti získania finančných prostriedkov z fondov EU,	- rast počtu obyvateľov v seniorskej kategórii, - zhoršujúca sa sociálna situácia niektorých skupín obyvateľstva, - zhoršovanie zdravotného stavu stredného veku, - rast počtu srdcovo-cievnych chorôb, - rast nádorových ochorení tráviaceho traktu, - vysoký výskyt alergických ochorení, - pokles výdavkov na preventívnu zdravotnú starostlivosť, - pretrvávajúce stereotypy v mobilitnom správaní sa pracovnej sily, - nízky záujem zamestnávateľov o prijímanie uchádzačov o zamestnanie na podporované pracovné miesta, - nedostatočný záujem zamestnávateľov o udržateľnosť vytvorených pracovných miest, - prehlbovanie chudoby u niektorých skupín populácie a reprodukcia chudoby, - zvyšujúci sa počet klientov odkázaných na pomoc iných nesystematickou preventívnou prácou v prirodzenom rodinnom a otvorenom prostredí, - zvyšujúce sa finančné náklady na sociálne služby,

Schéma SWOT analýzy:

	S silné stránky	**W slabé stránky**
O príležitosti	Stratégia ***SO*** 9	Stratégia ***WO*** 5
T hrozby	3 Stratégia ***ST*** 13	8 4 Stratégia ***WT***

V tomto prípade prevládajú slabé stránky a ohrozenia nad silnými stránkami a príležitosťami. Odporúča sa využiť stratégiu *WT* – kde sa obec môže zamerať len na minimalizovanie nákladov súvisiacich s poskytovaním sociálnych služieb a čeliť hrozbám, ktoré sú s týmito službami spojené. Odporúča sa obci zabezpečovať nevyhnutné sociálne služby pre obyvateľov a ostatné služby ponechať poskytovateľom v meste V. Krtíš.

3.7 ŠKOLSTVO A ŠPORT

Silné stránky	**Slabé stránky**
- existencia materskej školy so stabilným počtom detí, - zrekonštruované interiéry materskej školy, - rekonštruované hygienické zariadenia, - dobré výchovno – vzdelávacie výsledky materskej školy, - dostatok priestorov na výkon vzdelávacej činnosti, - využívanie priestorov škôl a školských zariadení pre verejnosť, - existencia futbalového ihriska, - existencia poľovníckych revírov,	- deficit v materiálno – technickom vybavení materskej školy, - potreba zateplenia budovy materskej školy, - nedostatok moderných učebných pomôcok, - neatraktívnosť učiteľského povolania a neadekvátne finančné ohodnotenie, - deficit finančných prostriedkov znamená sústavné obmedzovanie nákupu nástrojov a zariadení v školstve, - nesystémová reforma vzdelávacej sústavy, - nedostatočná starostlivosť o starších občanov,
Príležitosti	**Ohrozenia**
- dobudovanie a vybavenie športových, športovo-rekreačných a oddychových plôch v obci Obeckov, - skvalitnenie existujúcich areálov a doplnenie nových areálov pre potreby obyvateľov obce, najmä so zameraním na deti a mládež,	- vplyv nežiadúcich javov na deti a mládež (závislosti, konzumné kultúry...), - nedostatok finančných prostriedkov na údržbu existujúcich športových objektov, - nedostatočné materiálne zabezpečenie a podpora

- vytváranie územných a priestorových podmienok pre realizáciu rozličných športových, rekreačných a oddychových aktivít, - možnosť získania finančných prostriedkov z fondov EU,	talentovanej mládeže v jednotlivých druhoch športov, - nárast sociálnej ohrozenosti mládeže, - nedostatok finančných prostriedkov na výstavbu nových športovo-rekreačných objektov, - nízka účasť rezortov, samosprávy a sociálnych partnerov na tvorbe obsahu vzdelávania,

Schéma SWOT analýzy:

	S silné stránky	W slabé stránky
O príležitosti	Stratégia ***SO*** 8	Stratégia ***WO*** 4
T hrozby	Stratégia ***ST*** 4	Stratégia ***WT*** 6

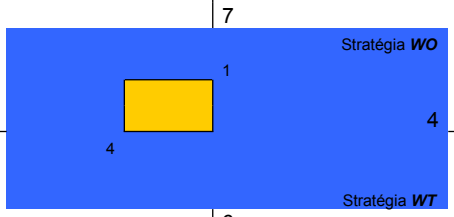

V oblasti vzdelávania je situácia vyrovnaná. Odporúča sa využitie stratégie *SO* – využiť silné stránky na prekonanie slabých a minimalizovať náklady súvisiace so slabými stránkami. V oblasti športu podporovať rekonštrukciu starej a výstavbu športovej infraštruktúry v obci. Je potrebné podporovať organizovanú športovú činnosť.

3.8 KULTÚRA

Silné stránky	**Slabé stránky**
- dlhoročná história obce, tradície, - rozvoj a uchovávanie kultúrnych tradícií a folklóru, - dobré kultúrne povedomie obyvateľov, - existencia kultúrneho domu v blízkosti obecného úradu, - existencia obecnej knižnice s viac ako 1666 knižnými jednotkami, - cca. 30 používateľov obecnej knižnice,	- nedostatok finančných prostriedkov pre činnosť zariadení a pre ich rozvoj, - chýbajúce tradičné, každoročne organizované kultúrne podujatia, - nerozvinutá kultúrna turistika, - absencia združenia, záujmového krúžku v oblasti kultúry, - potrebná rekonštrukcia sociálnych zariadení v priestoroch kultúrneho domu, - slabá propagácia a reklama kultúrnych aktivít obce, - nedostatočné materiálne vybavenie na kultúrne a vzdelávacie podujatia, - chátrajúci stav kultúrnych pamiatok, - neexistencia zariadenie propagujúceho tradičné remeslá z okolia obce,
Príležitosti	**Ohrozenia**
- lepšia koordinovanosť a propagácia kultúrnych aktivít obce, - rekonštrukcia budovy domu kultúry, dovybavenie interiérov, - rekonštrukcia kultúrnych pamiatok, - rozvoj sponzorovania kultúry, - obnova zanikajúcich tradícií, - vydanie multimediálnych propagačných materiálov o obci, jej kultúrnom dedičstve a tradícii, - zefektívnenie spolupráce s okolitými obcami na regionálnej úrovni, - možnosť získania finančných prostriedkov z fondov EU,	- zmeny vo vnímaní tradičných hodnôt (pokles záujmu o niektoré hodnoty a tradície) - slabá podpora kultúry zo strany štátu a VÚC, - posun priorít mládeže ku konzumnej kultúre, - nedostatok finančných prostriedkov na šírenie miestnej kultúry za hranice katastrálneho územia obce, - neuskutočnená rekonštrukcia kultúrneho domu,

Schéma SWOT analýzy:

	S silné stránky	W slabé stránky
O príležitosti	Stratégia ***SO***	Stratégia ***WO***

	6	2 8
T hrozby	Stratégia ***ST***	Stratégia ***WT*** 5

V oblasti kultúry je situácia vyrovnaná. Odporúča sa využitie stratégie *WO* – využiť silné stránky na prekonanie slabých a minimalizovať náklady súvisiace so slabými stránkami. V oblasti kultúry podporovať výstavbu kultúrnej infraštruktúry a organizovanú kultúrnu činnosť.

3.9 PROPAGÁCIA A CESTOVNÝ RUCH

Silné stránky	**Slabé stránky**
- bohaté kultúrne dedičstvo, - strategická východisková poloha na poznávacie výlety do širšieho okolia obce, - existencia poľovníckeho revíru,	- málo rozvinutý cestovný ruch, - chýba rekreačné zázemie obce, - nedostatočná propagácia goodwillu a CR obce, - nedostatočné služby v oblasti cestovného ruchu, - slabá kooperácia s cestovnými kanceláriami, - slabá propagácia tradičných umení a remesiel v obci, - nedostatok športovísk potenciálne využiteľných návštevníkmi obce,
Príležitosti	**Ohrozenia**
- dobré možnosti (existencia poľných ciest) pre budovanie cyklistických a rekreačných trás, - dobrá poloha Obeckov v rámci regionálnych štruktúr, - dobrá poloha Obeckov vo väzbe na prírodné turistické, rekreačné lokality, - zavádzanie nových produktov cestovného ruchu v súvislosti s agroturistikou, - iniciatíva spoločenských, kultúrnych, športových,... organizácií, - spolupráca na regionálnej úrovni v rozvoji turizmu, - rozvoj agroturistických aktivít so zameraním na vzdelávacie a zážitkové pobyty,	- pokračujúci postupný úpadok rekreačných lokalít v okrese V. Krtíš, - zmeny vo vnímaní tradičných hodnôt (pokles záujmu o niektoré hodnoty a tradície), - negatívne dopady na životné prostredie v prípade zásadného zvýšenia cestovného ruchu, - zvýšené náklady na likvidáciu odpadu, - tlak na parkovacie plochy, - negatívne dôsledky v oblasti verejného poriadku,

Schéma SWOT analýzy:

	S silné stránky	**W slabé stránky**
O príležitosti	7 Stratégia ***SO***	Stratégia ***WO*** 1 7
T hrozby	3 Stratégia ***ST*** 6	4 Stratégia ***WT***

Obec disponuje veľkým rozvojovým potenciálom v oblasti cestovného ruchu. V súčasnosti však nie je plne využívaný. Odporúča sa využiť stratégiu WO a využiť silné stránky, ako kultúrno-historický potenciál, prírodný potenciál na získanie konkurenčnej výhody.

3.10 ADMINISTRATÍVA A BEZPEČNOSŤ

Silné stránky	**Slabé stránky**
- existencia verejného rozhlasu, - dostatok priestorov pre administratívu, - budova obecného úradu v dostupného v centre obce,	- negatívny stav nehnuteľného majetku obce, - nevybudovaný bezbariérový prístup do obecného úradu, - nevyhovujúci technický stav budovy obecného úradu, - absencia kamerového systému,

	- zvyšujúca sa drobná kriminalita – krádeže, vandalizmus, - v obci ani v súčasnosti nie sú vybudované nijaké zariadenia v súvislosti s civilnou ochranou, - nedostatok finančných prostriedkov na údržbu technickej infraštruktúry, - nedostatočná úroveň optimalizácie procesov a štandardizácie dokumentov vo verejnej správe, - absencia koncepčného a systematického formovania právneho rámca podpory aplikácie IT v procesoch výkonu činností verejnej správy, - nízky podiel e-služieb verejnej správy s vyššou pridanou hodnotou a nízka efektívnosť ostatných služieb verejnej správy, - nízka vybavenosť a výkonnosť technologickej IK infraštruktúry samosprávy, - nedostupný kvalitný digitálny systém prenosu dát, - pomaly zavádzané základné služby eGovernmentu a nízka efektivita ostatných elektronizovaných verejných služieb, ktoré väčšinou iba kopírujú papierové služby,
Príležitosti	**Ohrozenia**
- možnosť získania finančných prostriedkov z fondov EÚ, - zrušenie princípu miestnej kompetencie pri vydávaní dokumentov a poskytovaní služieb verejnou správou, - e-government je príležitosťou prelomovú modernizáciu interných administratívno-správnych procedúr, zlepšenie imidžu VS, ako aj zvýšenie podielu a záujmu verejnosti na správe vecí verejných, - vytváranie kvalitného a dostupného verejného digitálneho obsahu stimulujúceho dopyt po e-službách a širokopásmovom pripojení,	- malá miera podpory miest a obcí zo strany štátu, - nevýhodné podmienky čerpania prostriedkov z EÚ fondov, - nevýhodné podmienky čerpania úverových zdrojov z komerčných bánk, - nedostatočná kvalita právneho rámca výkonu činností verejnej správy, - zvyšovanie komunikačnej a administratívnej náročnosti výkonu činností verejnej správy vo vzťahu k externému, ako aj internému prostrediu,

Schéma SWOT analýzy:

	S silné stránky	W slabé stránky
O príležitosti	Stratégia ***SO*** 13	Stratégia ***WO*** 8 / 1 / 4
T hrozby	Stratégia ***ST*** 3	Stratégia ***WT*** 5

V oblasti technickej infraštruktúry výrazne prevládajú slabé stránky nad silnými. Odporúča sa využiť stratégia WO – kde musí obec využiť silné stránky a príležitosti.

3.11 INFORMATIZÁCIA OBCE

Silné stránky	Slabé stránky
- postupne zavádzané služby eGovernemtu a elektronizácia služieb štátnej správy a samosprávy - dobrá vybavenosť a výkonnosť technologickej IK infraštruktúry v obecnom úrade, - relatívne vysoká penetrácia širokopásmového pripojenia,	- nedostatok regionálneho digitálneho obsahu a nízke konkurenčné prostredie z dôvodu vysokej ceny za PC , nízkej výkonnosti e-služieb, - nedostatočná úroveň optimalizácie procesov a štandardizácie dokumentov vo verejnej správe, - absencia koncepčného a systematického formovania právneho rámca podpory aplikácie IT v procesoch výkonu činností verejnej správy, - nízky podiel e-služieb verejnej správy s vyššou pridanou hodnotou a nízka efektívnosť ostatných služieb verejnej správy, - nízka efektívnosť, bezpečnosť a interoperabilita ISVS, - nedostupný kvalitný digitálny obsah, - pomaly zavádzané základné služby eGovernmentu a nízka efektivita ostatných elektronizovaných verejných služieb, ktoré väčšinou iba kopírujú papierové služby,

	- chýbajúca vysokokapacitná dátová sieť k domom,
Príležitosti	**Ohrozenia**
- možnosť získania finančných prostriedkov z fondov EÚ, - zvýšenie počítačovej gramotnosti, - zníženie cien využívania Internetu, - rozvoj ďalších telekomunikačných služieb v konkurenčnom prostredí, - vytváranie a sprístupňovanie verejného digitálneho obsahu, - zrušenie princípu miestnej kompetencie pri vydávaní dokumentov a poskytovaní služieb verejnou správou, - e-government je príležitosťou prelomovú modernizáciu interných administratívno-správnych procedúr, zlepšenie imidžu VS, ako aj zvýšenie podielu a záujmu verejnosti na správe vecí verejných, - vytváranie kvalitného a dostupného verejného digitálneho obsahu stimulujúceho dopyt po e-službách a širokopásmovom pripojení, - rastúca penetrácia širokopásmového pripojenia,	- nevýhodné podmienky čerpania prostriedkov z EÚ fondov, - nevýhodné podmienky čerpania úverových zdrojov z komerčných bánk, - digital divide, zvyšovanie disparít medzi územiami alebo sociálnymi skupinami vo využívaní IKT, - nízka digitálna gramotnosť a zručnosť používateľov IKT a nedostatočný dopyt po elektronických službách, - rozvoj digitálnej kriminality, narúšanie súkromia, výchovy a ochrany osobných údajov, - legislatívne a stavebné prekážky pri budovaní informačných technológií,

Schéma SWOT analýzy:

	S silné stránky	**W slabé stránky**
O príležitosti	Stratégia ***SO***	Stratégia ***WO***
T hrozby	Stratégia ***ST***	Stratégia ***WT***

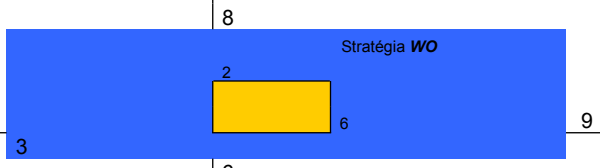

V oblasti technickej infraštruktúry výrazne prevládajú slabé stránky nad silnými. Odporúča sa využiť stratégia WO – kde musí obec prekonať slabiny využitím príležitostí, hlavne možnosťou využitia čerpania nenávratných finančných prostriedkov národných ako aj nadnárodných.

Koordinácia a syntéza výsledkov SWOT

Zostavenie analýzy SWOT je zložitý proces, ktorý si vyžaduje systematický prístup pri identifikácii a analýze bezprostredných (často i skrytých) vonkajších a vnútorných faktorov. Výstižnosť väčšiny faktorov je zložité vyjadriť prostredníctvom jednoduchých formulácií. Pri zaraďovaní jednotlivých faktorov do základných zložiek SWOT analýzy je potrebné zodpovedne posudzovať ich lokálne a mikroregionálne podmienenú situáciu a relatívny podiel na regionálnom rozvoji. V tomto zmysle ide hlavne o nerovnováhu medzi obcou Obeckov a ostatnými obcami v okolí.

Naopak medzi slabé stránky obce Obeckov patrí nepriaznivý demografický vývoj obyvateľstva, nedobudovaný vzdelávací systém zahŕňajúci možnosti vzdelávania v rámci celoživotného vzdelávania, vzhľadom na alokáciu obce, nesúlad vzdelanostnej štruktúry s potrebami trhu práce. V oblasti podnikateľského sektora ide hlavne o dobudovania službotvorného sektora. V oblasti technickej infraštruktúry ide potrebu dobudovania inžinierskych sietí v oblasti odpadového hospodárstva, dostavbu a rekonštrukciu cestnej siete, ktorá sa nachádza na niektorých miestach v havarijnom stave.

Ohrozenia obce Obeckov vyplývajú z okolitého prostredia, tendencií a skutočností, ktoré nemôže manažment obce ovplyvniť.

3.12PROBLÉMOVÁ ANALÝZA – HLAVNÉ ODVETVOVÉ DISPARITY A VYMEDZENIE CIEĽOVÝCH SKUPÍN SO SÚSTREDENOU PODPOROU OBCE OBECKOV.

Identifikácia odvetvových disparít a nadväzujúce vymedzenie cieľových skupín je v súlade so zadaním z vypracovanej analýzy SWOT ako aj analýzy zdrojov obce Obeckov. Dôležitým východiskovým

rámcom pre vymedzenie cieľových skupín so sústredenou podporou obce Obeckov a stanovenie relevantných opatrení, ktoré by mali riešiť existujúce nerovnosti a rozdiely, sú vybrané strategické a koncepčné dokumenty spracované na národnej (Partnerská dohoda), regionálnej (PHRSR BBSK) úrovni, ako aj vo vzťahu k štátnym legislatívnym normám zaväzujúcim obec Obeckov poskytovať svojim obyvateľom balík verejných služieb.

Na odvetvové (odborové a sektorové) disparity treba pozerať ako na nerovnosti, neoddôvodné rozdiely, či nezhody medzi potenciálom a jeho súčasným využitím. Ich identifikácia vychádza z porovnania zistených silných a slabých stránok, ktoré sú uvedené vo SWOT analýze. Pôsobenie silných stránok obce Obeckov je oslabované negatívnymi vplyvmi jej slabých stránok. Silné stránky sú potenciálom, ktorý je možné využiť pre budúci rozvoj, je ale nutné zlepšiť alebo odstrániť príslušné slabé stránky tak, aby mohli byť silné naplno využité.

Nasledujúci prehľad je usporiadaný práve týmto spôsobom, kedy proti silným stránkam obce sú vždy postavené relevantné slabé stránky, ktoré majú v danom problémovom okruhu opačný vplyv. Vybrané sú práve tie, ktoré z hľadiska budúceho vývoja možno považovať za najzávažnejšie a kde je viacmenej možné predpokladať aspoň dielčie riešenie.

Obec Obeckov je súčasťou vyššieho územného celku Banská Bystrica. Národná stratégia regionálneho rozvoja definovala pre tento kraj nasledovné disparity, ktoré by mali byť zohľadnené v PHRSR obce Obeckov:

Hlavné disparity BBK:
v pôdohospodárstve
- nedostatočná spolupráca a koordinácia v poľnohospodárstve;
- nízka konkurencieschopnosť poľnohospodárstva v dôsledku nízkej produktivity a nerozvinutej trhovej infraštruktúry;
- nevyužitý potenciál pestovania rôznych kultúrnych plodín pre oblasť energetiky a ekologického poľnohospodárstva;

v priemysle
- inovačné a technologické zaostávanie spôsobuje zvyšujúcu energetickú a surovinovú náročnosť výroby najmä v rozhodujúcich odvetviach;
- nedostatočná reštrukturalizácia priemyslu a ďalších rozhodujúcich odvetví v niektorých okresoch v regióne, nízka orientácia na PZI do odvetví s vyššou pridanou hodnotou;
- nízky rast produktivity práce v priemysle;

v službách
- nízka konkurencieschopnosť malého a stredného podnikania;
- podpriemerný podiel služieb na regionálnom HDP;
- nevyužitý potenciál turizmu – kúpeľníctvo, chránené územia a lazy;

v technickej infraštruktúre
- nedostatočné kapacity a telekomunikačná infraštruktúra, členitosť územia ako bariéra budovania internetového pripojenia;
- značné ekologické zaťaženie krajiny (chemický priemysel, ťažba uhlia);
- nedobudovaná nadradená vodovodná sieť v južných okresoch kraja a nízke % napojenie obyvateľstva na ČOV;
- nedodržiavanie stanovených limitov a regulatívov;
- relatívne nízka úroveň poľnohospodárstva z hľadiska ochrany prírody a krajiny a budúcich obnoviteľných zdrojov energie;
- nízka dopravná dostupnosť územia a „regionálna logistika“;

v sociálno-spoločenskej infraštruktúre
- nevyhovujúca vzdelanostná štruktúra vo vybraných okresoch, vysoký podiel obyvateľstva so základným vzdelaním, významné vnútroregionálne rozdiely;
- postupný zánik strategicky významných študijných programov a odborov;
- vysoký podiel dlhodobo nezamestnaných na celkovom počte nezamestnaných;
- nízka životná úroveň v južných okresoch;
- nedostatočné prepojenie vzdelávacieho systému s podnikateľskou sférou;
- značný odlev pracovných síl do zahraničia z titulu blízkosti hraníc, pričom za vysokokvalifikované pracovné sily nie sú náhrady;
- nerovnomerná sieť zariadení sociálnych služieb v jednotlivých okresoch kraja;
- nedostatočná propagácia regiónu a jeho komparatívnych výhod;

- problematické vytváranie medzirezortnej spolupráce na komplexnom riešení situácie a potrieb občanov.

Hlavné faktory rozvoja BBK:
v pôdohospodárstve
- dobrý produkčný poľnohospodársky potenciál v oblasti pestovania kultúrnych plodín, ovocinárstvo, špecifické regionálne plodiny;
- lesné hospodárstvo – vysoké zásoby a ťažba dreva;
- dôsledné uplatňovanie spoločnej poľnohospodárskej politiky aj v chránených oblastiach;

v priemysle
- možnosť posilňovania exportu, silná exportná pozícia v odvetví hutníctva, drevospracujúceho, keramického a sklárskeho priemyslu;
- budovanie vedecko-technologických parkov so zameraním na rozhodujúce odvetvia;
- podpora domácich investorov najmä v perspektívnych odvetviach, zvýšenie atraktivity pre prílev PZI;
- možnosť rozvoja výroby nových produktov s vyššou pridanou hodnotou na báze obnoviteľných a nerudných nerastných surovín;
- možnosť rozvoja e-podnikania smerovaného do rozvoja optimalizácie spolupráce

v priemyselnej výrobe;
- využitie cezhraničnej spolupráce pre rozvoj podnikateľských aktivít;

v službách
- atraktívny potenciál pre zvyšujúci sa záujem o turizmus, zameranie sa na kúpeľníctvo a vidiecky turizmus;
- záujem regionálnej samosprávy o podporu podnikateľského a inovačného prostredia v regióne;
- existujúce poradenské centrá pre rozvoj podnikateľského prostredia;
- začlenenie sa do medzinárodnej spolupráce a transfer know-how, posilnenie spolupráce medzi vysokými školami a podnikateľským sektorom;
- rozširovanie e-služieb, podpora najmä v horských oblastiach, zvyšovanie dostupnosti služieb pre obyvateľstvo;

v technickej infraštruktúre
- možnosti využitia kombinovanej dopravy;
- výhodná geografická poloha pre tok tovarov a služieb do nových členských krajín EÚ, polohový potenciál kraja, logistické väzby, prepojenie Budapešť – Krakov;
- dostatočný potenciál zdrojov vody a vysoká lesnatosť územia – veľká koncentrácia druhotných drevných surovín vhodných na energetické účely;

v sociálno-spoločenskej infraštruktúre
- dobrá demografická situácia, dostatok voľnej pracovnej sily;
- vysoká vzdelanostná úroveň v regionálnych centrách;
- možnosť vytvorenia kvalitného regionálneho systému celoživotného vzdelávania.

Nasledujúce tabuľky prezentujú hlavné faktory rozvoja a hlavné disparity rozvoja obce Obeckov v jednotlivých politikách.

Hospodárstvo a vedecko-technický rozvoj

Faktory rozvoja	Hlavné disparity
+ poľnohospodárska pôda zaberajúca cca. 81,6 % katastra obce, + počet obyvateľov – fyzických osôb podnikateľov – 25 v roku 2025, + rozsiahly areál poľnohospodárskeho družstva, + existencia plôch pre rozšírenie maloobchodných predajní, + relatívne vysoký podiel obyvateľov s úplným stredným vzdelaním, + existencia 2 maloobchodných predajní, + rozvinuté vinohradníctvo, + okolo centra sústredená základná občianska vybavenosť, + rýchla dostupnosť okresného mesta V. Krtíš, + blízky hraničný prechod do Maďarskej republiky, + rozvinutá rastlinná a živočíšna výroba,	- nedostatočne nerozvinutý pracovný trh v obci a v celej lokalite V. Krtíš, - hospodárska základňa obce (mimo poľnohospodárstvo) pomerne málo rozvinutá, - nedostatok výrobných zariadení v obci má vplyv na ponuku pracovných príležitosti, - malá ponuka služieb pre obyvateľov, - nízke možnosti zamestnania v obci, - nízke priemerné mzdy v regióne, - útlm stavebnej výroby, - stagnácia podnikateľskej sféry, nerozvíjajúce sa MaSP, - nezáujem mladých ľudí o podnikanie, - nevyhovujúca štruktúra a kvalita služieb pre obyvateľov a návštevníkov obce, - vysoká miera nezamestnanosti žien, mladých a obyvateľov po 50 roku života,

	- nízke priemerné mzdy v poľnohospodárstve,

Doprava a komunikácie

Faktory rozvoja	Hlavné disparity
+ prechádzajúca cesta III. triedy s napojením na cestu I/75, + rýchle napojenie na okresné mesto Veľký Krtíš, + do obce premáva dostatok liniek v pracovných dňoch v smere do V. Krtíša, + dostatočne vybudovaná cestná sieť v zastavanom území obce, + dostatočné pokrytie zastávkami SAD, + vybudovaná sieť poľných ciest,	- nedostupná železničná doprava, - zlá dostupnosť krajského mesta B.Bystrica, - absencia prechodov pre chodcov na frekventovaných miestach (OcÚ) - nedostatočné pokrytie chodníkmi pre peších v úseku hlavnej cesty, - nedostatočná zimná údržba, - zlý technický stav ciest III. triedy, - nevyhovujúci stav poľných ciest, - nevyhovujúce povrchy MK, osvetlenie, informatika, - nedostatok finančných prostriedkov na údržbu technickej infraštruktúry, - cyklistické cestičky v obci nie sú vybudované,

Technická infraštruktúra

Faktory rozvoja	Hlavné disparity
+ vybudovaná sieť miestneho rozhlasu, + potrebám, + 1200 m rozostavanej splaškovej kanalizačnej siete, + dobré zásobovanie obyvateľov obce pitnou vodou, + existencia dvoch vodojemu o objeme 250m3, + existencia domu smútku, + dobré prepojenie obecnej komunikácie na hlavnú cestnú sieť, + prítomnosť hlavných distribučných plynovodov, + existencia verejného osvetlenia, + obec Obeckov je napojená na el. energiu zo vzdušných VN linky, + možnosť dostavby plôch IBV, + vybudovaný cintorín s dostatočnou kapacitou, + vybudovaná rozvodná sieť plynu,	- zlý technický stav budovy domu smútku, - zlý technický stav elektrickej rozvodnej siete – vzdušné vedenie, - negatívny stav nehnuteľného majetku obce, - nedostatok finančných prostriedkov na údržbu technickej infraštruktúry, - nevyhovujúci technický stav miestneho rozhlasu, - vysoká energetická náročnosť verejného osvetlenia, - v obci nie sú toho času žiadne energetické výrobné zariadenia na báze obnoviteľných zdrojov energie, - zastaralosť a opotrebovanosť infraštruktúry, - prevaha nadzemných vedení nad podzemnými- obmedzenia ochranných pásiem,

Odpadové hospodárstvo

Faktory rozvoja	Hlavné disparity
+ kvalitná legislatíva pre nakladanie s KO a DSO, + zabezpečený odvoz TKO, + v obci je vybudovaný systém separovaného zberu odpadu základných druhov, + 1200 m rozostavanej splaškovej kanalizačnej siete,	- nedobudovaná splašková kanalizačná sieť, - absencia ČOV, - nedoriešená likvidácia a využitie rastlinného odpadu, - nedostatok odpadových nádob na zmiešaný komunálny odpad a separovaný zber, - nízka miera vynútiteľnosti práva v oblasti ŽP, - obci sa nenachádza kompostáreň na biologicky rozložiteľných odpadov, - potrebné doriešenie technicko-organizačné zabezpečenie zberu biologicky rozložiteľných odpadov z domácnosti,

Životné prostredie

Faktory rozvoja	Hlavné disparity
+ kvalitná legislatíva pre nakladanie s KO a DSO, + zabezpečený odvoz TKO, + relatívne stabilný objem produkovaného odpadu, + prechádzajúci vodný tok – hydrokoridor – Plachtinský potok, + priemyselná výroba v obci nie je zastúpená, + vybudované prícestné jarky na odvod dažďovej vody, + kompletná plynofikácia obce,	- nevyhovujúci technický stav tepelného hospodárstva, - potreba čistenia koryta Plachtinského potoka, - nevybudované protipovodňové opatrenia, - čistotu ovzdušia nepriaznivo ovplyvňuje dosah produkcie exhalátov z výroby v okresnom meste V. Krtíš, - malé zdroje znečistenia ovzdušia - bodové zdroje z lokálnych kúrenísk, - nepriaznivé podmienky pre rozptyl exhalátov, - náchylnosť na vodnú eróziu v celom rozsahu veľkoplošne obrábanej pôdy, - prejazd poľnohospodárskych strojov po miestnych komunikáciách, - spaľovanie rastlinného odpadu na vlastných pozemkoch obyvateľov, - plytké brehy tunajších vodných tokov, - nedostatok zelene pozdĺž korýt vodných tokov, - potrebné čistenie a spevnenie dna a brehov Plachtinského potoka, - zdrojom negatívnych účinkov dopravy na životné prostredie územia obce je zdrojová a cieľová vnútro obecná doprava,

Sociálna oblasť a zdravotníctvo

Faktory rozvoja	Hlavné disparity
+ stavebno-technický stav bytového fondu je prevažne dobrý a vyhovujúci, + funkcia osobitného príjemcu sociálnych dávok, + pomoc v krízových situáciách (živelná pohroma, rodinná tragédia....),	- absneica základnej zdravotníckej služby, - absencia denného stacionára, - absencia domova sociálnych služieb, - v súčasnosti stagnujúca bytová výstavba, - obec nemá k dispozícii plochy vhodné na výstavbu rodinných domov, - nedostatočná podpora osobnej starostlivosti o deti pri zosúlaďovaní pracovného a rodinného života, - nedoriešená sociálna sieť, - zastaralosť a opotrebovanosť bytového fondu, - nedostatok zdrojov na skvalitňovanie sociálneho zázemia,

Školstvo a šport

Faktory rozvoja	Hlavné disparity
+ existencia materskej školy so stabilným počtom detí, + zrekonštruované interiéry materskej školy, + rekonštruované hygienické zariadenia, + dobré výchovno – vzdelávacie výsledky materskej školy, + dostatok priestorov na výkon vzdelávacej činnosti, + využívanie priestorov škôl a školských zariadení pre verejnosť, + existencia futbalového ihriska, + existencia poľovníckych revírov,	- deficit v materiálno – technickom vybavení materskej školy, - potreba zateplenia budovy materskej školy, - nedostatok moderných učebných pomôcok, - neatraktívnosť učiteľského povolania a neadekvátne finančné ohodnotenie, - deficit finančných prostriedkov znamená sústavné obmedzovanie nákupu nástrojov a zariadení v školstve, - nesystémová reforma vzdelávacej sústavy, - absencia športovo-rekreačnej zóny obce, - nedostatočná starostlivosť o starších občanov,

Kultúra

Faktory rozvoja	Hlavné disparity
+ dlhoročná história obce, tradície, + rozvoj a uchovávanie kultúrnych tradícií a folklóru, + dobré kultúrne povedomie obyvateľov, + existencia kultúrneho domu v blízkosti obecného úradu, + existencia obecnej knižnice s viac ako 1666 knižnými jednotkami, + cca. 30 používateľov obecnej knižnice,	- nedostatok finančných prostriedkov pre činnosť zariadení a pre ich rozvoj, - chýbajúce tradičné, každoročne organizované kultúrne podujatia, - nerozvinutá kultúrna turistika, - absencia združenia, záujmového krúžku v oblasti kultúry, - potrebná rekonštrukcia sociálnych zariadení

	v priestoroch kultúrneho domu, - slabá propagácia a reklama kultúrnych aktivít obce, - nedostatočné materiálne vybavenie na kultúrne a vzdelávacie podujatia, - chátrajúci stav kultúrnych pamiatok, - neexistencia zariadenie propagujúceho tradičné remeslá z okolia obce,

Propagácia a cestovný ruch

Faktory rozvoja	Hlavné disparity
+ bohaté kultúrne dedičstvo, + strategická východisková poloha na poznávacie výlety do širšieho okolia obce, + existencia poľovníckeho revíru,	- málo rozvinutý cestovný ruch, - chýba rekreačné zázemie obce, - nedostatočná propagácia goodwillu a CR obce, - nedostatočné služby v oblasti cestovného ruchu, - slabá kooperácia s cestovnými kanceláriami, - slabá propagácia tradičných umení a remesiel v obci, - nedostatok športovísk potenciálne využiteľných návštevníkmi obce,

Administratíva a bezpečnosť

Faktory rozvoja	Hlavné disparity
+ existencia verejného rozhlasu, + dostatok priestorov pre administratívu, + budova obecného úradu v dostupného v centre obce,	- negatívny stav nehnuteľného majetku obce, - nevybudovaný bezbariérový prístup do obecného úradu, - nevyhovujúci technický stav budovy obecného úradu, - absencia kamerového systému, - zvyšujúca sa drobná kriminalita – krádeže, vandalizmus, - v obci ani v súčasnosti nie sú vybudované nijaké zariadenia v súvislosti s civilnou ochranou, - nedostatok finančných prostriedkov na údržbu technickej infraštruktúry, - nedostatočná úroveň optimalizácie procesov a štandardizácie dokumentov vo verejnej správe, - absencia koncepčného a systematického formovania právneho rámca podpory aplikácie IT v procesoch výkonu činností verejnej správy, - nízky podiel e-služieb verejnej správy s vyššou pridanou hodnotou a nízka efektívnosť ostatných služieb verejnej správy, - nízka vybavenosť a výkonnosť technologickej IK infraštruktúry samosprávy, - nedostupný kvalitný digitálny systém prenosu dát, - pomaly zavádzané základné služby eGovernmentu a nízka efektivita ostatných elektronizovaných verejných služieb, ktoré väčšinou iba kopírujú papierové služby,

Informatizácia obce

Faktory rozvoja	Hlavné disparity
+ postupne zavádzané služby eGovernemtu a elektronizácia služieb štátnej správy a samosprávy + dobrá vybavenosť a výkonnosť technologickej IK infraštruktúry v obecnom úrade, + relatívne vysoká penetrácia širokopásmového pripojenia,	- nedostatok regionálneho digitálneho obsahu a nízke konkurenčné prostredie z dôvodu vysokej ceny za PC , nízkej výkonnosti e-služieb, - nedostatočná úroveň optimalizácie procesov a štandardizácie dokumentov vo verejnej správe, - absencia koncepčného a systematického formovania právneho rámca podpory aplikácie IT v procesoch výkonu činností verejnej správy, - nízky podiel e-služieb verejnej správy s vyššou pridanou hodnotou a nízka efektívnosť ostatných služieb verejnej správy, - nízka efektívnosť, bezpečnosť a interoperabilita ISVS, - nedostupný kvalitný digitálny obsah, - fyzicky nedostupný internet v území s nízkou hustotou osídlenia, alebo málo atraktívny pre používateľov, - pomaly zavádzané základné služby eGovernmentu a nízka efektivita ostatných elektronizovaných verejných služieb, ktoré väčšinou iba kopírujú papierové služby, - chýbajúca vysokokapacitná dátová sieť k domom,

Vo vyššie uvedenom kontexte je potrebné sledovať i potenciálne rozvojové príležitosti a hrozby, indukované hierarchicky vyššími faktormi sociálno - ekonomického rozvoja. Na základe uskutočnených analýz je možné za najväčšie hrozby pokladať hlavne:

1. Znižovanie konkurencieschopnosti obce v dôsledku trvalej stagnácie v rozvoji spolupráce podnikateľskej sféry s orgánmi miestnej samosprávy – Public Private Partnership.
2. Rozhodnutie kľúčového investora o zmene alokácie investície.
3. Nedostatok externých finančných prostriedkov potrebných na zabezpečenie kvalitných verejných služieb.
4. Podcenenie významu kvalitatívneho rozvoja ľudských zdrojov ako pre ekonomický, tak aj pre sociálny rozvoj obce Obeckov.
5. Podcenenie významu informačných technológií ako základného prvku ekonomického rozvoja a rozvoja ľudských zdrojov v obci.

Jedným z nutných predpokladov úspešnej implementácie Programu hospodárskeho a sociálneho rozvoja je náväznosť na existujúcu sústavu strategických a rozvojových dokumentov. Tento fakt sa premietol z časti aj do výberu opatrení a cieľových skupín, na ktoré sa má zamerať podpora z verejných zdrojov, hlavne z dôvodu efektívneho vynakladania finančných prostriedkov, odstránenia duplicít, možných protichodných účinkov opatrení atď.. Z tohto dôvodu je prirodzeným rámcom Program hospodárskeho a sociálneho rozvoja Banskobystrického samosprávneho kraja, ako aj Partnerskej dohody, ale aj platná legislatíva v oblasti zabezpečovania verejných služieb. Komparáciou výsledkov vyššie uvedenej selekcie odvetvových disparít a PHRSR BBSK je možné zistiť, že niektoré opatrenia v rámci tohto dokumentu pokrývajú kritické oblasti zistené v problémovej analýzy. Preto je nutné v súlade s vyššie uvedenými skutočnosťami zamerať sa na odstránenie týchto disparít v relevantných cieľových oblastiach a relevantných skupín.

1. Hospodárstvo a vedecko-technicky rozvoj	
Cieľová skupina	
podnikateľské subjekty v priemysle, obchode a výrobných službách obec investori	
2. Technická infraštruktúra	
Cieľová skupina	
obec, obyvatelia obce, podnikateľské subjekty, mimovládne subjekty,	
3. Životné prostredie	
Cieľová skupina	
obec, obyvatelia obce, podnikatelské subjekty,	
4. Sociálna oblasť a zdravotníctvo	
Cieľová skupina	
nezametaní, sociálne odkázaní, zdravotne a duševne postihnutí, obyvatelia v dôchodkovom veku, mladí ľudia, rizikové skupiny obyvatelstva,	
5. Školstvo a šport	
Cieľová skupina	
deti predškolského veku, žiaci v rámci povinnej školskej docházky, nezamestnaní, obyvatelia v dôchodkovom veku, športovci organizovaní v rámci športových hnutí, pasívna športová verejnosť, obyvatelia v produktívnom veku,	
6. Kultúra	
Cieľová skupina	
obyvateľstvo podnikateľské subjekty návštevníci obce,	
7. Cestovný ruch a public relation	
Cieľová skupina	
obec, VÚC, obyvatelia obce, návštevníci obce, súkromný podnikateľský sektor,	
9. Administratíva a bezpečnosť	
Cieľová skupina	
obec, obyvatelia obce, súkromný podnikateľský sektor,	
10. Informatizácia obce	
Cieľová skupina	
obec, obyvatelia obce, súkromný podnikateľský sektor,	

Strategická časť Programu hospodárskeho rozvoja a sociálneho rozvoja obce Obeckov 2026 - 2035

4 VÍZIA A POSLANIE OBCE OBECKOV

Vízia

Obec Obeckov je obcou, ktorá sa stará o rovnovážne zabezpečenie verejných služieb, ktoré sú nevyhnutné pre plnohodnotný život jej obyvateľov. Obec vytvorila vhodné podmienky pre rozvoj podnikateľských subjektov tým, že prispela k rozšíreniu priemyselnej zóny smerom na okresné mesto. V novom areáli spustilo prevádzku niekoľko nových výrobných podnikov. V obci sa vytvorili vhodné podmienky na ďalší rozvoj službotvornej sféry. V období posledných 10 rokov obec zaznamenala nárast počtu obyvateľov, hlavne v dôsledku migračných tendencií, vzniklo niekoľko nových ulíc s IBV a nové oddychové zóny. Obec rozšírila možnosti športového vyžitia, počas posledných 10 rokov vzniklo niekoľko športových ihrísk a jedno viacúčelové ihrisko. Pokrýva potreby všetkých vekových skupín. V obci boli zrekonštruované oddychové zóny. V súvislosti s rozvojom cestovného ruchu obec prezentuje svoje kultúrne tradície a zvyklosti v duchu rozvoja kultúrneho povedomia nielen vo svojom regióne, ale aj za hranicami Slovenskej republiky.

Poslanie

Poslanie je komplexná a všeobecná definícia objasňujúca mandát obce Obeckov. Poslanie opisuje a prezentuje základné služby (produkty), ktoré poskytuje a identifikuje hlavných „zákazníkov“, t.j. jej obyvateľov, miestnych podnikateľov, záujmové združenia a pod.. Poslanie vyjadruje základný dôvod existencie obce Obeckov a odpovedá na tri otázky: Čo obec robí? Prečo to robí? Pre koho to robí? Predpokladom pre zabezpečovanie kvalitných služieb obyvateľom obce, podnikateľom či návštevníkom a celkový plynulý chod samosprávy a jej orgánov je dôsledný denný operatívny manažment a realizácia profesionálnych interných služieb. Tieto zahŕňajú celú škálu aktivít počnúc obstarávaniami tovarov, služieb a prác, cez interné právne poradenstvo a zastupovanie obce pri súdnych sporoch až po udržiavanie počítačovej siete, zálohovanie dát či aktualizovanie a zverejňovanie informácií, ktoré slúžia aj obyvateľom obce. Samospráva obce Obeckov disponuje aj nemalým majetkom – budovami, pozemkami, bytovými a nebytovými priestormi. Efektívne spravovanie aktív takéhoto rozsahu a zabezpečovanie jeho maximálnej výnosnosti je možné len za predpokladu existencie prehľadnej a aktuálnej evidencie, ktorá slúži vedeniu obce a poslancom obecného zastupiteľstva. Významnú úlohu zohráva aj odborné vzdelávanie zamestnancov úradu s cieľom zabezpečiť ich ďalší profesionálny rast, vedúci k zvýšeniu kvality samosprávou poskytovaných služieb. Medzi významné činnosti - a to najmä z pohľadu obyvateľov obce – patrí administrovanie zasadnutí orgánov obce. Práve tieto autority rozhodujú o všetkých dôležitých zmenách, ktoré sa premietajú do života obyvateľov, napr. prostredníctvom všeobecne záväzných nariadení. Jedným zo základných predpokladov rozvoja obce je dodržiavanie zákonnosti a pravidiel miestnej samosprávy, ochrana života a osobného majetku občanov, ale aj životného prostredia. V súlade s poslaním obce Obeckov všetky tieto úlohy realizuje štátna polícia. K dosiahnutiu zámeru - vybudovať bezpečnú obec - polícia vykonáva všeobecnú prevenciu kriminality, aktívnu ochranu verejného poriadku, života, zdravia občanov a majetku. Súčasťou bezpečnostne politiky obce je aj výkon ochrany pred požiarmi a civilnej ochrany obyvateľov.

1. Hospodárstvo a vedecko-technicky rozvoj

Základnou úlohou samosprávy je rozvoj územia obce a zvyšovanie kvality života jeho obyvateľov. Všeobecne uznávaným nástrojom pre miestnu hospodársku politiku je rozvoj výrobných zón. Obec Obeckov v súlade s touto filozofiou skvalitňuje zóny, ktoré poskytujú kapacitu pre podnikateľské subjekty. Ich rozlohu plánuje rozširovať v obmedzenej miere.

2. Doprava a komunikácie

Príprava Projektovej dokumentácie pre cestné stavby, pravidelná oprava a stavebná údržba pozemných komunikácií, letná a zimná údržba či rekonštrukcia vybraných miestnych komunikácií, to všetko zahŕňajú kompetencie obce v oblasti pozemných komunikácií.

3. Technická infraštruktúra
Významným prvkom kvality života v obci je funkčný systém zásobovania pitnou vodou, energiami. Dôležitou úlohou samosprávy je v tomto kontexte realizácia novej výstavby verejného osvetlenia, prevádzkovanie už vybudovaného verejného osvetlenia a samozrejme priebežné opravy a údržba existujúcich svetelných bodov. Okrem toho zabezpečuje rozvoj komplexnej infraštruktúry zohľadňujúcej rast kvality života obyvateľov obce a životného prostredia. Rozvoj infraštruktúry smeruje hlavne k jej rozšíreniu na potenciálne obytné zóny v obci, IBV, ako aj na rekonštrukciu súčasnej infraštruktúry - vodovodnej, elektrickej, komunikačnej.

3. Odpadové hospodárstvo
Obec vykonáva úlohy, ktoré jej vyplývajú z programu odpadového hospodárstva a všeobecne záväzných právnych predpisov prijatých a platných v Slovenskej republike. V oblasti odpadového hospodárstva ide najmä o zber a prepravu komunálnych odpadov a drobných stavebných odpadov na účely ich zhodnotenia alebo zneškodnenia, zabezpečovanie zberných nádob zodpovedajúcich systému zberu komunálneho odpadu, zabezpečovanie priestoru, kde môžu obyvatelia obce odovzdávať oddelené zložky komunálnych odpadov či zabezpečovanie zberu a prepravy objemných odpadov. Obec zároveň vykonáva priestupkové konanie v odpadovom hospodárstve a zabezpečuje výstavbu a údržbu infraštruktúry pre odpadové vody.

4. Životné prostredie
Udržiavanie a zveľaďovanie obce neznamená len ochranu a údržbu existujúcej verejnej zelene, ale aj zabránenie ďalšiemu znižovaniu podielu zelených plôch v zastavanom území obce, ich rozdrobovaniu a zmysluplné riadenie výstavby a využívania územia. V súlade s touto filozofiou obec každoročne zabezpečuje ošetrovanie a udržovanie zelene - drevín, trávnikov, kvetinových záhonov. Súčasťou prostredia, v ktorom obyvatelia žijú, sú aj verejné priestranstvá, chodníky, miestne komunikácie, námestie, ktoré je obcou pravidelne čistené, ale aj športové ihriská obce – Obeckov so zabezpečením pravidelnej údržby a obnovy. K ďalším činnostiam, ktoré sa podieľajú na vytváraní atraktívneho a zdravého prostredia patrí aj prevádzka či správa cintorínov.

5. Sociálna oblasť a zdravotníctvo
Činnosť samosprávy - vzhľadom na existujúce kompetencie - je v oblasti sociálnej politiky veľmi rozsiahla. Pre zachovanie rovnakých podmienok a šancí pre všetkých žiakov obec zabezpečuje prenos štátnych dotácií (na stravu, motivačný príspevok a školské pomôcky) pre školopovinné deti zo sociálne slabších rodín. Nástrojom pre podporu demografie v obci môže byť jednorazový finančný príspevok pre každé novonarodené dieťa s trvalým pobytom na území obce. Poskytované sociálne služby sú regulované celým radom zákonov a usmernení – počnúc ústavou Slovenskej republiky. Pôsobnosť z orgánov štátnej správy na obce a na vyššie územné celky na úseku sociálnej pomoci prešla zákonom č. 416/2001 Z. z. hlavne v oblasti poskytovania opatrovateľskej služby a starostlivosti o seniorov, v oblasti vzdelávania, športu a ostatných verejných služieb. Poskytované sociálne služby sú regulované celým radom zákonov a usmernení – počnúc ústavou Slovenskej republiky, zákonom č. 369/1990 Zb. o obecnom zriadení, zákonom č. 36/2005 Z. z. o rodine (v zmysle 297/2005 Z.z., 615/2006 Z.z. - nález Ústavného súdu SR 201/2008 Z.z., 217/2010 Z.z., 290/2011 Z.z. - nález Ústavného súdu SR, 125/2013 Z.z.), zákonom č.448/2008 Z. z. o sociálnych službách (v znení zákona č. 317/2009 Z. z., nálezu Ústavného súdu Slovenskej republiky č. 332/2010 Z. z., zákona č. 551/2010 Z. z., zákona č. 50/2012 Z. z., zákona č. 185/2012 Z. z., zákona č. 413/2012 Z. z., zákona č. 485/2013 Z. z., zákona č. 185/2014 Z. z., zákona č. 219/2014 Z. z., zákona č. 376/2014 Z. z., zákona č. 40/2017 Z.z., zákona č. 331/2017 Z.z., zákona č. 351/2017 Z.z., 156/2018 Z. z., 177/2018 Z. z., 289/2018 Z. z., 221/2019 Z. z., 280/2019 Z. z., 66/2020 Z. z., 89/2020 Z. z.) a novela zákona NR SR č. 305/2005 Z.z. o sociálnoprávnej ochrane detí a sociálnej kuratele (330/2007 Z. z. v znení zákona 643/2007 Z. z., zákona 215/2008 Z. z., zákona 448/2008 Z. z., zákona 466/2008 Z. z., zákona 317/2009 Z. z., zákona 180/2011 Z. z., zákona 417/2013 Z. z., zákona 185/2014 Z. z., zákona 219/2014 Z. z., zákona 310/2014 Z. z., zákona 131/2015 Z. z. a zákona 175/2015 Z. z., 378/2015 Z. z., 91/2016 Z. z., 125/2016 Z. z., 351/2017 Z. z., 61/2018 Z. z., 177/2018 Z. z., 231/2019 Z. z., 89/2020 Z. z.).), (a o zmene a doplnení zákona č. 455/1991 Zb. o živnostenskom podnikaní (živnostenský zákon) v znení neskorších predpisov v znení zákona č. 317/2009 Z. z., nálezu Ústavného súdu Slovenskej republiky č. 332/2010 Z. z., zákona č. 551/2010 Z. z., zákona č. 50/2012 Z. z., zákona č. 185/2012 Z. z., zákona

č. 413/2012 Z. z., zákona č. 485/2013 Z. z., zákona č. 185/2014 Z. z., zákona č. 219/2014 Z. z. a zákona č. 376/2014 Z. z.), zákonom č. 599/2003 Z. z. o pomoci v hmotnej núdzi (v znení zákona č. 417/2013 Z. z. o pomoci v hmotnej núdzi (183/2014 Z. z., 308/2014 Z. z., 140/2015 Z. z., 140/2015 Z. z., 378/2015 Z. z., 125/2016 Z. z., 81/2017 Z. z., 42/2019 Z. z., 223/2019 Z. z., 231/2019 Z. z., 221/2019 Z. z.) a o zmene a doplnení niektorých zákonov v znení zákona č. 183/2014 Z. z.), zákonom č.305/2005 Z. z. o sociálnej ochrane detí a sociálnej kuratele končiac ((v znení č. 330/2007 Z. z., 643/2007 Z. z., 215/2008 Z. z., 448/2008 Z. z.(nepriamo), 466/2008 Z. z., 317/2009 Z. z., 180/2011 Z. z., 417/2013 Z. z.(nepriamo), 185/2014 Z. z., 219/2014 Z. z., 310/2014 Z. z., 131/2015 Z. z., 175/2015 Z. z., 378/2015 Z. z., 91/2016 Z. z., 125/2016 Z. z., 351/2017 Z. z., 61/2018 Z. z., 177/2018 Z. z., 231/2019 Z. z., 89/2020 Z. z.), Občianskym zákonníkom či mnohými Všeobecne záväznými nariadeniami obce.

V zmysle zákona 369/1990 Zb. o obecnom zriadení podľa § 3 obyvatelia obce majú právo požadovať súčinnosť obce pri ochrane osoby, rodiny a majetku v obci, pomoci v čase náhlej núdze (toto právo občana má i ústavnú oporu - čl. 16, 18 a 21 Ústavy SR) a podľa § 4 ods. 3 písm. j) má obec povinnosť vypracovať koncepcie rozvoja v jednotlivých oblastiach života. Obeckov považuje pomoc a podporu pre svojich obyvateľov za jednu zo svojich prirodzených priorít.

6. Školstvo a šport

Školstvo
Obec Obeckov v súčasnosti je zriaďovateľom predškolského zariadenia.

Šport
Obec vytvára podmienky na zmysluplné trávenie voľného času detí, mládeže a obyvateľov obce, ako najvhodnejšiu prevenciu proti drogám a civilizačným chorobám. V rámci tejto filozofie samospráva organizuje alebo podporuje celý rad rekreačných a športových aktivít. Súčasťou politiky obce je subvencovanie športových klubov a telovýchovných organizácií prostredníctvom dotácií z rozpočtu obce. Mandát na podporu rekreačného a výkonnostného športu v obci vyplýva zo zákona č. 369/1990 Zb. o obecnom zriadení, Všeobecne záväzného nariadenia o poskytovaní dotácií z rozpočtu obce Obeckov či koncepčných a strategických dokumentov prijatých obecným zastupiteľstvom. Vytváranie vhodného prostredia pre rekreačný a výkonnostný šport z peňazí daňovníkov, je jednou z ciest tvorby a prezentácie dobrého mena obce. Vhodné podmienky pre šport a ponuka verejných športovísk sú súčasťou konkurenčného boja miest o lepšie podmienky pre život. Prínosy z financovania a podpory športu na území obce sa prejavia vo forme zdravšieho života obyvateľov, zvýšeného záujmu o bývanie v obci, v náraste členských základní podporovaných športov.

7. Kultúra

Obec Obeckov v súlade so svojim zámerom každoročne organizuje kultúrne podujatia. Obec zabezpečuje opravy a údržbu kultúrnych pamiatok na území obce. Súčasťou kultúrnej politiky je aj dotovanie činnosti záujmových združení či jednotlivcov. Snahou obce je udržiavať kultúru v obci. Rámec pre činnosť a aktivity samosprávy obce je v oblasti kultúry tvorený najmä zákonom č.369/1990 Zb. o obecnom zriadení, zákonom č. 416/2001 Z. z. o prechode niektorých pôsobností z orgánov štátnej správy na obce a na vyššie územné celky , zákonom č. 61/2000 Z. z. o osvetovej činnosti, zákonom č. 4/1958 Zb. o ľudovej umeleckej výrobe a umeleckých remeslách a zákonom č. 96/1991 Zb. o verejných kultúrnych podujatiach.

8. Propagácia a cestovný ruch

V oblasti cestovného ruchu plní najmä úlohy: spolupracuje s miestnymi podnikateľmi a úradmi štátnej správy a okolitými obcami v oblasti cestovného ruchu, spolupracuje s príslušnou komisiou, pripravuje analýzy turistickej aktivity obce a infraštruktúry cestovného ruchu z hľadiska historických pamiatok a iných historických objektov, ubytovacích, stravovacích a ostatných služieb, spolupracuje na príprave vydávania a zabezpečenia propagačných materiálov pre obec, pripravuje návrhy na riešenie rozvoja cestovného ruchu a spolupracuje so všetkými dotknutými orgánmi a organizáciami pri ich realizácii, spolupracuje pri vytváraní systému tvorby finančných zdrojov na podporu rozvoja cestovného ruchu v obci, ako aj pri zachovávaní historického, architektonického a kultúrneho dedičstva, rieši podnety, návrhy a v spolupráci s hlavným kontrolórom aj sťažnosti občanov a organizácií týkajúce sa CR, zabezpečuje styk samosprávy s inštitúciami a organizáciami, ako aj agentúrami poskytujúcimi služby, informácie, podporu a poradenstvo v CR, podieľa sa na koordinačnej činnosti pri realizácii úloh súvisiacich s ekonomickým a sociálnym rozvojom spravovaného územia, podieľa sa na tvorbe

koncepcie rozvoja na úseku cestovného ruchu na území obce, koordinuje a zabezpečuje úlohy súvisiace s činnosťou obce v spolupráci s partnerskými obcami.

9. Administratíva a bezpečnosť
Obec vytvára podmienky na efektívnu prácu obecného úradu, vytvára vyhovujúce podmienky na poskytovanie verejných služieb, estetizáciu a funkčnosť miesta kontaktu so zákazníkmi obecného úradu, vytvára vhodné technické a pracovné podmienky na obecnom úrade. Vytvára podmienky na znižovanie kriminality v obci a ochranu majetku obyvateľov a ostatných subjektov v obci.

10. Informatizácia obce
Zabezpečuje technické podmienky pre rozvoj informačnej spoločnosti. Umožňuje obyvateľom využívať on-line elektronické služby samosprávy. Vytvára vhodné podmienky na prechod na e-government na lokálnej úrovni (e-gov, e-vote, e-services, ...). Umožňuje obyvateľom obce a pracovníkom samosprávy zvyšovať svoje počítačové vedomie a zručnosti.

5 FORMULÁCIA A NÁVRH STRATÉGIE

STRATEGICKÝ CIEĽ

Strategický cieľ PHRSR ako aj dielčie ciele v rámci jednotlivých politík vychádzajú z §3 Ciele podpory regionálneho rozvoja zákona č. 539/2008 Z. z. o podpore regionálneho rozvoja v znení neskorších predpisov, kde je hlavným cieľom podpory regionálneho rozvoja odstraňovať alebo zmierňovať nežiaduce rozdiely v úrovni hospodárskeho rozvoja, sociálneho rozvoja a územného rozvoja regiónov a zabezpečiť trvalo udržateľný rozvoj regiónov, zvyšovať ekonomickú výkonnosť, konkurencieschopnosť regiónov a rozvoj inovácií v regiónoch pri zabezpečení trvalo udržateľného rozvoja, zvyšovať zamestnanosť a životnú úroveň obyvateľov v regiónoch pri zabezpečení trvalo udržateľného rozvoja.

Podpora regionálneho rozvoja podľa odseku 1 je zameraná najmä na komplexné využívanie vnútorného rozvojového potenciálu územia - prírodných, kultúrnych, materiálnych, finančných, ľudských a inštitucionálnych zdrojov, podporu zavádzania nových technológií a inovácií pri rešpektovaní vnútorných špecifík regiónu, rozvoj informatizácie a digitalizácie v regióne, rozvoj hospodárstva a podnikateľského prostredia v regióne s cieľom zvýšiť jeho produktivitu, optimalizovať štruktúru hospodárstva, vytvárať nové pracovné miesta a stabilizovať ohrozené pracovné miesta, rozvoj ľudských zdrojov vrátane zvyšovania vzdelanostnej úrovne, kvalifikácie a zlepšovania prípravy detí a mladých dospelých na trh práce, predchádzanie sociálneho vylúčenia a zmierňovanie jeho negatívnych dôsledkov, podporu rovnosti príležitostí na trhu práce a podporu znevýhodnených komunít, realizáciu verejných prác podporujúcich rozvoj regiónu, zlepšenie a rozvoj sociálnej infraštruktúry regiónu, zlepšenie dopravnej a technickej vybavenosti regiónu, inžinierskych stavieb, rozvoj cestovného ruchu, medzištátnu, cezhraničnú a medziregionálnu spoluprácu v oblasti regionálneho rozvoja v záujme trvalo udržateľného rozvoja regiónu, zachovanie identity a rozvoj kultúry a starostlivosť o kultúrne dedičstvo regiónov a sídiel, rozvoj pôdohospodárstva a rozvoj vidieka, rozvoj vidieckych oblastí a zvyšovanie kvality života na vidieku, realizáciu opatrení na ochranu, udržiavanie a zveľaďovanie životného prostredia a na obmedzovanie vplyvov poškodzujúcich životné prostredie a zlepšenie environmentálnej infraštruktúry regiónu, ochranu prírody, efektívne využívanie prírodných zdrojov regiónu a využívanie alternatívnych zdrojov energie, rozvoj občianskej vybavenosti a rozvoj služieb v regióne) zvyšovanie dostupnosti a kvality bývania, budovanie a posilňovanie štruktúr občianskej spoločnosti, rozvoj prosociálneho správania obyvateľstva, rozvoj telesnej kultúry, športu a turistiky, ochranu, podporu a rozvoj verejného zdravia, atď. Na základe analýzy súčasnej situácie a predpokladov ďalšieho rozvoja sa navrhuje pre obec Obeckov nasledovný strategický cieľ:

Zabezpečiť trvalo udržateľný rozvoj obce, ktorý bude zameraný hlavne na trvalý ekonomický rast pri rešpektovaní enviromentálnych požiadaviek a obmedzení súvisiacich s existenciou tunajších prírodných hodnôt. Obec sa bude snažiť o ochranu prírodných hodnôt, ktoré sú pod štátnou ochranou prírody v súlade s rozvojovými zámermi v oblasti cestovného ruchu a ekologicky nezávadného hospodárstva. Ekonomický, kultúrny a spoločenský rast bude zabezpečený prostredníctvom disponibilného potenciálu nachádzajúceho sa v ľudských, prírodných a ekonomických zdrojoch. Hlavné zameranie ekonomickej činnosti bude obec smerovať do ekologicky nezávadných prevádzok v oblasti cestovného ruchu a vybraných oblastí drevárskeho priemyslu, textilného priemyslu, cestovného ruchu a oblasti služieb, pre ktoré má ideálne rozvojové predpoklady.

Formulácia strategického cieľa vychádza z predpokladu, že budú vytvorené podmienky pre stabilizáciu, rozvoj a adaptáciu ekonomicky aktívnych a výkonných subjektov. Zvyšovanie výkonnosti hospodárstva na udržateľnej úrovni v dlhodobom horizonte a rast jeho konkurencieschopnosti je považované za prioritu. Zároveň však musia byť vytvorené také podmienky, aby sa nezvyšovali výdavky verejných prostriedkov, ale aby nastala ich konsolidácia za účelom podpory nových rozvojových projektov. Navrhovaná stratégia vychádza zo strategických prístupov v rámci regionálneho rozvoja, ktoré sú postavené na:

- aktivizácii nedostatočne využívaného potenciálu a podpore hospodárskeho rozvoja obce a okolia,
- rozšírení a zvýšení podielu aktivít na úrovní partnerstva,
- aktivizácii nástrojov riadenia verejných výdavkov za účelom ich zníženia.

Súbežne je však potrebné venovať pozornosť aj rozvíjaniu ľudských zdrojov. Hlavným zámerom stratégie v tejto oblasti je zapojenie viacerých subjektov a postup riešenia danej problematiky v rámci partnerstva. V oblasti vybavenia územia dopravnou infraštruktúrou sa stratégia orientuje hlavne na vybudovanie prepojenia regiónu tak, aby bola zabezpečená napojenosť na dopravné koridory v dostatočnom čase a kvalite. Okrem zlepšenia dopravnej obslužnosti sa pozornosť venuje aj rozvoju informačnej spoločnosti. Stratégia v oblasti životného prostredia je zameraná na zlepšenie situácie zavádzaním nových ekologických metód výroby energie, novým prístupom občanov k ochrane životného prostredia. Stratégia je založená na eliminácii kľúčových disparít, ktoré sú bariérou rozvoja a na využití pozitívnych výhod, ktoré poskytujú príležitosti pre dlhodobý rast. To je možné uskutočniť len na úrovni partnerstva spoluprácou verejného a súkromného sektora a integrovaným prístupom k riešeniu ekonomických, sociálnych a environmentálnych aspektov. Na dosiahnutie strategického cieľa budú podporovať globálne ciele podľa jednotlivých kľúčových odvetví. Uvedené ciele plne korešpondujú s hlavnými cieľmi definovanými v PHRSR Banskobystrického samosprávneho kraja a podporujú jeho naplnenie.

FORMULÁCIA A NÁVRH STRATÉGIE

Strategický plán hospodárskeho a sociálneho rozvoja obce pre uvažované obdobie predstavuje rozsiahly komplex analýz a opatrení. V každom období niektoré opatrenia podmieňujú realizovanie iných. Niektoré sa musia považovať za dôležitejšie pre havarijný stav predmetnej veci, niektoré sú ešte prednostnejšie z hľadiska potrieb a záujmu tej alebo onej skupiny obyvateľov. Limitujúci faktor – dostatok finančných prostriedkov nemôže byť dôvodom pre neurčenie strategického cieľa. Už tým že je definovaný napomôže smerovaniu rozvoja. Spracovatelia, vychádzajúc z prieskumu a analýzy existujúceho stavu, pri zachovaní princípov všeobecného konsenzu a vzájomnej vyváženosti, považujú za prioritné rozvojové oblasti (Osi) nasledovné (vychádzajúce z princípov programového rozpočtovania, prenesených a originálnych kompetencií obce definovaných zákonom č. 416/2001 Z. z., ekonomickou a funkčnou klasifikáciou (COFOG) a cieľov podpory regionálneho rozvoja v zmysle zákona č. 309/2014 Z. z. o podpore regionálneho rozvoja): Pre obec Obeckov je nevyhnutné, aby v súlade s celoeurópskou stratégiou do roku 2030 naplnila kľúčové ciele:

-

Pre programové obdobie 2021 – 2027 sa stanovilo päť osobitných cieľov politiky súdržnosti EÚ:

1. Inteligentnejšia Európa
2. Ekologickejšia, nízkouhlíková Európa
3. Prepojenejšia Európa
4. Sociálnejšia Európa
5. Európa bližšie k občanom

Pri realizácii stratégie bude zároveň kladený dôraz na rešpektovanie princípov udržateľného rozvoja a podporu synergie medzi ekonomickým, sociálnym a environmentálnym prostredím. Pri formulácii stratégie Programu hospodárskeho rozvoja a sociálneho rozvoja obce Obeckov na roky 2026 - 2035 boli zohľadnené priority Slovenskej republiky formulované v dokumente Partnerská dohoda Slovenskej republiky na roky 2021 - 2027. Udržateľný rozvoj sa chápe v kontexte rozvoja sídelného prostredia obce Obeckov. Vo vytvorení systému ktorý by priebežne vyhodnocoval kvalitu sídelného prostredia, identifikoval jeho narušenia a inicioval ich nápravu. Významným faktorom zabezpečenia a zlepšenia kvality sídelného prostredia budú aj dopravné projekty vytvárajúce predpoklady inteligentného a inkluzívneho rastu. Udržateľný rast sa zakladá na: ochrane životného prostredia, znížení emisií a zachovaní biologickej rozmanitosti; zavedení efektívnych inteligentných rozvodov elektrickej energie využívajúcich informačné a telekomunikačné technológie; využívaní sietí pokrývajúcich celú EÚ s cieľom poskytnúť podnikom (hlavne malým výrobným spoločnostiam) ďalšiu konkurenčnú výhodu; zlepšení podnikateľského prostredia, a to najmä pre MSP; dobre informovaných

spotrebiteľoch. Inkluzívny rast predstavuje rast založený na efektívnom využívaní vnútorných zdrojov regiónu: ľudských, prírodných, kapitálových. Významným faktorom inkluzívneho rastu je spokojnosť obyvateľov a ich ochota podieľať sa na ňom. Úzko s tým súvisí rozvoj športu, voľnočasových aktivít, aktívneho trávenia voľného času, relaxu, zábavy, kultúry, umenia. Sú to aktivity, ktoré podporujú kreatívnosť a ktoré boli zohľadňovali potreby všetkých vekových kategórii a boli im súčasne dostupné.

PO 1. Hospodárstvo a vedecko-technický rozvoj

Priority v oblasti rozvoja hospodárstva a vedecko-technického rozvoja spadajú predovšetkým do vytvárania pozitívnych predpokladov na rozvoj podnikateľských aktivít. Ide o vymedzenie priemyselných zón v obci, príprava pozemkov a zabezpečenie technickej infraštruktúry.

Podprogram
Cieľ 1.
Opatrenie 1.1.
Opatrenie 1.2.

Podprogram
Cieľ 1.
Opatrenie 1.1.

Podprogram
Cieľ 1.
Opatrenie 1.1.

Podprogram
Cieľ 1.
Opatrenie 1.1.

PO 2. Doprava a komunikácie

Výstavba a údržba miestnych komunikácií v správe obce ako aj riešenie technického stavu štátnych komunikácií v správe vyššieho územného celku. Zabezpečiť pravidelné a vyvážené spojenie obyvateľov obce s regionálnymi centrami prostredníctvom verejnej dopravy.

Prioritná os. PROGRAM 1. HOSPODÁRSTVO A VEDECKO-TECHNICKÝ ROZVOJ

- **Podprogram 1.1. Podpora malého a stredného podnikania zo strany obce.**
- **Podprogram 1.2. Podpora tradičných odvetví priemyslu a poľnohospodárstva.**
- **Podprogram 1.3. Podpora inovačných aktivít v podnikoch.**
- **Podprogram 1.4. Energetická efektívnosť a progresívne technológie vo výrobe.**

Prioritná os. PROGRAM 2. DOPRAVA A KOMUNIKÁCIE

- **Podprogram 2.1. Komunikácie**
- **Podprogram 2.2. Doprava**

Prioritná os. PROGRAM 3. TECHNICKÁ INFRAŠTRUKTÚRA

Prioritná os. PROGRAM 4. ODPADOVÉ HOSPODÁRSTVO

Prioritná os. PROGRAM 5. ŽIVOTNÉ PROSTREDIE

- **Podprogram 5.1. Informovanosť a poradenstvo**
- **Podprogram 5.2. Ochrana a racionálne využívanie vôd, ochrana pred povodňami**
- **Podprogram 5.3. Ochrana ovzdušia**
- **Podprogram 5.4. Ochrana a rozvoj ostatných zložiek životného prostredia**

Prioritná os. PROGRAM 6. SOCIÁLNE SLUŽBY A ZDRAVOTNÍCTVO

Podpora rozvoja obchodných a komerčných služieb v obci

- **Podprogram 6.1. Sociálne služby**
- **Podprogram 6.2. Zdravotnícke služby**
- **Podprogram 6.3. Služby zamestnanosti**

Prioritná os. PROGRAM 7. VZDELÁVANIE A ŠPORT

- **Podprogram 7.1. Vzdelávanie**
- **Podprogram 7.2. Šport**

Prioritná os. PROGRAM 8. KULTÚRA

- **Podprogram 8.1. Kultúrna infraštruktúra**
- **Podprogram 8.2. Organizačné zabezpečenie**
- **Podprogram 8.3. Propagácia v oblasti kultúry**

Prioritná os. PROGRAM 9. PROPAGÁCIA A CESTOVNÝ RUCH

- **Podprogram 9.1. Propagácia obce**
- **Podprogram 9.2. Rekreačno - relaxačné zázemie obce.**
- **Podprogram 9.3. Cestovný ruch.**

Prioritná os. PROGRAM 10. ADMINISTRATÍVA A BEZPEČNOSŤ

- **Podprogram 10.1. Administratíva**
- **Podprogram 10.2. Bezpečnosť**

Prioritná os. PROGRAM 11. INFORMATIZÁCIA OBCE

- **Podprogram 11.1. Budovanie a rozvoj informačnej infraštruktúry.**
- **Podprogram 11.2. Počítačová gramotnosť.**

Podprogram 2.1.	**Komunikácie**
Cieľ 2.1	Zabezpečiť výstavbu a rekonštrukciu miestnych a štátnych komunikácií.
Opatrenie 2.1.1	Výstavba a rekonštrukcia miestnych komunikácií v obci.
Opatrenie 2.1.2	Výstavba a rekonštrukcia štátnych komunikácií v obci.
Opatrenie 2.1.3	Výstavba cyklotrás na prepojenie sídiel regiónu.
Opatrenie 2.1.4	Dostavba parkovísk pre potreby občianskej infraštruktúry.
Opatrenie 2.1.5	Dostavba a rekonštrukcia chodníkov popri miestnych komunikáciách.
Opatrenie 2.1.6	Rekonštrukcia/výstavba mostov a lávok.
Podprogram 2.2.	**Doprava**
Cieľ 2.2	Zabezpečenie dopravného spojenia hromadnou autobusovou dopravou, prípadne železničnou dopravou.
Opatrenie 2.2.1	Riešenie zastávok SAD ako prvkov drobnej architektúry (prístrešky, lavičky, sedenia, informačné tabule, smetné koše, zeleň,...).

PO 3. Technická infraštruktúra

Rozvoj a udržiavanie technickej infraštruktúry je nevyhnutné z hľadiska prílevu investícií v oblasti priemyslu a rozvoja cestovného ruchu, ako aj udržania požadovanej životnej úrovne obyvateľstva. Ide hlavne o zabezpečenie infraštruktúry do oblastí, ktoré sú potenciálne najvhodnejšie na rozvoj obce.

Cieľ 3	Zabezpečiť rozvoj a rekonštrukciu technickej infraštruktúry v obci.
Opatrenie 3.1	Výstavba inžinierskych sietí v nových lokalitách IBV.
Opatrenie 3.2	Rozšírenie verejného osvetlenia.
Opatrenie 3.3	Revitalizácia pietnych miest v obci.
Opatrenie 3.4	Zásobovanie pitnou vodou.
Opatrenie 3.5	Zvýšenie kapacity elektrickej a plynovej rozvodnej siete.
Opatrenie 3.6	Zníženie energetickej náročnosti budov.

PO 4. Odpadové hospodárstvo

Rozvoj a výstavba infraštruktúry odpadového hospodárstva. Údržba kanalizačnej siete, výstavba a prevádzka zberného dvora pre separovaný zber ako aj obecného kompostoviska.

Cieľ 4	Nakladanie s komunálnym a drobným stavebným odpadom
Opatrenie 4.1	V súlade s prijatými koncepciami zabezpečiť permanentné znižovanie podielu skladovanej časti odpadov, k čomu organizovať mobilné zbery textílii, kovového odpadu, viacvrstvových obalov nebezpečných odpadov.
Opatrenie 4.2	Zabezpečiť separáciu komunálneho odpadu v obci.
Opatrenie 4.3	Rekultivácia čiernych skládok.
Opatrenie 4.4	Zberný dvor a obecné kompostovisko.
Opatrenie 4.5	Vybudovanie prístreškov a ohrád pre umiestňovanie domového odpadu, umiestnenie malých smetných košov vo verejných komunikačných priestoroch.
Opatrenie 4.6	Výstavba zariadení na odvádzanie odpadových vôd.
Opatrenie 4.7	Výstavba dažďovej kanalizačnej siete.

PO 5. Životné prostredie

Trvalo udržované životné prostredie je významným ukazovateľom kvality života. Dlhodobé udržovanie, ale aj skvalitňovanie prírodného prostredia, je spoločným cieľom všetkých obyvateľov obce. Monitorovaná kvalita vody a ovzdušia. Optimalizácia nakladania s odpadmi. Informovanosť obyvateľov o životnom prostredí. Propagácia chránených území.

Podprogram 5.1.	**Informovanosť a poradenstvo**
Cieľ 5.1	Zabezpečiť účinný systém informovanosti a poradenstva
Opatrenie 5.1.1	Spracovať koncepciu zabezpečenia informovanosti, poradenstva a prevencie v oblasti ŽP. Trvale preferovať poradenstvo a prevenciu pred represiou.
Podprogram 5.2.	**Ochrana a racionálne využívanie vôd, ochrana pred povodňami**
Cieľ 5.2	Zabezpečiť ochranu a racionálne využívanie vôd, ochranu pred povodňami.
Opatrenie 5.2.1	Zabezpečiť dostatok kvalitnej pitnej vody, minimalizovať straty vo vodovodných sieťach.
Opatrenie 5.2.2	Revitalizácia protipovodňových opatrení.
Opatrenie 5.2.3	Revitalizácia a úprava korýt vodných tokov.
Podprogram 5.3.	**Ochrana ovzdušia**
Cieľ 5.3	Zabezpečiť účinnú ochranu ovzdušia pred malými a strednými zdrojmi znečistenia nachádzajúcimi sa v katastrálnom území obce.
Opatrenie 5.3..1	Zabezpečiť zníženie produkovaných emisií hlavným zdrojom znečistenia – domácnosti.
Podprogram 5.4.	**Ochrana a rozvoj ostatných zložiek životného prostredia**
Cieľ 5.4	Realizácia účinných opatrení v oblasti ostatných zložiek životného prostredia.
Opatrenie 5.4.1	Realizácia protieróznych opatrení.
Opatrenie 5.4.2	Výstavba a revitalizácia oddychových zón v obci.

PO 6. Sociálna oblasť a zdravotníctvo

Pokračujúci trend rastu podielu seniorov na počte obyvateľov musí byť sprevádzaný podmienkami, ktoré umožnia dôstojnejšie prežitie zvyšku života. Veková skladba obyvateľov je sprevádzaná väčším výskytom špecifických chorôb.

Podprogram 6.1.	**Sociálne služby**
Cieľ 6.1	Doplniť chýbajúcu infraštruktúru sociálnych zariadení v obci a zvýšiť ich kvalitu.
Opatrenie 6.1.1	Obyvatelia v dôchodkovom veku.
Opatrenie 6.1.2	Mladé rodiny s deťmi.
Opatrenie 6.1.3	Marginalizované skupiny.
Podprogram 6.2.	**Zdravotnícke služby**
Cieľ 6.2	Zlepšiť úroveň poskytovania zdravotníckych a sociálnych služieb.
Opatrenie 6.2.1	Podpora poradenskej činnosti.
Opatrenie 6.2.2	Zabezpečiť dostupnosť zdravotnej starostlivosti pre deti a dospelých občanov.
Podprogram 6.3.	**Služby zamestnanosti**
Cieľ 6.3	Zlepšenie zamestnanosti a sociálnej inklúzie rizikových skupín obyvateľov obce.
Opatrenie 6.3.1	Realizácia vzdelávacích kurzov v oblasti malého podnikania.
Opatrenie 6.3.2	Podpora klientov formou individuálneho poradenstva, posudzovania individuálnych schopností a vypracovávania individuálnych akčných plánov a rozvoj celoživotného poradenstva.
Opatrenie 6.3.3	Podpora poradensko-vzdelávacích aktivít zameraných na získavanie sociálnych zručností pri hľadaní si zamestnania a komunikácie s potenciálnym zamestnávateľom pre znevýhodnených uchádzačov o zamestnanie.

PO 7. Školstvo a šport

Údržba a rozvoj predškolského vzdelávania a základného vzdelávania v obci. Údržba a skvalitnenie športovej infraštruktúry.

Podprogram 7.1.	**Vzdelávanie**
Cieľ 7.1	Zabezpečiť rozvoj a údržbu infraštruktúry vzdelávania a zabezpečenie podmienok pre efektívnu vzdelávaciu činnosť v obci.
Opatrenie 7.1.1	Obnova, rozšírenie a modernizácia zariadení vzdelávania.
Podprogram 7.2.	**Šport**
Cieľ 7.2.	Zabezpečiť trvalé skvalitňovanie vyváženej ponuky výkonnostného a rekreačného športu.
Opatrenie 7.2.1	Výstavba a rekonštrukcia športovej infraštruktúry.
Opatrenie 7.2.2	Rozvoj mimoškolskej činnosti – športové kluby, turistika, krúžky.

PO 8. Kultúra

Trvalé pôsobenie na kultúrne povedomie obyvateľov širokou paletou kultúrnych aktivít organizovaných externými subjektami ale aj miestnymi kultúrnymi spolkami. Existencia dôstojných priestorov pre kultúrne aktivity je prvoradá povinnosť obce. Priebežná a kreatívna propagácia podujatí má vplyv na imidž obce, a tým aj na cestovný ruch. Kultúrne tradície budú šírené aj prostredníctvom cezhraničnej spolupráce.

Podprogram 8.1.	**Kultúrna infraštruktúra**
Cieľ 8.1	Zachovanie kultúrno–historického potenciálu obce a rozvoj kultúrnych, informačných a voľnočasových aktivít v nadväznosti na rozvoj cestovného ruchu na regionálnej a miestnej úrovni.
Opatrenie 8.1.1	Výstavba a revitalizácia multifunkčného kultúrneho zariadenia.
Opatrenie 8.1.2	Rekonštrukcia kultúrnych pamiatok.
Opatrenie 8.1.3	Podpora kultúrnych podujatí v obci.
Podprogram 8.2.	**Organizačné zabezpečenie**
Cieľ 8.2	Organizačne zabezpečiť ponuku kultúrnych podujatí v obci.
Opatrenie 8.2.1	Spracovať kalendár kultúrnych podujatí na celý rok, tento priebežne aktualizovať. Rozšíriť žánrovú ponuku s orientáciou na hodnotný kultúrny prínos.
Podprogram 8.3.	**Propagácia v oblasti kultúry**
Cieľ 8.3	Vytvorenie podmienok na efektívnu propagáciu obce v oblasti kultúry.
Opatrenie 8.3.1	Spracovať globálnu koncepciu „propagácie“ histórie obce v multimediálnej forme.
Opatrenie 8.3.2	Propagácia kultúry na Internete prostredníctvom www stránky obce.

PO 9. Propagácia a cestovný ruch

V rámci rozvoja cestovného ruchu je potrebné spracovať koncepciu regionálnej spolupráce s okolitými turistickými lokalitami a domácimi a zahraničnými cestovnými kanceláriami. Nevyhnutnou je taktiež propagácia obce a to najmä prostredníctvom www - stránky. Potrebné je sústrediť sa na propagáciu hlavne podujatí, atď..

Podprogram 9.1.	**Propagácia obce**
Cieľ 9.1	Zabezpečiť účinnú propagáciu obce.
Opatrenie 9.1.1	Aktualizácia www stránky obce.
Opatrenie 9.1.2	Podpora budovania informačných tabúľ v obci.
Podprogram 9.2.	**Rekreačno - relaxačné zázemie obce.**
Cieľ 9.2	Budovanie relaxačno – rekreačného zázemia obce.
Opatrenie 9.2.1	Podpora vytvárania nových atraktivít v obce.
Podprogram 9.3.	**Cestovný ruch.**
Cieľ 9.3	Podporovať podnikateľské aktivity v cestovnom ruchu.

Opatrenie 9.3.1	Uzavrieť s podnikateľmi dohody o poskytovaní služieb v agroturistike a cestovnom ruchu a o propagovaní ich služieb obcami.
Opatrenie 9.3.2	Podporovať podnikateľské subjekty, neziskové organizácie a inštitúcie pri získavaní finančných prostriedkov z grantov a fondov EÚ.

PO 10. Administratíva a bezpečnosť

V rámci administratívneho zabezpečenia chodu samosprávy vytvárať vhodné podmienky na efektívny chod úradu. Vytvoriť vhodné pracovné prostredie a technické zabezpečenie.

Podprogram 10.1.	**Administratíva**
Cieľ 10.1	Zabezpečiť rozvoj administratívnej infraštruktúry a podmienok na výkon samosprávnych funkcií v obci
Opatrenie 10.1.1	Modernizácia Obecného úradu.
Podprogram 10.2.	**Bezpečnosť**
Cieľ 10.2	Vytvorenie podmienok na znižovanie kriminality v obci a ochranu majetku obyvateľov a ostatných subjektov v obci.
Opatrenie 10.2.1	Bezpečnosť.

PO 11. Informatizácia obce

Zabezpečenie technických podmienok pre rozvoj informačnej spoločnosti. Umožniť obyvateľom využívať on-line elektronické služby samosprávy. Vytvoriť vhodné podmienky na prechod na e-government na lokálnej úrovni (e-gov, e-vote, e-services, ...). Umožniť obyvateľom obce a pracovníkom samosprávy zvyšovať svoje počítačové vedomie a zručnosti.

Podprogram 11.1.	**Budovanie a rozvoj informačnej infraštruktúry.**
Cieľ 11.1	Zabezpečiť technické podmienky na prechod samosprávy na nový typ vládnutia - e - government.
Opatrenie 11.1.1	Rozvoj infraštruktúry informačných systémov samosprávy.
Opatrenie 11.1.2	Zavádzanie efektívnych elektronických služieb poskytovaných na úrovni samosprávy.
Podprogram 11.2.	**Počítačová gramotnosť.**
Cieľ 11.2	Zvýšenie počítačovej gramotnosti obyvateľov a pracovníkov samosprávy.
Opatrenie 11.2.1	Podpora zvyšovania počítačového vedomia u pracovníkov samosprávy.
Opatrenie 11.2.2	Podpora zvyšovania počítačového vedomia u obyvateľov obce.
Opatrenie 11.2.3	Podpora vzdelávacích aktivít zameraných na zvyšovanie zručností a vedomostí o internete a motiváciu k používaniu internetu a elektronických služieb.

Uvedené prioritné osi – programy je možné rozčleniť z hľadiska funkcie medzi 3 základné prioritné oblasti. Hospodárska v sebe zahŕňa oblasti, ktoré vytvárajú predpoklady na rozvoj a fungovanie verejného a súkromného sektora – základná technická infraštruktúra spadajúca do odvetví technickej infraštruktúry a odvetví spoločenských potrieb. Oblasť zahŕňa podnikateľské prostredie ako aj cestovný ruch.

Sociálna oblasť zahŕňa odvetvia rozvoja človeka – všetky súčasti verejného sektora, ktoré majú priamy vplyv na rozvoj a kultiváciu fyzickej a duševnej stránky ľudských zdrojov v obci.

Environmentálna oblasť zahŕňa problematiku zneškodňovania odpadov, ako aj starostlivosť a ochranu jednotlivých zložiek životného prostredia.

Prioritná oblasť		
Hospodárska	Sociálna	Environmentálna
Prioritná os: PROGRAM 1. HOSPODÁRSTVO A VEDECKO-TECHNICKÝ ROZVOJ	**Prioritná os: PROGRAM 6. SOCIÁLNE SLUŽBY A ZDRAVOTNÍCTVO**	**Prioritná os: PROGRAM 4. ODPADOVÉ HOSPODÁRSTVO**
Prioritná os: PROGRAM 2. DOPRAVA A KOMUNIKÁCIE	**Prioritná os: PROGRAM 7. VZDELÁVANIE A ŠPORT**	**Prioritná os: PROGRAM 5. ŽIVOTNÉ PROSTREDIE**
Prioritná os: PROGRAM 3. TECHNICKÁ INFRAŠTRUKTÚRA	**Prioritná os: PROGRAM 8. KULTÚRA**	
Prioritná os: PROGRAM 9. PROPAGÁCIA A CESTOVNÝ RUCH		
Prioritná os: PROGRAM 10. ADMINISTRATÍVA A BEZPEČNOSŤ		
Prioritná os: PROGRAM 11. INFORMATIZÁCIA OBCE		

Programová časť Programu hospodárskeho rozvoja a sociálneho rozvoja obce Obeckov 2026 - 2035

5.1 PROGRAM 1. HOSPODÁRSTVO A VEDECKO-TECHNICKÝ ROZVOJ

Strategický zámer

Zlepšiť podmienky pre rozvoj podnikateľských aktivít, s dôrazom na zvýšenie úrovne zamestnanosti a úrovne a kvality služieb pre obyvateľov obce. V oblasti priemyslu je potrebné okrem zachovania stabilných prvkov výroby všetkými možnými opatreniami podporovať vytváranie nových pracovných príležitostí. Z uvedeného dôvodu sa plánuje intenzifikácia existujúcich výrobných zón, ktoré by významným spôsobom pozitívne ovplyvnili zamestnanosť a ekonomickú stabilitu v obci.

Podprogram 1.1. Podpora malého a stredného podnikania zo strany obce.

Cieľ 1.1	**Finančne, legislatívne a technicky podporovať malé a stredné podnikanie zo strany obce.**

Opatrenia podprogramu:
Opatrenie 1.1.1 Zakladanie a revitalizácia malých a stredných podnikov s majetkovou účasťou obce.
Aktivity Tvorba podmienok.

Opatrenie 1.1.2 Podpora rozvoja obchodných a komerčných služieb v obci.
Aktivity Podpora výstavby maloobchodných predajní.
Výstavba trhoviska v centrálnej časti obce Obeckov.
Podpora zriaďovania prevádzok reštauračných služieb.

Podprogram 1.2. Podpora tradičných odvetví priemyslu, hospodárstva a poľnohospodárstva..

Cieľ 1.2 Zabezpečiť rozvoj tradičných odvetví v obci.

Opatrenia podprogramu:
Opatrenie 1.2.1 Podpora tradičných odvetví.
Aktivity Vypracovanie technickej dokumentácie.
Využitie existujúcej infraštruktúry na rozvoj výrobných prevádzok, remeselná výroba, atď..
Zníženie negatívnych dopadov poľnohospodárskej výroby.
Podpora poľnohospodárstva, drobných roľníkov, včelárov a pod.

Podprogram 1.3. Podpora inovačných aktivít v podnikoch.

Cieľ 1.3 Vytvorenie podmienok na rozvoj inovačných aktivít v súkromných podnikoch.

Opatrenia podprogramu:
Opatrenie 1.3.1 Zavádzanie nových technológií do súčasných výrobných prevádzok.
Aktivity Zavádzanie nových technológií do výrobných prevádzok.

Podprogram 1.4. Energetická efektívnosť a progresívne technológie vo výrobe.

Cieľ 1.4 Zvýšenie energetickej efektívnosti na strane výroby aj spotreby a zavádzanie progresívnych technológií v energetike.

Opatrenia podprogramu:
Opatrenie 1.4.1 Podpora výstavby zariadení na využívanie obnoviteľných zdrojov energie.
Aktivity Spracovanie technickej dokumentácie.
Vybudovanie fotovoltalických panelov na verejných budovách.
Technológie na využívanie OZE.

5.2 PROGRAM 2. DOPRAVA A KOMUNIKÁCIE

Strategický zámer

Podpora investičných aktivít so zameraním na modernizáciu a budovanie regionálnych komunikácií (ciest III. triedy) zaisťujúcich dopravnú obslužnosť obce Obeckov. Zámerom je zabezpečiť také prepojenie osídlenia, ktoré umožní efektívny pohyb ľudí a tovaru, modernizáciu dopravných subsystémov zabezpečujúcich bezpečné a hygienicky vyhovujúce dopravné trasy. Cieľom investícií do tohto typu dopravnej infraštruktúry je odstránenie identifikovaných nedostatkov v cestnej sieti s ohľadom environmentálny a bezpečnostný aspekt.

Podprogram 2.1. Komunikácie

Cieľ 2.1 Zabezpečiť výstavbu a rekonštrukciu miestnych a štátnych komunikácií.

Opatrenia podprogramu:
Opatrenie 2.1.1 Výstavba a rekonštrukcia miestnych komunikácií v obci.
Aktivity Vypracovanie technickej dokumentácie.
Rekonštrukcia miestnej komunikácie z obce Obeckov do miestnej časti Lamice.
Rekonštrukcia miestnej komunikácie z obce Obeckov do miestnej časti Škriavnik (4 km).
Rekonštrukcia a dostavba miestnych komunikácií v dĺžke 1,7 km.

Opatrenie 2.1.2 Výstavba a rekonštrukcia štátnych komunikácií v obci.
Aktivity Rekonštrukcia cesty III. triedy v dĺžke 1,3 km.

Opatrenie 2.1.3 Výstavba cyklotrás na prepojenie sídiel regiónu.
Aktivity Vypracovanie technickej dokumentácie.
Výstavba cyklotrasy smer Sklabiná.
Výstavba cyklotrasy Obeckov – Dolné Plachtince.

Opatrenie 2.1.4 Dostavba parkovísk pre potreby občianskej infraštruktúry.
Aktivity Vypracovanie technickej dokumentácie.
Dostavba parkovacích miest pri miestnom cintoríne.
Dostavba a rekonštrukcia parkovacích miest pri obecnom úrade.
Dostavba a rekonštrukcia parkovacích miest pre potreby domu kultúry.
Dostavba a rekonštrukcia parkovacích miest pri športovej infraštruktúre.

Opatrenie 2.1.5 Dostavba a rekonštrukcia chodníkov popri miestnych komunikáciách.
Aktivity Vypracovanie technickej dokumentácie.
Dostavba a rekonštrukcia chodníkov pre pešich (3 km).

Opatrenie 2.1.6 Rekonštrukcia/výstavba mostov, lávok a priepustov.
Aktivity Vypracovanie technickej dokumentácie.
Rekonštrukcia mosta.

Opatrenie 2.1.7 Úprava dopravnej infraštruktúry.
Aktivity Optimalizácia dopravného značenia.
Osadenie spomaľovačov na miesnych komunikáciách.
Vyhotoviť passport dopravného značenia a osadiť potrebné dopravné značenie.

Podprogram 2.2. Doprava

Cieľ 2.2 Zabezpečenie dopravného spojenia hromadnou autobusovou dopravou, prípadne železničnou dopravou.

Opatrenia podprogramu:
Opatrenie 2.2.1 Riešenie zastávok SAD ako prvkov drobnej architektúry (prístrešky, lavičky, sedenia, informačné tabule, smetné koše, zeleň,...).
Aktivity Vypracovanie technickej dokumentácie.
Rekonštrukcia zastávok SAD.

5.3 PROGRAM 3. TECHNICKÁ INFRAŠTRUKTÚRA

Strategický zámer

Rozvoj komplexnej infraštruktúry podporujúcej rozvoj obce a zohľadňujúcej rast kvality života obyvateľov obce a životného prostredia. Rozvoj infraštruktúry bude smerovať hlavne k jej rozšíreniu na potenciálne priemyselné zóny v obci, IBV, ako aj na rekonštrukciu súčasnej infraštruktúry - vodovodnej, elektrickej, komunikačnej.

Cieľ 3 Zabezpečiť rozvoj a rekonštrukciu technickej infraštruktúry v obci.

Opatrenia podprogramu:
Opatrenie 3.1 Výstavba inžinierskych sietí v nových lokalitách IBV.
Aktivity Vypracovanie technickej dokumentácie.
Výstavba plôch pre HBV na druhej strane zastavanej časti v smere na Škriavnik.
Výstavba plôch pre HBV na „Dolnom konci“.
Výstavba plôch pre IBV na „Hornom konci“.

Opatrenie 3.2 Rozšírenie verejného osvetlenia.
Aktivity Vypracovanie technickej dokumentácie a príprava projektového spisu.
Intenzifikácia verejného osvetlenia.
Zapojenie fotovoltaických panelov na obce pre napájanie siete verejného osvetlenia (batériové riešenie).
Realizácia osvetlenia vstupu do obce.

Opatrenie 3.3 Revitalizácia pietnych miest v obci.
Aktivity Spracovanie technickej dokumentácie.
Rekonštrukcia domu smútku.
Výmena oplotenia obecného cintorína.

Opatrenie 3.4 Zásobovanie pitnou vodou.
Aktivity Spracovanie technickej dokumentácie.
Rekonštrukcia vodovodnej siete.
Výstavba vodovodnej siete.
Inštalácia požiarnych hydrantov v celom zastavanom území obce.

Opatrenie 3.5 Zvýšenie kapacity elektrickej a plynovej rozvodnej siete.
Aktivity Rekonštrukcia a dostavba elektrickej rozvodnej siete.

Opatrenie 3.6 Zníženie energetickej náročnosti budov.
Aktivity Zateplenie verejných budov a budov vo vlastníctve obce.

5.4 PROGRAM 4. ODPADOVÉ HOSPODÁRSTVO

Strategický zámer

Vytvorenie efektívneho a spoľahlivého systému odvádzania a zneškodňovania odpadov produkovaných subjektmi. Zabezpečiť výstavbu/dostavbu splaškovej a dažďovej kanalizačnej siete. Vytvoriť podmienky na odvoz a likvidáciu TKO a nebezpečného odpadu, vytvorenie podmienok na efektívnu separáciu odpadu v obci.

Cieľ 4 Nakladanie s komunálnym a drobným stavebným odpadom

Opatrenia podprogramu:
Opatrenie 4.1 V súlade s prijatými koncepciami zabezpečiť permanentné znižovanie podielu skladovanej časti odpadov, k čomu organizovať mobilné zbery textílii, kovového odpadu, viacvrstvových obalov nebezpečných odpadov.
Aktivity Zvýšiť enviromentálne povedomie ľudí.
Pokračovať v poskytovaní veľkoobjemových kontajnerov na zber objemného odpadu.
Pokračovať v zbere nebezpečných odpadov.
Zvyšovanie úrovne environmentálneho povedomia obyvateľov.

Opatrenie 4.2	Zabezpečiť separáciu komunálneho odpadu v obci.
Aktivity	Ekonomicky motivovať obyvateľstvo. Vybudovanie prístreškov a ohrád pre umiestňovanie domového odpaduna stojiskách v obci, umiestnenie malých smetných košov vo verejných komunikačných priestoroch. Doplnenie zberných nádob na kuchynský odpad.
Opatrenie 4.3	Rekultivácia čiernych skládok.
Aktivity	Odstránenie čiernych skládok.
Opatrenie 4.4	Zberný dvor a obecné kompostovisko.
Aktivity	Vypracovanie technickej dokumentácie. Výstavba plochy pre údržbu zelene v obci. Obstaranie drvičky odpadu BRKO. Zakúpenie váhy pre zberný dvor. Výstavba zberového dvora a kompostárne. Výstavba manipulačnej plochy zberného dvora. Zakúpenie a umiestnenie kontajnerov na separovaný zber. Dokúpenie technického vybavenia (traktor, lys, fermentor).
Opatrenie 4.5	Výstavba zariadení na odvádzanie odpadových vôd.
Aktivity	Vypracovanie technickej dokumentácie. Dostavba 3 km splaškovej kanalizačnej siete v obci. Dostavba kanalizačnej siete v obci.
Opatrenie 4.6	Výstavba dažďovej kanalizačnej siete.
Aktivity	Vypracovanie technickej dokumentácie. Vybudovanie žľabov na odvádzanie povrchových vôd pozdĺž štátnej cesty III. triedy a miestnych komunikáciách.

5.5 PROGRAM 5. ŽIVOTNÉ PROSTREDIE

Strategický zámer

Strategickým zámerom obce je nielen zachovanie existujúceho dobrého stavu životného prostredia a zvyšovania jeho kvality, ale aj eliminácia slabých stránok, neustála osveta, výchova a informovanosť o stave životného prostredia.

Podprogram 5.1. Informovanosť a poradenstvo

Cieľ 5.1 Zabezpečiť účinný systém informovanosti a poradenstva

Opatrenia podprogramu:

Opatrenie 5.1.1	Spracovať koncepciu zabezpečenia informovanosti, poradenstva a prevencie v oblasti ŽP. Trvale preferovať poradenstvo a prevenciu pred represiou.
Aktivity	Vypracovanie koncepcie pre ochranu životného prostredia v obci. Prezentácia a šírenie osvety v oblasti životného prostredia.

Podprogram 5.2. Ochrana a racionálne využívanie vôd, ochrana pred povodňami

Cieľ 5.2 Zabezpečiť ochranu a racionálne využívanie vôd, ochranu pred povodňami.

Opatrenia podprogramu:

Opatrenie 5.2.1	Zabezpečiť dostatok kvalitnej pitnej vody, minimalizovať straty vo vodovodných sieťach.
Aktivity	Údržba a dostavba existujúcej vodovodnej siete.
Opatrenie 5.2.2	Revitalizácia protipovodňových opatrení.
Aktivity	Spracovanie technickej dokumentácie. Revitalizácia odvodňovacích kanálov na zber povrchovej vody. Realizácia odvodnenia v centrálnej časti obce. Výstavba opatrení pre odvedenie prívalových vôd. Revitalizácia protizáplavových opatrení.
Opatrenie 5.2.3	Revitalizácia korýt vodných tokov.
Aktivity	Vypracovanie technickej dokumentácie. Revitalizácia koryta vodného toku Plachtinský potok.

Podprogram 5.3. Ochrana ovzdušia

Cieľ 5.3 Zabezpečiť účinnú ochranu ovzdušia pred malými a strednými zdrojmi znečistenia nachádzajúcimi sa v katastrálnom území obce.

Opatrenia podprogramu:

Opatrenie 5.3..1	Zabezpečiť zníženie produkovaných emisií hlavným zdrojom znečistenia – domácnosti.
Aktivity	Obmedziť spaľovanie fosílnych palív. Prechod na alternatívne zdroje vykurovania.

Podprogram 5.4. Ochrana a rozvoj ostatných zložiek životného prostredia

Cieľ 5.4 Realizácia účinných opatrení v oblasti ostatných zložiek životného prostredia.

Opatrenia podprogramu:

Opatrenie 5.4.1	Realizácia protieróznych opatrení.
Aktivity	Spracovanie technickej dokumentácie.

Na rizikových lokalitách vysadiť pásy protieróznej krovinovej vegetácie.

Opatrenie 5.4.2 Výstavba a revitalizácia oddychových zón v obci.
Aktivity Spracovanie technickej dokumentácie.
Výstavba oddychových zón pri kostoloch.
Sanácia starých nehnuteľností v havarijnom stave.

5.6 PROGRAM 6. SOCIÁLNE SLUŽBY A ZDRAVOTNÍCTVO

Strategický zámer

Neustále rozvíjať širokú paletu sociálnych a zdravotných služieb poskytovaných v obci. Dbať o ich dostupnosť, kvalitu a vzájomnú vyváženosť za účelom dosiahnutia dôstojných podmienok života všetkých kategórií obyvateľov obce.

Podprogram 6.1. Sociálne služby

Cieľ 6.1 Doplniť chýbajúcu infraštruktúru sociálnych zariadení v obci a zvýšiť ich kvalitu.

Opatrenia podprogramu:
Opatrenie 6.1.1 Obyvatelia v dôchodkovom veku.
Aktivity Poskytovanie služy SOS hodiniek.
Poskytovanie terénnej opatrovateľskej služby.
Realizácia podmienok na poskytovanie denného stravovania dôchodcov.
Tvorba podmienok na donášku stravy do bytov, pranie, atď..
Výstavba denného stacionára.
Zriadenie priestorov pre klub dôchodcov.

Opatrenie 6.1.2 Mladé rodiny s deťmi.
Aktivity Podpora mladých rodín s deťmi.
Výstavba nájomných bytov 2 x 6 b.j..
Zriadenie núdzového bývania (1 bytová jednotka).

Podprogram 6.2. Zdravotnícke služby

Cieľ 6.2 Zlepšiť úroveň poskytovania zdravotníckych a sociálnych služieb.

Opatrenia podprogramu:
Opatrenie 6.2.1 Podpora poradenskej činnosti.
Aktivity Zabezpečenie personálnych kapacít.
Zabezpečenie priestorov.

Opatrenie 6.2.2 Zabezpečiť dostupnosť zdravotnej starostlivosti pre deti a dospelých občanov.
Aktivity Obstranie defibrilátora.

Podprogram 6.3. Služby zamestnanosti

Cieľ 6.3 Zlepšenie zamestnanosti a sociálnej inklúzie rizikových skupín obyvateľov obce.

Opatrenia podprogramu:
Opatrenie 6.3.1 Realizácia vzdelávacích kurzov v oblasti malého podnikania.
Aktivity Finančné a personálne zabezpečenie.

Opatrenie 6.3.2 Podpora klientov formou individuálneho poradenstva, posudzovania individuálnych schopností a vypracovávania individuálnych akčných plánov a rozvoj celoživotného poradenstva.
Aktivity Zabezpečenie priestorov na uskutočňovanie poradenských služieb.
Personálne zabezpečenie poradenstva.

Opatrenie 6.3.3 Podpora poradensko-vzdelávacích aktivít zameraných na získavanie sociálnych zručností pri hľadaní si zamestnania a komunikácie s potenciálnym zamestnávateľom pre znevýhodnených uchádzačov o zamestnanie.
Aktivity Zabezpečenie priestorov na uskutočňovanie poradenských služieb.
Personálne zabezpečenie poradenstva.

5.7 PROGRAM 7. VZDELÁVANIE A ŠPORT

Strategický zámer

Zabezpečenie všestranného rozvoja detí a mládeže. Zlepšenie technického stavu a vybavenia materskej a základnej školy. V športe umožniť ponuku čo najširšej palety služieb, zabezpečiť čo najefektívnejšie a transparentné využitie verejných financií ku prospechu všetkých občanov obce. Podpora existujúcich športových podujatí, ako aj vytváranie vhodných podmienok pre rozvoj rôznych druhov športu nielen pre obyvateľov obce.

Podprogram 7.1. Vzdelávanie

Cieľ 7.1 Zabezpečiť rozvoj a údržbu infraštruktúry vzdelávania a zabezpečenie podmienok pre efektívnu vzdelávaciu činnosť v obci.

Opatrenia podprogramu:

Opatrenie 7.1.1 Obnova, rozšírenie a modernizácia zariadení vzdelávania.
Aktivity
Vypracovanie technickej dokumentácie.
Zriadenie priestorov pre záujmovú činnosť detí a mládeže.
Obstaranie vybavenia pre materskú školu.
Realizácia areálu materskej školy.

Podprogram 7.2. Šport

Cieľ 7.2. Zabezpečiť trvalé skvalitňovanie vyváženej ponuky výkonnostného a rekreačného športu.

Opatrenia podprogramu:
Opatrenie 7.2.1 Výstavba a rekonštrukcia športovej infraštruktúry.
Aktivity
Spracovanie technickej dokumentácie.
Dostavba športovej infraštruktúry v lokalite futbalového ihriska.
Výstavba multifunkčného ihriska.
Výstavba detského ihriska v priestore futbalového areálu.
Výstavba work - out ihriska.

Opatrenie 7.2.2 Rozvoj mimoškolskej činnosti – športové kluby, turistika, kultúrne krúžky.
Aktivity
Zabezpečenie priestorového a materiálneho vybavenia.
Podpora záujmových spoločenských organizácií a združení.

5.8 PROGRAM 8. KULTÚRA

Strategický zámer

Trvalé pôsobenie na kultúrne povedomie obyvateľov širokou paletou kultúrnych aktivít organizovaných externými subjektmi. Existencia dôstojných priestorov pre kultúrne aktivity je povinnosť obce. Priebežná a kreatívna propagácia podujatí má vplyv na imidž obce a tým aj na cestovný ruch.

Podprogram 8.1. Kultúrna infraštruktúra

Cieľ 8.1 Zachovanie kultúrno–historického potenciálu obce a rozvoj kultúrnych, informačných a voľnočasových aktivít v nadväznosti na rozvoj cestovného ruchu na regionálnej a miestnej úrovni.

Opatrenia podprogramu:
Opatrenie 8.1.1 Výstavba a revitalizácia multifunkčného kultúrneho zariadenia.
Aktivity
Vypracovanie technickej dokumentácie.
Rekonštrukcia budovy domu kultúry – zníženie energetickej náročnosti.
Modernizácia interiérov domu kultúry – rekonštrukcia sociálnych zariadení.
Modernizácia vybavenia domu kultúry.

Opatrenie 8.1.2 Rekonštrukcia kultúrnych pamiatok.
Aktivity
Výstavba miestneho múzea.

Opatrenie 8.1.3 Podpora kultúrnych podujatí v obci.
Aktivity
Vypracovanie technickej dokumentácie.
Výstavba malého amfiteátra.
Organizovanie kultúrnych a športových podujatí.

Podprogram 8.2. Organizačné zabezpečenie

Cieľ 8.2 Organizačne zabezpečiť ponuku kultúrnych podujatí v obci.

Opatrenia podprogramu:
Opatrenie 8.2.1 Spracovať kalendár kultúrnych podujatí na celý rok, tento priebežne aktualizovať. Rozšíriť žánrovú ponuku s orientáciou na hodnotný kultúrny prínos.
Aktivity
Personálne a finančné zabezpečenie.
Spracovanie kalendár kultúrnych podujatí.

Podprogram 8.3. Propagácia v oblasti kultúry

Cieľ 8.3 Vytvorenie podmienok na efektívnu propagáciu obce v oblasti kultúry.

Opatrenia podprogramu:
Opatrenie 8.3.1 Spracovať globálnu koncepciu „propagácie“ histórie obce v multimediálnej forme.
Aktivity
Personálne a finančné zabezpečenie.
Spracovanie koncepcie v multimediálnej forme.

Opatrenie 8.3.2 Propagácia kultúry na Internete prostredníctvom www stránky obce.
Aktivity
Finančné zabezpečenie.
Obsahová analýza www stránky.
Priebežná aktualizácia www stránky.

5.9 PROGRAM 9. PROPAGÁCIA A CESTOVNÝ RUCH

Strategický zámer

Budovať goodwill obce a dosiahnuť, aby sa obec stala vyhľadávaným miestom cestovného ruchu v oblasti športu, kultúry a turistiky. Využiť prírodný potenciál, ktorý ponúka blízke aj širšie okolie obce.

Podprogram 9.1. Propagácia obce

Cieľ 9.1 Zabezpečiť účinnú propagáciu obce.

Opatrenia podprogramu:
Opatrenie 9.1.1 Aktualizácia www stránky obce.
Aktivity Finančné zabezpečenie.
Obsahová analýza www stránky.
Priebežná aktualizácia www stránky.

Opatrenie 9.1.2 Podpora budovania informačných tabúľ v obci.
Aktivity Budovanie a inštalácia tabúľ informujúcich o atraktivitách obce.
Budovanie a inštalácia tabúľ propagujúcich kultúrne hodnoty obce.

Podprogram 9.2. Rekreačno - relaxačné zázemie obce.

Cieľ 9.2 Budovanie relaxačno – rekreačného zázemia obce.

Opatrenia podprogramu:
Opatrenie 9.2.1 Podpora vytvárania nových atraktivít v obce.
Aktivity Spracovanie technickej dokumentácie.
Výstavba turistickej útulne.
Výstavba turistických a cykloturistických trás s prepojením na hodnoty mikroregiónu.

Podprogram 9.3. Cestovný ruch.

Cieľ 9.3 Podporovať podnikateľské aktivity v cestovnom ruchu.

Opatrenia podprogramu:
Opatrenie 9.3.1 Uzavrieť s podnikateľmi dohody o poskytovaní služieb v agroturistike a cestovnom ruchu a o propagovaní ich služieb obcami.
Aktivity Zabezpečenie personálnych kapacít.

Opatrenie 9.3.2 Podporovať podnikateľské subjekty, neziskové organizácie a inštitúcie pri získavaní finančných prostriedkov z grantov a fondov EÚ.
Aktivity Zabezpečenie personálnych kapacít.

5.10 PROGRAM 10. ADMINISTRATÍVA A BEZPEČNOSŤ

Strategický zámer

Vytvoriť podmienky na efektívnu prácu obecného úradu. Vytvoriť vyhovujúce podmienky na poskytovania verejných služieb, estetizácia a funkčnosť miesta kontaktu so zákazníkmi obecného úradu, vytváranie vhodných technických a pracovných podmienok na obecných úradoch. Vytvorenie podmienok na znižovanie kriminality v obci a ochranu majetku obyvateľov a ostatných subjektov v obci.

Podprogram 10.1. Administratíva

Cieľ 10.1 Zabezpečiť rozvoj administratívnej infraštruktúry a podmienok na výkon samosprávnych funkcií v obci

Opatrenia podprogramu:
Opatrenie 10.1.1 Modernizácia Obecného úradu.
Aktivity Spracovanie technickej dokumentácie.
Modernizácia vnútorného vybavenia.
Rekonštrukcia a modernizácia budovy obecného úradu (zníženie energetickej náročnosti).
Spracovanie územného plánu obce.

Podprogram 10.2. Bezpečnosť

Cieľ 10.2 Vytvorenie podmienok na znižovanie kriminality v obci a ochranu majetku obyvateľov a ostatných subjektov v obci.

Opatrenia podprogramu:
Opatrenie 10.2.1 Bezpečnosť.
Aktivity Dostavba verejného rozhlasu v nepokrytých častiach obce.
Modernizáca a rozšírenie verejného rozhlasu.
Zlepšenie informovanosti občanov – oznamy MR cez sms.
Výstavba kamerového systému v oblasti obecného cintorína.
Výstavba kamerového systému v oblasti športového ihriska.
Inštalácia kamerového systému v priestore vstupu do obce a centra obce.
Obnova objektu požiarnej zbrojnice.
Modernizácia vybavenia požiarnej zbrojnice.

5.11 PROGRAM 11. INFORMATIZÁCIA OBCE

Strategický zámer
Zabezpečenie technických podmienok pre rozvoj informačnej spoločnosti. Umožniť obyvateľom využívať on-line elektronické služby samosprávy. Vytvoriť vhodné podmienky na prechod na e-government na lokálnej úrovni (e-vote, e-services,...). Umožniť obyvateľom obce a pracovníkom samosprávy zvyšovať svoje počítačové vedomie a zručnosti.

Podprogram 11.1. Budovanie a rozvoj informačnej infraštruktúry.

Cieľ 11.1 Zabezpečiť technické podmienky.

Opatrenia podprogramu:
Opatrenie 11.1.1 Rozvoj infraštruktúry informačných systémov samosprávy.
Aktivity Technické zabezpečenie IS.
Výstavba solárnych lavičiek v centre obce.
Zlepšenie pokrytia signálom mobilných operátorov.
Výstavba optickej siete.
Zriadenie WiFi.
Vybudovanie digitálneho kiosku pre úradnú tabuľu.

Opatrenie 11.1.2 Zavádzanie efektívnych elektronických služieb poskytovaných na úrovni samosprávy.
Aktivity Tvorba aplikačného softwaru na zabezpečenie e – služieb v obci.

Podprogram 11.2. Počítačová gramotnosť.

Cieľ 11.2 Zvýšenie počítačovej gramotnosti obyvateľov a pracovníkov samosprávy.

Opatrenia podprogramu:
Opatrenie 11.2.1 Podpora zvyšovania počítačového vedomia u pracovníkov samosprávy.
Aktivity Realizácia kurzov v oblasti nových SW pre pracovníkov miestnej samosprávy.

Opatrenie 11.2.2 Podpora zvyšovania počítačového vedomia u obyvateľov obce.
Aktivity Realizácia kurzov na zvyšovanie počítačového vedomia u obyvateľov obce.
Realizácia kurzov na obsluhu a používanie obecného informačného a komunikačného systému.

Opatrenie 11.2.3 Podpora vzdelávacích aktivít zameraných na zvyšovanie zručností a vedomostí o internete a motiváciu k používaniu internetu a elektronických služieb.
Aktivity Realizácia kurzov na zvyšovanie vedomostí o internete.

6 MERATEĽNÉ INDIKÁTORY

Monitorovanie Programu hospodárskeho a sociálneho rozvoja obce Obeckov sa vykonáva na základe súboru indikátorov priradených k jednotlivým cieľom a opatreniam (ktoré môžu byť priebežne konkretizované). Indikátory podporujú oprávnenosť verejných výdavkov na jednotlivé opatrenia a zároveň preukazujú ekonomickú účinnosť realizovaných verejných výdavkov. Indikátory budú zároveň základným faktorom pri tvorbe kritérií na čerpanie finančnej podpory z regionálneho rozvojového fondu.

6.1 PROGRAM 1. HOSPODÁRSTVO A VEDECKO-TECHNICKÝ ROZVOJ

Podprogram 1.1. Podpora malého a stredného podnikania zo strany obce.

Cieľ 1.1 Finančne, legislatívne a technicky podporovať malé a stredné podnikanie zo strany obce.

Opatrenia	Názov	Merateľné indikátory	Typ	Merná jednotka	Inform. zdroj	Vých. hodnota	2
Opatrenie 1.1.1	Zakladanie a revitalizácia malých a stredných podnikov s majetkovou účasťou obce.	Počet vytvorených nových pracovných miest	dopad	počet	podn. subjekt	0	5
		Počet revitalizovaných podnikateľských subjektov	dopad	počet	podn. subjekt	0	2
		Nárast tržieb	výsledok	%	podn. subjekt	0	25
0Opatrenie 1.1.2	Podpora rozvoja obchodných a komerčných služieb v obci.	Počet vytvorených nových pracovných miest	dopad	počet	podn. subjekt	0	5
		Počet nových podnikateľských subjektov	dopad	počet	podn. subjekt	0	2
		Celková predajná plocha	výsledok	m^2	podn. subjekt	0	500

Podprogram 1.2. Podpora tradičných odvetví priemyslu, hospodárstva a poľnohospodárstva.

Cieľ 1.2 Zabezpečiť rozvoj tradičných odvetví v obci.

Opatrenia	Názov	Merateľné indikátory	Typ	Merná jednotka	Inform. zdroj	Vých. hodnota	Cieľová hodnota

Opatrenie 1.2.1	Podpora tradičných odvetví.	Počet vytvorených nových pracovných miest	dopad	počet	podn. subjekt	0	5
		Nárast pridanej hodnoty	dopad	%	podn. subjekt	5	15
		Nárast tržieb	výsledok	%	podn. subjekt	7	20
		Počet podporených projektov	výstup	počet	podn. subjekt	0	2
		Výdavky na inovácie	výsledok	€	podn. subjekt	0	0,8 mil.

Podprogram 1.3. Podpora inovačných aktivít v podnikoch.

Cieľ 1.3 Vytvorenie podmienok na rozvoj inovačných aktivít v súkromných podnikoch.

Opatrenia	Názov	Merateľné indikátory	Typ	Merná jednotka	Inform. zdroj	Vých. hodnota	Cieľová hodnota
Opatrenie 1.3.1	Zavádzanie nových technológií do súčasných výrobných prevádzok.	Počet vytvorených nových pracovných miest	dopad	počet	podn. subjekt	0	5
		Nárast pridanej hodnoty	dopad	%	podn. subjekt	5	15
		Nárast tržieb	výsledok	%	podn. subjekt	5	10
		Výdavky na inovácie	výsledok	€	podn. subjekt	0	0,8 mil..

Podprogram 1.4. Energetická efektívnosť a progresívne technológie vo výrobe.

Cieľ 1.4 Zvýšenie energetickej efektívnosti na strane výroby aj spotreby a zavádzanie progresívnych technológií v energetike.

Opatrenia	Názov	Merateľné indikátory	Typ	Merná jednotka	Inform. zdroj	Vých. hodnota	Cieľová hodnota
Opatrenie 1.4.1	Podpora výstavby zariadení na využívanie obnoviteľných zdrojov energie.	Objem preinvestovaných prostriedkov	výsledok	€	obec Obeckov	0	50 tis.
		Objem vyprodukovanej elektrickej energie	výsledok	kWp	obec Obeckov	0	60
		Počet vytvorených nových pracovných miest	dopad	počet	obec Obeckov	0	0

6.2 PROGRAM 2. DOPRAVA A KOMUNIKÁCIE

Podprogram 2.1. Komunikácie

Cieľ 2.1 Rozvoj dopravnej infraštruktúr

Opatrenia	Názov	Merateľné indikátory	Typ	Merná jednotka	Inform. zdroj	Vých. hodnota	Cieľová hodnota
Opatrenie 2.1.1	Výstavba a rekonštrukcia miestnych komunikácií v obci.	Dĺžka rekonštruovaných a novovybudovaných ciest III. Triedy a miestnych komunikácií	výstup	km	obec Obeckov	0	7
		Dĺžka novovybudovaných chodníkov	výstup	km	obec Obeckov	0	3
		Počet užívateľov podporených Projektov	výsledok	počet	obec Obeckov	0	442
		Počet vytvorených pracovných miest	výsledok	počet	obec Obeckov	0	0
Opatrenie 2.1.2	Výstavba a rekonštrukcia štátnych komunikácií v obci.	Dĺžka rekonštruovaných a novovybudovaných ciest III. triedy a miestnych komunikácií	výstup	km	obec Obeckov	0	1,3
		Dĺžka novovybudovaných chodníkov	výstup	km	obec Obeckov	0	2
		Počet užívateľov podporených Projektov	výsledok	počet	obec Obeckov	-	442
		Počet vytvorených pracovných miest	výsledok	počet	obec Obeckov	0	0
Opatrenie 2.1.3	Výstavba cyklotrás na prepojenie sídiel regiónu.	Dĺžka vybudovaných cyklotrás	výstup	km	obec Obeckov	0	15
		Počet užívateľov podporených projektov	výsledok	počet	obec Obeckov	0	442
		Počet nových návštevníkov obce	výsledok	počet	obec Obeckov	0	5000
		Počet vytvorených pracovných miest	výsledok	počet	obec Obeckov	0	0
Opatrenie 2.1.4	Dostavba parkovísk pre potreby občianskej infraštruktúry.	Počet novovybudovaných parkovacích miest	výstup	počet	obec Obeckov	0	60
		Počet užívateľov podporených projektov	výsledok	počet	obec Obeckov	0	442
		Počet vytvorených pracovných miest	výsledok	počet	obec Obeckov	0	0
Opatrenie 2.1.5	Dostavba a rekonštrukcia chodníkov popri miestnych komunikáciách.	Dĺžka rekonštruovaných chodníkov	výstup	km	obec Obeckov	0	3
		Dĺžka novovybudovaných chodníkov	výstup	km	obec Obeckov	0	3
		Počet užívateľov podporených projektov	výsledok	počet	obec Obeckov	0	442
		Počet vytvorených pracovných miest	výsledok	počet	obec	0	0

					Obeckov		
Opatrenie 2.1.6	Rekonštrukcia/výstavba mostov a lávok.	Počet zrekonštruovaných/vybudovaných mostov	výstup	počet	obec Obeckov	0	1
		Počet užívateľov podporených projektov	výsledok	počet	obec Obeckov	0	442
Opatrenie 2.1.7	Úprava dopravnej infraštruktúry.	Počet novovybudovaných dopravných technických zariadení	výsledok	počet	obec Obeckov	0	5
		Dĺžka novovybudovaných komunikácií	výstup	km	obec Obeckov	0	0

Podprogram 2.2. Doprava

Cieľ 2.2 Zabezpečenie dopravného spojenia hromadnou autobusovou dopravou, prípadne železničnou dopravou.

Opatrenia	Názov	Merateľné indikátory	Typ	Merná jednotka	Inform. zdroj	Vých. hodnota	Cieľová hodnota
Opatrenie 2.2.1	Riešenie zastávok SAD ako prvkov drobnej architektúry (prístrešky, lavičky, sedenia, informačné tabule, smetné koše, zeleň,...).	Počet zrekonštruovaných zastávok SAD	výstup	počet	obec Obeckov	0	2
		Počet užívateľov podporených projektov	výsledok	počet	obec Obeckov	0	442
		Počet vytvorených pracovných miest	výsledok	počet	obec Obeckov	0	0

6.3 PROGRAM 3. TECHNICKÁ INFRAŠTRUKTÚRA

Cieľ 3 Zabezpečiť rozvoj a rekonštrukciu technickej infraštruktúry v obci.

Opatrenia	Názov	Merateľné indikátory	Typ	Merná jednotka	Inform. zdroj	Vých. hodnota	Cieľová hodnota
Opatrenie 3.1	Výstavba inžinierskych sietí v nových lokalitách.	Celková nová plocha pre IBV	výsledok	ha	obec Obeckov	0	5
		Počet nových obyvateľov obce	dopad	osoby	obec Obeckov	0	50
Opatrenie 3.2	Rekonštrukcia a rozšírenie verejného osvetlenia.	Počet inštalovaných svietidiel	výsledok	počet	obec Obeckov	0	50
		Zvýšenie pokrytia územia verejným osvetlením	dopad	%	obec Obeckov	95	100
		Počet podporených Projektov, prostredníctvom ktorých boli vytvorené podmienky na poskytovanie nových služieb verejnej infraštruktúry	dopadu	počet	obec Obeckov	0	1
Opatrenie 3.3	Revitalizácia pietnych miest v obci.	Plocha zrekonštruovaného cintorína	výstup	m^2	obec Obeckov	0	10000
		Počet vysadených krov a drevín	výsledok	počet	obec Obeckov	0	100
Opatrenie 3.4	Zásobovanie pitnou vodou.	Percento obyvateľov zásobovaných vodou z verejných vodovodov	kontextový	%	obec Obeckov	90	99
		Dĺžka vybudovanej vodovodnej siete	výsledok	km	obec Obeckov	0	3
		Počet užívateľov podporených Projektov	výsledok	počet	obec Obeckov	0	442
Opatrenie 3.5	Zvýšenie kapacity elektrickej a plynovej rozvodnej siete.	Zvýšenie kapacity v %	dopad	%	obec Obeckov	0	30
		Počet užívateľov podporených Projektov	výsledok	počet	obec Obeckov	0	442
Opatrenie 3.6	Zníženie energetickej náročnosti budov.	Zníženie energetickej náročnosti v %	dopad	%	obec Obeckov	0	30
		Počet užívateľov podporených Projektov	výsledok	počet	obec Obeckov	0	442

6.4 PROGRAM 4. ODPADOVÉ HOSPODÁRSTVO

Cieľ 4 Nakladanie s komunálnym a drobným stavebným odpadom

Opatrenia	Názov	Merateľné indikátory	Typ	Merná jednotka	Inform. zdroj	Vých. hodnota	Cieľová hodnota
Opatrenie 4.1	V súlade s prijatými koncepciami zabezpečiť permanentné znižovanie podielu skladovanej časti odpadov, k čomu organizovať mobilné zbery textílii, kovového odpadu, viacvrstvových obalov nebezpečných odpadov.	Produkcia komunálneho odpadu	ŠÚ SR	tony	obec Obeckov	0	50
		Zneškodnený komunálny odpad	MŽP SR	tony	obec Obeckov	0	10
		Objem separovaného odpadu.	dopad	tony	obec Obeckov	0	15
		Znižovanie objemu produkovaného odpadu	dopad	%	obec Obeckov	0	5
Opatrenie 4.2	Zabezpečiť separáciu komunálneho odpadu v obci.	Objem separovaného odpadu.	dopad	tony	obec Obeckov	0	15
		Znižovanie objemu produkovaného odpadu	dopad	tony	obec Obeckov	0	10
		Zneškodnený komunálny odpad	MŽP SR	kontextový	obec Obeckov	0	35
Opatrenie 4.3	Rekultivácia čiernych skládok.	Plocha rekultivovavej skládky KO, čiernych skládok.	výsledok	m^2	obec Obeckov	0	1000
Opatrenie 4.4	Výstavba a dovybavenie obecného kompostoviska a zberného dvora.	Objem uskladneného odpadu v tonách,	dopad	tony	obec Obeckov	0	5
		Počet vybudovaných kompostovísk a zberných dvorov	Výsledok	počet	obec Obeckov	0	2
Opatrenie 4.5	Výstavba zariadení na odvádzanie odpadových	Dĺžka novovybudovanej splaškovej kanalizácie	výsledok	km	obec Obeckov	0	2

	vôd.						
Opatrenie 4.6	Výstavba dažďovej kanalizačnej siete.	Dĺžka novovybudovanej dažďovej kanalizácie	výsledok	km	obec Obeckov	0	1

6.5 PROGRAM 5. ŽIVOTNÉ PROSTREDIE

Podprogram 5.1. Informovanosť a poradenstvo

Cieľ 5.1 Zabezpečiť účinný systém informovanosti a poradenstva

Opatrenia	Názov	Merateľné indikátory	Typ	Merná jednotka	Inform. zdroj	Vých. hodnota	Cieľová hodnota
Opatrenie 5.1.1	Spracovať koncepciu zabezpečenia informovanosti, poradenstva a prevencie v oblasti ŽP. Trvale preferovať poradenstvo a prevenciu pred represiou.	Počet vypracovaných koncepcií	výsledok	počet	obec Obeckov	0	1
		Počet užívateľov podporených projektov	výsledok	počet	obec Obeckov	0	442

Podprogram 5.2. Ochrana a racionálne využívanie vôd, ochrana pred povodňami

Cieľ 5.2 Zabezpečiť ochranu a racionálne využívanie vôd, ochranu pred povodňami.

Opatrenia	Názov	Merateľné indikátory	Typ	Merná jednotka	Inform. zdroj	Vých. hodnota	Cieľová hodnota
Opatrenie 5.2.1	Zabezpečiť dostatok kvalitnej pitnej vody, minimalizovať straty vo vodovodných sieťach.	Percento obyvateľov zásobovaných vodou z verejných vodovodov	kontextový	%	obec Obeckov	90	99
Opatrenie 5.2.2	Revitalizácia protipovodňových opatrení.	Dĺžka upravených korýt	výsledok	km	obec Obeckov	0	1
		Počet vytvorených poldrov	výsledok	počet	obec Obeckov	0	0
		Počet vytvorených protipovodňových hrádzí	výsledok	počet	obec Obeckov	0	0
Opatrenie 5.2.3	Revitalizácia a úprava korýt vodných tokov.	Dĺžka zrekonštruovaných korýt tokov	výsledok	km	obec Obeckov	0	1
		Zvýšenie prietoku korýt vodných tokov	dopad	%	obec Obeckov	0	30

Podprogram 5.3. Ochrana ovzdušia

Cieľ 5.3 Zabezpečiť účinnú ochranu ovzdušia pred malými a strednými zdrojmi znečistenia nachádzajúcimi sa v katastrálnom území obce

Opatrenia	Názov	Merateľné indikátory	Typ	Merná jednotka	Inform. zdroj	Vých. hodnota	Cieľová hodnota
Opatrenie 5.3.1	Zabezpečiť zníženie produkovaných emisií hlavným zdrojom znečistenia – domácnosti.	Počet domácností s vykurovaním alternatívnymi zdrojmi energie	výsledok	%	obec Obeckov	0	30

Podprogram 5.4. Ochrana a rozvoj ostatných zložiek životného prostredia

Cieľ 5.4 Realizácia účinných opatrení v oblasti ostatných zložiek životného prostredia.

Opatrenia	Názov	Merateľné indikátory	Typ	Merná jednotka	Inform. zdroj	Vých. hodnota	Cieľová hodnota
Opatrenie 5.4.1	Realizácia protieróznych opatrení.	Celková plocha s realizovanými opatreniami	výstup	ha	obec Obeckov	0	5
		Počet užívateľov podporených Projektov	výsledok	počet	obec Obeckov	0	442
		Počet vysadených nových krovín a stromov,	výsledok	počet	obec Obeckov	0	100
Opatrenie 5.4.2	Výstavba a revitalizácia oddychových zón v obci.	Plocha zrekonštruovaných OZ	výsledok	m^2	obec Obeckov	0	500
		Počet vysadených krov a drevín	výsledok	počet	obec Obeckov	0	20

6.6 PROGRAM 6. SOCIÁLNE SLUŽBY A ZDRAVOTNÍCTVO

Podprogram 6.1. Sociálne služby

Cieľ 6.1 Doplniť chýbajúcu infraštruktúru sociálnych zariadení v obci a zvýšiť ich kvalitu.

Opatrenia	Názov	Merateľné indikátory	Typ	Merná jednotka	Inform. zdroj	Vých. hodnota	Cieľová hodnota
Opatrenie 6.1.1	Obyvatelia v dôchodkovom veku.	Počet užívateľov podporených projektov	výsledku	počet	obec Obeckov	0	50

		Počet podporených Projektov	výsledku	počet	obec Obeckov	0	5
Opatrenie 6.1.2	Mladé rodiny s deťmi.	Počet užívateľov podporených projektov	výsledku	počet	obec Obeckov	0	100
		Počet podporených projektov	výsledku	počet	obec Obeckov	0	1
		Počet vytvorených pracovných miest	výsledku	počet	obec Obeckov	0	0

Podprogram 6.2. Zdravotnícke služby

Cieľ 6.2 Zlepšiť úroveň poskytovania zdravotníckych a sociálnych služieb.

Opatrenia	Názov	Merateľné indikátory	Typ	Merná jednotka	Inform. zdroj	Vých. hodnota	Cieľová hodnota
Opatrenie 6.2.1	Podpora poradenskej činnosti.	Počet užívateľov podporených projektov	výsledku	počet	obec Obeckov	0	10
		Počet podporených projektov	výstupu	počet	obec Obeckov	0	1
Opatrenie 6.2.2	Zabezpečiť dostupnosť zdravotnej starostlivosti pre deti a dospelých občanov.	Počet podporených projektov, prostredníctvom ktorých boli vytvorené podmienky na poskytovanie nových služieb verejnej infraštruktúry	dopadu	počet	obec Obeckov	0	5
		Počet užívateľov podporených projektov	výsledku	počet	obec Obeckov	0	442

Podprogram 6.3. Služby zamestnanosti

Cieľ 6.3 Zlepšenie zamestnanosti a sociálnej inklúzie rizikových skupín obyvateľov obce.

Opatrenia	Názov	Merateľné indikátory	Typ	Merná jednotka	Inform. zdroj	Vých. hodnota	Cieľová hodnota
Opatrenie 6.3.1	Realizácia vzdelávacích kurzov v oblasti malého podnikania.	počet úspešných absolventov programov CŽV podporených z projektov OPV	výstup	absolútny počet	obec Obeckov	0	2
		produktivita práce ako dôsledok rozvoja ľudského kapitálu	vplyv	%	obec Obeckov	20	75
Opatrenie 6.3.2	Podpora klientov formou individuálneho poradenstva, posudzovania individuálnych schopností a vypracovávania individuálnych akčných plánov a rozvoj celoživotného poradenstva.	Počet užívateľov podporených projektov	výsledku	počet	obec Obeckov	0	2
		Počet podporených projektov	výstupu	počet	obec Obeckov	0	1
Opatrenie 6.3.3	Podpora poradensko-vzdelávacích aktivít zameraných na získavanie sociálnych zručností pri hľadaní si zamestnania a komunikácie s potenciálnym zamestnávateľom pre znevýhodnených uchádzačov o zamestnanie.	Počet užívateľov podporených projektov	výsledku	počet	obec Obeckov	0	2
		Počet podporených projektov	výstupu	počet	obec Obeckov	0	1
		Zníženie nezamestnanosti	dopad	%	obec Obeckov	0	10
		Počet novozaložených podnikateľských subjektov	dopad	%	obec Obeckov	0	1

6.7 PROGRAM 7. VZDELÁVANIE A ŠPORT

Podprogram 7.1. Vzdelávanie

Cieľ 7.1 Zabezpečiť rozvoj a údržbu infraštruktúry vzdelávania a zabezpečenie podmienok pre efektívnu vzdelávaciu činnosť v obci.

Opatrenia	Názov	Merateľné indikátory	Typ	Merná jednotka	Inform. zdroj	Vých. hodnota	Cieľová hodnota
Opatrenie 7.1.1	Obnova, rozšírenie a modernizácia zariadení vzdelávania.	Výmera vybudovaných priestorov v m^2	výstup	m^2	obec Obeckov	0	0
		Výmera zrekonštruovaných priestorov v m^2	výstupu	m^2	obec Obeckov	0	500
		Počet vzdelávacích miestností	výsledku	počet	obec Obeckov	0	10
		Počet užívateľov podporených projektov	výsledku	počet	obec Obeckov	0	18

Podprogram 7.2. Šport

Cieľ 7.2. Zabezpečiť trvalé skvalitňovanie vyváženej ponuky výkonnostného a rekreačného športu.

Opatrenia	Názov	Merateľné indikátory	Typ	Merná jednotka	Inform. zdroj	Vých. hodnota	Cieľová hodnota
Opatrenie 7.2.1	Výstavba a rekonštrukcia športovej	Počet vybudovaných ihrísk	výsledku	počet	obec Obeckov	0	5

	infraštruktúry.	Počet organizovaných športových podujatí	výsledku	počet	obec Obeckov	0	25
		Počet užívateľov podporených projektov	výsledku	počet	obec Obeckov	0	70
Opatrenie 7.2.2	Rozvoj mimoškolskej činnosti – športové kluby, turistika, kultúrne krúžky.	Počet organizovaných športových podujatí	výsledku	počet	obec Obeckov	0	20
		Počet užívateľov podporených projektov	výsledku	počet	obec Obeckov	0	50

6.8 PROGRAM 8. KULTÚRA

Podprogram 8.1. Kultúrna infraštruktúra

Cieľ 8.1 Zachovanie kultúrno–historického potenciálu obce a rozvoj kultúrnych, informačných a voľnočasových aktivít v nadväznosti na rozvoj cestovného ruchu na regionálnej a miestnej úrovni.

Opatrenia	Názov	Merateľné indikátory	Typ	Merná jednotka	Inform. zdroj	Vých. hodnota	Cieľová hodnota
Opatrenie 8.1.1	Výstavba multifunkčného kultúrneho zariadenia.	Výmera zrekonštruovaných/vybudovaných priestorov v m^2	výstup	m^2	obec Obeckov	0	1000
		Zníženie koeficientu prestupu tepla,	dopad	%	obec Obeckov	0	30
		Plocha zrekonštruovanej strešnej krytiny,	výstup	m^2	obec Obeckov	0	0
Opatrenie 8.1.2	Rekonštrukcia kultúrnych pamiatok.	Počet vybudovaných/zrekonštruovaných kultúrnych objektov	výstup	počet	obec Obeckov	0	1
		Počet užívateľov	dopad	počet	obec Obeckov	0	442
Opatrenie 8.1.3	Podpora kultúrnych podujatí v obci.	Počet vybudovaných objektov	výstup	počet	obec Obeckov	0	1
		Počet organizovaných podujatí	dopad	počet	obec Obeckov	0	15

Podprogram 8.2. Organizačné zabezpečenie

Cieľ 8.2 Organizačne zabezpečiť ponuku kultúrnych podujatí v obci.

Opatrenia	Názov	Merateľné indikátory	Typ	Merná jednotka	Inform. zdroj	Vých. hodnota	Cieľová hodnota
Opatrenie 8.2.1	Spracovať kalendár kultúrnych podujatí na celý rok, tento priebežne aktualizovať. Rozšíriť žánrovú ponuku s orientáciou na hodnotný kultúrny prínos.	Počet spracovaných reklamných informačných letákov	výsledku	počet	obec Obeckov	0	1
		Počet nových návštevníkov obce	výsledku	počet	obec Obeckov	0	50

Podprogram 8.3. Propagácia v oblasti kultúry

Cieľ 8.3 Vytvorenie podmienok na efektívnu propagáciu obce v oblasti kultúry.

Opatrenia	Názov	Merateľné indikátory	Typ	Merná jednotka	Inform. zdroj	Vých. hodnota	Cieľová hodnota
Opatrenie 8.3.1	Spracovať globálnu koncepciu „propagácie“ histórie obce v multimediálnej forme.	Počet spracovaných reklamných informačných letákov, multimediálnych prezentácií	výsledku	počet	obec Obeckov	0	0
		Počet nových návštevníkov obce	výsledok	počet	obec Obeckov	0	5000
Opatrenie 8.3.2	Propagácia kultúry na Internete prostredníctvom www stránky obce.	Počet nových prístupov na www stránku	výsledok	počet	obec Obeckov	0	2000
		Počet nových návštevníkov obce	dopad	počet	obec Obeckov	0	5000
		Počet propagovaných kultúrnych podujatí	výsledok	počet	obec Obeckov	0	1

6.9 PROGRAM 9. PROPAGÁCIA A CESTOVNÝ RUCH

Podprogram 9.1. Propagácia obce

Cieľ 9.1 Zabezpečiť účinnú propagáciu obce.

Opatrenia	Názov	Merateľné indikátory	Typ	Merná jednotka	Inform. zdroj	Vých. hodnota	Cieľová hodnota
Opatrenie 9.1.1	Zriadenie www stránky obce.	Počet nových prístupov na www stránku	výsledok	počet	obec Obeckov	0	5000
Opatrenie 9.1.2	Podpora budovania informačných tabúľ v obce.	Počet nových inštalovaných tabúľ	výsledok	počet	obec Obeckov	0	1
		Počet nových návštevníkov obce	dopad	počet	obec Obeckov	0	5000

Podprogram 9.2. Rekreačno - relaxačné zázemie obce.

Cieľ 9.2	Budovanie relaxačno – rekreačného zázemia obce.

Opatrenia	Názov	Merateľné indikátory	Typ	Merná jednotka	Inform. zdroj	Vých. hodnota	Cieľová hodnota
Opatrenie 9.2.1	Podpora vytvárania nových atraktivít v obci.	Počet vytvorených nových pracovných miest	dopad	počet	obec Obeckov	0	0
		Počet nových návštevníkov obce	výsledok	počet	obec Obeckov	0	5000
		Tržby z predaja služieb	dopad	€	obec Obeckov	0	0

Podprogram 9.3. Cestovný ruch.

Cieľ 9.3	Podporovať podnikateľské aktivity v cestovnom ruchu.

Opatrenia	Názov	Merateľné indikátory	Typ	Merná jednotka	Inform. zdroj	Vých. hodnota	Cieľová hodnota
Opatrenie 9.3.1	Uzavrieť s podnikateľmi dohody o poskytovaní služieb v agroturistike a cestovnom ruchu a o propagovaní ich služieb obcami.	Počet uzatvorených dohôd	výsledok	počet	obec Obeckov	0	1
		Počet nových atraktivít obce	výsledok	počet	obec Obeckov	0	2
		Počet nových propagačných materiálov	výsledok	počet	obec Obeckov	0	1
		Počet nových návštevníkov obce	výsledok	počet	obec Obeckov	0	5000
Opatrenie 9.3.2	Podporovať podnikateľské subjekty, neziskové organizácie a inštitúcie pri získavaní finančných prostriedkov z grantov a fondov EÚ.	Počet nových atraktivít obce	výsledok	počet	obec Obeckov	0	2
		Objem získaných prostriedkov	výstup	mil. €	obec Obeckov	0	-
		Počet nových návštevníkov obce	výsledok	počet	obec Obeckov	0	5000
		Počet užívateľov podporených projektov	výsledku	počet	obec Obeckov	0	100

6.10 PROGRAM 10. ADMINISTRATÍVA A BEZPEČNOSŤ

Podprogram 10.1. Administratíva

Cieľ 10.1	Zabezpečiť rozvoj administratívnej infraštruktúry a podmienok na výkon samosprávnych funkcií v obci

Opatrenia	Názov	Merateľné indikátory	Typ	Merná jednotka	Inform. zdroj	Vých. hodnota	Cieľová hodnota
Opatrenie 10.1.1	Modernizácia Obecného úradu.	Počet podporených projektov, prostredníctvom ktorých boli vytvorené podmienky na poskytovanie nových služieb verejnej infraštruktúry	dopadu	počet	obec Obeckov	0	1

Podprogram 10.2. Bezpečnosť

Cieľ 10.2	Vytvorenie podmienok na znižovanie kriminality v obci a ochranu majetku obyvateľov a ostatných subjektov v obci.

Opatrenia	Názov	Merateľné indikátory	Typ	Merná jednotka	Inform. zdroj	Vých. hodnota	Cieľová hodnota
Opatrenie 10.2.1	Bezpečnosť	Počet nainštalovaných kamier	výsledok	počet	obec Obeckov	0	10
		Zníženie kriminality	dopad	%	obec Obeckov	0	30
		Pokrytie územia	dopad	%	obec Obeckov	0	70

6.11 PROGRAM 11. INFORMATIZÁCIA OBCE

Podprogram 11.1. Budovanie a rozvoj informačnej infraštruktúry.

Cieľ 11.1	Zabezpečiť technické podmienky.

Opatrenia	Názov	Merateľné indikátory	Typ	Merná jednotka	Inform. zdroj	Vých. hodnota	Cieľová hodnota
Opatrenie 11.1.1	Rozvoj infraštruktúry informačných systémov samosprávy.	% obyvateľov, ktorí využili internet v priebehu posledných 3 mesiacov na interakciu s verejnými inštitúciami	dopad	%	obec Obeckov	10	20
		% podnikov, ktoré využili internet v priebehu posledných 3 mesiacov na interakciu s verejnými inštitúciami	dopad	%	obec Obeckov	20	40
		Podiel transakčných typov služieb na celkovom počte základných verejných e-služieb	dopad	%	obec Obeckov	10	20
Opatrenie 11.1.2	Zavádzanie efektívnych elektronických služieb poskytovaných na úrovni samosprávy.	on-line dostupnosť 20 základných verejných služieb	dopad	%	obec Obeckov	5	30
		Počet potrebných dokumentov pri vybavení agendy spojenej s vybranou životnou udalosťou	výsledok	Počet	obec Obeckov	3	1
		% obyvateľov, ktorí využili internet v	dopad	%	obec	5	30

		priebehu posledných 3 mesiacov na interakciu s verejnými inštitúciami			Obeckov		
		% podnikov, ktoré využili internet v priebehu posledných 3 mesiacov na interakciu s verejnými inštitúciami	dopad	%	obec Obeckov	10	20
		Podiel transakčných typov služieb na celkovom počte základných verejných e-služieb	dopad	%	obec Obeckov	20	40

Podprogram 11.2. Počítačová gramotnosť.

Cieľ 11.2 Zvýšenie počítačovej gramotnosti obyvateľov a pracovníkov samosprávy.

Opatrenia	Názov	Merateľné indikátory	Typ	Merná jednotka	Inform. zdroj	Vých. hodnota	Cieľová hodnota
Opatrenie 11.2.1	Podpora zvyšovania počítačového vedomia u pracovníkov samosprávy.	Počet užívateľov podporených Projektov	výsledku	počet	obec Obeckov	0	1
		Počet podporených projektov	výstupu	počet	obec Obeckov	0	1
		% pracovníkov ovládajúcich 5 zo 6 základných IT zručností	dopad	%	obec Obeckov	50	100
Opatrenie 11.2.2	Podpora zvyšovania počítačového vedomia u obyvateľov obce.	Počet užívateľov podporených projektov	výsledku	počet	obec Obeckov	0	100
		Počet podporených projektov	výstupu	počet	obec Obeckov	0	1
		% obyvateľov ovládajúcich 5 zo 6 základných IT zručností	dopad	%	obec Obeckov	10	20
Opatrenie 11.2.3	Podpora vzdelávacích aktivít zameraných na zvyšovanie zručností a vedomostí o internete a motiváciu k používaniu internetu a elektronických služieb.	Počet užívateľov podporených projektov	výsledku	počet	obec Obeckov	0	5
		Počet podporených projektov	výstupu	počet	obec Obeckov	0	1
		Podiel transakčných typov služieb na celkovom počte základných verejných e-služieb	dopad	%	obec Obeckov	5	30
		% obyvateľov, ktorí využili internet v priebehu posledných 3 mesiacov na interakciu s verejnými inštitúciami	dopad	%	obec Obeckov	10	20
		% podnikov, ktoré využili internet v priebehu posledných 3 mesiacov na interakciu s verejnými inštitúciami	dopad	%	obec Obeckov	20	40
		% obyvateľov ovládajúcich 5 zo 6 základných IT zručností	dopad	%	obec Obeckov	10	20

Realizačná časť Programu hospodárskeho rozvoja a sociálneho rozvoja obce Obeckov 2026 - 2035

Realizačná časť je zameraná na popis postupov inštitucionálneho zabezpečenia formou partnerstva a organizačné zabezpečenie realizácie programu rozvoja obce, systém monitorovania a hodnotenia plnenia programu rozvoja obce s ustanovením merateľných ukazovateľov, vecný a časový harmonogram realizácie programu rozvoja obce formou akčných plánov.

7 INŠTITUCIONÁLNE A ORGANIZAČNÉ ZABEZPEČENIE REALIZÁCIE PHRSR OBCE OBECKOV

Obecný úrad zabezpečuje trvalo udržateľný hospodársky rozvoj, sociálny rozvoj a územný rozvoj prostredníctvom PHRSR a Akčných plánov. Obecný úrad v súčinnosti s poslancami OZ a zriadenými komisiami pripravuje vízie, stratégie, iniciuje aktivity strategického rozvoja obce, vykonáva stratégiu regionálneho rozvoja, vypracováva program hospodárskeho a sociálneho rozvoja, koordinuje spoluprácu na jeho vypracovaní, spolupracuje s externým prostredím, vedie databázy kontaktov, vedie prehľad o organizáciách tretieho sektora, pomáha a vytvára podmienky na ich činnosť. Úrad analyzuje potreby, ktoré sa plánujú prefinancovať z príspevkov na projekty, sleduje výzvy na predkladanie žiadostí, legislatívu, pravidlá, pri príprave spolupracuje s vecnými útvarmi a externým prostredím, vytvára podmienky pre realizáciu projektov, monitoruje priebeh realizácie projektov, zúčastňuje sa na kontrole práce na projektoch, kontroluje práce na realizácii projektov a hodnotí ukončené projekty, sleduje legislatívu a pravidlá pre čerpanie fondov EÚ a grantov, komunikuje s riadiacim orgánom, monitoruje realizáciu projektov.

Koordinácia efektívnej a účinnej implementácie PHRSR obce bude zabezpečená prostredníctvom príslušných komisií OZ.

Obecné zastupiteľstvo kontroluje dosahovanie stanovených cieľov PHRSR obce Obeckov. Pravidelne sleduje a hodnotí výsledky implementácie PHRSR. Orgány a inštitúcie štátnej správy všetkých oblastí spoločensko-ekonomického a kultúrneho života, ktoré realizáciou svojich rozvojových aktivít prispievajú k napĺňaniu cieľov PHRSR obce a vstupujú do partnerstiev územnej spolupráce. Podnikateľské subjekty, združenia podnikateľských subjektov, zamestnávatelia – koordinujúce aktivity na napĺňanie cieľov PHRSR a vstupujúce do partnerstiev na mimosektorovej báze, podnikateľský subjekt – samospráva – tretí sektor. Záujmové spolky a združenia, občianske združenia – realizujúci svoje rozvojové aktivity v koordinácii s obcou Obeckov, v súlade s opatreniami a aktivitami PHRSR obce Obeckov, podporujúcimi vyvážený regionálny rozvoj územia obce. Ostatní socio-ekonomickí partneri – podieľajúcich sa na realizovaní akčných plánov v súlade s PHRSR obce Obeckov na roky 2026 - 2035.

Inštitucionálne a organizačné zabezpečenie realizácie akčných plánov obce Obeckov
Implementácia PHRSR obce Obeckov sa bude realizovať aj prostredníctvom konkrétnych Akčných plánov. Akčné plány PHRSR by mali byť priamo napojené na rozpočet obce a zároveň reflektujú kompetencie obce.

Návrh systému riadenia a implementácie akčných plánov PHRSR obce Obeckov je nasledovný:
- Obecné zastupiteľstvo monitoruje implementáciu akčných plánov obce Obeckov. Posudzuje a schvaľuje návrhy na zmenu a doplnenie akčných plánov.
- Realizáciu konkrétnych projektov Akčného plánu obce Obeckov budú zabezpečovať pracovníci úradu a starosta obce.
- Kontrolným orgánom budú poverené jednotlivé komisie Obecného zastupiteľstva obce Obeckov.

Realizácia vyžaduje pravidelnú systematickú prácu skupín odborníkov a pracovníkov samosprávy. Na tento účel sa doporučuje zriadiť nasledovné orgány s prepojením na vlastné ľudské zdroje:

Výbor pre PHRSR
Poradný orgán zložený zo starostu a poslancov obecného zastupiteľstva. Úlohou výboru bude v intervale minimálne dva krát do roka posúdiť Správu o realizácii PHRSR a stav finančného čerpania prostriedkov, dopadovú analýzu PHRSR, plán na ďalšie obdobie a navrhovať stratégiu rozvoja a doplnenie úloh a opatrení, ktoré neboli uvedené v PHRSR.

Komisia strategického rozvoja

Výkonný útvar, zabezpečujúci plánovanie a realizáciu úloh PHRSR. Úlohou útvaru bude: vypracovávať Opatrenia, koordinovať Opatrenia, monitorovať realizáciu Projektov, vypracovávať dopadové analýzy Projektov, spolupracovať s inými partnermi doma a v zahraničí na realizácii Projektov, vyhľadávať potenciálne zdroje a partnerstvá na realizáciu úloh PHRSR, dohliadať nad ekonomickým čerpaním Projektových prostriedkov, zbierať podklady o Projektoch v rámci PHRSR realizovaných inými subjektami, viesť aktuálnu analýzu demografie a štruktúry ekonomických charakteristík obce, sledovať podnikateľskú klímu a vzájomný vzťah odvetví v obci, poskytovať asistenciu podnikom vytváraním všestranných komunikačných kanálov, atď.

Koordinátor pre stratégiu
Bude mať za úlohu: fungovať ako výkonný tajomník, koordinovať realizáciu PHRSR, predkladať správy, podieľať sa na určovaní priorít realizácie PHRSR, koordinovať stretnutia, podnety, požiadavky predstaviteľov rozhodujúcich odvetví na území obce, zaznamenávať dôležité trendy v hospodárstve majúce dopad na vývoj obce, podieľať sa na budovaní verejno-súkromných partnerstiev, zúčastňovať sa na dôležitých domácich a zahraničných stretnutiach, konferenciách, zameraných na rozvoj obce.
Vlastní zamestnanci
Do realizácie PHRSR budú zapojení aj ostatní zamestnanci.

7.1 SYSTÉM MONITOROVANIA A HODNOTENIA PLNENIA PHRSR

Medzi kľúčové činnosti a procesy nevyhnutné pre správne zabezpečenie implementácie PHRSR patria aj monitorovanie a hodnotenie na úrovni programu i jednotlivých projektov. Základom nového strategického prístupu v oblasti monitoringu a hodnotenia pre programové obdobie 2026 - 2035 je dôraz kladený na jasné definovanie cieľov a orientácia na výsledky intervencií. Jednotné a správne porozumenie nového výsledkovo orientovaného prístupu k politike súdržnosti EÚ je kľúčovým faktorom efektívnej prípravy a realizácie programového obdobia 2026 - 2035. Premenu plánovaných vstupov, výstupov a výsledkov na skutočné vstupy, výstupy a dosiahnuté výsledky prostredníctvom výberu a implementácie projektov možno pozorovať v reálnom čase pomocou monitorovacích mechanizmov. Monitorovanie, ktorého dominantným nástrojom sú merateľné ukazovatele, je teda zamerané predovšetkým na sledovanie efektivity implementačných a riadiacich mechanizmov programu a na dosahovanie cieľov programu. Na rozdiel od vstupov a výstupov, skutočne dosiahnutý výsledok je okrem realizácie programu daný aj externými faktormi mimo dosahu programu. Externé faktory môžu mať na dosahovanie výsledku minimálny alebo výraznejší vplyv. Práve preto je pri tvorbe programu kľúčové identifikovať pokiaľ možno všetky faktory, ktoré môžu ovplyvniť dosahovanie Veľký Krtíšého výsledku a rozhodnúť, ktoré z nich budú predmetom programu. Z tohto dôvodu je určenie celkového skutočne dosiahnutého výsledku t.j. reálneho dopadu (dosahu) programu na zmenu sociálno-ekonomickej reality možné len na základe vykonania hodnotenia dopadov.

Dopady nebudú merané prostredníctvom ukazovateľov, ale vhodne Veľký Krtíšými metódami hodnotenia. Hodnotenie vychádza z údajov získaných na základe monitorovania, kombinuje ich s ďalšími údajmi a poskytuje pridanú hodnotu pre proces učenia, zdokonaľovania a zvyšovania transparentnosti verejných politík tým, že analyzuje unikátnu špecifickú situáciu hodnoteného programu. Hľadá súvislosti, ktoré nie sú evidentné a dopady, ktoré neboli plánované, poskytuje relevantné dôkazy. Stanovenie vhodných výstupových a najmä výsledkových merateľných ukazovateľov je kľúčové, aby bolo možné merať a spätne vyhodnotiť dosahovanie plánovanej zmeny sociálno-ekonomickej reality. Výstupové merateľné ukazovatele pre všetky prioritné osi PHRSR je potrebné definovať v závislosti od plánovaných aktivít a projektov, ktoré prispievajú k dosahovaniu plánovaného výsledku. Zvoliť by mali len tie merateľné ukazovatele, ktoré vystihujú podstatu výstupov priorít a prioritných osí PHRSR. Cieľové hodnoty predstavujú kvalifikovaný odhad, ktorý môže byť v prípade potreby upravený na základe vývoja implementácie. Pri stanovovaní cieľových hodnôt je vhodné vychádzať zo skúseností s implementáciou podobných projektov v minulosti, z dostupných cenníkov, prípadne smerných ukazovateľov (tzv. benchmarkov).

Monitoring
Významným predpokladom pre úspešné napĺňanie cieľov PHRSR obce Obeckov je posilnenie postavenia miestnej samosprávy pri implementácií samotného programu. Zároveň je potrebné, aby miestna samospráva aktívne iniciovala vznik partnerstiev (spolupráce) s významnými socioekonomickými aktérmi pôsobiacimi na území obce. Úlohou miestnej samosprávy je pravidelné monitorovanie a vyhodnocovanie plnenia PHRSR obce Obeckov. Hlavným cieľom monitorovania je pravidelné sledovanie realizácie cieľov Programu a projektov s využitím systému merateľných ukazovateľov. Výstupy z monitorovania zabezpečujú pre obec Obeckov vstupy pre rozhodovanie pre účely zlepšenia implementácie PHRSR, vypracovávanie priebežných správ a záverečnej správy o vykonávaní PHRSR a podklady pre rozhodovanie obecného zastupiteľstva obce Obeckov (napr. v súvislosti s prípadnou revíziou PHRSR). Monitorovanie a hodnotenie zabezpečujú všetky subjekty zúčastnené na riadení PHRSR v rozsahu zadefinovaných úloh a zodpovedností (definované v PHRSR obce Obeckov). V súvislosti s implementáciou PHRSR je monitorovanie na úrovni individuálnych

projektov zabezpečované, v rámci príslušných opatrení, zodpovednými projektovými manažérmi (projektový manažér, poverený zástupca zodpovedný za realizáciu projektu).

Monitorovanie na úrovni cieľov a prioritných osí PHRSR ako celku bude zabezpečovať OcÚ Obeckov. Údaje získané v procese monitorovania predstavujú významný zdroj informácií pre riadenie PHRSR a pre prijímanie rozhodnutí OcÚ Obeckov a Obecného zastupiteľstva. Zároveň sú využívané v procese hodnotenia PHRSR, resp. jeho rôznych aspektov. Monitorovanie (a následne hodnotenie) prebieha na základe systému merateľných ukazovateľov.

Ciele PHRSR sa definujú a následne kvantifikujú v procese programovania prostredníctvom sústavy merateľných ukazovateľov. Ukazovatele sú záväzné pre všetky subjekty a sú súčasťou PHRSR obce Obeckov. Napĺňanie zadefinovaných ukazovateľov predstavuje najdôležitejší nástroj pre monitorovanie a hodnotenie napĺňania cieľov PHRSR. Rámcové merateľné ukazovatele PHRSR sú uvedené na konci programovej časti PHRSR obce Obeckov na roky 2026 - 2035. Monitorovanie začína na najnižšom stupni – na úrovni projektu. Pre potreby monitorovania je projekt základnou jednotkou, ktorá je analyzovaná prostredníctvom relevantných zozbieraných údajov.

Hodnotenie
V súlade so systémom riadenia, definovaným v PHRSR, hodnotenie predstavuje proces, ktorý systematicky skúma prínos z realizácie PHRSR a jeho súlad s cieľmi stanovenými v PHRSR a analyzuje účinnosť realizačných procesov a vhodnosť nastavenia jednotlivých opatrení a skupiny aktivít a pripravuje odporúčania na zvýšenie ich efektívnosti. Počas programového obdobia (roky 2026 - 2035) sa odporúča vykonávať priebežné hodnotenia a po ukončení programového obdobia, tzv. následné hodnotenie. Výsledky sa zverejňujú podľa platných predpisov o prístupe k informáciám. Proces hodnotenia z hľadiska jeho vykonávania je rozdelený na interné a externé hodnotenie. Pri internom hodnotení je v procese hodnotenia realizovaný vlastnými (internými) kapacitami subjektu zodpovedného za administratívne zabezpečenie realizácie PHRSR, naopak na externom hodnotení sa podieľa externý subjekt (iná právnická alebo fyzická osoba).

Priebežné hodnotenie
Proces priebežného hodnotenia má formu série hodnotení, ktorých cieľom je kontinuálne počas implementácie Programu skúmať rozsah, do akého sa využili prostriedky, skúmať efektívnosť a účinnosť programovania a sociálno-ekonomický dopad. Zároveň identifikuje faktory, ktoré prispeli k úspechu alebo neúspechu implementácie Programu vrátane udržateľnosti a identifikovania vhodných postupov. Hodnotenie sa vykonáva systematicky a priebežne počas celého trvania Programu až po predloženie Záverečnej správy Programu. Priebežné hodnotenia sa odporúča vykonávať raz ročne. Hodnotiace obdobie je obdobie od 1. januára do 31. decembra príslušného roka. Správu z hodnotenie predkladá OcÚ obecnému zastupiteľstvu obce Obeckov najneskôr do 6 mesiacov po uplynutí príslušného hodnotiaceho obdobia. Základnými podkladmi pre prípravu hodnotenia sú monitorovacie správy projektov realizovaných v rámci príslušného PHRSR a priebežné správy o implementovaní PHRSR predkladané Obecnému zastupiteľstvu obce Obeckov. Výsledky hodnotenia sú podkladom pre rozhodnutia OcÚ a Obecné zastupiteľstvo obce Obeckov pri riadení realizácie PHRSR s účelom dosiahnuť žiaduci pokrok smerom k naplneniu hlavných ekonomických, sociálnych a environmentálnych cieľov.

Následné hodnotenie
Následné hodnotenie skúma rozsah, v akom sa využili zdroje, účinnosť a efektívnosť programovania a sociálno-ekonomický vplyv. Následné hodnotenie určí faktory, ktoré prispeli k úspechu alebo neúspechu vykonávania PHRSR a určí osvedčené postupy. Výstupom následného hodnotenia je Záverečná správa o hodnotení PHRSR obce Obeckov. Hodnotiace obdobie pri následnom hodnotení predstavuje obdobie celej realizácie PHRSR (tzv. programové obdobie. Programové obdobie začína dňom schválenia Programu príslušným monitorovacím výborom a končí 31.12.2035. Vypracovanie Záverečnej správy zabezpečí OcÚ Obeckov, ktorý ju do 6 mesiacov od ukončenia programového obdobia predkladá obecnému zastupiteľstvu.

Formulár č. R 5 - Plán hodnotenia a monitorovania

Plán priebežných hodnotení PHRSR na programové obdobie 2026 - 2035		
Typ hodnotenia	Vykonať prvýkrát	Dôvod vykonania/ periodicita
Strategické hodnotenie	v roku 2035	podľa rozhodnutia obce/koordinátora PHRSR a vzniknutej spoločenskej potreby.
Operatívne hodnotenie		

Tematické hodnotenie časti PHRSR	v roku 2027, 2028, 2031, 2033	téma hodnotenia identifikovaná ako riziková časť vo výročnej monitorovacej správe za predchádzajúci kalendárny rok
Ad hoc mimoriadne hodnotenie	podľa potreby	pri značnom odklone od stanovených cieľov a doľahnutých hodnôt ukazovateľov pri návrhu na revíziu PHRSR
Ad hoc hodnotenie celého PHRSR alebo jeho časti	na konci programovacieho obdobia	na základe rozhodnutia starostu/primátora, kontrolného orgánu obce/mesta, podnetu poslancov; na základe protokolu NKÚ SR, správy auditu ...

Zdroj: Príloha k metodike PHRSR, 2014, s.25.

7.2 KOMUNIKAČNÝ PLÁN

Obec bude priebežne informovať o realizácii PHRSR prostredníctvom verejných zasadnutí OZ, ako aj prostredníctvom vlastnej www stránky. Na stránke sa budú priebežne publikovať schválené monitorovacie správy, ktoré boli schválené obecným zastupiteľstvom. V prípravnej fáze monitorovacej správy budú môcť zúčastnené strany pripomienkovať predkladaný materiál. Zodpovedný za pravidelné informovanie bude OcÚ Obeckov.

Formulár č. R 1 - Komunikačný plán pre fázu realizácie PHRSR

P. č.	Časový rámec	Miesto konania	Cieľová skupina	Forma	Téma, ciele	Vstupné údaje	Výstupy
1.	01/2027	OcÚ	poslanci, obyvatelia, neziskové a podnikateľské subjekty	verejné prerokovanie	Prepojenie PHRSR a rozpočtovania, hodnotenie plnenia za predchádzajúci rok	Hodnotiaca a monitorovacia správa plnenia PHRSR, rozpočet na príslušný rok, Výročná správa obce, Záverečný účet	Monitorovacia správa, Uznesenie OZ
2.	01/2028	OcÚ	poslanci, obyvatelia, neziskové a podnikateľské subjekty	verejné prerokovanie	Prepojenie PHRSR a rozpočtovania, hodnotenie plnenia za predchádzajúci rok	Hodnotiaca a monitorovacia správa plnenia PHRSR, rozpočet na príslušný rok, Výročná správa obce, Záverečný účet	Monitorovacia správa, Uznesenie OZ
3.	01/2029	OcÚ	poslanci, obyvatelia, neziskové a podnikateľské subjekty	verejné prerokovanie	Prepojenie PHRSR a rozpočtovania, hodnotenie plnenia za predchádzajúci rok	Hodnotiaca a monitorovacia správa plnenia PHRSR, rozpočet na príslušný rok, Výročná správa obce, Záverečný účet	Monitorovacia správa, Uznesenie OZ
4.	01/2030	OcÚ	poslanci, obyvatelia, neziskové a podnikateľské subjekty	verejné prerokovanie	Prepojenie PHRSR a rozpočtovania, hodnotenie plnenia za predchádzajúci rok	Hodnotiaca a monitorovacia správa plnenia PHRSR, rozpočet na príslušný rok, Výročná správa obce, Záverečný účet	Monitorovacia správa, Uznesenie OZ
5.	01/2031	OcÚ	poslanci, obyvatelia, neziskové a podnikateľské subjekty	verejné prerokovanie	Prepojenie PHRSR a rozpočtovania, hodnotenie plnenia za predchádzajúci rok	Hodnotiaca a monitorovacia správa plnenia PHRSR, rozpočet na príslušný rok, Výročná správa obce, Záverečný účet	Monitorovacia správa, Uznesenie OZ
6.	01/2032	OcÚ	poslanci, obyvatelia, neziskové a podnikateľské subjekty	verejné prerokovanie	Prepojenie PHRSR a rozpočtovania, hodnotenie plnenia za predchádzajúci rok	Hodnotiaca a monitorovacia správa plnenia PHRSR, rozpočet na príslušný rok, Výročná správa obce, Záverečný účet	Monitorovacia správa, Uznesenie OZ
7.	01/2033	OcÚ	poslanci, obyvatelia, neziskové a podnikateľské subjekty	verejné prerokovanie	Prepojenie PHRSR a rozpočtovania, hodnotenie plnenia za predchádzajúci rok	Hodnotiaca a monitorovacia správa plnenia PHRSR, rozpočet na príslušný rok, Výročná správa obce, Záverečný účet	Monitorovacia správa, Uznesenie OZ
8.	01/2034	OcÚ	poslanci, obyvatelia, neziskové a podnikateľské subjekty	verejné prerokovanie	Prepojenie PHRSR a rozpočtovania, hodnotenie plnenia za predchádzajúci rok	Hodnotiaca a monitorovacia správa plnenia PHRSR, rozpočet na príslušný rok,	Monitorovacia správa, Uznesenie OZ

						Výročná správa obce, Záverečný účet	
9.	**01/2035**	**OcÚ**	**poslanci, obyvatelia, neziskové a podnikateľské subjekty**	**verejné prerokovanie**	**Prepojenie PHRSR a rozpočtovania, hodnotenie plnenia za predchádzajúci rok**	**Hodnotiaca a monitorovacia správa plnenia PHRSR, rozpočet na príslušný rok, Výročná správa obce, Záverečný účet**	**Monitorovacia správa, Uznesenie OZ, Záverečná hodnotiaca správa**

Zdroj: Príloha k metodike PHRSR, 2014, s.25.

8 AKČNÝ PLÁN

Akčný plán je konkrétny a záväzný harmonogram činností súvisiacich s rozvojom obce v jednotlivých oblastiach sociálno-ekonomického rozvoja, vychádza zo stratégie, je jej logickou súčasťou a realizuje sa prostredníctvom konkrétnych nosných a podporných projektov. Akčný plán obsahuje záväzky týkajúce sa plnenia jednotlivých úloh ako aj zoznam inštitúcií zodpovedných za ich plnenie, predpokladané zdroje financovania, predpokladané objemy rozpočtov, dopad na rozpočet relevantného subjektu, ako aj stav momentálnej pripravenosti projektov. Súčasťou akčného plánu je predpokladaný časový harmonogram. Predpokladané rozpočty v pláne sú uvedené v **tis. €.**

8.1 PROGRAM 1. HOSPODÁRSTVO A VEDECKO-TECHNICKÝ ROZVOJ

Strategický zámer						
Zlepšiť podmienky pre rozvoj podnikateľských aktivít, s dôrazom na zvýšenie úrovne zamestnanosti a úrovne a kvality služieb pre obyvateľov obce. V oblasti priemyslu je potrebné okrem zachovania stabilných prvkov výroby všetkými možnými opatreniami podporovať vytváranie nových pracovných príležitostí.						
Podprogram 1.1. Podpora malého a stredného podnikania zo strany obce.						
Cieľ 1.1	Finančne, legislatívne a technicky podporovať malé a stredné podnikanie zo strany obce.					
Opatrenie 1.1.1	Zakladanie a revitalizácia malých a stredných podnikov s majetkovou účasťou obce.					
		Predpokladaný rozpočet	Zdroje financovania	Realizácia	Dopad na rozpočet	Oprávnení žiadatelia
Aktivity	Tvorba podmienok.	podľa potreby	rozpočet obce, podnikateľské subjekty	súkromný sektor	stredný	podnikateľské subjekty, obec
Opatrenie 1.1.2	Podpora rozvoja obchodných a komerčných služieb v obci.					
		Predpokladaný rozpočet	Zdroje financovania	Realizácia	Dopad na rozpočet	Oprávnení žiadatelia
Aktivity	Podpora výstavby maloobchodných predajňí..	podľa potreby	podnikateľské subjekty, úvery,	súkromný sektor	žiadny	podnikateľské subjekty
	Výstavba trhoviska v centrálnej časti obce Obeckov.	50	rozpočet obce, ŠF EÚ, podnikateľské subjekty, úvery, iné grantové schémy	verejný sektor	vysoký	obec Obeckov
	Podpora zriaďovania prevádzok reštauračných služieb.	podľa potreby	podnikateľské subjekty, úvery,	súkromný sektor	žiadny	podnikateľské subjekty

Podprogram 1.2. Podpora tradičných odvetví priemyslu, hospodárstva a poľnohospodárstva.						
Cieľ 1.2	Zabezpečiť rozvoj tradičných odvetví v obci.					
Opatrenie 1.2.1	Podpora tradičných odvetví.					
		Predpokladaný rozpočet	Zdroje financovania	Realizácia	Dopad na rozpočet	Oprávnení žiadatelia
Aktivity	Vypracovanie technickej dokumentácie.	50	podnikateľské subjekty, úvery, iné grantové schémy	súkromný sektor	žiadny	podnikateľské subjekty
	Využitie existujúcej infraštruktúry na rozvoj výrobných prevádzok, remeselná výroba, atď..	500	podnikateľské subjekty, úvery, iné grantové schémy	súkromný sektor	žiadny	podnikateľské subjekty
	Zníženie negatívnych dopadov poľnohospodárskej výroby.	500	podnikateľské subjekty, úvery, iné grantové schémy	súkromný sektor	žiadny	podnikateľské subjekty
	Podpora poľnohospodárstva, drobných roľníkov, včelárov a pod.	1500	podnikateľské subjekty, úvery, iné grantové schémy	súkromný sektor	žiadny	podnikateľské subjekty

Podprogram 1.3. Podpora inovačných aktivít v podnikoch.						
Cieľ 1.3	Vytvorenie podmienok na rozvoj inovačných aktivít v súkromných podnikoch.					
Opatrenie 1.3.1	Zavádzanie nových technológií do súčasných výrobných prevádzok.					
		Predpokladaný rozpočet	Zdroje financovania	Realizácia	Dopad na rozpočet	Oprávnení žiadatelia
Aktivity	Zavádzanie nových technológií do	1500	podnikateľské	súkromný	žiadny	podnikateľské

	výrobných prevádzok.		subjekty, úvery, iné grantové schémy, ŠF EÚ	sektor		subjekty

Podprogram 1.4. Energetická efektívnosť a progresívne technológie vo výrobe.						
Cieľ 1.4	Zvýšenie energetickej efektívnosti na strane výroby aj spotreby a zavádzanie progresívnych technológií v energetike.					
Opatrenie 1.4.1	Podpora výstavby zariadení na využívanie obnoviteľných zdrojov energie.					
		Predpokladaný rozpočet	Zdroje financovania	Realizácia	Dopad na rozpočet	Oprávnení žiadatelia
Aktivity	Spracovanie technickej dokumentácie.	5	rozpočet obce, ŠF EÚ, podnikateľské subjekty, úvery, iné grantové schémy	verejný sektor	nízky	obec Obeckov
	Vybudovanie fotovoltalických panelov na verejných budovách.	150	rozpočet obce, ŠF EÚ, podnikateľské subjekty, úvery, iné grantové schémy	verejný sektor	vysoký	obec Obeckov
	Technológie na využívanie OZE.	50	rozpočet obce, ŠF EÚ, podnikateľské subjekty, úvery, iné grantové schémy	verejný sektor	vysoký	obec Obeckov

	2026	2027	2028	2029	2030	2031	2032	2033	2034	2035
Podprogram 1.1. Podpora malého a stredného podnikania zo strany obce.										
Cieľ 1.1										
Opatrenie 1.1.1										
Opatrenie 1.1.2										
Podprogram 1.2. Podpora tradičných odvetví priemyslu, lesného hospodárstva a poľnohospodárstva..										
Cieľ 1.2										
Opatrenie 1.2.1										
Podprogram 1.3. Podpora inovačných aktivít v podnikoch.										
Cieľ 1.3										
Opatrenie 1.3.1										
Podprogram 1.4. Energetická efektívnosť a progresívne technológie vo výrobe.										
Cieľ 1.4										
Opatrenie 1.4.1										

8.2 PROGRAM 2. DOPRAVA A KOMUNIKÁCIE

Strategický zámer						
Podpora investičných aktivít so zameraním na modernizáciu a budovanie regionálnych komunikácií (ciest I./III. triedy) zaisťujúcich dopravnú obslužnosť obce Obeckov. Zámerom je zabezpečiť také prepojenie osídlenia, ktoré umožní efektívny pohyb ľudí a tovaru, modernizáciu dopravných subsystémov zabezpečujúcich bezpečné a hygienicky vyhovujúce dopravné trasy. Cieľom investícií do tohto typu dopravnej infraštruktúry je odstránenie identifikovaných nedostatkov v cestnej sieti s ohľadom environmentálny a bezpečnostný aspekt.						
Podprogram 2.1. Komunikácie						
Cieľ 2.1	Zabezpečiť výstavbu a rekonštrukciu miestnych a štátnych komunikácií.					
Opatrenie 2.1.1	Výstavba a rekonštrukcia miestnych komunikácií v obci.					
		Predpokladaný rozpočet	Zdroje financovania	Realizácia	Dopad na rozpočet	Oprávnení žiadatelia
Aktivity	Vypracovanie technickej dokumentácie.	5	rozpočet obce, ŠF EÚ	verejný sektor	stredný	obec Obeckov
	Rekonštrukcia miestnej komunikácie z obce Obeckov do miestnej časti Lamice.	250	rozpočet obce, ŠF EÚ	verejný sektor	vysoký	obec Obeckov
	Rekonštrukcia miestnej komunikácie z obce Obeckov do miestnej časti Škriavnik (4 km).	200	rozpočet obce, ŠF EÚ	verejný sektor	vysoký	obec Obeckov
	Rekonštrukcia a dostavba miestnych komunikácií v dĺžke 1,7 km.	300	rozpočet obce, ŠF EÚ	verejný sektor	vysoký	obec Obeckov
Opatrenie 2.1.2	Výstavba a rekonštrukcia štátnych komunikácií v obci.					
		Predpokladaný rozpočet	Zdroje financovania	Realizácia	Dopad na rozpočet	Oprávnení žiadatelia
Aktivity	Rekonštrukcia cesty III. triedy v dĺžke 1,3 km.	podľa potreby	VÚC BBSK, ŠF EÚ	verejný sektor	žiadny	VÚC BBSK,
Opatrenie 2.1.3	Výstavba cyklotrás na prepojenie sídiel regiónu.					
		Predpokladaný rozpočet	Zdroje financovania	Realizácia	Dopad na rozpočet	Oprávnení žiadatelia
Aktivity	Vypracovanie technickej dokumentácie.	2	rozpočet obce, ŠF EÚ, úvery, iné grantové schémy	verejný sektor	stredný	obec Obeckov

	Výstavba cyklotrasy smer Sklabiná.	100	rozpočet obce, ŠF EÚ, úvery, iné grantové schémy	verejný sektor	vysoký	obec Obeckov
	Výstavba cyklotrasy Obeckov – Dolné Plachtince.	100	rozpočet obce, ŠF EÚ, úvery, iné grantové schémy	verejný sektor	vysoký	obec Obeckov
Opatrenie 2.1.4	Dostavba parkovísk pre potreby občianskej infraštruktúry.					
		Predpokladaný rozpočet	Zdroje financovania	Realizácia	Dopad na rozpočet	Oprávnení žiadatelia
Aktivity	Vypracovanie technickej dokumentácie.	1	rozpočet obce, ŠF EÚ	verejný sektor	stredný	obec Obeckov
	Dostavba parkovacích miest pri miestnom cintoríne.	30	rozpočet obce, ŠF EÚ	verejný sektor	vysoký	obec Obeckov
	Dostavba a rekonštrukcia parkovacích miest pri obecnom úrade.	20	rozpočet obce, ŠF EÚ	verejný sektor	vysoký	obec Obeckov
	Dostavba a rekonštrukcia parkovacích miest pre potreby domu kultúry.	30	rozpočet obce, ŠF EÚ	verejný sektor	vysoký	obec Obeckov
	Dostavba a rekonštrukcia parkovacích miest pri športovej infraštruktúre.	50	rozpočet obce, ŠF EÚ	verejný sektor	vysoký	obec Obeckov
Opatrenie 2.1.5	Dostavba a rekonštrukcia chodníkov popri miestnych komunikáciách.					
		Predpokladaný rozpočet	Zdroje financovania	Realizácia	Dopad na rozpočet	Oprávnení žiadatelia
Aktivity	Vypracovanie technickej dokumentácie.	2	rozpočet obce, ŠF EÚ, úvery, iné grantové schémy	verejný sektor	vysoký	obec Obeckov
	Dostavba a rekonštrukcia chodníkov pre pešich (3 km).	150	rozpočet obce, ŠF EÚ, úvery, iné grantové schémy	verejný sektor	vysoký	obec Obeckov
Opatrenie 2.1.6	Rekonštrukcia/výstavba mostov, lávok a priepustov.					
		Predpokladaný rozpočet	Zdroje financovania	Realizácia	Dopad na rozpočet	Oprávnení žiadatelia
Aktivity	Vypracovanie technickej dokumentácie.	podľa potreby	rozpočet obce, ŠF EÚ, úvery, iné grantové schémy	verejný sektor	vysoký	obec Obeckov
	Rekonštrukcia mosta.	podľa potreby	rozpočet obce, ŠF EÚ, úvery, iné grantové schémy	verejný sektor	vysoký	obec Obeckov
Opatrenie 2.1.7	Úprava dopravnej infraštruktúry.					
		Predpokladaný rozpočet	Zdroje financovania	Realizácia	Dopad na rozpočet	Oprávnení žiadatelia
Aktivity	Optimalizácia dopravného značenia.	Podľa potreby	rozpočet obce, ŠF EÚ	verejný sektor	nízky	obec Obeckov
	Osadenie spomaľovačov na miesnych komunikáciách.	Podľa potreby	rozpočet obce, ŠF EÚ	verejný sektor	nízky	obec Obeckov
	Vyhotoviť passport dopravného značenia a osadiť potrebné dopravné značenie.	5	rozpočet obce, ŠF EÚ	verejný sektor	nízky	obec Obeckov

Podprogram 2.2. Doprava						
Cieľ 2.2	Zabezpečenie dopravného spojenia hromadnou autobusovou dopravou, prípadne železničnou dopravou.					
Opatrenie 2.2.1	Riešenie zastávok SAD ako prvkov drobnej architektúry (prístrešky, lavičky, sedenia, informačné tabule, smetné koše, zeleň,...).					
		Predpokladaný rozpočet	Zdroje financovania	Realizácia	Dopad na rozpočet	Oprávnení žiadatelia
Aktivity	Vypracovanie technickej dokumentácie.	podľa potreby	rozpočet obce, ŠF EÚ	verejný sektor	nízky	obec Obeckov
	Rekonštrukcia zastávok SAD.	20	rozpočet obce, ŠF EÚ	verejný sektor	Vysoký	obec Obeckov

	2026	2027	2028	2029	2030	2031	2032	2033	2034	2035
Podprogram 2.1. Komunikácie										
Cieľ 2.1										
Opatrenie 2.1.1										
Opatrenie 2.1.2										
Opatrenie 2.1.3										
Opatrenie 2.1.4										
Opatrenie 2.1.5										
Opatrenie 2.1.6										
Opatrenie 2.1.7										
Podprogram 2.2. Doprava										

Cieľ 2.2										
Opatrenie 2.2.1										

8.3 PROGRAM 3. TECHNICKÁ INFRAŠTRUKTÚRA

Strategický zámer						
Rozvoj komplexnej infraštruktúry podporujúcej rozvoj obce a zohľadňujúcej rast kvality života obyvateľov obce a životného prostredia. Rozvoj infraštruktúry bude smerovať hlavne k jej rozšíreniu na potenciálne priemyselné zóny v obci, IBV, ako aj na rekonštrukciu súčasnej infraštruktúry - vodovodnej, elektrickej, komunikačnej.						
Cieľ 3	Zabezpečiť rozvoj a rekonštrukciu technickej infraštruktúry v obci.					
Opatrenie 3.1	Výstavba inžinierskych sietí v nových lokalitách IBV.					
		Predpokladaný rozpočet	Zdroje financovania	Realizácia	Dopad na rozpočet	Oprávnení žiadatelia
Aktivity	Vypracovanie technickej dokumentácie.	podľa potreby	rozpočet obce, ŠF EÚ	verejný sektor	vysoký	obec Obeckov
	Výstavba plôch pre HBV na druhej strane zastavanej časti v smere na Škriavnik.	podľa potreby	rozpočet obce, ŠF EÚ	verejný sektor	vysoký	obec Obeckov
	Výstavba plôch pre HBV na „Dolnom konci“.	podľa potreby	rozpočet obce, ŠF EÚ	verejný sektor	vysoký	obec Obeckov
	Výstavba plôch pre IBV na „Hornom konci“.	podľa potreby	rozpočet obce, ŠF EÚ	verejný sektor	vysoký	obec Obeckov
Opatrenie 3.2	Rozšírenie verejného osvetlenia.					
		Predpokladaný rozpočet	Zdroje financovania	Realizácia	Dopad na rozpočet	Oprávnení žiadatelia
Aktivity	Vypracovanie technickej dokumentácie a príprava projektového spisu.	podľa potreby	rozpočet obce, ŠF EÚ	verejný sektor	nízky	obec Obeckov
	Intenzifikácia verejného osvetlenia.	50	rozpočet obce, ŠF EÚ	verejný sektor	vysoký	obec Obeckov
	Zapojenie fotovoltaických panelov na obce pre napájanie siete verejného osvetlenia (batériové riešenie).	50	rozpočet obce, ŠF EÚ	verejný sektor	vysoký	obec Obeckov
	Realizácia osvetlenia vstupu do obce.	5	rozpočet obce, ŠF EÚ	verejný sektor	vysoký	obec Obeckov
Opatrenie 3.3	Revitalizácia pietnych miest v obci.					
		Predpokladaný rozpočet	Zdroje financovania	Realizácia	Dopad na rozpočet	Oprávnení žiadatelia
Aktivity	Spracovanie technickej dokumentácie.	2	rozpočet obce, ŠF EÚ	verejný sektor	stredný	obec Obeckov
	Rekonštrukcia domu smútku.	70	rozpočet obce, ŠF EÚ	verejný sektor	vysoký	obec Obeckov
	Výmena oplotenia obecného cintorína.	30	rozpočet obce, ŠF EÚ	verejný sektor	vysoký	obec Obeckov
Opatrenie 3.4	Zásobovanie pitnou vodou.					
		Predpokladaný rozpočet	Zdroje financovania	Realizácia	Dopad na rozpočet	Oprávnení žiadatelia
Aktivity	Spracovanie technickej dokumentácie.	5	SVS, a.s., rozpočet obce, ŠF EÚ,	verejný sektor	vysoký	SVS, a.s., obec Obeckov
	Rekonštrukcia vodovodnej siete.	500	SVS, a.s., rozpočet obce, ŠF EÚ,	verejný sektor	vysoký	SVS, a.s., obec Obeckov
	Výstavba vodovodnej siete.	150	SVS, a.s., rozpočet obce, ŠF EÚ,	verejný sektor	vysoký	SVS, a.s., obec Obeckov
	Inštalácia požiarnych hydrantov v celom zastavanom území obce.	100	SVS, a.s., rozpočet obce, ŠF EÚ,	verejný sektor	vysoký	SVS, a.s., obec Obeckov
Opatrenie 3.5	Zvýšenie kapacity elektrickej a plynovej rozvodnej siete.					
		Predpokladaný rozpočet	Zdroje financovania	Realizácia	Dopad na rozpočet	Oprávnení žiadatelia
Aktivity	Rekonštrukcia a dostavba elektrickej rozvodnej siete.	podľa potreby	rozpočet SSE, a.s., ŠF EÚ	verejný sektor / súkromný sektor	žiadny	SSE, a.s.,
Opatrenie 3.6	Zníženie energetickej náročnosti budov.					
		Predpokladaný rozpočet	Zdroje financovania	Realizácia	Dopad na rozpočet	Oprávnení žiadatelia
Aktivity	Zateplenie verejných budov a budov vo vlastníctve obce.	1500	rozpočet obce, ŠF EÚ,	verejný sektor	vysoký	obec Obeckov

	2026	2027	2028	2029	2030	2031	2032	2033	2034	2035
Cieľ 3										
Opatrenie 3.1										

Opatrenie 3.2										
Opatrenie 3.3										
Opatrenie 3.4										
Opatrenie 3.5										
Opatrenie 3.6										

8.4 PROGRAM 4. ODPADOVÉ HOSPODÁRSTVO

Strategický zámer						
Vytvorenie efektívneho a spoľahlivého systému odvádzania a zneškodňovania odpadov produkovaných subjektmi. Zabezpečiť výstavbu/dostavbu splaškovej a dažďovej kanalizačnej siete. Vytvoriť podmienky na odvoz a likvidáciu TKO a nebezpečného odpadu, vytvorenie podmienok na efektívnu separáciu odpadu v obci.						
Cieľ 4	Nakladanie s komunálnym a drobným stavebným odpadom					
Opatrenie 4.1	V súlade s prijatými koncepciami zabezpečiť permanentné znižovanie podielu skladovanej časti odpadov, k čomu organizovať mobilné zbery textílii, kovového odpadu, viacvrstvových obalov nebezpečných odpadov.					
		Predpokladaný rozpočet	Zdroje financovania	Realizácia	Dopad na rozpočet	Oprávnení žiadatelia
Aktivity	Zvýšiť enviromentálne povedomie ľudí.	podľa potreby	rozpočet obce	verejný a súkromný sektor	nízky	obec Obeckov
	Pokračovať v poskytovaní veľkoobjemových kontajnerov na zber objemného odpadu.	1/rok	rozpočet obce	verejný a súkromný sektor	nízky	obec Obeckov
	Pokračovať v zbere nebezpečných odpadov.	podľa potreby	rozpočet obce	verejný a súkromný sektor	nízky	obec Obeckov
	Zvyšovanie úrovne environmentálneho povedomia obyvateľov.	podľa potreby	rozpočet obce	verejný a súkromný sektor	nízky	obec Obeckov
Opatrenie 4.2	Zabezpečiť separáciu komunálneho odpadu v obci.					
		Predpokladaný rozpočet	Zdroje financovania	Realizácia	Dopad na rozpočet	Oprávnení žiadatelia
Aktivity	Ekonomicky motivovať obyvateľstvo.	podľa potreby	rozpočet obce	verejný a súkromný sektor	nízky	obec Obeckov
	Vybudovanie prístreškov a ohrád pre umiestňovanie domového odpaduna stojiskách v obci, umiestnenie malých smetných košov vo verejných komunikačných priestoroch.	podľa potreby	rozpočet obce, MŽP SR,ŠF EÚ	verejný a súkromný sektor	nízky	obec Obeckov
	Doplnenie zberných nádob na kuchynský odpad.	podľa potreby	rozpočet obce, MŽP SR	verejný a súkromný sektor	nízky	obec Obeckov
Opatrenie 4.3	Rekultivácia čiernych skládok.					
		Predpokladaný rozpočet	Zdroje financovania	Realizácia	Dopad na rozpočet	Oprávnení žiadatelia
Aktivity	Odstránenie čiernych skládok.	5	rozpočet obce, MŽP SR	verejný a súkromný sektor	nízky	obec Obeckov
Opatrenie 4.4	Zberný dvor a obecné kompostovisko.					
		Predpokladaný rozpočet	Zdroje financovania	Realizácia	Dopad na rozpočet	Oprávnení žiadatelia
Aktivity	Vypracovanie technickej dokumentácie.	10	rozpočet obce, ŠF EÚ	verejný sektor	stredný	obec Obeckov
	Výstavba plochy pre údržbu zelene v obci.	200	rozpočet obce, ŠF EÚ	verejný sektor	vysoký	obec Obeckov
	Obstaranie drvičky odpadu BRKO.	50	rozpočet obce, ŠF EÚ	verejný sektor	vysoký	obec Obeckov
	Zakúpenie váhy pre zberný dvor.	50	rozpočet obce, ŠF EÚ	verejný sektor	vysoký	obec Obeckov
	Výstavba zberového dvora a kompostárne.	1000	rozpočet obce, ŠF EÚ	verejný sektor	vysoký	obec Obeckov
	Výstavba manipulačnej plochy zberného dvora.	200	rozpočet obce, ŠF EÚ	verejný sektor	vysoký	obec Obeckov
	Zakúpenie a umiestnenie kontajnerov na separovaný zber.	10	rozpočet obce, ŠF EÚ	verejný sektor	vysoký	obec Obeckov
	Dokúpenie technického vybavenia (traktor, lys, fermentor).	100	rozpočet obce, ŠF EÚ	verejný sektor	vysoký	obec Obeckov
Opatrenie 4.5	Výstavba zariadení na odvádzanie odpadových vôd.					
		Predpokladaný rozpočet	Zdroje financovania	Realizácia	Dopad na rozpočet	Oprávnení žiadatelia
Aktivity	Vypracovanie technickej dokumentácie.	-	SVS, a.s., rozpočet obce, ŠF	verejný sektor	vysoký	SVS, a.s., obec

			EÚ,			Obeckov
	Dostavba 3 km splaškovej kanalizačnej siete v obci.	2500	SVS, a.s., rozpočet obce, ŠF EÚ,	verejný sektor	vysoký	SVS, a.s., obec Obeckov
Opatrenie 4.6	Výstavba dažďovej kanalizačnej siete.					
		Predpokladaný rozpočet	Zdroje financovania	Realizácia	Dopad na rozpočet	Oprávnení žiadatelia
Aktivity	Vypracovanie technickej dokumentácie.	5	rozpočet obce, ŠF EÚ,	verejný sektor	stredný	obec Obeckov
	Vybudovanie žľabov na odvádzanie povrchových vôd pozdĺž štátnej cesty III. triedy a miestnych komunikáciách.	100	rozpočet obce, ŠF EÚ,	verejný sektor	vysoký	obec Obeckov

	2026	2027	2028	2029	2030	2031	2032	2033	2034	2035
Cieľ 4										
Opatrenie 4.1										
Opatrenie 4.2										
Opatrenie 4.3										
Opatrenie 4.4										
Opatrenie 4.5										
Opatrenie 4.6										

8.5 PROGRAM 5. ŽIVOTNÉ PROSTREDIE

Strategický zámer						
Strategickým zámerom obce je nielen zachovanie existujúceho dobrého stavu životného prostredia a zvyšovania jeho kvality, ale aj eliminácia slabých stránok, neustála osveta, výchova a informovanosť o stave životného prostredia.						
Podprogram 5.1. Informovanosť a poradenstvo						
Cieľ 5.1.	Zabezpečiť účinný systém informovanosti a poradenstva					
Opatrenie 5.1.1	Spracovať koncepciu zabezpečenia informovanosti, poradenstva a prevencie v oblasti ŽP. Trvale preferovať poradenstvo a prevenciu pred represiou.					
		Predpokladaný rozpočet	Zdroje financovania	Realizácia	Dopad na rozpočet	Oprávnení žiadatelia
Aktivity	Vypracovanie koncepcie pre ochranu životného prostredia v obci.	podľa potreby	rozpočet obce, MŽP SR	verejný sektor	nízky	obec Obeckov
	Prezentácia a šírenie osvety v oblasti životného prostredia.	podľa potreby	rozpočet obce	verejný sektor	nízky	obec Obeckov

Podprogram 5.2. Ochrana a racionálne využívanie vôd, ochrana pred povodňami						
Cieľ 5.2	Zabezpečiť ochranu a racionálne využívanie vôd, ochranu pred povodňami.					
Opatrenie 5.2.1	Zabezpečiť dostatok kvalitnej pitnej vody, minimalizovať straty vo vodovodných sieťach.					
		Predpokladaný rozpočet	Zdroje financovania	Realizácia	Dopad na rozpočet	Oprávnení žiadatelia
Aktivity	Údržba a dostavba existujúcej vodovodnej siete.	podľa potreby	SVS, a.s., rozpočet obce, ŠF EÚ,	verejný sektor	vysoký	SVS, a.s., obec Obeckov
Opatrenie 5.2.2	Revitalizácia protipovodňových opatrení.					
		Predpokladaný rozpočet	Zdroje financovania	Realizácia	Dopad na rozpočet	Oprávnení žiadatelia
Aktivity	Spracovanie technickej dokumentácie.	5	rozpočet obce, ŠF EÚ, podnikateľské subjekty, úvery, iné grantové schémy	verejný sektor	stredný	obec Obeckov
	Revitalizácia odvodňovacích kanálov na zber povrchovej vody.	250	rozpočet obce, ŠF EÚ, podnikateľské subjekty, úvery, iné grantové schémy	verejný sektor	vysoký	obec Obeckov
	Realizácia odvodnenia v centrálnej časti obce.	250	rozpočet obce, ŠF EÚ, podnikateľské subjekty, úvery, iné grantové schémy	verejný sektor	vysoký	obec Obeckov
	Výstavba opatrení pre odvedenie prívalových vôd.	500	rozpočet obce, ŠF EÚ, podnikateľské subjekty, úvery, iné grantové schémy	verejný sektor	vysoký	obec Obeckov
	Revitalizácia protizáplavových opatrení.	150	rozpočet obce, ŠF EÚ, podnikateľské subjekty, úvery, iné grantové schémy	verejný sektor	vysoký	obec Obeckov
Opatrenie 5.2.3	Revitalizácia korýt vodných tokov.					
		Predpokladaný rozpočet	Zdroje financovania	Realizácia	Dopad na rozpočet	Oprávnení žiadatelia

Aktivity	Vypracovanie technickej dokumentácie.	2	rozpočet obce, ŠF EÚ, MŽP SR, MPH SR, úvery, iné grantové schémy	verejný a súkromný sektor	stredný	obec Obeckov
	Revitalizácia koryta vodného toku Plachtinský potok.	150	rozpočet obce, ŠF EÚ, MŽP SR, MPH SR, úvery, iné grantové schémy	verejný a súkromný sektor	vysoký	obec Obeckov

Podprogram 5.3. Ochrana ovzdušia						
Cieľ 5.3.	Zabezpečiť účinnú ochranu ovzdušia pred malými a strednými zdrojmi znečistenia nachádzajúcimi sa v katastrálnom území obce.					
Opatrenie 5.3.1	Zabezpečiť zníženie produkovaných emisií hlavným zdrojom znečistenia – domácnosti.					
		Predpokladaný rozpočet	Zdroje financovania	Stav pripravenosti	Dopad na rozpočet	Oprávnení žiadatelia
Aktivity	Obmedziť spaľovaniu fosílnych palív.	podľa potreby	rozpočet obce, ŠF EÚ, súkromné subjekty	verejný a súkromný sektor	nízky	obec, obyvatelia
	Prechod na alternatívne zdroje vykurovania.	podľa potreby	rozpočet obce, ŠF EÚ, súkromné subjekty	verejný a súkromný sektor	nízky	obec, obyvatelia

Podprogram 5.4. Ochrana a rozvoj ostatných zložiek životného prostredia						
Cieľ 5.4.	Realizácia účinných opatrení v oblasti ostatných zložiek životného prostredia.					
Opatrenie 5.4.1	Realizácia protieróznych opatrení.					
		Predpokladaný rozpočet	Zdroje financovania	Realizácia	Dopad na rozpočet	Oprávnení žiadatelia
Aktivity	Spracovanie technickej dokumentácie.	1	rozpočet obce, ŠF EÚ	verejný sektor	nízky	obec Obeckov
	Na rizikových lokalitách vysadiť pásy protieróznej krovinovej vegetácie.	20	rozpočet obce, ŠF EÚ	verejný sektor	vysoký	obec Obeckov
Opatrenie 5.4.2	Výstavba a revitalizácia oddychových zón v obci.					
		Predpokladaný rozpočet	Zdroje financovania	Realizácia	Dopad na rozpočet	Oprávnení žiadatelia
Aktivity	Spracovanie technickej dokumentácie.	5	rozpočet obce, ŠF EÚ	verejný sektor	stredný	obec Obeckov
	Výstavba oddychových zón pri kostoloch.	100	rozpočet obce, ŠF EÚ	verejný sektor	vysoký	obec Obeckov
	Sanácia starých nehnuteľností v havarijnom stave.	20	rozpočet obce, ŠF EÚ	verejný sektor	vysoký	obec Obeckov

	2026	2027	2028	2029	2030	2031	2032	2033	2034	2035
Podprogram 5.1. Informovanosť a poradenstvo										
Cieľ 5.1.										
Opatrenie 5.1.1										
Podprogram 5.2. Ochrana a racionálne využívanie vôd, ochrana pred povodňami										
Cieľ 5.2										
Opatrenie 5.2.1										
Opatrenie 5.2.2										
Opatrenie 5.2.3										
Podprogram 5.3. Ochrana ovzdušia										
Cieľ 5.3.										
Opatrenie 5.3.1										
Podprogram 5.4. Ochrana a rozvoj ostatných zložiek životného prostredia										
Cieľ 5.4.										
Opatrenie 5.4.1										
Opatrenie 5.4.2										

8.6 PROGRAM 6. SOCIÁLNE SLUŽBY A ZDRAVOTNÍCTVO

Strategický zámer	
Neustále rozvíjať širokú paletu sociálnych a zdravotných služieb poskytovaných v obci. Dbať o ich dostupnosť, kvalitu a vzájomnú vyváženosť za účelom dosiahnutia dôstojných podmienok života všetkých kategórií obyvateľov obce.	
Podprogram 6.1. Sociálne služby	
Cieľ 6.1	Doplniť chýbajúcu infraštruktúru sociálnych zariadení v obci a zvýšiť ich kvalitu.
Opatrenie	Obyvatelia v dôchodkovom veku.

6.1.1						
		Predpokladaný rozpočet	Zdroje financovania	Realizácia	Dopad na rozpočet	Oprávnení žiadatelia
Aktivity	Poskytovanie služy SOS hodiniek.	5	rozpočet obce, ŠF EÚ, zdroje neziskových organizácií	verejný sektor	stredný	obec Obeckov
	Poskytovanie terénnej opatrovateľskej služby.	Podľa potreby	rozpočet obce, ŠF EÚ, zdroje neziskových organizácií	verejný sektor	vysoký	obec Obeckov
	Realizácia podmienok na poskytovanie denného stravovania dôchodcov.	Podľa potreby	rozpočet obce, ŠF EÚ, zdroje neziskových organizácií	verejný sektor	vysoký	obec Obeckov
	Tvorba podmienok na donášku stravy do bytov, pranie, atď..	Podľa potreby	rozpočet obce, ŠF EÚ, zdroje neziskových organizácií	verejný sektor	vysoký	obec Obeckov
	Výstavba denného stacionára.	500	rozpočet obce, ŠF EÚ, zdroje neziskových organizácií	verejný sektor	vysoký	obec Obeckov
	Zriadenie priestorov pre klub dôchodcov.	50	rozpočet obce, ŠF EÚ, zdroje neziskových organizácií	verejný sektor	vysoký	obec Obeckov
Opatrenie 6.1.2	Mladé rodiny s deťmi.					
		Predpokladaný rozpočet	Zdroje financovania	Realizácia	Dopad na rozpočet	Oprávnení žiadatelia
Aktivity	Podpora mladých rodín s deťmi.	1500	rozpočet obce, ŠF EÚ, zdroje neziskových organizácií	verejný sektor	vysoký	obec Obeckov
	Výstavba nájomných bytov 2 x 6 b.j..	1600	rozpočet obce, ŠF EÚ, zdroje neziskových organizácií	verejný sektor	vysoký	obec Obeckov
	Zriadenie núdzového bývania (1 bytová jednotka).	150	rozpočet obce, ŠF EÚ, zdroje neziskových organizácií	verejný sektor	vysoký	obec Obeckov

Podprogram 6.2. Zdravotnícke služby						
Cieľ 6.2.	Doplniť chýbajúcu infraštruktúru zdravotníckych zariadení v obci a zvýšiť ich kvalitu.					
Opatrenie 6.2.1	Podpora poradenskej činnosti.					
		Predpokladaný rozpočet	Zdroje financovania	Realizácia	Dopad na rozpočet	Oprávnení žiadatelia
Aktivity	Zabezpečenie personálnych kapacít.	podľa potreby	rozpočet obce	verejný sektor	nízky	obec Obeckov
	Zabezpečenie priestorov.	podľa potreby	rozpočet obce	verejný sektor	nízky	obec Obeckov
Opatrenie 6.2.2	Zabezpečiť dostupnosť zdravotnej starostlivosti pre deti a dospelých občanov.					
		Predpokladaný rozpočet	Zdroje financovania	Realizácia	Dopad na rozpočet	Oprávnení žiadatelia
Aktivity	Obstranie defibrilátora.	1	rozpočet obce, ŠF EÚ	verejný sektor	vysoký	obec Obeckov

Podprogram 6.3. Služby zamestnanosti						
Cieľ 6.3	Zlepšenie zamestnanosti a sociálnej inklúzie rizikových skupín obyvateľov obce.					
Opatrenie 6.3.1	Realizácia vzdelávacích kurzov v oblasti malého podnikania.					
		Predpokladaný rozpočet	Zdroje financovania	Realizácia	Dopad na rozpočet	Oprávnení žiadatelia
Aktivity	Finančné a personálne zabezpečenie.	podľa potreby	-	verejný, tretí sektor	nízky	obec Obeckov
Opatrenie 6.3.2	Podpora klientov formou individuálneho poradenstva, posudzovania individuálnych schopností a vypracovávania individuálnych akčných plánov a rozvoj celoživotného poradenstvo.					
		Predpokladaný rozpočet	Zdroje financovania	Realizácia	Dopad na rozpočet	Oprávnení žiadatelia
Aktivity	Zabezpečenie priestorov na uskutočňovanie poradenských služieb.	podľa potreby	rozpočet obce, ŠF EÚ	tretí sektor	nízky	obec, n.o.
	Personálne zabezpečenie poradenstva.	podľa potreby	rozpočet obce, ŠF EÚ	tretí sektor	nízky	obec, n.o.
Opatrenie 6.3.3	Podpora poradensko-vzdelávacích aktivít zameraných na získavanie sociálnych zručností pri hľadaní si zamestnania a komunikácie s potenciálnym zamestnávateľov pre znevýhodnených uchádzačov o zamestnanie.					
		Predpokladaný rozpočet	Zdroje financovania	Realizácia	Dopad na rozpočet	Oprávnení žiadatelia
Aktivity	Zabezpečenie priestorov na uskutočňovanie poradenských služieb.	podľa potreby	rozpočet obce, ŠF EÚ	tretí sektor	nízky	obec, n.o.
	Personálne zabezpečenie poradenstva.	podľa potreby	rozpočet obce, ŠF EÚ	tretí sektor	nízky	obec, n.o.

	2026	2027	2028	2029	2030	2031	2032	2033	2034	2035
Podprogram 6.1. Sociálne služby										
Cieľ 6.1										
Opatrenie 6.1.1										
Opatrenie 6.1.2										
Podprogram 6.2. Zdravotnícke služby										
Cieľ 6.2.										
Opatrenie 6.2.1										
Opatrenie 6.2.2										
Podprogram 6.3. Služby zamestnanosti										
Cieľ 6.3										
Opatrenie 6.3.1										
Opatrenie 6.3.2										
Opatrenie 6.3.3										

8.7 PROGRAM 7. VZDELÁVANIE A ŠPORT

Strategický zámer						
Zabezpečenie všestranného rozvoja detí a mládeže. Zlepšenie technického stavu a vybavenia materskej školy. V športe umožniť ponuku čo najširšej palety služieb, zabezpečiť čo najefektívnejšie a transparentné využitie verejných financií ku prospechu všetkých občanov obce. Podpora existujúcich športových podujatí, ako aj vytváranie vhodných podmienok pre rozvoj rôznych druhov športu nielen pre obyvateľov obce.						
Podprogram 7.1. Vzdelávanie						
Cieľ 7.1.	Zabezpečiť rozvoj a údržbu infraštruktúry vzdelávania a zabezpečenie podmienok pre efektívnu vzdelávaciu činnosť v obci.					
Opatrenie 7.1.1	Obnova a modernizácia zariadení vzdelávania.					
		Predpokladaný rozpočet	Zdroje financovania	Realizácia	Dopad na rozpočet	Oprávnení žiadatelia
Aktivity	Vypracovanie technickej dokumentácie.	50	rozpočet obce, ŠF EÚ, MŠ SR	verejný sektor	vysoký	obec Obeckov
	Zriadenie priestorov pre záujmovú činnosť detí a mládeže.	150	rozpočet obce, ŠF EÚ, MŠ SR	verejný sektor	vysoký	obec Obeckov
	Obstaranie vybavenia pre materskú školu.	50	rozpočet obce, ŠF EÚ, MŠ SR	verejný sektor	vysoký	obec Obeckov
	Realizácia areálu materskej školy.	100	rozpočet obce, ŠF EÚ, MŠ SR	verejný sektor	vysoký	obec Obeckov

Podprogram 7.2. Šport						
Cieľ 7.2.	Zabezpečiť trvalé skvalitňovanie vyváženej ponuky výkonnostného a rekreačného športu.					
Opatrenie 7.2.1	Výstavba športovej infraštruktúry.					
		Predpokladaný rozpočet	Zdroje financovania	Realizácia	Dopad na rozpočet	Oprávnení žiadatelia
Aktivity	Spracovanie technickej dokumentácie.	5	rozpočet obce, MŠ SR	verejný sektor	stredný	obec Obeckov
	Dostavba športovej infraštruktúry v lokalite futbalového ihriska.	300	rozpočet obce, MŠ SR	verejný sektor	vysoký	obec Obeckov
	Výstavba multifunkčného ihriska.	350	rozpočet obce, MŠ SR	verejný sektor	vysoký	obec Obeckov
	Výstavba detského ihriska v priestore futbalového areálu.	20	rozpočet obce, MŠ SR	verejný sektor	vysoký	obec Obeckov
	Výstavba work - out ihriska.	10	rozpočet obce, MŠ SR	verejný sektor	vysoký	obec Obeckov
Opatrenie 7.2.2	Rozvoj mimoškolskej činnosti – športové kluby, turistika, kultúrne krúžky.					
		Predpokladaný rozpočet	Zdroje financovania	Realizácia	Dopad na rozpočet	Oprávnení žiadatelia
Aktivity	Zabezpečenie priestorového a materiálneho vybavenia.	podľa potreby	rozpočet obce, podnikateľské subjekty	verejný, tretí sektor	stredný	obec Obeckov
	Podpora záujmových spoločenských organizácií a združení.	podľa potreby	rozpočet obce, podnikateľské subjekty	verejný, tretí sektor	stredný	obec Obeckov

	2026	2027	2028	2029	2030	2031	2032	2033	2034	2035
Podprogram 7.1. Vzdelávanie										
Cieľ 7.1.										

Opatrenie 7.1.1										
Podprogram 7.2. Šport										
Cieľ 7.2.										
Opatrenie 7.2.1										
Opatrenie 7.2.2										

8.8 PROGRAM 8. KULTÚRA

Strategický zámer						
Trvalé pôsobenie na kultúrne povedomie obyvateľov širokou paletou kultúrnych aktivít organizovaných externými subjektami. Existencia dôstojných priestorov pre kultúrne aktivity je povinnosť obce. Priebežná a kreatívna propagácia podujatí má vplyv na imidž obcea tým aj na cestovný ruch.						
Podprogram 8.1. Kultúrna infraštruktúra						
Cieľ 8.1	Zachovanie kultúrno–historického potenciálu obce a rozvoj kultúrnych, informačných a voľnočasových aktivít v nadväznosti na rozvoj cestovného ruchu na regionálnej a miestnej úrovni.					
Opatrenie 8.1.1	Výstavba a revitalizácia multifunkčného kultúrneho zariadenia.					
		Predpokladaný rozpočet	Zdroje financovania	Realizácia	Dopad na rozpočet	Oprávnení žiadatelia
Aktivity	Vypracovanie technickej dokumentácie.	5	rozpočet obce, ŠF EÚ	verejný sektor	stredný	obec Obeckov
	Rekonštrukcia budovy domu kultúry – zníženie energetickej náročnosti.	500	rozpočet obce, ŠF EÚ	verejný sektor	vysoký	obec Obeckov
	Modernizácia interiérov domu kultúry – rekonštrukcia sociálnych zariadení.	150	rozpočet obce, ŠF EÚ	verejný sektor	vysoký	obec Obeckov
	Modernizácia vybavenia domu kultúry.	100	rozpočet obce, ŠF EÚ	verejný sektor	vysoký	obec Obeckov
Opatrenie 8.1.2	Rekonštrukcia kultúrnych pamiatok.					
		Predpokladaný rozpočet	Zdroje financovania	Realizácia	Dopad na rozpočet	Oprávnení žiadatelia
Aktivity	Výstavba miestneho múzea.	podľa potreby	rozpočet obce, ŠF EÚ	verejný sektor	vysoký	obec Obeckov
Opatrenie 8.1.3	Podpora kultúrnych podujatí v obci.					
		Predpokladaný rozpočet	Zdroje financovania	Realizácia	Dopad na rozpočet	Oprávnení žiadatelia
AKtivity	Vypracovanie technickej dokumentácie.	1	rozpočet obce, ŠF EÚ, MK SR	verejný sektor	nízky	obec Obeckov
	Výstavba malého amfiteátra.	30	rozpočet obce, ŠF EÚ, MK SR	verejný sektor	vysoký	obec Obeckov
	Organizovanie kultúrnych a športových podujatí.	podľa potreby	rozpočet obce, ŠF EÚ	verejný sektor	vysoký	obec Obeckov

Podprogram 8.2. Organizačné zabezpečenie						
Cieľ 8.2	Organizačne zabezpečiť ponuku kultúrnych podujatí v obci.					
Opatrenie 8.2.1	Spracovať kalendár kultúrnych podujatí na celý rok, tento priebežne aktualizovať. Rozšíriť žánrovú ponuku s orientáciou na hodnotný kultúrny prínos.					
		Predpokladaný rozpočet	Zdroje financovania	Realizácia	Dopad na rozpočet	Oprávnení žiadatelia
Aktivity	Personálne a finančné zabezpečenie.	podľa potreby	rozpočet obce	verejný sektor	nízky	obec Obeckov
	Spracovanie kalendár kultúrnych podujatí.	podľa potreby	rozpočet obce	verejný sektor	nízky	obec Obeckov

Podprogram 8.3. Propagácia v oblasti kultúry						
Cieľ 8.3	Vytvorenie podmienok na efektívnu propagáciu obce v oblasti kultúry.					
Opatrenie 8.3.1	Spracovať globálnu koncepciu „propagácie“ histórie obce v multimediálnej forme.					
		Predpokladaný rozpočet	Zdroje financovania	Realizácia	Dopad na rozpočet	Oprávnení žiadatelia
Aktivity	Personálne a finančné zabezpečenie.	podľa potreby	rozpočet obce, ŠF EÚ	verejný sektor	nízky	obec Obeckov
	Spracovanie koncepcie v multimediálnej forme.	podľa potreby	rozpočet obce, ŠF EÚ	verejný sektor	nízky	obec Obeckov
Opatrenie 8.3.2	Propagácia kultúry na Internete prostredníctvom www stránky obce.					
		Predpokladaný rozpočet	Zdroje financovania	Realizácia	Dopad na rozpočet	Oprávnení žiadatelia
Aktivity	Finančné zabezpečenie.	1	rozpočet obce, ŠF EÚ	verejný sektor	nízky	obec Obeckov
	Obsahová analýza www stránky.	podľa potreby	rozpočet obce, ŠF EÚ	verejný sektor	nízky	obec Obeckov
	Priebežná aktualizácia www stránky.	podľa potreby	rozpočet obce	verejný	nízky	obec

				sektor		Obeckov

	2026	2027	2028	2029	2030	2031	2032	2033	2034	2035
Podprogram 8.1. Kultúrna infraštruktúra										
Cieľ 8.1										
Opatrenie 8.1.1										
Opatrenie 8.1.2										
Opatrenie 8.1.3										
Podprogram 8.2. Organizačné zabezpečenie										
Cieľ 8.2										
Opatrenie 8.2.1										
Podprogram 8.3. Propagácia v oblasti kultúry										
Cieľ 8.3										
Opatrenie 8.3.1										
Opatrenie 8.3.2										

8.9 PROGRAM 9. PROPAGÁCIA A CESTOVNÝ RUCH

Strategický zámer						
Budovať goodwill obce a dosiahnuť, aby sa stala strediskom cestovného ruchu v oblasti športu, kultúry a turistiky.						
Podprogram 9.1. Propagácia obce						
Cieľ 9.1	Zabezpečiť účinnú propagáciu obce.					
Opatrenie 9.1.1	Aktualizácia www stránky obce.					
		Predpokladaný rozpočet	Zdroje financovania	Realizácia	Dopad na rozpočet	Oprávnení žiadatelia
Aktivity	Finančné zabezpečenie.	1	rozpočet obce, podnikateľské subjekty	verejný sektor	nízky	obec Obeckov
	Obsahová analýza www stránky.	podľa potreby	rozpočet obce, podnikateľské subjekty	verejný sektor	nízky	obec Obeckov
	Priebežná aktualizácia www stránky.	podľa potreby	rozpočet obce,	verejný sektor	nízky	obec Obeckov
Opatrenie 9.1.2	Podpora budovania informačných tabúľ v obci.					
		Predpokladaný rozpočet	Zdroje financovania	Realizácia	Dopad na rozpočet	Oprávnení žiadatelia
Aktivity	Budovanie a inštalácia tabúľ informujúcich o atraktivitách obce.	podľa potreby	rozpočet obce, ŠF EÚ, MH SR	verejný sektor	nízky	obec, podnikateľské subjekty
	Budovanie a inštalácia tabúľ propagujúcich kultúrne hodnoty obce.	1	rozpočet obce, ŠF EÚ, MH SR	verejný sektor	nízky	obec, podnikateľské subjekty

Podprogram 9.2. Rekreačno - relaxačné zázemie obce.						
Cieľ 9.2	Rekreačno- relaxačné zázemie obce.					
Opatrenie 9.2.1	Podpora vytvárania nových atraktivít v obce.					
		Predpokladaný rozpočet	Zdroje financovania	Realizácia	Dopad na rozpočet	Oprávnení žiadatelia
Aktivity	Spracovanie technickej dokumentácie.	podľa potreby	rozpočet obce, ŠF EÚ	verejný sektor	vysoký	obec Obeckov
	Výstavba turistickej útulne.	200	rozpočet vlastníka, ŠF EÚ	verejný / súkromný sektor	žiadny	rozpočet vlastníka
	Výstavba turistických a cykloturistických trás s prepojením na hodnoty mikroregiónu.	podľa potreby	rozpočet vlastníka, ŠF EÚ	verejný / súkromný sektor	žiadny	rozpočet vlastníka

Podprogram 9.3. Cestovný ruch.						
Cieľ 9.3	Podporovať podnikateľské aktivity v cestovnom ruchu.					
Opatrenie 9.3.1	Uzavrieť s podnikateľmi dohody o poskytovaní služieb v agroturistike a cestovnom ruchu a o propagovaní ich služieb obcami.					
		Predpokladaný rozpočet	Zdroje financovania	Realizácia	Dopad na rozpočet	Oprávnení žiadatelia
Aktivity	Zabezpečenie personálnych kapacít.	podľa potreby	rozpočet obce, ŠF EÚ	verejný sektor	stredný	obec Obeckov
Opatrenie 9.3.2	Podporovať podnikateľské subjekty, neziskové organizácie a inštitúcie pri získavaní finančných prostriedkov z grantov a fondov EÚ.					

		Predpokladaný rozpočet	Zdroje financovania	Realizácia	Dopad na rozpočet	Oprávnení žiadatelia
Aktivity	Zabezpečenie personálnych kapacít.	podľa potreby	rozpočet obce, ŠF EÚ	verejný sektor	nízky	obec Obeckov

	2026	2027	2028	2029	2030	2031	2032	2033	2034	2035
Podprogram 9.1. Propagácia obce										
Cieľ 9.1										
Opatrenie 9.1.1										
Opatrenie 9.1.2										
Podprogram 9.2. Rekreačno - relaxačné zázemie obce.										
Cieľ 9.2										
Opatrenie 9.2.1										
Podprogram 9.3. Cestovný ruch.										
Cieľ 9.3										
Opatrenie 9.3.1										
Opatrenie 9.3.2										

8.10 PROGRAM 10. ADMINISTRATÍVA A BEZPEČNOSŤ

Strategický zámer	
Vytvoriť podmienky na efektívnu prácu obecného úradu. Vytvoriť vyhovujúce podmienky na poskytovania verejných služieb, estetizácia a funkčnosť miesta kontaktu so zákazníkmi obecného úradu, vytváranie vhodných technických a pracovných podmienok na obecnom úrade. Vytvorenie podmienok na znižovanie kriminality v obci a ochranu majetku obyvateľov a ostatných subjektov v obci.	
Podprogram 10.1. Administratíva	
Cieľ 10.1.	Zabezpečiť rozvoj administratívnej infraštruktúry a podmienok na výkon samosprávnych funkcií v obci
Opatrenie 10.1.1	Modernizácia vnútorného vybavenia Obecného úradu.

		Predpokladaný rozpočet	Zdroje financovania	Realizácia	Dopad na rozpočet	Oprávnení žiadatelia
Aktivity	Spracovanie technickej dokumentácie.	1	rozpočet obce, ŠF EÚ, úvery, iné grantové schémy	verejný sektor	vysoký	obec Obeckov
	Modernizácia vnútorného vybavenia.	30	rozpočet obce, ŠF EÚ, úvery, iné grantové schémy	verejný sektor	vysoký	obec Obeckov
	Rekonštrukcia a modernizácia budovy obecného úradu (zníženie energetickej náročnosti).	100	rozpočet obce, ŠF EÚ, úvery, iné grantové schémy	verejný sektor	vysoký	obec Obeckov
	Spracovanie územného plánu obce.	20	rozpočet obce, ŠF EÚ, úvery, iné grantové schémy	verejný sektor	vysoký	obec Obeckov

Podprogram 10.2. Bezpečnosť	
Cieľ 10.2.	Vytvorenie podmienok na znižovanie kriminality v obci a ochranu majetku obyvateľov a ostatných subjektov v obci.
Opatrenie 10.2.1	Bezpečnosť.

		Predpokladaný rozpočet	Zdroje financovania	Realizácia	Dopad na rozpočet	Oprávnení žiadatelia
Aktivity	Dostavba verejného rozhlasu v nepokrytých častiach obce.	20	rozpočet obce, ŠF EÚ, úvery, iné grantové schémy	verejný sektor	vysoký	obec Obeckov
	Modernizáca a rozšírenie verejného rozhlasu.	50	rozpočet obce, ŠF EÚ, úvery, iné grantové schémy	verejný sektor	vysoký	obec Obeckov
	Zlepšenie informovanosti občanov – oznamy MR cez sms.	5	rozpočet obce, ŠF EÚ, úvery, iné grantové schémy	verejný sektor	vysoký	obec Obeckov
	Výstavba kamerového systému v oblasti obecného cintorína.	5	rozpočet obce, ŠF EÚ, úvery, iné grantové schémy	verejný sektor	vysoký	obec Obeckov
	Výstavba kamerového systému v oblasti športového ihriska.	5	rozpočet obce, ŠF EÚ, úvery, iné grantové schémy	verejný sektor	vysoký	obec Obeckov
	Inštalácia kamerového systému v priestore vstupu do obce a centra obce.	5	rozpočet obce, ŠF EÚ, úvery, iné grantové schémy	verejný sektor	vysoký	obec Obeckov
	Obnova objektu požiarnej zbrojnice.	50	rozpočet obce, ŠF EÚ, úvery, iné grantové schémy	verejný sektor	vysoký	obec Obeckov
	Modernizácia vybavenia požiarnej zbrojnice.	150	rozpočet obce, ŠF EÚ, úvery, iné grantové schémy	verejný sektor	vysoký	obec Obeckov

	2026	2027	2028	2029	2030	2031	2032	2033	2034	2035

Podprogram 10.1. Administratíva										
Cieľ 10.1.										
Opatrenie 10.1.1										
Podprogram 10.2. Bezpečnosť										
Cieľ 10.2.										
Opatrenie 10.2.1										

8.11 PROGRAM 11. INFORMATIZÁCIA OBCE

Strategický zámer						
Zabezpečenie technických podmienok pre rozvoj informačnej spoločnosti. Umožniť obyvateľom využívať on-line elektronické služby samosprávy. Vytvoriť vhodné podmienky na prechod na e-government na lokálnej úrovni (e-vote, e-services, ...). Umožniť obyvateľom obce a pracovníkom samosprávy zvyšovať svoje počítačové vedomie a zručnosti.						
Podprogram 11.1. Budovanie a rozvoj informačnej infraštruktúry.						
Cieľ 11.1	Zabezpečiť technické podmienky.					
Opatrenie 11.1.1	Rozvoj infraštruktúry informačných systémov samosprávy.					
		Predpokladaný rozpočet	Zdroje financovania	Realizácia	Dopad na rozpočet	Oprávnení žiadatelia
Aktivity	Technické zabezpečenie IS.	1	rozpočet obce, ŠF EÚ, zdroje neziskových organizácií	verejný sektor	stredný	obec Obeckov
	Výstavba solárnych lavičiek v centre obce.	5	rozpočet obce, ŠF EÚ, zdroje neziskových organizácií	verejný sektor	vysoký	obec Obeckov
	Zlepšenie pokrytia signálom mobilných operátorov.	Podľa potreby	Mobilní operátori	Súkromný sektor	žiadny	Mobilní operátori
	Výstavba optickej siete.	Podľa potreby	Mobilní operátori	Súkromný sektor	žiadny	Mobilní operátori
	Zriadenie WiFi.	5	rozpočet obce, ŠF EÚ, zdroje neziskových organizácií	verejný sektor	vysoký	obec Obeckov
	Vybudovanie digitálneho kiosku pre úradnú tabuľu.	5	rozpočet obce, ŠF EÚ, zdroje neziskových organizácií	verejný sektor	vysoký	obec Obeckov
Opatrenie 11.1.2	Zavádzanie efektívnych elektronických služieb poskytovaných na úrovni samosprávy.					
		Predpokladaný rozpočet	Zdroje financovania	Realizácia	Dopad na rozpočet	Oprávnení žiadatelia
Aktivity	Tvorba aplikačného softwaru na zabezpečenie e – služieb v obci.	1	rozpočet obce	verejný sektor	vysoký	obec Obeckov

Podprogram 11.2. Počítačová gramotnosť.						
Cieľ 11.2	Zvýšenie počítačovej gramotnosti obyvateľov a pracovníkov samosprávy.					
Opatrenie 11.2.1	Podpora zvyšovania počítačového vedomia u pracovníkov samosprávy.					
		Predpokladaný rozpočet	Zdroje financovania	Realizácia	Dopad na rozpočet	Oprávnení žiadatelia
Aktivity	Realizácia kurzov na získanie ECDL spôsobilosti pre pracovníkov miestnej samosprávy.	podľa potreby	rozpočet obce, ŠF EÚ, zdroje neziskových organizácií	verejný sektor	žiadny	obec Obeckov
Opatrenie 11.2.2	Podpora zvyšovania počítačového vedomia u obyvateľov obce.					
		Predpokladaný rozpočet	Zdroje financovania	Realizácia	Dopad na rozpočet	Oprávnení žiadatelia
Aktivity	Realizácia kurzov na zvyšovanie počítačového vedomia u obyvateľov obce.	podľa potreby	rozpočet obce, ŠF EÚ, zdroje neziskových organizácií	verejný sektor	nízky	obec, n.o.
	Realizácia kurzov na obsluhu a používanie obecného informačného a komunikačného systému.	podľa potreby	rozpočet obce, ŠF EÚ, zdroje neziskových organizácií	verejný sektor	nízky	obec, n.o.
Opatrenie 11.2.3	Podpora vzdelávacích aktivít zameraných na zvyšovanie zručností a vedomostí o internete a motiváciu k používaniu internetu a elektronických služieb.					
		Predpokladaný rozpočet	Zdroje financovania	Realizácia	Dopad na rozpočet	Oprávnení žiadatelia
Aktivity	Realizácia kurzov na zvyšovanie vedomostí o internete.	podľa potreby	rozpočet obce, ŠF EÚ, zdroje neziskových organizácií	verejný sektor	nízky	obec, n.o.

	2026	2027	2028	2029	2030	2031	2032	2033	2034	2035
Podprogram 11.1. Budovanie a rozvoj informačnej infraštruktúry.										
Cieľ 11.1										

Opatrenie 11.1.1										
Opatrenie 11.1.2										
Podprogram 11.2. Počítačová gramotnosť.										
Cieľ 11.2										
Opatrenie 11.2.1										
Opatrenie 11.2.2										
Opatrenie 11.2.3										

Finančná časť Programu hospodárskeho rozvoja a sociálneho rozvoja obce Obeckov 2026 - 2035

9 FINANČNÝ PLÁN PROGRAMU

Jednou z kľúčových otázok pre realizáciu programu rozvoja je schopnosť obce v priebehu jeho realizácie zaistiť zdroje potrebné na jeho financovanie. Tieto zdroje vznikajú vo viacerých sférach – v súkromnom sektore, verejnej správe, ide tiež o zdroje zahraničné, najmä o prostriedky Európskej únie. Dôležitým zdrojom budú, po dokončení reformy verejnej správy a uskutočnení daňovej reformy, vlastné prostriedky. V dôsledku neexistencie nevyhnutných podkladových údajov pre stanovenie finančného rámca, v ktorom by sa mal program rozvoja v strednodobom horizonte pohybovať, je výška prostriedkov potrebná na realizáciu jednotlivých opatrení a aktivít stanovená len orientačne. Táto časť bude konkretizovaná v závislosti od reálneho čerpania finančných príspevkov zo štrukturálnych fondov, možností obecného rozpočtu atď..

Formulár č. F 5 – Indikatívny rozpočet - sumarizácia

tis. €	Rok										
	2026	2027	2028	2029	2030	2031	2032	2033	2034	2035	Spolu
I. Hospodárska politika	**1322**	**1385**	**2135**	**2135**	**852**	**788**	**38**	**38**	**0**	**0**	**8692**
PROGRAM 1. HOSPODÁRSTVO A VEDECKO.....	701	701	1076	1076	375	375					4305
PROGRAM 2. DOPRAVA A KOMUNIKÁCIE	278	278	278	278	38	38	38	38			1265
PROGRAM 3. TECHNICKÁ INFRAŠTRUKTÚRA	215	241	616	616	401	375					2462
PROGRAM 9. PROPAGÁCIA A CESTOVNÝ RUCH	51	51	50	50	0	0	0	0	0	0	202
PROGRAM 10. ADMINISTRATÍVA A BEZPEČNOSŤ	73	110	110	110	38						441
PROGRAM 11. INFORMATIZÁCIA OBCE	4	4	4	4	0						17
II. Sociálna politika	**1319**	**1319**	**1319**	**1319**	**0**	**0**	**88**	**88**	**88**	**88**	**5628**

PROGRAM 6. SOCIÁLNE SLUŽBY A ZDRAVOTN.	952	952	952	952							3806
PROGRAM 7. VZDELÁVANIE A ŠPORT	171	171	171	171			88	88	88	88	1035
PROGRAM 8. KULTÚRA	197	197	197	197	0	0	0	0	0	0	787
III. Environmentálna politika	**1031**	**1395**	**1421**	**1421**	**390**	**26**	**0**	**0**	**0**	**0**	**5683**
PROGRAM 4. ODPADOVÉ HOSPODÁRSTVO	1031	1031	1058	1058	26	26					4230
PROGRAM 5. ŽIVOTNÉ PROSTREDIE		363	363	363	363						1453
Zdroj: vlastné spracovanie											

Vychádzajúc z vyššie zadefinovaných cieľov, priorít a opatrení a na základe auditu pripravovaných Projektových zámerov v réžii samosprávy, podnikateľskej sféry či neziskových a iných organizácií bol vypracovaný plán realizácie programu. Definuje, z akých prostriedkov by sa mali tieto zámery realizovať, kto by mal byť žiadateľov, určuje predpokladané časové rámce v **tis. €**.

Pravidlá financovania cieľa investovanie do zamestnanosti a rastu – pre prijímateľov v rámci menej rozvinutých regiónov (všetky kraje sr s výnimkou bratislavského kraja) a pre prijímateľov kohézneho fondu

K podielu EFRR, ESF+, FST a KFvo výške 85,00 % (70,00 % pre technickú pomoc) z celkových oprávnených výdavkov je priradené spolufinancovanie zo štátneho rozpočtu v závislosti od kategórie prijímateľa a miesta realizácie/implementácie operácií (platí len pre základné pravidlá financovania pre KF).

Prehľad pravidiel financovania v rámci menej rozvinutých regiónov a KF podľa jednotlivých zdrojov financovania a kategórie prijímateľov sú v nasldujúcich tabuľkách.

Tabuľka Základné pravidlá financovania pre EFRR, ESF+ a FST

Kategória prijímateľa Zdroj financovania		1 a) vybrané subjekty štátnej správy	1 b) ostatné subjekty mimo pravidiel štátnej pomoci a pomoci de minimis	1 c) subjekty, ktorým sa poskytuje štátna pomoc alebo pomoc de minimis
Zdroje EÚ	EFRR ESF+ FST	85,00 %	85,00 %	x,xx %
Národné zdroje	Štátny rozpočet	15,00 %	7,00 %	y,yy %
	Prijímateľ	0,00 %	8,00 %	z,zz %
Celkové oprávnené výdavky	Spolu	100,00 %	100,00 %	100,00 %

Tabuľka Základné pravidlá financovania pre KF

Zdroj financovania	Kategória prijímateľa	1 a) vybrané subjekty štátnej správy	1 b) ostatné subjekty mimo pravidiel štátnej pomoci a pomoci de minimis celé územie SR s výnimkou okresu Bratislava	1 c) subjekty, ktorým sa poskytuje štátna pomoc alebo pomoc de minimis
Zdroje EÚ	KF	85,00 %	85,00 %	x,xx %
Národné zdroje[5]	Štátny rozpočet	15,00 %	7,00 %	y,yy %
	Prijímateľ	0,00 %	8,00 %	z,zz %
Celkové oprávnené výdavky	Spolu	100,00 %	100,00 %	100,00 %

Podiel prijímateľa vykonávajúceho hospodársku činnosť, t. j. podniky podľa čl. 107 Zmluvy o fungovaní EÚ v platnom znení bez ohľadu na právny status, v rámci schém pomoci de minimis/štátnej

pomoci resp. podľa pravidiel pomoci de minimis/štátnej pomoci (subjekt v zmysle časti 1 písm. c)) sa stanovuje v súlade s aplikovanou výškou intenzity pomoci definovanou v príslušnej schéme resp. pravidlách pomoci de minimis/štátnej pomoci. V prípade, ak intenzita pomoci presahuje maximálnu výšku finančného príspevku z EÚ, bude tento rozdiel dofinancovaný zo štátneho rozpočtu.

Národné verejné zdroje zahŕňajú zdroje štátneho rozpočtu a zdroje prijímateľa zo sektora verejnej správy.

Prijímateľ, ktorý je podľa § 3 ods. 1 zákona č. 523/2004 Z. z. zapísaný a zaradený v registri organizácií, alebo v zozname subjektov verejnej správy vedenom Štatistickým úradom SR medzi subjekty verejnej správy v súlade s jednotnou metodikou platnou pre EÚ (ESA 2010), vykazuje vlastné zdroje na spolufinancovanie ako verejné zdroje. Ostatní prijímatelia vykazujú vlastné zdroje na spolufinancovanie ako súkromné zdroje.

Tabuľka Pravidlá financovania pre podporu pre najodkázanejšie osoby z ESF+ (čl. 10 nariadenia (EÚ) 2021/1057)

Zdroj financovania	Kategória prijímateľa	1 a) vybrané subjekty štátnej správy	1 b) ostatné subjekty mimo pravidiel štátnej pomoci a pomoci de minimis	1 c) subjekty, ktorým sa poskytuje štátna pomoc alebo pomoc de minimis[4]
Zdroje EÚ	ESF+	90,00 %	90,00 %	x,xx %
Národné zdroje[5]	Štátny rozpočet	10,00 %	2,00 %	y,yy %
	Prijímateľ[6]	0,00 %	8,00 %	z,zz %
Celkové oprávnené výdavky	Spolu	100,00 %	100,00 %	100,00 %

Tabuľka Pravidlá financovania pre podporu oblasti sociálnej inovácie z ESF+ (čl. 14 nariadenia (EÚ) 2021/1057)

Zdroj financovania	Kategória prijímateľa	1 a) vybrané subjekty štátnej správy	1 b) ostatné subjekty mimo pravidiel štátnej pomoci a pomoci de minimis	1 c) subjekty, ktorým sa poskytuje štátna pomoc alebo pomoc de minimis[4]
Zdroje EÚ	ESF+	95,00 %	95,00 %	x,xx %
Národné zdroje[5]	Štátny rozpočet	5,00 %	0,00 %	y,yy %
	Prijímateľ[6]	0,00 %	5,00 %	z,zz %
Celkové oprávnené výdavky	Spolu	100,00 %	100,00 %	100,00 %

Tabuľka Pravidlá financovania technickej pomociv rámci menej rozvinutých regiónov (všetky kraje SR s výnimkou Bratislavského kraja) a KF

Zdroj financovania	Kategória prijímateľa	1 a) vybrané subjekty štátnej správy	1 b) ostatné subjekty mimo pravidiel štátnej pomoci a pomoci de minimis[4]
Zdroje EÚ	EFRR ESF+ FST KF	70,00 %	70,00 %
Národné zdroje	Štátny rozpočet	30,00 %	22,00 %
	Prijímateľ	0,00 %	8,00 %
Celkové oprávnené výdavky	Spolu	100,00 %	100,00 %

V rámci projektov vybraných prijímateľov kategórie 1b) sa aplikujú špecifické pravidlá financovania (nasledujúca tabuka). Ide o :

- verejné vysoké školy/univerzity a verejné výskumné inštitúcie, ktoré realizujú operácie národného významu, t. j. projekty implementované v rámci špecifického cieľa RSO1.1 Rozvoj a rozšírenie výskumných a inovačných kapacít a využívanie pokročilých technológií a špecifických cieľov/opatrení/aktivít Programu Slovensko zameraných na podporu vedy, výskumu a inovácií, ktoré budú špecifikované a doplnené do tohto materiálu na základe finálnej verzie Programu Slovensko;

- **prijímateľov územnej samosprávy – obce/mestá, ktoré sú identifikované v aktuálnom vydaní Atlasu rómskych komunít s prítomnosťou rómskych osídlení, pričom konkrétny zoznam oprávnených žiadateľov, zostavený na základe vybraných objektívnych kritérií zaostávania a marginalizácie, bude určený výzvou/vyzvaním vyhlásenou/vyhláseným poskytovateľom. Kritéria budú určené v závislosti od obsahového zamerania výzvy/vyzvania. Zoznam vybraných špecifických cieľov/opatrení/aktivít Programu Slovensko, v rámci vyčlenenej indikatívnej alokácie pre marginalizované rómske komunity, bude špecifikovaný a do tohto materiálu doplnený na základe finálnej verzie Programu Slovensko;**

- prijímateľov projektov zameraných na financovanie aktivít so 100 % koeficientom na výpočet podpory poskytovanej na ciele v oblasti zmeny klímy. Zoznam vybraných špecifických cieľov/opatrení/aktivít Programu Slovensko bude špecifikovaný a do tohto materiálu doplnený na základe finálnej verzie Programu Slovensko;

- prijímateľov v rámci projektov ESF+, ktorí sú registrovaní ako poskytovatelia sociálnych služieb podľa zákona č. 448/2008 Z. z. o sociálnych službách a o zmene a doplnení zákona č. 455/1991 Zb. o živnostenskom podnikaní (živnostenský zákon) v znení neskorších predpisov. Ide o projekty v rámci cieľa politiky 4/priorita 5 Programu Slovensko;

- prijímateľov, školy a školské zariadenia zaradené do siete škôl a školských zariadení SR, ktoré majú oprávnenie uskutočňovať výchovu a vzdelávanie podľa zákona č. 245/2008 Z. z. o výchove a vzdelávaní (školský zákon) a o zmene a doplnení niektorých zákonov, v rámci projektov ESF+.

Tabuľka Špecifické pravidlá financovania pre EFRR, ESF+, FST a KF

Zdroj financovania	Kategória prijímateľa	1 a) vybrané subjekty štátnej správy	1 b) ostatné subjekty mimo pravidiel štátnej pomoci a pomoci de minimis	1 c) subjekty, ktorým sa poskytuje štátna pomoc alebo pomoc de minimis
Zdroje EÚ	EFRR ESF+ FST KF	85,00 %	85,00 %	x,xx %
Národné zdroje	Štátny rozpočet	15,00 %	15,00 %	y,yy %
	Prijímateľ	0,00 %	0,00 %	z,zz %
Celkové oprávnené výdavky	Spolu	100,00 %	100,00 %	100,00 %

Pravidlá financovania v rámci projektov cieľa politiky 4/priority 5/špecifického cieľa k) zlepšovanie rovného a včasného prístupu ku kvalitným, udržateľným a cenovo dostupným službám vrátane služieb, ktoré podporujú prístup k bývaniu a individualizovanú starostlivosť vrátane zdravotnej starostlivosti; modernizácia systémov sociálnej ochrany, vrátane podpory prístupu k sociálnej ochrane, s osobitným zameraním na deti a znevýhodnené skupiny; zlepšovanie prístupnosti, a to aj pre osoby so zdravotným postihnutím, účinnosti a odolnosti systémov zdravotnej starostlivosti a služieb dlhodobej starostlivosti Programu Slovensko pre subjekty vykonávajúce opatreniasociálnoprávnej ochrany detí a sociálnej kurately

Zdroj financovania	Kategória prijímateľa	1 a) vybrané subjekty štátnej správy	1 b) ostatné subjekty mimo pravidiel štátnej pomoci a pomoci de minimis	1 c) subjekty, ktorým sa poskytuje štátna pomoc alebo pomoc de minimis
Zdroje EÚ	ESF+	85,00 %	85,00 %	x,xx %
Národné zdroje	Štátny rozpočet	15,00 %	10,00 %	y,yy %
	Prijímateľ	0,00 %	5,00 %	z,zz %
Celkové oprávnené výdavky	Spolu	100,00 %	100,00 %	100,00 %

Integrovaný územný rozvoj bude podporovaný z fondov Európskej únie v súlade s článkom 22 Návrhu nariadenia o EFRR, ESF+, KF a ENFR. Podpora bude:

- určená pre rozvoj jasne zadefinovaného územia (bez obmedzenia od lokálnej, cez sub-regionálnu až po regionálnu úroveň),
- vychádzať z integrovanej stratégie jeho rozvoja, tzv. Integrovanej územnej stratégie,
- založená na integrácii rôznorodých operácií v rámci investičných balíkov.

Komplementarity s vnútroštátnymi nástrojmi podpory

K napĺňaniu cieľov jednotlivých priorít SPR budú komplementárne prispievať aj zdroje z rôznych vnútroštátnych nástrojov. V súčasnosti existujúce vnútroštátne nástroje podpory majú obmedzenú platnosť, tzn. nie je možné potvrdiť, že budú využívané počas celého obdobia 2021 – 2027. Ide napr. o nasledovné komplementárne zdroje:

CP 3 – dotácie na podporu cyklodopravy a cykloturistiky (zákon č. 151/2019 Z. z. o podpore **rozvoja cyklistickej dopravy a cykloturistiky**, trvalý finančný mechanizmus na implementáciu Národnej stratégie **rozvoja cyklistickej dopravy a cykloturistiky**, zákon č. 300/2008 Z. z. o organizácii a podpore športu, zákon č. 91/2010 Z. z. o podpore cestovného ruchu, ako aj zákon č. 539/2008 Z. z. o podpore regionálneho rozvoja,

CP 4 – programy realizované Ústredím práce sociálnych vecí a rodiny alebo úradom práce (prístup k zamestnaniu), dotácia v pôsobnosti Ministerstva práce, sociálnych vecí a rodiny SR, dotácie a programy Ministerstva školstva, vedy, výskumu a športu SR (dotácie na rozvoj, sociálna podpora žiakov, vedecké činnosti, **regionálne školstvo**), dotácia na podporu rozvoja **sociálnych služieb a v oblasti sociálnoprávnej ochrany detí a sociálnej kurately**, dotácia na obstaranie nájomných bytov, určených na sociálne bývanie, dotácia na podporu **rozvoja sociálnych služieb** a pod.,

CP 5 – zákon č. 91/2010 Z. z. o podpore cestovného ruchu, Fond na podporu športu a **príspevky a dotácie na rozvoj športu** v zmysle Zákona o športe č. 440/2015 Z. z., program **Ministerstva kultúry SR „Obnovme si svoj dom“**, **Fond na podporu umenia**. Dotácie MIRRI SR v zmysle zákona č. 539/2008 Z. z. o podpore regionálneho rozvoja v znení neskorších predpisov.

Komplementárnosť a synergie medzi fondmi, na ktoré sa vzťahuje Partnerská dohoda, AMIF, ISF, BMVI, a inými nástrojmi Únie

V rámci **Cieľa politiky 3** sa predpokladá komplementarita s nástrojom, programom resp. fondom:

Plán obnovy a odolnosti SR v oblasti železničnej infraštruktúry (TEN-T, ako aj regionálne trate), synergie budú nastavené na úrovni projektov.

Horizont Európa v oblasti udržateľnej a inteligentnej mobility.

Nástroj na prepájanie Európy v oblasti financovania dopravnej infraštruktúry a v oblasti nízkouhlíkovej mobility.

Ciele v oblasti modernizácie a výstavby infraštruktúry vnútrozemskej vodnej dopravy sa budú realizovať prostredníctvom tohto nástroja.

V rámci **Cieľa politiky 4** sa predpokladá komplementarita s nástrojom, programom resp. fondom:

Plán obnovy a odolnosti SR v oblasti zdravotnej starostlivosti (dlhodobá sociálno-zdravotná starostlivosť a starostlivosť o duševné zdravie) a zároveň v oblasti vzdelávania (inkluzívne vzdelávanie na všetkých stupňoch, zmena kurikula, dobudovanie školskej infraštruktúry).

Erasmus+ v oblasti investícií do vzdelávania a odbornej prípravy, vrátane inklúzie a celoživotného vzdelávania.

EU4Health v oblasti zlepšenia kvality a dostupnosti zdravotnej starostlivosti.

Fond pre azyl, migráciu a **integráciu v oblasti zvyšovania sociálno-ekonomickej integrácie marginalizovaných skupín** a štátnych príslušníkov tretích krajín.

Fond pre vnútornú bezpečnosť v oblasti predchádzania a boja proti drogovej kriminalite, ale aj predchádzania a boja proti radikalizácii.

V rámci **Cieľa politiky 5** sa predpokladá komplementarita s nástrojom, programom resp. fondom:

Horizont Európa v oblasti zvýšenia bezpečnosti obyvateľov a návštevníkov miest a obcí, a to v oblastiach ochrany zdravia, života a majetku občanov a prevencie kriminality.
Kreatívna Európa v oblasti rozvoja kultúrneho dedičstva.
Erasmus+ v oblasti podpory rozvoja menej rozvinutých regiónov prostredníctvom vzdelávania a odbornej prípravy.
Fond pre vnútornú bezpečnosť v oblasti zabezpečenia bezpečnosti pre občanov

9.1 PROGRAM 1. HOSPODÁRSTVO A VEDECKO-TECHNICKÝ ROZVOJ

Predpokladaná štruktúra finančných zdrojov (tis. €)									
Ciele	Oprávnené náklady spolu	Verejné zdroje						Súkromné zdroje	EIB
		Verejné zdroje spolu	Fond EÚ	Národné verejné zdroje					
				Národné verejné zdroje spolu	Štátny rozpočet	Regionálne zdroje	Miestne zdroje		
	A=B+H+CH	B=C+D	C	D=E+F+G	E	F	G	H	CH
Cieľ 1.1	Finančne, legislatívne a technicky podporovať malé a stredné podnikanie zo strany obce.								

Opatrenie 1.1.2.	50	50	43	8	4	0	4	0	0
Cieľ 1.2	Zabezpečiť rozvoj tradičných odvetví v obci.								
Opatrenie 1.2.1	2 550	1 658	1 243	414	414	0	0	893	0
Cieľ 1.3	Vytvorenie podmienok na rozvoj inovačných aktivít v súkromných podnikoch.								
Opatrenie 1.3.1	1 500	975	731	244	244	0	0	525	0
Cieľ 1.4	Zvýšenie energetickej efektívnosti na strane výroby aj spotreby a zavádzanie progresívnych technológií v energetike.								
Opatrenie 1.4.1	205	205	174	31	14	0	16	0	0
Spolu	4 305,00	2 888	2 191	696	676	0	20	1 418	0

Časový horizont čerpania zdrojov (tis. €)									
Rok	Oprávnené náklady spolu	Verejné zdroje						Súkromné zdroje	EIB
		Verejné zdroje spolu	Fond EÚ	Národné verejné zdroje					
				Národné verejné zdroje spolu	Štátny rozpočet	Regionálne zdroje	Miestne zdroje		
	A=B+H+CH	B=C+D	C	D=E+F+G	E	F	G	H	CH
2026	701,25	478	365	113	108	0	5	223	0
2027	701,25	478	365	113	108	0	5	223	0
2028	1076,25	722	548	174	169	0	5	354	0
2029	1076,25	722	548	174	169	0	5	354	0
2030	375,00	244	183	61	61	0	0	131	0
2031	375,00	244	183	61	61	0	0	131	0
2032	0,00	0	0	0	0	0	0	0	0
2033	0,00	0	0	0	0	0	0	0	0
2034	0,00	0	0	0	0	0	0	0	0
2035	0,00	0	0	0	0	0	0	0	0
Spolu	4305,00	2888	2191	696	676	0	20	1418	0

Zdroje financovania EÚ v 2021 - 2027

Zdroje financovania EÚ

Operačný program Slovensko
Plán obnovy a odolnosti
Nórske fondy
...

Ciele PD SR

Cieľ politiky	Oblasť podpory
1. Inteligentnejšia Európa	Podpora opatrení na rozšírenie výskumných a inovačných kapacít a využívania pokročilých technológií
	Modernizácia poskytovania verejných služieb
	Podpora budovania inteligentných regiónov a miest
	Podpora digitálnej pripojiteľnosti
	Posilnenie rastu a konkurencieschopnosti najmä malých a stredných podnikov, vrátane produktívnych investícií
	Podpora malého a stredného podnikania
	Internacionalizácia malého a stredného podnikania
	Podpora sieťovania podnikateľských subjektov
	Rozvoj zručnosti pre inteligentnú špecializáciu, priemyselnú transformáciu a podnikanie – ľudské zdroje pre inovatívne Slovensko a EÚ
	Podpora kvality terciárneho vzdelávania orientovaného na pracovný trh
	Digitálne a podnikateľské zručnosti
2. Ekologickejšia nízkouhlíková Európa	Podpora opatrení na zlepšovanie energetickej efektívnosti a zníženia emisií skleníkových plynov
	Podpora využívania energie z obnoviteľných zdrojov
	Rozvoj inteligentných energetických systémov, sietí a uskladnenia mimo TEN-e

Fond spravodlivej transformácie (FST)	Podpora adaptácie na zmenu klímy, prevencie rizík a odolnosti voči katastrofám Zlepšenie kvality vôd a stavu v zásobovaní vodou a čistení odpadových vôd Prechod na obehové hospodárstvo s dôrazom na odpadové hospodárstvo Zlepšenie ochrany prírody, krajiny, biodiverzity a ekosystémových služieb, Zabezpečenie prieskumu, sanácie a monitorovania environmentálnych záťaží Zlepšenie kvality ovzdušia Podpora udržateľnej multimodálnej mestskej mobility Prioritné oblasti podpory z ENRAF: podpora udržateľného rybárstva a ochrany vodných biologických zdrojov, podpora udržateľných akvakultúrnych činností, ako aj spracovania produktov rybolovu a akvakultúry a uvádzania týchto produktov na trh Umožniť regiónom a ľuďom riešiť sociálne, zamestnanecké, hospodárske a environmentálne vplyvy prechodu k cieľu Únie v oblasti klímy a klimaticky neutrálneho hospodárstva do roku 2050 na základe Parížskej dohody

Zdroj: Oznámenie o strategickom dokumente, Partnerská dohoda 2021 - 2027, s.7 - 8, 2020.

9.2 PROGRAM 2. DOPRAVA A KOMUNIKÁCIE

Predpokladaná štruktúra finančných zdrojov (tis. €)									
Ciele	Oprávnené náklady spolu	Verejné zdroje						Súkromné zdroje	EIB
		Verejné zdroje spolu	Fond EÚ	Národné verejné zdroje					
				Národné verejné zdroje spolu	Štátny rozpočet	Regionálne zdroje	Miestne zdroje		
	A=B+H+CH	B=C+D	C	D=E+F+G	E	F	G	H	CH
Cieľ 2.1	Rozvoj dopravnej infraštruktúry								
Opatrenie 2.1.1	755	755	642	113	53	0	60	0	0
Opatrenie 2.1.3	202	202	172	30	14	0	16	0	0
Opatrenie 2.1.4	131	131	111	20	9	0	10	0	0
Opatrenie 2.1.5	152	152	129	23	11	0	12	0	0
Cieľ 2.2	Zabezpečenie dopravného spojenia hromadnou autobusovou dopravou, prípadne železničnou dopravou.								
Opatrenie 2.1.1	20	20	17	3	1	0	2	0	0
Spolu	1 265	1 265	1 075	190	89	0	101	0	0

Časový horizont čerpania zdrojov (tis. €)									
Rok	Oprávnené náklady spolu	Verejné zdroje						Súkromné zdroje	EIB
		Verejné zdroje spolu	Fond EÚ	Národné verejné zdroje					
				Národné verejné zdroje spolu	Štátny rozpočet	Regionálne zdroje	Miestne zdroje		
	A=B+H+CH	B=C+D	C	D=E+F+G	E	F	G	H	CH
2026	278,25	278	237	42	19	0	22	0	0
2027	278,25	278	237	42	19	0	22	0	0
2028	278,25	278	237	42	19	0	22	0	0
2029	278,25	278	237	42	19	0	22	0	0
2030	38,00	38	32	6	3	0	3	0	0
2031	38,00	38	32	6	3	0	3	0	0
2032	38,00	38	32	6	3	0	3	0	0
2033	38,00	38	32	6	3	0	3	0	0
2034	0,00	0	0	0	0	0	0	0	0
2035	0,00	0	0	0	0	0	0	0	0
Spolu	1265,00	1265	1075	190	89	0	101	0	0

Zdroje financovania EÚ v 2021 - 2027

Zdroje financovania EÚ

Operačný program Slovensko
Plán obnovy a odolnosti
Nórske fondy
...

Ciele PD SR

Cieľ politiky	Oblasť podpory
2. Ekologickejšia nízkouhlíková Európa	Podpora opatrení na zlepšovanie energetickej efektívnosti a zníženia emisií skleníkových plynov Podpora využívania energie z obnoviteľných zdrojov Rozvoj inteligentných energetických systémov, sietí a uskladnenia mimo TEN-e Podpora adaptácie na zmenu klímy, prevencie rizík a odolnosti voči katastrofám Zlepšenie kvality vôd a stavu v zásobovaní vodou a čistení odpadových vôd Prechod na obehové hospodárstvo s dôrazom na odpadové hospodárstvo Zlepšenie ochrany prírody, krajiny, biodiverzity a ekosystémových služieb, Zabezpečenie prieskumu, sanácie a monitorovania environmentálnych záťaží Zlepšenie kvality ovzdušia Podpora udržateľnej multimodálnej mestskej mobility
Fond spravodlivej transformácie (FST)	Prioritné oblasti podpory z ENRAF: podpora udržateľného rybárstva a ochrany vodných biologických zdrojov, podpora udržateľných akvakultúrnych činností, ako aj spracovania produktov rybolovu a akvakultúry a uvádzania týchto produktov natrh Umožniť regiónom a ľuďom riešiť sociálne, zamestnanecké, hospodárske a environmentálne vplyvy prechodu k cieľu Únie v oblasti klímy a klimaticky neutrálneho hospodárstva do roku 2050 na základe Parížskej dohody

Zdroj: Oznámenie o strategickom dokumente, Partnerská dohoda 2021 - 2027, s.7 - 8, 2020.

9.3 PROGRAM 3. TECHNICKÁ INFRAŠTRUKTÚRA

Predpokladaná štruktúra finančných zdrojov (tis. €)									
Ciele	Oprávnené náklady spolu	Verejné zdroje						Súkromné zdroje	EIB
		Verejné zdroje spolu	Fond EÚ	Národné verejné zdroje					
				Národné verejné zdroje spolu	Štátny rozpočet	Regionálne zdroje	Miestne zdroje		
	A=B+H+CH	B=C+D	C	D=E+F+G	E	F	G	H	CH
Cieľ 3	Zabezpečiť rozvoj a rekonštrukciu technickej infraštruktúry v obci.								
Opatrenie 3.2	105	105	89	16	7	0	8	0	0
Opatrenie 3.3	102	102	87	15	7	0	8	0	0
Opatrenie 3.4	755	755	642	113	53	0	60	0	0
Opatrenie 3.6	1 500	1 500	1 275	225	105	0	120	0	0
Spolu	2 462,00	2 462	2 093	369	172	0	197	0	0

Časový horizont čerpania zdrojov (tis. €)									
Rok	Oprávnené náklady spolu	Verejné zdroje						Súkromné zdroje	EIB
		Verejné zdroje spolu	Fond EÚ	Národné verejné zdroje					
				Národné verejné zdroje spolu	Štátny rozpočet	Regionálne zdroje	Miestne zdroje		
	A=B+H+CH	B=C+D	C	D=E+F+G	E	F	G	H	CH
2026	215,00	215	183	32	15	0	17	0	0
2027	240,50	241	204	36	17	0	19	0	0
2028	615,50	616	523	92	43	0	49	0	0
2029	615,50	616	523	92	43	0	49	0	0
2030	400,50	401	340	60	28	0	32	0	0
2031	375,00	375	319	56	26	0	30	0	0
2032	0,00	0	0	0	0	0	0	0	0
2033	0,00	0	0	0	0	0	0	0	0

2034	0,00	0	0	0	0	0	0	0	0
2035	0,00	0	0	0	0	0	0	0	0
Spolu	2462,00	2462	2093	369	172	0	197	0	0

Zdroje financovania EÚ v 2021 - 2027

Operačný program Slovensko
Plán obnovy a odolnosti
Nórske fondy
…

Ciele PD SR

Cieľ politiky	Oblasť podpory
1. Inteligentnejšia Európa	Podpora opatrení na rozšírenie výskumných a inovačných kapacít a využívania pokročilých technológií Modernizácia poskytovania verejných služieb Podpora budovania inteligentných regiónov a miest Podpora digitálnej pripojiteľnosti Posilnenie rastu a konkurencieschopnosti najmä malých a stredných podnikov, vrátane produktívnych investícií Podpora malého a stredného podnikania Internacionalizácia malého a stredného podnikania Podpora sieťovania podnikateľských subjektov Rozvoj zručnosti pre inteligentnú špecializáciu, priemyselnú transformáciu a podnikanie – ľudské zdroje pre inovatívne Slovensko a EÚ Podpora kvality terciárneho vzdelávania orientovaného na pracovný trh Digitálne a podnikateľské zručnosti
2. Ekologickejšia nízkouhlíková Európa	Podpora opatrení na zlepšovanie energetickej efektívnosti a zníženia emisií skleníkových plynov Podpora využívania energie z obnoviteľných zdrojov Rozvoj inteligentných energetických systémov, sietí a uskladnenia mimo TEN-e Podpora adaptácie na zmenu klímy, prevencie rizík a odolnosti voči katastrofám Zlepšenie kvality vôd a stavu v zásobovaní vodou a čistení odpadových vôd Prechod na obehové hospodárstvo s dôrazom na odpadové hospodárstvo Zlepšenie ochrany prírody, krajiny, biodiverzity a ekosystémových služieb, Zabezpečenie prieskumu, sanácie a monitorovania environmentálnych záťaží Zlepšenie kvality ovzdušia Podpora udržateľnej multimodálnej mestskej mobility Prioritné oblasti podpory z ENRAF: podpora udržateľného rybárstva a ochrany vodných biologických zdrojov, podpora udržateľných akvakultúrnych činností, ako aj spracovania produktov rybolovu a akvakultúry a uvádzania týchto produktov na trh
5. Európa bližšie k občanom	Budovanie administratívnych a analyticko-strategických kapacít miestnych a regionálnych orgánov Prevencia negatívnych spoločenských javov a vytváranie bezpečného fyzického prostredia obcí, miest a regiónov Regionálna a miestna infraštruktúra pre pohybové aktivity a voľný čas Zlepšovanie manažmentu, služieb a infraštruktúry podporujúcich kultúrne dedičstvo, komunitný rozvoj a udržateľný cestovný ruch
Fond spravodlivej transformácie (FST)	Umožniť regiónom a ľuďom riešiť sociálne, zamestnanecké, hospodárske a environmentálne vplyvy prechodu k cieľu Únie v oblasti klímy a klimaticky neutrálneho hospodárstva do roku 2050 na základe Parížskej dohody

Zdroj: Oznámenie o strategickom dokumente, Partnerská dohoda 2021 - 2027, s.7 - 8, 2020.

9.4 PROGRAM 4. ODPADOVÉ HOSPODÁRSTVO

Predpokladaná štruktúra finančných zdrojov (tis. €)									
Ciele	Oprávnené náklady spolu	Verejné zdroje						Súkromné zdroje	EIB
		Verejné zdroje spolu	Fond EÚ	Národné verejné zdroje					
				Národné verejné zdroje spolu	Štátny rozpočet	Regionálne zdroje	Miestne zdroje		
	A=B+H+CH	B=C+D	C	D=E+F+G	E	F	G	H	CH
Cieľ 4	Nakladanie s komunálnym a drobným stavebným odpadom								
Opatrenie 4.3	5	5	4	1	0	0	0	0	0
Opatrenie 4.4	1 620	1 620	1 377	243	113	0	130	0	0
Opatrenie 4.5	2 500	2 500	2 125	375	175	0	200	0	0
Opatrenie	105	105	89	16	7	0	8	0	0

4.6									
Spolu	4 230,00	4 230	3 596	635	296	0	338	0	0

Časový horizont čerpania zdrojov (tis. €)									
Rok	Oprávnené náklady spolu	Verejné zdroje						Súkromné zdroje	EIB
		Verejné zdroje spolu	Fond EÚ	Národné verejné zdroje					
				Národné verejné zdroje spolu	Štátny rozpočet	Regionálne zdroje	Miestne zdroje		
	A=B+H+CH	B=C+D	C	D=E+F+G	E	F	G	H	CH
2026	1031,25	1031	877	155	72	0	83	0	0
2027	1031,25	1031	877	155	72	0	83	0	0
2028	1057,50	1058	899	159	74	0	85	0	0
2029	1057,50	1058	899	159	74	0	85	0	0
2030	26,25	26	22	4	2	0	2	0	0
2031	26,25	26	22	4	2	0	2	0	0
2032	0,00	0	0	0	0	0	0	0	0
2033	0,00	0	0	0	0	0	0	0	0
2034	0,00	0	0	0	0	0	0	0	0
2035	0,00	0	0	0	0	0	0	0	0
Spolu	4230,00	4230	3596	635	296	0	338	0	0

Zdroje financovania EÚ v 2021 - 2027

Operačný program Slovensko
Plán obnovy a odolnosti
Nórske fondy
…

Ciele PD SR

Cieľ politiky	Oblasť podpory
2. Ekologickejšia nízkouhlíková Európa	Podpora opatrení na zlepšovanie energetickej efektívnosti a zníženia emisií skleníkových plynov Podpora využívania energie z obnoviteľných zdrojov Rozvoj inteligentných energetických systémov, sietí a uskladnenia mimo TEN-e Podpora adaptácie na zmenu klímy, prevencie rizík a odolnosti voči katastrofám Zlepšenie kvality vôd a stavu v zásobovaní vodou a čistení odpadových vôd Prechod na obehové hospodárstvo s dôrazom na odpadové hospodárstvo Zlepšenie ochrany prírody, krajiny, biodiverzity a ekosystémových služieb, Zabezpečenie prieskumu, sanácie a monitorovania environmentálnych záťaží Zlepšenie kvality ovzdušia Podpora udržateľnej multimodálnej mestskej mobility Prioritné oblasti podpory z ENRAF: podpora udržateľného rybárstva a ochrany vodných biologických zdrojov, podpora udržateľných akvakultúrnych činností, ako aj spracovania produktov rybolovu a akvakultúry a uvádzania týchto produktov natrh
5. Európa bližšie k občanom	Budovanie administratívnych a analyticko-strategických kapacít miestnych a regionálnych orgánov Prevencia negatívnych spoločenských javov a vytváranie bezpečného fyzického prostredia obcí, miest a regiónov Regionálna a miestna infraštruktúra pre pohybové aktivity a voľný čas Zlepšovanie manažmentu, služieb a infraštruktúry podporujúcich kultúrne dedičstvo, komunitný rozvoj a udržateľný cestovný ruch
Fond spravodlivej transformácie (FST)	Umožniť regiónom a ľuďom riešiť sociálne, zamestnanecké, hospodárske a environmentálne vplyvy prechodu k cieľu Únie v oblasti klímy a klimaticky neutrálneho hospodárstva do roku 2050 na základe Parížskej dohody

Zdroj: Oznámenie o strategickom dokumente, Partnerská dohoda 2021 - 2027, s.7 - 8, 2020.

9.5 PROGRAM 5. ŽIVOTNÉ PROSTREDIE

Predpokladaná štruktúra finančných zdrojov (tis. €)									
Ciele	Oprávnené náklady spolu	Verejné zdroje						Súkromné zdroje	EIB
		Verejné zdroje spolu	Fond EÚ	Národné verejné zdroje					
				Národné verejné zdroje spolu	Štátny rozpočet	Regionálne zdroje	Miestne zdroje		
	A=B+H+CH	B=C+D	C	D=E+F+G	E	F	G	H	CH
Cieľ 5.2	Nakladanie s komunálnym a drobným stavebným odpadom								
Opatrenie 5.2.2	1 155	1 155	982	173	81	0	92	0	0
Opatrenie 5.2.3	152	152	129	23	11	0	12	0	0
Cieľ 5.4.	Ochrana a racionálne využívanie vôd, ochrana pred povodňami.								
Opatrenie 5.4.1	21	21	18	3	1	0	2	0	0
Opatrenie 5.4.2	125	125	106	19	9	0	10	0	0
Spolu	1 453,00	1 453	1 235	218	102	0	116	0	0

Časový horizont čerpania zdrojov (tis. €)									
Rok	Oprávnené náklady spolu	Verejné zdroje						Súkromné zdroje	EIB
		Verejné zdroje spolu	Fond EÚ	Národné verejné zdroje					
				Národné verejné zdroje spolu	Štátny rozpočet	Regionálne zdroje	Miestne zdroje		
	A=B+H+CH	B=C+D	C	D=E+F+G	E	F	G	H	CH
2026	0,00	0	0	0	0	0	0	0	0
2027	363,25	363	309	54	25	0	29	0	0
2028	363,25	363	309	54	25	0	29	0	0
2029	363,25	363	309	54	25	0	29	0	0
2030	363,25	363	309	54	25	0	29	0	0
2031	0,00	0	0	0	0	0	0	0	0
2032	0,00	0	0	0	0	0	0	0	0
2033	0,00	0	0	0	0	0	0	0	0
2034	0,00	0	0	0	0	0	0	0	0
2035	0,00	0	0	0	0	0	0	0	0
Spolu	1453,00	1453	1235	218	102	0	116	0	0

Zdroje financovania EÚ v 2021 - 2027

Operačný program Slovensko
Plán obnovy a odolnosti
Nórske fondy
…

Ciele PD SR

Cieľ politiky	Oblasť podpory
2. Ekologickejšia nízkouhlíková Európa	Podpora opatrení na zlepšovanie energetickej efektívnosti a zníženia emisií skleníkových plynov
	Podpora využívania energie z obnoviteľných zdrojov
	Rozvoj inteligentných energetických systémov, sietí a uskladnenia mimo TEN-e
	Podpora adaptácie na zmenu klímy, prevencie rizík a odolnosti voči katastrofám
	Zlepšenie kvality vôd a stavu v zásobovaní vodou a čistení odpadových vôd
	Prechod na obehové hospodárstvo s dôrazom na odpadové hospodárstvo
	Zlepšenie ochrany prírody, krajiny, biodiverzity a ekosystémových služieb,
	Zabezpečenie prieskumu, sanácie a monitorovania environmentálnych záťaží

Fond spravodlivej transformácie (FST)	Zlepšenie kvality ovzdušia Podpora udržateľnej multimodálnej mestskej mobility Prioritné oblasti podpory z ENRAF: podpora udržateľného rybárstva a ochrany vodných biologických zdrojov, podpora udržateľných akvakultúrnych činností, ako aj spracovania produktov rybolovu a akvakultúry a uvádzania týchto produktov natrh Umožniť regiónom a ľuďom riešiť sociálne, zamestnanecké, hospodárske a environmentálne vplyvy prechodu k cieľu Únie v oblasti klímy a klimaticky neutrálneho hospodárstva do roku 2050 na základe Parížskej dohody

Zdroj: Oznámenie o strategickom dokumente, Partnerská dohoda 2021 - 2027, s.7 - 8, 2020.

9.6 PROGRAM 6. SOCIÁLNE SLUŽBY A ZDRAVOTNÍCTVO

Predpokladaná štruktúra finančných zdrojov (tis. €)									
Ciele	Oprávnené náklady spolu	Verejné zdroje						Súkromné zdroje	EIB
		Verejné zdroje spolu	Fond EÚ	Národné verejné zdroje					
				Národné verejné zdroje spolu	Štátny rozpočet	Regionálne zdroje	Miestne zdroje		
	A=B+H+CH	B=C+D	C	D=E+F+G	E	F	G	H	CH
Cieľ 6.1	Doplniť chýbajúcu infraštruktúru sociálnych zariadení v obci a zvýšiť ich kvalitu.								
Opatrenie 6.1.1	555	555	472	83	39	0	44	0	0
Opatrenie 6.1.2	3 250	3 250	2 763	488	228	0	260	0	0
Cieľ 6.2	Zlepšiť úroveň poskytovania zdravotníckych a sociálnych služieb.								
Opatrenie 6.2.2	1	1	1	0	0	0	0	0	0
Spolu	3 806,00	3 806	3 235	571	266	0	304	0	0

Časový horizont čerpania zdrojov (tis. €)									
Rok	Oprávnené náklady spolu	Verejné zdroje						Súkromné zdroje	EIB
		Verejné zdroje spolu	Fond EÚ	Národné verejné zdroje					
				Národné verejné zdroje spolu	Štátny rozpočet	Regionálne zdroje	Miestne zdroje		
	A=B+H+CH	B=C+D	C	D=E+F+G	E	F	G	H	CH
2026	951,50	952	809	143	67	0	76	0	0
2027	951,50	952	809	143	67	0	76	0	0
2028	951,50	952	809	143	67	0	76	0	0
2029	951,50	952	809	143	67	0	76	0	0
2030	0,00	0	0	0	0	0	0	0	0
2031	0,00	0	0	0	0	0	0	0	0
2032	0,00	0	0	0	0	0	0	0	0
2033	0,00	0	0	0	0	0	0	0	0
2034	0,00	0	0	0	0	0	0	0	0
2035	0,00	0	0	0	0	0	0	0	0
Spolu	3806,00	3806	3235	571	266	0	304	0	0

Zdroje financovania EÚ v 2021 - 2027

Operačný program Slovensko
Plán obnovy a odolnosti
Nórske fondy
…

Ciele PD SR

Cieľ politiky	Oblasť podpory
4. Sociálnejšia Európa	Adaptabilný a prístupný trh práce

	Kvalitné inkluzívne vzdelanie Záruka pre mladých Aktívne začlenenie a dostupné služby Potravinová a materiálna deprivácia Sociálne inovácie a experimenty
5. Európa bližšie k občanom	Budovanie administratívnych a analyticko-strategických kapacít miestnych a regionálnych orgánov Prevencia negatívnych spoločenských javov a vytváranie bezpečného fyzického prostredia obcí, miest a regiónov Regionálna a miestna infraštruktúra pre pohybové aktivity a voľný čas Zlepšovanie manažmentu, služieb a infraštruktúry podporujúcich kultúrne dedičstvo, komunitný rozvoj a udržateľný cestovný ruch
Fond spravodlivej transformácie (FST)	Umožniť regiónom a ľuďom riešiť sociálne, zamestnanecké, hospodárske a environmentálne vplyvy prechodu k cieľu Únie v oblasti klímy a klimaticky neutrálneho hospodárstva do roku 2050 na základe Parížskej dohody

Zdroj: Oznámenie o strategickom dokumente, Partnerská dohoda 2021 - 2027, s.7 - 8, 2020.

9.7 PROGRAM 7. VZDELÁVANIE A ŠPORT

Predpokladaná štruktúra finančných zdrojov (tis. €)									
Ciele	Oprávnené náklady spolu	Verejné zdroje						Súkromné zdroje	EIB
		Verejné zdroje spolu	Fond EÚ	Národné verejné zdroje					
				Národné verejné zdroje spolu	Štátny rozpočet	Regionálne zdroje	Miestne zdroje		
	A=B+H+CH	B=C+D	C	D=E+F+G	E	F	G	H	CH
Cieľ 7.1.	Zabezpečiť rozvoj a údržbu infraštruktúry vzdelávania a zabezpečenie podmienok pre efektívnu vzdelávaciu činnosť v obci.								
Opatrenie 7.1.1	350	350	298	53	25	0	28	0	0
Cieľ 7.2.	Zabezpečiť trvalé skvalitňovanie vyváženej ponuky výkonnostného a rekreačného športu.								
Opatrenie 7.2.1	685	685	582	103	48	0	55	0	0
Spolu	1 035,00	1 035	880	155	72	0	83	0	0

Časový horizont čerpania zdrojov (tis. €)									
Rok	Oprávnené náklady spolu	Verejné zdroje						Súkromné zdroje	EIB
		Verejné zdroje spolu	Fond EÚ	Národné verejné zdroje					
				Národné verejné zdroje spolu	Štátny rozpočet	Regionálne zdroje	Miestne zdroje		
	A=B+H+CH	B=C+D	C	D=E+F+G	E	F	G	H	CH
2026	171,25	171	146	26	12	0	14	0	0
2027	171,25	171	146	26	12	0	14	0	0
2028	171,25	171	146	26	12	0	14	0	0
2029	171,25	171	146	26	12	0	14	0	0
2030	0,00	0	0	0	0	0	0	0	0
2031	0,00	0	0	0	0	0	0	0	0
2032	87,50	88	74	13	6	0	7	0	0
2033	87,50	88	74	13	6	0	7	0	0
2034	87,50	88	74	13	6	0	7	0	0
2035	87,50	88	74	13	6	0	7	0	0
Spolu	1035,00	1035	880	155	72	0	83	0	0

Zdroje financovania EÚ v 2021 - 2027

Operačný program Slovensko
Plán obnovy a odolnosti
Nórske fondy
…

Ciele PD SR

Cieľ politiky	Oblasť podpory
1. Inteligentnejšia Európa	Podpora opatrení na rozšírenie výskumných a inovačných kapacít a využívania pokročilých technológií Modernizácia poskytovania verejných služieb Podpora budovania inteligentných regiónov a miest Podpora digitálnej pripojiteľnosti Posilnenie rastu a konkurencieschopnosti najmä malých a stredných podnikov, vrátane produktívnych investícií Podpora malého a stredného podnikania Internacionalizácia malého a stredného podnikania Podpora sieťovania podnikateľských subjektov Rozvoj zručnosti pre inteligentnú špecializáciu, priemyselnú transformáciu a podnikanie – ľudské zdroje pre inovatívne Slovensko a EÚ Podpora kvality terciárneho vzdelávania orientovaného na pracovný trh Digitálne a podnikateľské zručnosti
4. Sociálnejšia Európa	Adaptabilný a prístupný trh práce Kvalitné inkluzívne vzdelanie Záruka pre mladých Aktívne začlenenie a dostupné služby Potravinová a materiálna deprivácia Sociálne inovácie a experimenty
5. Európa bližšie k občanom	Budovanie administratívnych a analyticko-strategických kapacít miestnych a regionálnych orgánov Prevencia negatívnych spoločenských javov a vytváranie bezpečného fyzického prostredia obcí, miest a regiónov Regionálna a miestna infraštruktúra pre pohybové aktivity a voľný čas Zlepšovanie manažmentu, služieb a infraštruktúry podporujúcich kultúrne dedičstvo, komunitný rozvoj a udržateľný cestovný ruch
Fond spravodlivej transformácie (FST)	Umožniť regiónom a ľuďom riešiť sociálne, zamestnanecké, hospodárske a environmentálne vplyvy prechodu k cieľu Únie v oblasti klímy a klimaticky neutrálneho hospodárstva do roku 2050 na základe Parížskej dohody

Zdroj: Oznámenie o strategickom dokumente, Partnerská dohoda 2021 - 2027, s.7 - 8, 2020.

9.8 PROGRAM 8. KULTÚRA

Predpokladaná štruktúra finančných zdrojov (tis. €)									
Ciele	Oprávnené náklady spolu	Verejné zdroje						Súkromné zdroje	EIB
		Verejné zdroje spolu	Fond EÚ	Národné verejné zdroje					
				Národné verejné zdroje spolu	Štátny rozpočet	Regionálne zdroje	Miestne zdroje		
	A=B+H+CH	B=C+D	C	D=E+F+G	E	F	G	H	CH
Cieľ 8.1	Zachovanie kultúrno–historického potenciálu obce a rozvoj kultúrnych, informačných a voľnočasových aktivít v nadväznosti na rozvoj cestovného ruchu na regionálnej a miestnej úrovni.								
Opatrenie 8.1.1	755	755	642	113	53	0	60	0	0
Opatrenie 8.1.3	31	31	26	5	2	0	2	0	0
Cieľ 8.3	Vytvorenie podmienok na efektívnu propagáciu obce v oblasti kultúry.								
Opatrenie 8.3.2	1	1	0	1	0	0	1	0	0
Spolu	787,00	787	668	119	55	0	64	0	0

Časový horizont čerpania zdrojov (tis. €)									
Rok	Oprávnené náklady spolu	Verejné zdroje						Súkromné zdroje	EIB
		Verejné zdroje spolu	Fond EÚ	Národné verejné zdroje					
				Národné verejné zdroje spolu	Štátny rozpočet	Regionálne zdroje	Miestne zdroje		
	A=B+H+CH	B=C+D	C	D=E+F+G	E	F	G	H	CH
2026	196,60	197	167	30	14	0	16	0	0
2027	196,60	197	167	30	14	0	16	0	0
2028	196,60	197	167	30	14	0	16	0	0
2029	196,60	197	167	30	14	0	16	0	0
2030	0,10	0	0	0	0	0	0	0	0
2031	0,10	0	0	0	0	0	0	0	0
2032	0,10	0	0	0	0	0	0	0	0
2033	0,10	0	0	0	0	0	0	0	0

2034	0,10	0	0	0	0	0	0	0	0
2035	0,10	0	0	0	0	0	0	0	0
Spolu	787,00	787	668	119	55	0	64	0	0

Zdroje financovania EÚ v 2021 - 2027

Operačný program Slovensko
Plán obnovy a odolnosti
Nórske fondy
…

Ciele PD SR

Cieľ politiky	Oblasť podpory
5. Európa bližšie k občanom	Budovanie administratívnych a analyticko-strategických kapacít miestnych a regionálnych orgánov Prevencia negatívnych spoločenských javov a vytváranie bezpečného fyzického prostredia obcí, miest a regiónov Regionálna a miestna infraštruktúra pre pohybové aktivity a voľný čas Zlepšovanie manažmentu, služieb a infraštruktúry podporujúcich kultúrne dedičstvo, komunitný rozvoj a udržateľný cestovný ruch
Fond spravodlivej transformácie (FST)	Umožniť regiónom a ľuďom riešiť sociálne, zamestnanecké, hospodárske a environmentálne vplyvy prechodu k cieľu Únie v oblasti klímy a klimaticky neutrálneho hospodárstva do roku 2050 na základe Parížskej dohody

Zdroj: Oznámenie o strategickom dokumente, Partnerská dohoda 2021 - 2027, s.7 - 8, 2020.

9.9 PROGRAM 9. PROPAGÁCIA A CESTOVNÝ RUCH

Predpokladaná štruktúra finančných zdrojov (tis. €)									
Ciele	Oprávnené náklady spolu	Verejné zdroje						Súkromné zdroje	EIB
		Verejné zdroje spolu	Fond EÚ	Národné verejné zdroje					
				Národné verejné zdroje spolu	Štátny rozpočet	Regionálne zdroje	Miestne zdroje		
	A=B+H+CH	B=C+D	C	D=E+F+G	E	F	G	H	CH
Cieľ 9.1	Zabezpečiť účinnú propagáciu obce.								
Opatrenie 9.1.1	1	1	0	1	0	0	1	0	0
Opatrenie 9.1.2	1	1	0	1	0	0	1	0	0
Cieľ 9.2	Rekreačno- relaxačné zázemie obce.								
Opatrenie 9.2.1	200	200	170	30	14	0	16	0	0
Spolu	202,00	202	170	32	14	0	18	0	0

Časový horizont čerpania zdrojov (tis. €)									
Rok	Oprávnené náklady spolu	Verejné zdroje						Súkromné zdroje	EIB
		Verejné zdroje spolu	Fond EÚ	Národné verejné zdroje					
				Národné verejné zdroje spolu	Štátny rozpočet	Regionálne zdroje	Miestne zdroje		
	A=B+H+CH	B=C+D	C	D=E+F+G	E	F	G	H	CH
2026	50,60	51	43	8	4	0	5	0	0
2027	50,60	51	43	8	4	0	5	0	0
2028	50,10	50	43	8	4	0	4	0	0
2029	50,10	50	43	8	4	0	4	0	0
2030	0,10	0	0	0	0	0	0	0	0
2031	0,10	0	0	0	0	0	0	0	0
2032	0,10	0	0	0	0	0	0	0	0
2033	0,10	0	0	0	0	0	0	0	0
2034	0,10	0	0	0	0	0	0	0	0
2035	0,10	0	0	0	0	0	0	0	0

Spolu	202,00	202	170	32	14	0	18	0	0

Zdroje financovania EÚ v 2021 - 2027

Operačný program Slovensko
Plán obnovy a odolnosti
Nórske fondy
…

Ciele PD SR

Cieľ politiky	Oblasť podpory
5. Európa bližšie k občanom	Budovanie administratívnych a analyticko-strategických kapacít miestnych a regionálnych orgánov Prevencia negatívnych spoločenských javov a vytváranie bezpečného fyzického prostredia obcí, miest a regiónov Regionálna a miestna infraštruktúra pre pohybové aktivity a voľný čas Zlepšovanie manažmentu, služieb a infraštruktúry podporujúcich kultúrne dedičstvo, komunitný rozvoj a udržateľný cestovný ruch
Fond spravodlivej transformácie (FST)	Umožniť regiónom a ľuďom riešiť sociálne, zamestnanecké, hospodárske a environmentálne vplyvy prechodu k cieľu Únie v oblasti klímy a klimaticky neutrálneho hospodárstva do roku 2050 na základe Parížskej dohody

Zdroj: Oznámenie o strategickom dokumente, Partnerská dohoda 2021 - 2027, s.7 - 8, 2020.

9.10 PROGRAM 10. ADMINISTRATÍVA A BEZPEČNOSŤ

Predpokladaná štruktúra finančných zdrojov (tis. €)									
Ciele	Oprávnené náklady spolu	Verejné zdroje						Súkromné zdroje	EIB
		Verejné zdroje spolu	Fond EÚ	Národné verejné zdroje					
				Národné verejné zdroje spolu	Štátny rozpočet	Regionálne zdroje	Miestne zdroje		
	A=B+H+CH	B=C+D	C	D=E+F+G	E	F	G	H	CH
Cieľ 10.1.	Zabezpečiť rozvoj administratívnej infraštruktúry a podmienok na výkon samosprávnych funkcií v obci								
Opatrenie 10.1.1	151	151	128	23	11	0	12	0	0
Cieľ 10.2.	Vytvorenie podmienok na znižovanie kriminality v obci a ochranu majetku obyvateľov a ostatných subjektov v obci.								
Opatrenie 10.2.1	290	290	247	44	20	0	23	0	0
Spolu	441,00	441	375	66	31	0	35	0	0

Časový horizont čerpania zdrojov (tis. €)									
Rok	Oprávnené náklady spolu	Verejné zdroje						Súkromné zdroje	EIB
		Verejné zdroje spolu	Fond EÚ	Národné verejné zdroje					
				Národné verejné zdroje spolu	Štátny rozpočet	Regionálne zdroje	Miestne zdroje		
	A=B+H+CH	B=C+D	C	D=E+F+G	E	F	G	H	CH
2026	72,50	73	62	11	5	0	6	0	0
2027	110,25	110	94	17	8	0	9	0	0
2028	110,25	110	94	17	8	0	9	0	0
2029	110,25	110	94	17	8	0	9	0	0
2030	37,75	38	32	6	3	0	3	0	0
2031	0,00	0	0	0	0	0	0	0	0
2032	0,00	0	0	0	0	0	0	0	0
2033	0,00	0	0	0	0	0	0	0	0
2034	0,00	0	0	0	0	0	0	0	0
2035	0,00	0	0	0	0	0	0	0	0
Spolu	441,00	441	375	66	31	0	35	0	0

Zdroje financovania EÚ v 2021 - 2027

Operačný program Slovensko
Plán obnovy a odolnosti
Nórske fondy
…

Ciele PD SR

Cieľ politiky	Oblasť podpory
1. Inteligentnejšia Európa	Podpora opatrení na rozšírenie výskumných a inovačných kapacít a využívania pokročilých technológií Modernizácia poskytovania verejných služieb Podpora budovania inteligentných regiónov a miest Podpora digitálnej pripojiteľnosti Posilnenie rastu a konkurencieschopnosti najmä malých a stredných podnikov, vrátane produktívnych investícií Podpora malého a stredného podnikania Internacionalizácia malého a stredného podnikania Podpora sieťovania podnikateľských subjektov Rozvoj zručnosti pre inteligentnú špecializáciu, priemyselnú transformáciu a podnikanie – ľudské zdroje pre inovatívne Slovensko a EÚ Podpora kvality terciárneho vzdelávania orientovaného na pracovný trh Digitálne a podnikateľské zručnosti
5. Európa bližšie k občanom	Budovanie administratívnych a analyticko-strategických kapacít miestnych a regionálnych orgánov Prevencia negatívnych spoločenských javov a vytváranie bezpečného fyzického prostredia obcí, miest a regiónov Regionálna a miestna infraštruktúra pre pohybové aktivity a voľný čas Zlepšovanie manažmentu, služieb a infraštruktúry podporujúcich kultúrne dedičstvo, komunitný rozvoj a udržateľný cestovný ruch
Fond spravodlivej transformácie (FST)	Umožniť regiónom a ľuďom riešiť sociálne, zamestnanecké, hospodárske a environmentálne vplyvy prechodu k cieľu Únie v oblasti klímy a klimaticky neutrálneho hospodárstva do roku 2050 na základe Parížskej dohody

Zdroj: Oznámenie o strategickom dokumente, Partnerská dohoda 2021 - 2027, s.7 - 8, 2020.

9.11 PROGRAM 11. INFORMATIZÁCIA OBCE

Predpokladaná štruktúra finančných zdrojov (tis. €)									
Ciele	Oprávnené náklady spolu	Verejné zdroje						Súkromné zdroje	EIB
		Verejné zdroje spolu	Fond EÚ	Národné verejné zdroje					
				Národné verejné zdroje spolu	Štátny rozpočet	Regionálne zdroje	Miestne zdroje		
	A=B+H+CH	B=C+D	C	D=E+F+G	E	F	G	H	CH
Cieľ 11.1	Zabezpečiť technické podmienky na prechod samosprávy na nový typ vládnutia - e - government.								
Opatrenie 11.1.1	16	16	14	2	1	0	1	0	0
Opatrenie 11.1.2	1	1	1	0	0	0	0	0	0
Spolu	17	17	14	3	1	0	1	0	0

Časový horizont čerpania zdrojov (tis. €)									
Rok	Oprávnené náklady spolu	Verejné zdroje						Súkromné zdroje	EIB
		Verejné zdroje spolu	Fond EÚ	Národné verejné zdroje					
				Národné verejné zdroje spolu	Štátny rozpočet	Regionálne zdroje	Miestne zdroje		
	A=B+H+CH	B=C+D	C	D=E+F+G	E	F	G	H	CH
2025	4,00	4	3	1	0	0	0	0	0
2026	4,25	4	4	1	0	0	0	0	0
2027	4,25	4	4	1	0	0	0	0	0
2028	4,25	4	4	1	0	0	0	0	0
2029	0,25	0	0	0	0	0	0	0	0
2030	0,00	0	0	0	0	0	0	0	0
2031	0,00	0	0	0	0	0	0	0	0
2032	0,00	0	0	0	0	0	0	0	0

2033	0,00	0	0	0	0	0	0	0	0
2034	0,00	0	0	0	0	0	0	0	0
Spolu	17,00	17	14	3	1	0	1	0	0

Zdroje financovania EÚ v 2021 - 2027

Operačný program Slovensko
Plán obnovy a odolnosti
Nórske fondy
…

Ciele PD SR

Cieľ politiky	Oblasť podpory
1. Inteligentnejšia Európa	Podpora opatrení na rozšírenie výskumných a inovačných kapacít a využívania pokročilých technológií Modernizácia poskytovania verejných služieb Podpora budovania inteligentných regiónov a miest Podpora digitálnej pripojiteľnosti Posilnenie rastu a konkurencieschopnosti najmä malých a stredných podnikov, vrátane produktívnych investícií Podpora malého a stredného podnikania Internacionalizácia malého a stredného podnikania Podpora sieťovania podnikateľských subjektov Rozvoj zručnosti pre inteligentnú špecializáciu, priemyselnú transformáciu a podnikanie – ľudské zdroje pre inovatívne Slovensko a EÚ Podpora kvality terciárneho vzdelávania orientovaného na pracovný trh Digitálne a podnikateľské zručnosti
4. Sociálnejšia Európa	Adaptabilný a prístupný trh práce Kvalitné inkluzívne vzdelanie Záruka pre mladých Aktívne začlenenie a dostupné služby Potravinová a materiálna deprivácia Sociálne inovácie a experimenty
5. Európa bližšie k občanom	Budovanie administratívnych a analyticko-strategických kapacít miestnych a regionálnych orgánov Prevencia negatívnych spoločenských javov a vytváranie bezpečného fyzického prostredia obcí, miest a regiónov Regionálna a miestna infraštruktúra pre pohybové aktivity a voľný čas Zlepšovanie manažmentu, služieb a infraštruktúry podporujúcich kultúrne dedičstvo, komunitný rozvoj a udržateľný cestovný ruch
Fond spravodlivej transformácie (FST)	Umožniť regiónom a ľuďom riešiť sociálne, zamestnanecké, hospodárske a environmentálne vplyvy prechodu k cieľu Únie v oblasti klímy a klimaticky neutrálneho hospodárstva do roku 2050 na základe Parížskej dohody

Zdroj: Oznámenie o strategickom dokumente, Partnerská dohoda 2021 - 2027, s.7 - 8, 2020.

FINANČNÉ ZABEZPEČENIE PHRSR

Finančné vyčíslenie jednotlivých aktivít sa v PHRSR uvádza pri väčšine opatrení a aktivít, potrebných na naplnenie cieľov programu. Tie sú stanovené odhadom, konečné rozpočty budú súčasťou vykonávacích plánov. Pri schvaľovaní financovania jednotlivých úloh, vyplývajúcich z aktivít, sa bude prihliadať na ich dôležitosť a dopad na hospodársky a sociálny rozvoj obce. Viaceré úlohy sa môžu realizovať v rámci bežnej prevádzky samosprávy, mnohé však vyžadujú náročnejšie finančné a personálne zdroje a spoluprácu s inými subjektami.

Potenciálne zdroje na realizáciu opatrení a úloh PHRSR sú:

- vlastné zdroje – rozpočet obce,
- bankové úvery,
- štátne dotácie z účelových fondov,
- dotácie z výťažku lotérií,
- financie z Národných Projektov (MPSVR, úrady práce sociálnych vecí a rodiny),
- štrukturálne a fondy,
- nadácie, neinvestičné fondy,
- účelové fondy zahraničných zastupiteľstiev v SR (holandské, americké, kanadské,...),
- Svetová banka,
- sponzoring podnikateľov, firiem, bankového sektora, súkromných osôb,

- združovanie prostriedkov verejnej a neverejnej sféry, atď.,

Štruktúra uvedených zdrojov bude závisieť na aktuálnej finančnej situácii obce ako aj na spoločensko-ekonomických podmienkach.

10 ZÁVER

PHRSR obce Obeckov je strategický strednodobý dokument, ktorý určuje víziu rozvoja obce, prioritné rozvojové oblasti a strategické ciele ich naplnenia. Tento dokument je základným východiskom pre spracovanie ďalších materiálov rozvoja jednotlivých oblastí života obce.

PHRSR je otvoreným dokumentom, ktorý bude vyhodnocovaný a aktualizovaný na zasadnutiach obecného zastupiteľstva podľa potreby.

Predmetný PHRSR obce Obeckov bol schválený na zasadnutí obecného zastupiteľstva dňa:

..... UOZ č. .....

....

pečiatka obce starosta obce

11 POUŽITÁ LITERATÚRA

1. Partnerská dohoda 2021 - 2027
2. Zmluva o fungovaní Európskej únie
3. Rámcový dohovor OSN o zmene klímy (1994)
4. Kjótsky protokol k Rámcovému dohovoru OSN o zmene o zmene klímy (1997)
5. Agenda 2030 pre udržateľný rozvoj
6. Ciele politiky EÚ v programovom období 2021 – 2027
7. Národný program reforiem Slovenskej republiky (2018, 2019, 2020)
8. Programové vyhlásenie vlády Slovenskej republiky na obdobie rokov 2020 – 2024
9. Národná stratégia regionálneho a územného rozvoja Slovenskej republiky do roku 2030 (2017)
10. Koncepcia územného rozvoja Slovenska 2001 – v znení KURS 2011 – zmeny a doplnky č. 1 KURS 2001
11. Národný infraštruktúrny plán Slovenskej republiky na roky 2018 – 2030, (2017) 11
12. Zelenšie Slovensko – Stratégia environmentálnej politiky Slovenskej republiky do roku 2030 (Envirostratégia 2030)
13. Strategický plán rozvoja dopravy SR do roku 2030 (2016)
14. Akčný plán rozvoja elektromobility v Slovenskej republike (2019)
15. Pozičný dokument Európskej komisie k Partnerskej dohode a programom SR na roky 2014 - 2020
16. Stratégia financovania Európskych štrukturálnych a investičných fondov pre programové obdobie 2014 - 2020
17. Integrovaný regionálny operačný program „IROP“
18. RIÚS BBSK 2014-2020
19. Program hospodárskeho rozvoja a sociálneho rozvoja samosprávneho kraja (PHSR BBSK),
20. Koncepcia územného rozvoja Slovenska 2001, aktualizácia 2010,
21. Národný program reforiem, máj 2012,
22. Návrh základných princípov na prípravu Partnerskej dohody Slovenskej republiky na programové obdobie 2014 – 2020,
23. Stratégia rozvoja dopravy SR do roku 2020, 2010,
24. Program odpadového hospodárstva na roky 2011 - 2015,
25. Stratégia Slovenskej republiky pre integráciu Rómov do roku 2020
26. Revidovaný národný akčný plán Dekády začleňovania rómskej populácie 2005 - 2015 na roky 2011 – 2015

27. 2. etapa Programu podpory zdravia znevýhodnených komunít na Slovensku na roky 2009 – 2015
28. Koncepcia výchovy a vzdelávania rómskych detí a žiakov vrátane rozvoja stredoškolského a vysokoškolského vzdelávania
29. Stratégia EÚ 2020 - cieľ: konkurencieschopnosť, zamestnanosť a hospodársky rast
30. Spoločný strategický rámec EK, marec 2012,
31. Nariadenia EK (Všeobecné nariadenie, nariadenie k fondom),
32. CENTROPE – Správa o regionálnom rozvoji, 2012,
33. CENTROPE – Nástroj na hodnotenie potrieb infraštruktúry – podpora konkurencieschopného regionálneho rozvoja (INAT),
34. CENTROPE – Stratégia ľudského kapitálu,
35. CENTROPE – Stratégia v oblasti vedomostného regiónu,
36. CENTROPE – Stratégia v oblasti priestorovej integrácie a Akčný plán 2013+,
37. CENTROPE – Stratégia v oblasti kultúry a cestovného ruchu 2013+,
38. Pozičný dokument Európskej komisie k Partnerskej dohode a programom SR na roky 2014 - 2020
39. Stratégia financovania Európskych štrukturálnych a investičných fondov pre programové obdobie 2014 - 2020
40. Integrovaný regionálny operačný program „IROP“ Národný strategický referenčný rámec 2007-2013.
41. Program hospodárskeho a sociálneho rozvoja Banskobystrického samosprávneho kraja.
42. Zákon č. 539/2008 Z.z. o podpore regionálneho rozvoja, v znení neskorších predpisov.
43. Zákon č. 369/1990 Z.z. o obecnom zriadení, v znení neskorších predpisov.
44. Zákon č. 303/1995 Z.z. o rozpočtových pravidlách, v znení neskorších predpisov.
45. Zákon č. 482/2003 Z.z. o štátnej pokladnici.
46. Zákon č. 193/2001 Z.z. o podpore na zriadenie priemyselných parkov,
47. Zákon č. 156/2003 Z.z. ktorým sa mení a dopĺňa zákon č. 193/2001 Z.z. o podpore na zriadenie priemyselných parkov.
48. VEDA. Encyklopédia Slovenska. VI zv. Veda, Bratislava, 1982.
10. JAROŠ, J. Tectonic styles of the homelands of superficial nappes. Rozpravy ČASV, Řada matematických a přírodných věd, roč. 81, seš. 6, Academia Praha, 1971.
11. LUKNIŠ, M. A KOL. Slovensko – Príroda. Vyd. Obzor, Bratislava, 1972.
12. MAZÚR, M., LUKNIŠ, M. Regionálne geomorfologické členenie SSR, Geogr. Čas., 30, 2, Bratislava, 1978.
13. UPSVAR. Štatistiky Úradu práce, socialných vecí a rodiny 1999 – 2004.
14. Interné materiály obce Obeckov.
15. Sociologický ústav Slovenskej akadémie vied, REGIONÁLNY ROZVOJ SLOVENSKA VÝCHODISKÁ A SÚČASNÝ STAV , Editori: Mgr. Ľubomír Falťan, CSc., Doc. PhDr. Ján Pašiak, PhD. 2004, 88 s.
16. Ministerstvo životného prostredia Slovenskej republiky. Národná stratégia ISPA Slovenskej republiky: životné prostredie, Október 2000.
17. STREDOSLOVENSKÉ VYDAVATEĽSTVO. Vlastivedný sborník IV. Bratislava. 1961.
18. STREDOSLOVENSKÉ VYDAVATEĽSTVO. Vlastivedný sborník XI. Bratislava. 1972.
19. BIELY, A. et al. Geologická stavba. In Atlas krajiny Slovenskej republiky [online]. 2004.
20. LUKNIŠ, M. Reliéf. In LUKNIŠ, M. et al. Slovensko 2 : Príroda. 1972.
21. HRAŠNA, M., KLUKANOVÁ, A. Inžinierskogeologická rajonizácia. In Atlas krajiny Slovenskej republiky [online]. 2004.
22. MAZÚR, E., LUKNIŠ, M.. Geomorfologické jednotky. Mapa 1:500 000. In Atlas SSR. 1980.
23. MAZÚR, E., ČINČURA, J., KVITKOVIČ, J. Geomorfológia. Mapa 1:500 000. In Atlas SSR. 1980.
24. http://www.statistics.sk/mosmis/run.html
25. http://www.fns.uniba.sk/zp/knihy/index.htm
26. Jozef Jakál, Geografický ústav SAV, Štefánikova 49, 814 73 Bratislava, Slovensko KRASOVÉ FORMY A ICH VÄZBA NA VLASTNOSTI RELIÉFU A KLÍMY V ZÁPADNÝCH KARPATOCH
27. http://www.agroporadenstvo.sk/rv/poda/
28. http://web.tuke.sk/fberg-kgp/spis/geologia.htm
29. http://oldwww.fns.uniba.sk/~krg/prilohy/kgamr/2004/podnedruhy1.htm
30. Nábělek, F. (I 979): Encyklopédia Slovenska, SAV, Bratislava
31. Kolektív, 2000: Morfogenetický klasifikačný systém pôd Slovenska. VÚPOP, Societas
32. Pedologica Slovaca, Bratislava, s. 74
33. Mazúr, E. (1980): Atlas SSR, SAV, Bratislava - kapitola pôdy
34. Minár, J. a kolektív (2001): Geografické spektrum 3. PRIF UK Bratislava
35. http://www.mineraly.sk/
36. Bizudová, M. 1993. Geomorfológia. 1. vyd. Bratislava: UK Bratislava, 1993. 228 s. -
37. Lukniš, M. 1972. Slovensko príroda. 1. vyd. Bratislava: Obzor, 1972. 920 s. -
38. Ciesarik, M. 1994. Geológia. Vysokoškolské skriptá. 1. vyd. Ž. n . Hronom: LF: Katedra prírodného prostredia, 1994. 255 s. ISBN 80-228-0345-6 -
39. Čerman, R. 2003. Zemepisný atlas SR. 1. vyd. Bratislava: Mapa Slovakia Bratislava, s.r.o. , 2003. 96 s. ISBN 80-8067-006- 4 –
40. Kolník P., 2001, Cestovný lexikón Slovenskej republiky, Bratislava, Vydavateľstvo Astor Slovakia, 212,
41. Plesník P., a kol. 1989, Malá slovenská vlastiveda, Bratislava, Vydavateľstvo Obzor, 91, 135, 222, 223,
42. www.statistics.sk
43. Jurko, A., 1958: Pôdne ekologické pomery a lesné spoločenstvá Podunajskej nížiny. Vydavateľstvo SAV, Bratislava, 264 s.
44. Lukniš, M. (ed.), Bako, J., Berta, J., Ferianc, O., Feriancová-Masárová, Z., Fusán, O., Futák, J., Hejný, S., Jurko, A., Kurpelová, M., Mičian, Ľ., Michalko, J., Petrovič, Š., Schmidt, Z., Šimo, E., Vilček, F., Zaťko, M., 1972: Slovensko 2. Príroda. Obzor, Bratislava, 920 s.
45. Lukniš, M., Plesník, P., 1961: Nížiny, kotliny a pohoria Slovenska. Osveta, Bratislava, s. 7-50.
46. Mazúr, E., Lukniš, M., 1980: Geomorfologické jednotky. In: Mazúr, E. et al., 1980: Atlas SSR. Vydavateľstvo SAV, Bratislava, s. 55.
47. Michalko, J., Magic, D., Berta, J., 1986: Geobotanická mapa ČSSR, textová časť. Vydavateľstvo SAV, Bratislava, 160 s.
48. Plesník, P. et al., 1989: Malá slovenská vlastiveda. Vydavateľstvo Obzor, Bratislava, s. 296-297.

49. Ružičková, H., Halada, Ľ., Jedlička L., Kalivodová, E., 1996: Biotopy Slovenska. Ústav krajinnej ekológie Slovenskej akadémie vied, Bratislava, s. 104 - 109.
50. Vyhláška MŽP SR č. 24/2003 Z.z., ktorou sa vykonáva zákon č. 543/2002 Z. z. o ochrane prírody a krajiny.
51. Vyhláška MŽP SR č. 492/2006 Z.z., ktorou sa mení a dopĺňa vyhláška Ministerstva životného prostredia Slovenskej republiky č. 24/2003 Z. z., ktorou sa vykonáva zákon č. 543/2002 Z. z. o ochrane prírody a krajiny.
52. Zákon NR SR č. 543/2002 Z.z. o ochrane prírody a krajiny.
53. Slovensko II. (Príroda), kol. autorov, Obzor Bratislava, 1972
54. www.krasy-slovenska.sk
55. Alojz Čaputa, Juraj Holčík a kol., 1982, www.szap.sk,
56. http://svosmo.edupage.org/about/?subpage=1&
57. http://www.mesa10.sk/index.php?action=module&id=modcontent&content _id=261
58. http://tlacovespravy.wordpress.com/2012/06/01/prieskum-sport-v-zivote-mladych-europanov
59. http://www.nocka.sk/uploads/fd/c5/fdc56b5295544adb7e3625632921405f/4-monitoring-vysledkov-kp-2005-2008-no6-7-2009.pdf
60. http://www.tophotelierstvo.sk/domaci-cestovny-ruch/turizmus/hotelierstvo-v-e-a-na-slovensku/
61. NSRR, 2011
62. http://www.sopsr.sk/
63. naseobce.sk
64. Štatisticský úrad, DataCubes,
65. Encyklopédia Slovenska, Veda 1983.,
66. Kraje a okresy Slovenska, Q111 1997.,
67. Komplexná charakteristika a hodnotenie vplyvov na ŽP vrátane zdravia, 2008
68. http://www.sodbtn.sk/
69. www.agro poradenstvo.sk,
70. https://sk.wikipedia.org/
71. http://www.mineraly.sk/
72. http://www.podnemapy.sk
73. PHRSR,
74. https://sk.wikipedia.org/wiki
75. https://www.meteoblue.com/sk
76. https://www.obeckov.sk/

Zoznam skratiek

PHRSR	Program hospodárskeho rozvoja a sociálneho rozvoja
OcÚ	obecný úrad
OZ	obecné zastupiteľstvo
PD	partnerská dohoda
M	ÚSES - miestny územný systém ekologickej stability
PZI	priame zahraničné investície
RO	rozpočtové organizácie
KZ	kód zdroja

Program hospodárskeho rozvoja a sociálneho rozvoja
Obce Obeckov
Programovacie obdobie 2026 - 2035
2026

SCARABEO-SK ,s.r.o., Povstalecká cesta 16, 974 09 Banská Bystrica

e-mail: hronec.scarabeus@gmail.com
tel.: 0907 439 224