



OZNÁMENIE O STRATEGICKOM DOKUMENTE

podľa § 5 zákona NR SR č. 24/2006 Z. z. o posudzovaní
vplyvov na životné prostredie a o zmene a doplnení
niektorých zákonov v znení neskorších predpisov

ZMENY A DOPLNKY č. 1 ÚZEMNÉHO PLÁNU OBCE ŠTVRTOK

Vypracovala:

Ing. Beata Vaculčíková
odborne spôsobilá osoba
pre obstarávanie ÚPP a ÚPD reg. č.435

Predkladá:

Ing. Gabriela Vojtková
starostka obce Štvrtok

Jún 2026

Obsah

I. Základné údaje o obstarávateľovi	3
I.1. Názov	3
I.2. Identifikačné číslo	3
I.3. Adresa sídla	3
I.4. Meno, priezvisko, adresa, telefónne číslo a iné kontaktné údaje oprávneného zástupcu obstarávateľa	3
I.5. Meno, priezvisko, adresa, telefónne číslo a iné kontaktné údaje kontaktnej osoby	3
II. Základné údaje o strategickom dokumente	4
II.1. Názov	4
II.2. Charakter	4
II.3. Hlavné ciele	4
II.4. Obsah (osnova)	5
II.5. Uvažované variantné riešenia zohľadňujúce ciele a geografický rozmer strategického dokumentu	6
II.6. Vecný a časový harmonogram prípravy a schvaľovania	6
II.7. Vzťah k iným strategickým dokumentom :	6
II.8. Orgán kompetentný na jeho prijatie	6
II.9. Druh schvaľovacieho dokumentu	6
III. Základné údaje o predpokladaných vplyvoch strategického dokumentu na životné prostredie vrátane zdravia	7
III.1. Požiadavky na vstupy	7
III.2. Údaje o výstupoch	7
III.3. Údaje o priamych a nepriamych vplyvoch na životné prostredie	7
III.4. Vplyv na zdravotný stav obyvateľstva	7
III.5. Vplyvy na chránené územia vrátane návrhu opatrení na ich zmiernenie	7
III.6. Možné riziká súvisiace s uplatňovaním strategického materiálu	9
III.7. Vplyvy na životné prostredie presahujúce štátne hranice	9
IV. Dotknuté subjekty	9
IV.1 Vymedzenie zainteresovanej verejnosti vrátane jej združení	9
IV.2. Zoznam dotknutých subjektov	9
IV.3. Dotknuté susedné štáty	9
V. Doplnujúce údaje	10
V.1. Mapová a iná grafická dokumentácia	10
V.2. Materiály použité pri vypracovaní strategického dokumentu	10
VI. Miesto a dátum vypracovania oznámenia	11
VII. Potvrdenie správnosti údajov oznámenia	11
VII.1 Meno spracovateľa oznámenia	11
VII.2. Potvrdenie správnosti údajov oznámenia podpisom oprávneného zástupcu obstarávateľa, pečiatka	11

OZNÁMENIE O STRATEGICKOM DOKUMENTE

vypracované podľa § 5 zákona NR SR č.24/2006 Z. z. o posudzovaní vplyvov na životné prostredie a o zmene a doplnení niektorých zákonov v znení neskorších predpisov a prílohy č. 2 tohto zákona

I. Základné údaje o obstarávateľovi

I.1. Názov	Obec Štvrtok obstarávateľ územnoplánovacej dokumentácie obce
I.2. Identifikačné číslo	00 312 029
I.3. Adresa sídla	Obecný úrad Štvrtok 1 913 05 Melčice - Lieskové
I.4. Meno, priezvisko, adresa, telefónne číslo a iné kontaktné údaje oprávneného zástupcu obstarávateľa	Ing. Gabriela Vojtková, starostka obce Štvrtok telefón: 032/6490294, 0907 754 133 e-mail: obec@stvrto.com
I.5. Meno, priezvisko, adresa, telefónne číslo a iné kontaktné údaje kontaktnej osoby	Ing. Beata Vaculčíková, (osoba poverená obstarávaním návrhu ZaD č. 1 ÚPN-O Štvrtok, v zmysle prechodných ustanovení § 40a ods. 6) zákona č. 200/2022 Z. z. o územnom plánovaní v znení neskorších predpisov telefón: 0905270164 e-mail: vaculcikovab@gmail.com
	Spracovateľ SD: Ing. arch. Robert Kimle, autor. architekt (2326 AA), telefón: 0908217913 Archpoint, s.r.o. Trenčianska 1880/20, 915 01 Nové Mesto n/Váhom

II. Základné údaje o strategickom dokumente

II.1. Názov

Zmeny a doplnky č. 1 Územného plánu obce Štvrtok (ZaD č. 1 ÚPN-O)

II.2. Charakter

Podľa § 4 ods. (1) a (2) písm. b) zákona NR SR č. 24/2006 Z. z. o posudzovaní vplyvov na životné prostredie a o zmene a doplnení niektorých zákonov v znení neskorších predpisov ide o strategický dokument pre oblasť územného plánovania s miestnym dosahom (administratívne územie obce Štvrtok), ktorý určuje využitie malých území na miestnej úrovni.

- Strategický dokument - Územný plán obce Štvrtok, ktorý sa mení a upravuje týmto ZaD č.1, bol schválený Obecným zastupiteľstvom obce Štvrtok uznesením č. 115/2022 zo dňa 14.10.2022. Závazná časť bola vyhlásená VZN obce č. 1/2022, VZN nadobudlo účinnosť dňa 1.12.2022. SD bol posúdený podľa zákona o posudzovaní vplyvov na životné prostredie a o zmene a doplnení niektorých zákonov v znení neskorších predpisov. Záverečné stanovisko z procesu posudzovania vplyvov na životné prostredie vydal Okresný úrad Trenčín, odbor starostlivosti o životné prostredie, podľa § 14 zákona dňa 25.01.2022 pod číslom OU-TN-OSZP3-2022/001844-044.

II.3. Hlavné ciele

Ciele:

- Zosúladienie navrhovaných zmien, ktoré vyplývajú z prijatých uznesení obecného zastupiteľstva s celkovou rozvojovou koncepciou priestorového usporiadania a funkčného využívania územia a ich premietnutie v adekvátnej miere do územného plánu obce v súlade so zadaním, všeobecne platnými urbanistickými zásadami a s nadradenou územnoplánovacou dokumentáciou a stanovenie zodpovedajúcich zásad a regulatívov územného rozvoja pre dotknuté zámery.
- Vyčlenenie nových plôch pre funkciu bývania v rodinných domoch.
- Vyčlenenie novej plochy pre funkciu bývania v rodinných aj bytových domoch.
- Vyčlenenie novej zmiešanej plochy pre funkciu bývania v rodinných domoch aj pre šport a rekreáciu.
- Vyčlenenie nových plôch pre funkciu individuálnej rekreácie.
- Rámcový návrh novej dopravnej a technickej infraštruktúry pre nové rozvojové lokality.
- Určenie územia pre realizáciu verejnoprospešnej stavby – odvodňovacieho kanála.
- Úprava záväzných regulatívov pre niektoré existujúce funkčné plochy (regulačné bloky).
- Úprava niektorých nezrovnalostí v pôvodnom ÚPN-O a zosúladienie so skutkovým stavom.

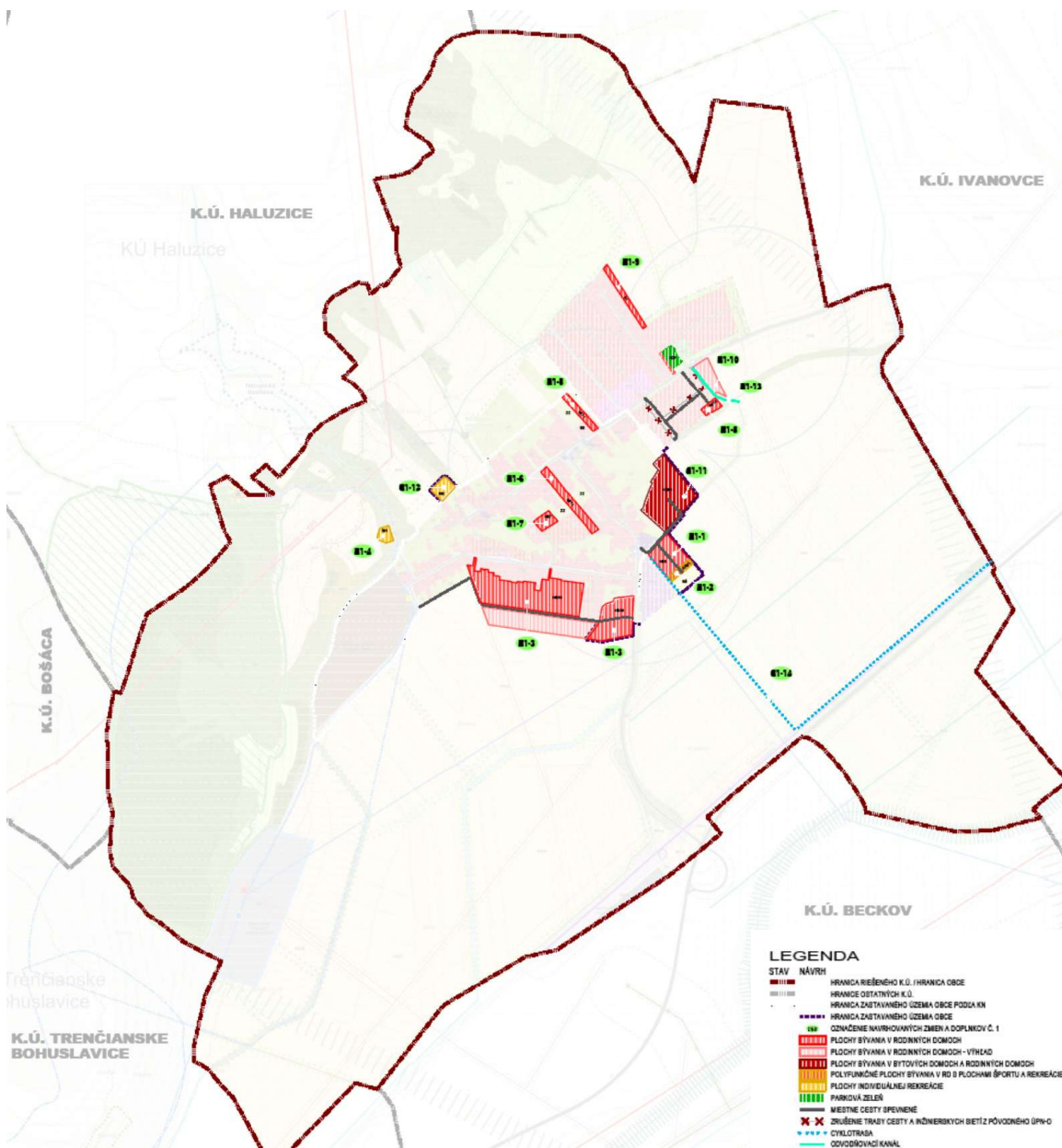
Dôvody obstarania ZaD 1 ÚPN-O Štvrtok:

- požiadavky vlastníkov pozemkov v dotknutých lokalitách a obce na zmenu funkčného využitia ich pozemkov,
- požiadavky vlastníkov pozemkov v dotknutých lokalitách a obce na zmenu niektorých regulatívov v záväznej časti,
- potreba koordinovať umiestnenia stavieb a stavebné aktivity v území obce,
- potreba zosúladienia niektorých javov zakreslených v pôvodnom ÚPN-o so skutkovým stavom, potreba opravy niektorých nezrovnalostí v pôvodnom ÚPN-O.

Predmetom ZaD č. 1 ÚPN-O je:

- rozvíjať obytnú zložku sídla – bývanie v samostatne stojacich rodinných domoch – v južnej časti zastavaného územia obce a v území južne od hranice zastavaného územia (na styku s ním) – rozvojová lokalita Z1-3 určená ZaD č. 1
- rozvíjať obytnú zložku sídla – bývanie v samostatne stojacich rodinných domoch – v zastavanom území obce, intenzifikáciou existujúceho zastavaného územia – rozvojové lokality Z1-5, Z1-6, Z1-7 určené ZaD č. 1
- rozvíjať obytnú zložku sídla – bývanie v samostatne stojacich rodinných domoch – v území východne od existujúceho zastavaného územia (na styku s ním) – rozvojové lokality Z1-1, Z1-2 (vo forme polyfunkcie s územím športu a rekreácie) určené ZaD č. 1
- rozvíjať obytnú zložku sídla – bývanie v samostatne stojacich rodinných domoch a v bytových domoch – v území východne od existujúceho zastavaného územia (na styku s ním) – rozvojová lokalita Z1-11 určená ZaD č. 1
- športovo-rekreačnú zložku sídla rozvíjať v regulačnom bloku RŠ východne od súčasného zastavaného územia
- vyčleniť plochy pre individuálnu rekreáciu v rekreačných chatách s možnosťou prechodného (víkendového) bývania západne od súčasného zastavaného územia
- zväčšiť plochu územia parkovej zelene navrhnutého v severovýchodnej časti rozšíreného zastavaného územia obce.

Grafické znázornenie riešeného územia ZaD č. 1 ÚPN-O Štvrtok



II.4. Obsah (osnova)

Dokumentácia ZaD č.1 ÚPN-O Štvrtok bude vypracovaná ako samostatná príloha schválenej územnoplánovacej dokumentácie obce – Územného plánu obce Štvrtok.

Metodicky bude spracovaná v zmysle prechodných ustanovení § 40a ods. 6) zákona č. 200/2022 Z. z. o územnom plánovaní v znení neskorších predpisov, vychádzajúc z požiadaviek obstarávateľa a zo štruktúry platného územného plánu.

Zmeny a doplnky č.1 ÚPN-O Štvrtok sa dotýkajú úpravy:

- **textovej časti** v štruktúre kapitol platného územného plánu v dotknutých kapitolách
- **záväznej časti**, včítane Schémy záväzných častí verejnoprospešných stavieb (*bude meniť a dopĺňať VZN obce Štvrtok č. 1/2022, zo dňa 14.10.2022, ktorým bola vyhlásená záväzná časť ÚPN-O Štvrtok*)
- **grafickej časti** – výkresov dotknutých zmenami a doplnkami územného plánu obce (*zmeny a doplnky budú samostatnou mapovou prílohou k platnému ÚPN-O hlavných výkresov v zhodných mierkach - po zmene ako plné znenie v zmysle ZaD č. 1).*

II.5. Uvažované variantné riešenia zohľadňujúce ciele a geografický rozmer strategického dokumentu

Strategický dokument ZaD č. 1 ÚPN-O Štvrtok bude riešený invariantne.

Varianty pre prípadné posúdenie ZaD č. 1 ÚPN-O Štvrtok sú riešené návrhom a nulovým variantom. (Nulový variant je aktuálny stav zložiek životného prostredia dotknutého územia a opis predpokladu jeho pravdepodobného vývoja na základe dostupných informácií, ak je možné pri vynaložení primeraného úsilia posúdiť prirodzené zmeny pre prípad, že sa strategický dokument alebo jeho zmena neschvália.)

II.6. Vecný a časový harmonogram prípravy a schvaľovania

Vecný harmonogram prác ZaD č. 1 ÚPN-O Štvrtok, bude v súlade so znením prechodných ustanovení § 40a ods. 6) zák. č. 200/2022 Z. z. o územnom plánovaní v znení neskorších predpisov :

- | | |
|--|-------------------|
| ▪ Prípravné práce | 03/2025 – 12/2025 |
| - sústredenie podnetov a požiadaviek na zmeny a doplnky ÚPN-O Štvrtok | |
| - prerokovanie obstarania ZaD č. 1 ÚPN-O Štvrtok v obecnom zastupiteľstve obce | |
| ▪ Vypracovanie návrhu | 01/2026 - 05/2026 |
| - vypracovanie návrhu ZaD č. 1 ÚPN-O Štvrtok | |
| - vypracovanie Oznámenia o strategickom dokumente | |
| ▪ Prerokovanie návrhu | 07 – 10/2026 |
| - zverejnenie oznámenia o začatí prerokovania | |
| - sústredenie a vyhodnotenie uplatnených pripomienok k návrhu ZaD č. 1 ÚPN-O | |
| - vyhodnotenie obdržaných stanovísk a pripomienok k návrhu | |
| - úprava návrhu ZaD č. 1 ÚPN-O | |
| ▪ Schvaľovanie | 10 – 11/2026 |
| - príprava materiálov na schválenie | |
| - preskúmanie návrhu ZaD č. 1 ÚPN-O | |
| - schválenie ZaD č. 1 ÚPN-O v obecnom zastupiteľstve | |
| ▪ Práce po schválení | 12/2026 |
| - vypracovanie čistopisu | |
| - zverejnenie a uloženie schváleného znenia ZaD č. 1 ÚPN-O | |
| - vypracovanie registračného listu ÚPD | |

II.7. Vzťah k iným strategickým dokumentom :

Návrh Zmien a doplnkov č. 1 ÚPN-O Štvrtok musí byť v súlade

- ✓ s nadradenou územnoplánovacou dokumentáciou, ktorou je:
- ÚPN VÚC Trenčianskeho kraja (1998) záväzná časť vyhlásená NV SR č. 149/1998 Z. z.,
- Zmeny a doplnky č. 1/2004 ÚPN VÚC Trenčianskeho kraja (2004) záväzná časť vyhlásená VZN TSK č. 7/2004 (23.6.2004),
- Zmeny a doplnky č. 2 ÚPN VÚC Trenčianskeho kraja a jeho záväzná časť vyhlásená VZN TSK č. 8/2011 (26.10.2011),
- Zmeny a doplnky č. 3 ÚPN VÚC Trenčianskeho kraja a jeho záväzná časť vyhlásená VZN TSK č. 7/2018 (28.06.2018),
- ✓ s územnoplánovacou dokumentáciou susedných obcí:
- ÚPN-O Ivanovce,
- ÚPN-O Beckov,
- ÚPN-O Trenčianske Bohuslavice,
- ÚPN-O Bošáca,
- ÚPN-O Haluzice.

Vzhľadom na polohu riešeného územia a navrhované funkčné využitie predmetu ZaD č. 1 ÚPN-O Štvrtok susedné obce nie sú dotknuté a riešenie ZaD č. 1 ÚPN-O neovplyvňuje koncepciu ich ÚPD,

- ✓ RÚSES okresu Trenčín (SAŽP, 2013).

II.8. Orgán kompetentný na jeho prijatie

Schvaľujúci orgán: Obecné zastupiteľstvo obce Štvrtok.

II.9. Druh schvaľovacieho dokumentu

- Uznesenie obecného zastupiteľstva obce Štvrtok o schválení Zmien a doplnkov č. 1 ÚPN-O Štvrtok
- Všeobecne záväzné nariadenie obce, ktorým sa vyhlasuje záväzná časť Zmien a doplnkov č. 1 ÚPN-O Štvrtok.

III. Základné údaje o predpokladaných vplyvoch strategického dokumentu na životné prostredie vrátane zdravia

III.1. Požiadavky na vstupy

Vstupom pre spracovanie Zmien a doplnkov č.1 ÚPN-O Štvrtok, sú všetky podklady a informácie o súčasnom stave podmienok v území, ktoré boli získané v rámci doplňujúcich analýz o území a príslušné ustanovenia právnych predpisov v oblasti ochrany prírody a tvorby krajiny, ochrany životného prostredia a ochrany zdravia obyvateľstva a zhodnotenie všetkých dostupných relevantných údajov o predmetnom území. Riešené územie Územného plánu obce Štvrtok je celé katastrálne územie obce (Štvrtok) a ZaD č.1 tento rozsah nemenia.

- Komplexné informácie o riešenom území :
 - prírodné podmienky,
 - priestorové usporiadanie a funkčné využitie územia,
 - aktualizované údaje demografického potenciálu, sociálnej infraštruktúry, hospodárskej základne, verejného dopravného a technického vybavenia,
 - všetky dostupné informácie a podklady ovplyvňujúce usporiadanie územia.
- Podklady a požiadavky orgánov štátnej správy, dotknutých správcov komunikácií, inžinierskej vybavenosti, podnikateľských subjektov, občanov obce a zainteresovanej verejnosti.
- Aktuálne údaje v súvislosti s ochranou poľnohospodárskej pôdy a lesných pozemkov.
- Príslušné legislatívne predpisy v oblasti ochrany prírody a tvorby krajiny, ochrany životného prostredia a ochrany zdravia obyvateľstva.

III.2. Údaje o výstupoch

Výstupom budú Zmeny a doplnky č. 1 ÚPN-O Štvrtok vrátane verejnoprospešných stavieb a všeobecne záväzné nariadenie o záväzných častiach Zmien a doplnkov č. 1 ÚPN-O Štvrtok.

III.3. Údaje o priamych a nepriamych vplyvoch na životné prostredie

Vplyvy na životné prostredie budú stanovené počas spracovania návrhu Zmien a doplnkov č. 1 ÚPN-O Štvrtok:

- predpokladané priame vplyvy: rozšírenie zastavaného územia a záber poľnohospodárskej pôdy, rast počtu obyvateľov obce, návrh dobudovania technickej infraštruktúry. Žiadne negatívne vplyvy na obyvateľstvo, krajinný obraz a scenériu, ovzdušie, hydrologické pomery, klimatické pomery sa nepredpokladajú,
- predpokladané nepriame vplyvy: stanovenie záväzných regulatívov funkčného využitia pre územie so zástavbou, pre vytypované krajinnokoekologické komplexy; určenie prípustnej výšky a intenzity zástavby, sústavy opatrení na zabezpečenie ekologickej stability územia a ochrany prírody a krajiny.

III.4. Vplyv na zdravotný stav obyvateľstva

Vo väzbe na ciele spracovania Zmien a doplnkov č. 1 ÚPN-O Štvrtok sa nepredpokladá negatívny priamy ani nepriamy vplyv na zdravie obyvateľstva. Úlohou strategického dokumentu je vylúčiť negatívne vplyvy na zdravotný stav obyvateľov, resp. stanoviť záväzné regulatívy ich eliminácie.

III.5. Vplyvy na chránené územia (napr. navrhované chránené vtáčie územia, územia európskeho významu, európska sústava chránených území – NATURA 2000, národné parky, chránené krajinné oblasti, chránené vodohospodárske oblasti a pod.) vrátane návrhu opatrení na ich zmiernenie

Riešené územie, na ktorom sú navrhované zmeny a doplnky funkčného využitia nezasahujú do území chránených podľa zákona č. 543/2002 Z. z. o ochrane prírody a krajiny. Pre tieto riešené územia platí prvý stupeň ochrany (§ 12 zák. č. 543/2002 Z. z.).

Riešené územie spadá do pôsobnosti správy CHKO Biele Karpaty.

Do katastrálneho územia obce Štvrtok zasahuje územie európskeho významu:

SKUEV0805 Hájnica

Územie o rozlohe 52,71 ha situované v k.ú. Haluzice, Štvrtok, Trenčianske Bohuslavice. Správcom územia je CHKO Biele Karpaty. Stupeň ochrany 4.

Vyhlasovací predpis: Nariadenie vlády Slovenskej republiky č. 451/2023 Z. z., ktorým sa ustanovuje národný zoznam území európskeho významu.

Odôvodnenie ochrany: Územie je zaradené do národného zoznamu území európskeho významu z dôvodu ochrany biotopov európskeho významu: Kr 6 Xerothermné kroviny (* 40A0), Lk 1 Nížinné a podhorské kosné lúky (6510), Pi 5 Pionierske porasty zväzu *Alyso-Sedion albi* na plytkých karbonátových a bázických substrátoch (* 6110), Tr 1.1 Suchomilné travinno-bylinné a krovinné porasty na vápnom substráte s významným výskytom druhov čeľade *Orchidaceae* (* 6210) a ochrany biotopov druhov európskeho významu: ohniváček veľký (*Lycaena dispar*), priadkovec trnkový (*Eriogaster catax*), žltáčik zanoväťový (*Colias myrmidone*).

Kategória chráneného územia: SKUEV0805 Hájnica je súčasťou prírodnej rezervácie Hájnica (v rozsahu 2 %).



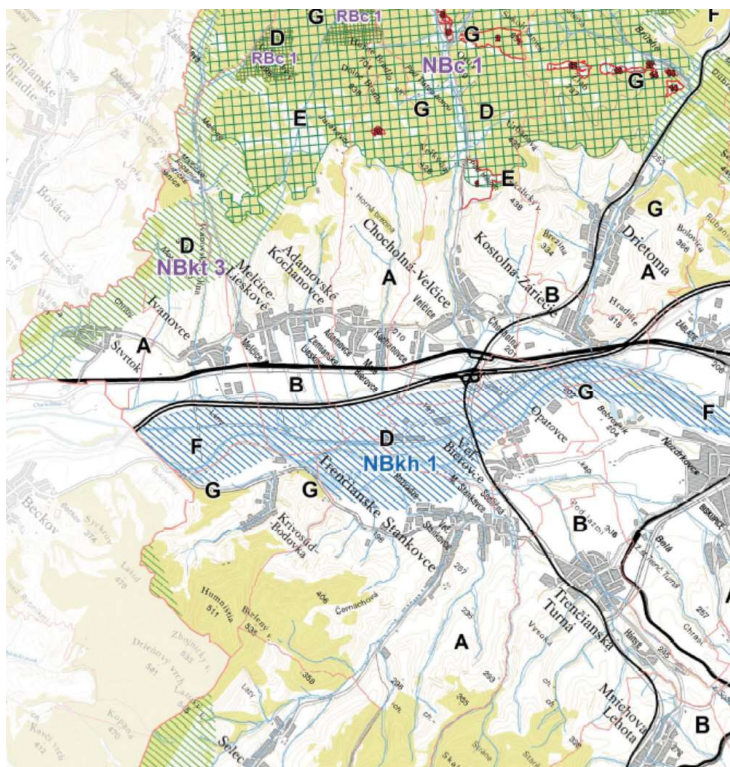
Zdroj: Príloha k nariadeniu vlády č. 451/2023 Z. z.

Územný systém ekologickej stability (RÚSES okresu Trenčín, SAŽP 2013)

Podľa aktualizovaného GNÚSES-u do okresu Trenčín (k. ú. Štvrtok) zasahuje:

- NBk3 nadregionálny terestrický biokoridor prepájajúci Strážovské vrchy a Považský Inovec s NBc Melčické bradlá.

Výrez návrhovej mapy RÚSES okresu Trenčín



REGIONÁLNY ÚZEMNÝ SYSTÉM EKOLOGICKEJ STABILITY OKRESU TRENČÍN
NÁVRH RÚSES

Legenda

- štát
- kraj
- okres
- obec
- diaľnica
- cesta I. triedy
- cesta II. a III. triedy
- železnica

Návrh kostry RÚSES

- nadregionálne biocentrum
- nadregionálny biokoridor terestrický
- nadregionálny biokoridor hydrický
- regionálne biocentrum
- regionálny biokoridor
- genofondová lokalita

Ekostabilizačné opatrenia

- A Sanačné a ekostabilizačné úpravy na ornej pôde
- B Posilniť výsadbu ekostabilizačnej vegetácie
- C Regulovať rozvoj rekreácie a chatovej výstavby
- D Dodržiavať manažmentové opatrenia
- E Stabilizovať zosuvné územia
- F Zachovať vodný režim
- G Opatrenia vzťahujúce sa na ekologicky významné segmenty

Zdroj: SAŽP 2013

V rámci širších vzťahov sa v k. ú. Trenčianske Bohuslavice, okres Nové Mesto nad Váhom nachádza Prírodná rezervácia Hájnica - bývalý pasienok nad obcou s bohatou populáciou hlaváčika jamého (*Adonis vernalis*), ktorý tu dosahuje severnú hranicu rozšírenia na Považí. Početné sú tu aj niektoré druhy orchideí a čerešňa krovitá (*Cerasus fruticosa*). Rezervácia je bohatá i na teplomilné druhy bezstavovcov z radov blanokrídlavcov i rovnokrídlavcov. K bežným druhom patrí napríklad modlivka zelená (*Mantis religiosa*).

V k. ú. Haluzice, okres Nové Mesto nad Váhom sa nachádza Prírodná pamiatka Haluzická tiesňava - geomorfologicky cenný „kaňon“ pri obci, vytvorený eróziou Haluzického potoka v dolomitickom chrbte na východnom okraji Bošáckej doliny. Divoká tiesňava dlhá približne tisíc metrov, s mohutnými kolmými stenami vysokými až 50 m, je zaujímavým príkladom spätnej erózie potoka – epigenézy. Lokalita predstavuje útočisko pre viacerých zástupcov mäkkýšov, hmyzu, obojživelníkov aj vtákov.

Časť juhovýchodnej hranice katastrálneho územia je v dotyku s vodohospodársky významným tokom Chocholnica 4-21-09-029 (v zmysle ustanovenia Vyhlášky č. 211/2005 Z. z. Vyhláška Ministerstva životného prostredia Slovenskej republiky, ktorou sa ustanovuje zoznam vodohospodársky významných vodných tokov a vodárenských vodných tokov).

V zmysle Nariadenia vlády č. 62/2022 Z. z. Nariadenie vlády Slovenskej republiky, ktorým sa mení nariadenie vlády Slovenskej republiky č. 174/2017 Z. z., ktorým sa ustanovujú citlivé oblasti a zraniteľné oblasti, Príloha č. 1 k nariadeniu vlády č. 174/2017 Z. z., je v zozname obcí obec Štvrtok.

Za zraniteľné oblasti podľa § 34 vodného zákona sa ustanovujú pozemky alebo ich časti v obciach,¹⁾ ktorých zoznam je uvedený v prílohe č. 1 a ich poľnohospodárske využitie je upravené podmienkami a obmedzeniami podľa § 35 vodného zákona a osobitného predpisu.

III.6. Možné riziká súvisiace s uplatňovaním strategického materiálu

Nepredpokladajú sa žiadne závažné riziká súvisiace s uplatňovaním ZaD č. 1 ÚPN-O Štvrtok.

III.7. Vplyvy na životné prostredie presahujúce štátne hranice

Nepredpokladajú sa vplyvy na životné prostredie presahujúce štátne hranice.

IV. Dotknuté subjekty

IV.1 Vymedzenie zainteresovanej verejnosti vrátane jej združení

Dotknutá verejnosť podľa § 6a, ods. 2 zákona č. 24/2006 Z. z. o posudzovaní vplyvov na životné prostredie a doplnení niektorých zákonov v znení neskorších predpisov (predovšetkým občania obce Štvrtok, vlastníci pozemkov v k. ú. Štvrtok, fyzické a právnické osoby podnikajúce v obci, spoločenské organizácie a záujmové združenia na území obce).

IV.2. Zoznam dotknutých subjektov

Dotknuté orgány štátnej správy

- Ministerstvo životného prostredia SR, Sekcia geológie a prírodných zdrojov, Odbor štátnej geologickej správy, Nám. L. Štúra 1, 812 35 Bratislava
- Ministerstvo dopravy Slovenskej republiky, Námestie slobody, 811 06 Bratislava,
- Regionálny úrad pre územné plánovanie a výstavbu Trenčín, Oddelenie územného plánovania, Brnianska 2038/1, 911 05 Trenčín
- Okresný úrad Trenčín, Odbor starostlivosti o životné prostredie, odd. ochrany prírody a vybraných zložiek životného prostredia kraja (ochrana prírody a krajiny kraja), Hviezdoslavova 3, 911 01 Trenčín
- Okresný úrad Trenčín, Odbor opravných prostriedkov, referát pôdohospodárstva, Hviezdoslavova 3, 911 01 Trenčín
- Okresný úrad Trenčín, Odbor cestnej dopravy a pozemných komunikácií, Hviezdoslavova 3, 911 01 Trenčín
- Okresný úrad Trenčín, Odbor krízového riadenia, Hviezdoslavova 3, 911 01 Trenčín
- Krajský pamiatkový úrad Trenčín, K dolnej stanici 7282/20A, 911 01 Trenčín
- Regionálny úrad verejného zdravotníctva so sídlom v Trenčíne, Nemocničná 4, 911 01 Trenčín
- Okresné riaditeľstvo Hasičského a záchranného zboru v Trenčíne, Jesenského 36, 911 01 Trenčín
- Obvodný bankský úrad v Banskej Bystrici, 9. mája 2395/2, 975 90 Banská Bystrica
- Dopravný úrad, Letisko M.R. Štefánika, 823 05 Bratislava
- Slovenský vodohospodársky podnik, štátny podnik, Povodie dolného Váhu, odštepny závod, Ivana Krasku 3/834, 921 01 Piešťany
- Lesy Slovenskej republiky, štátny podnik Námestie SNP 8, 975 66 Banská Bystrica

Dotknutý samosprávny kraj

- Trenčiansky samosprávny kraj, K dolnej stanici 7282/20A, 911 01 Trenčín

Dotknuté susedné obce

V súlade s § 3 Ods. q) zák. č.24/2006 Z. z. v znení neskorších predpisov, dotknutá obec je obec, ktorej územie môže byť zasiahnuté prijatím navrhovaného strategického dokumentu ZaD č. 1 ÚPN-O: Obec Štvrtok.

Susedné obce nie sú zasiahnuté prijatím navrhovaného strategického dokumentu.

Susedné obce:

- Obec Ivanovce (okres Trenčín)
- Obec Beckov (okres Nové Mesto nad Váhom)
- Obec Trenčianske Bohuslavice (okres Nové Mesto nad Váhom)
- Obec Bošáca (okres Nové Mesto nad Váhom)
- Obec Haluzice (okres Nové Mesto nad Váhom).

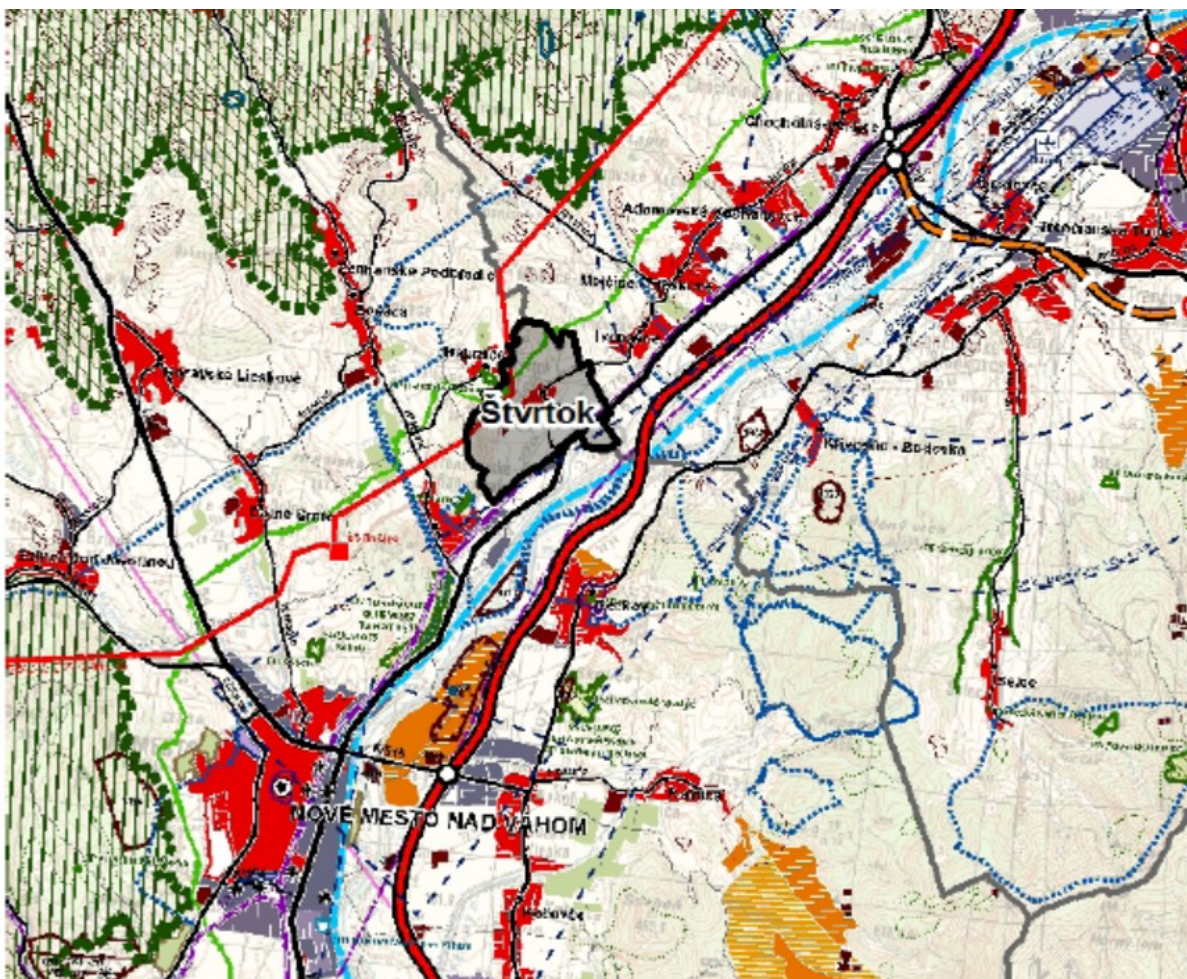
V.3. Dotknuté susedné štáty

Na základe uvedeného v bode III.7 tohto oznámenia nie sú dotknuté žiadne susedné štáty.

V. Doplnujúce údaje

V.1. Mapová a iná grafická dokumentácia

Pre znázornenie riešeného územia t. j. katastrálneho územia obce Štvrtok v rámci Trenčianskeho kraja slúži výrez grafickej časti ZaD č. 3 ÚPN VÚC Trenčianskeho kraja - Komplexný urbanistický návrh.



V.2. Materiály použité pri vypracovaní strategického dokumentu

- Schválený ÚPN VUC Trenčianskeho kraja a jeho zmeny a doplnky (1-3)
- Schválený Územný plán obce Štvrtok
- Požiadavky na riešenie definované obstarávateľom ÚPD (Obcou Štvrtok).

VI. Miesto a dátum vypracovania oznámenia

Štvrtok, jún 2026

VII. Potvrdenie správnosti údajov oznámenia

VII.1 Meno spracovateľa oznámenia

Ing. Beata Vaculčíková - odborne spôsobilá osoba na obstarávanie ÚPP a ÚPD, poverená obstarávaním ÚPN-O ZaD č. 1 Štvrtok podľa § 12 ods. 1) zákona č. 200/2022 Z. z. o územnom plánovaní v znení neskorších predpisov.

VII.2. Potvrdenie správnosti údajov oznámenia podpisom oprávneného zástupcu obstarávateľa, pečiatka

.....
Ing. Gabriela Vojtková
starostka obce Štvrtok