

## OZNÁMENIE O STRATEGICKOM DOKUMENTE

### I. Základné údaje o obstarávateľovi

1. Názov.

Obec Nový Tekov

2. Identifikačné číslo.

IČO: 00307319

3. Adresa sídla.

Obecný úrad  
Nový Tekov 226  
935 33 Nový Tekov

4. Meno, priezvisko, adresa, telefónne číslo a iné kontaktné údaje oprávneného zástupcu obstarávateľa.

Starosta: Ladislav Nagy  
Adresa: Obecný úrad  
Nový Tekov 226  
935 33 Nový Tekov

Tel: 036 / 6387121, 0911425643  
Email: obec@novytekov.sk starosta@novytekov.sk

5. Meno, priezvisko, adresa, telefónne číslo a iné kontaktné údaje kontaktnej osoby, od ktorej možno dostať relevantné informácie o strategickom dokumente, a miesto na konzultácie.

Starosta: Ladislav Nagy  
Adresa: Obecný úrad  
Nový Tekov 226  
935 33 Nový Tekov

Tel: 036 / 6387121, 0911425643  
Email: obec@novytekov.sk starosta@novytekov.sk

Miesto na kon.: Obecný úrad  
Nový Tekov 226  
935 33 Nový Tekov

## II. Základné údaje o strategickom dokumente

### 1. Názov.

Program hospodárskeho rozvoja a sociálneho rozvoja obce Nový Tekov 2026 – 2035 (aktualizácia)

### 2. Charakter.

Dokument „Program hospodárskeho rozvoja a sociálneho rozvoja obce Nový Tekov“ s výhľadom do roku 2035 (PHRSR) je strednodobý strategický dokument, ktorý na základe analýzy hospodárskeho a sociálneho rozvoja obce stanovuje jeho strategické ciele a priority rozvoja. Je prostriedkom na napĺňanie vízie ďalšieho smerovania rozvoja obce. Programom hospodárskeho rozvoja a sociálneho rozvoja obce Nový Tekov sa uskutočňuje podpora rozvoja na úrovni miestnej samosprávy s dôrazom na sociálnu, ekonomickú a kultúrnu sféru. Je to program cielených opatrení, navrhnutý pre oživenie sociálneho, ekonomického a kultúrneho rozvoja obce Nový Tekov, ktorý na základe výsledkov ročného hodnotenia bude priebežne aktualizovaný a dopĺňovaný.

Bol aktualizovaný na základe zákona Národnej rady SR č. 539/2008 Z. z. o podpore regionálneho rozvoja v znení zákona 309/2014 Z. z., ktorý definuje Program hospodárskeho rozvoja a sociálneho rozvoja obce ako strednodobý programový dokument, obsahujúci analýzu hospodárskeho a sociálneho rozvoja obce, hlavné smery jej vývoja, ustanovenie cieľov, prvoradých potrieb a úloh vo všetkých oblastiach života obce. Súčasťou programu je aj návrh jeho administratívneho a finančného zabezpečenia. Zákon stanovuje aj úlohy, týkajúce sa vypracovávania, schvaľovania, zabezpečenia plnenia a pravidelného vyhodnocovania predmetného programového dokumentu. Pri spracovaní programu boli rešpektované zásady regionálnej politiky vlády Slovenskej republiky a princípy regionálnej politiky Európskej únie zakotvené najmä v nariadení Rady (ES) č. 1266/1999 (nariadenie o štrukturálnych fondoch).

### 3. Hlavné ciele.

#### **STRATEGICKÝ CIEĽ**

Strategický cieľ PHRSR ako aj dielčie ciele v rámci jednotlivých politík vychádzajú z §3 Ciele podpory regionálneho rozvoja zákona č. 539/2008 Z. z. o podpore regionálneho rozvoja v znení neskorších predpisov, kde je hlavným cieľom podpory regionálneho rozvoja odstraňovať alebo zmiernovať nežiaduce rozdiely v úrovni hospodárskeho rozvoja, sociálneho rozvoja a územného rozvoja regiónov a zabezpečiť trvalo udržateľný rozvoj regiónov, zvyšovať ekonomickú výkonnosť, konkurencieschopnosť regiónov a rozvoj inovácií v regiónoch pri zabezpečení trvalo udržateľného rozvoja, zvyšovať zamestnanosť a životnú úroveň obyvateľov v regiónoch pri zabezpečení trvalo udržateľného rozvoja.

Podpora regionálneho rozvoja podľa odseku 1 je zameraná najmä na komplexné využívanie vnútorného rozvojového potenciálu územia - prírodných, kultúrnych, materiálnych, finančných, ľudských a inštitucionálnych zdrojov, podporu zavádzania nových technológií a inovácií pri rešpektovaní vnútorných špecifik regiónu, rozvoj informatizácie a digitalizácie v regióne, rozvoj hospodárstva a podnikateľského prostredia v regióne s cieľom zvýšiť jeho produktivitu, optimalizovať štruktúru hospodárstva, vytvárať nové pracovné miesta a stabilizovať ohrozené pracovné miesta, rozvoj ľudských zdrojov vrátane zvyšovania vzdelanostnej úrovne, kvalifikácie a zlepšovania prípravy detí a mladých dospelých na trh práce, predchádzanie sociálneho vylúčenia a zmiernovanie jeho negatívnych dôsledkov, podporu rovnosti príležitostí na trhu práce a podporu znevýhodnených komunit, realizáciu verejných prác podporujúcich rozvoj regiónu, zlepšenie a rozvoj sociálnej infraštruktúry regiónu, zlepšenie dopravnej a technickej vybavenosti regiónu, inžinierskych stavieb, rozvoj cestovného ruchu, medzisťahnu, cezhraničnú a medziregionálnu spoluprácu v oblasti regionálneho rozvoja v záujme trvalo udržateľného rozvoja regiónu, zachovanie identity a rozvoj kultúry a starostlivosť o kultúrne dedičstvo regiónov a sídiel, rozvoj pôdohospodárstva a rozvoj vidieka, rozvoj vidieckych oblastí a zvyšovanie kvality života na vidieku, realizáciu opatrení na ochranu, udržiavanie a zveľádovanie životného prostredia a na obmedzovanie vplyvov poškodzujúcich životné prostredie a zlepšenie environmentálnej infraštruktúry regiónu, ochranu prírody, efektívne využívanie prírodných zdrojov regiónu a využívanie alternatívnych zdrojov energie, rozvoj občianskej vybavenosti a rozvoj služieb v regióne) zvyšovanie dostupnosti a kvality bývania, budovanie a posilňovanie štruktúr

občianskej spoločnosti, rozvoj prosociálneho správania obyvateľstva, rozvoj telesnej kultúry, športu a turistiky, ochranu, podporu a rozvoj verejného zdravia, atď. Na základe analýzy súčasnej situácie a predpokladov ďalšieho rozvoja sa navrhuje pre obec Nový Tekov nasledovný strategický cieľ:

**„Zabezpečiť trvalo udržateľný rozvoj obce Nový Tekov, ktorý bude zameraný hlavne na trvalý ekonomický rast pri rešpektovaní environmentálnych požiadaviek a obmedzení súvisiacich s existenciou ochranných pásiem JE Mochovce. Ekonomický, kultúrny a spoločenský rast bude zabezpečený prostredníctvom disponibilného potenciálu nachádzajúceho sa v ľudských, prírodných a ekonomických zdrojoch. Hlavné zameranie ekonomickej činnosti bude obec smerovať do ekologicky nezávadných prevádzok v oblasti cestovného ruchu a vybraných oblastí poľnohospodárstva, pre ktoré má ideálne rozvojové predpoklady.“**

Formulácia strategického cieľa vychádza z predpokladu, že budú vytvorené podmienky pre stabilizáciu, rozvoj a adaptáciu ekonomicky aktívnych a výkonných subjektov. Zvyšovanie výkonnosti hospodárstva na udržateľnej úrovni v dlhodobom horizonte a rast jeho konkurencieschopnosti je považované za prioritu. Zároveň však musia byť vytvorené také podmienky, aby sa nezvyšovali výdavky verejných prostriedkov, ale aby nastala ich konsolidácia za účelom podpory nových rozvojových projektov. Navrhovaná stratégia vychádza zo strategických prístupov v rámci regionálneho rozvoja, ktoré sú postavené na:

- aktivizácii nedostatočne využívaného potenciálu a podpore hospodárskeho rozvoja obce a okolia,
- rozšírení a zvýšení podielu aktivít na úrovni partnerstva,
- aktivizácii nástrojov riadenia verejných výdavkov za účelom ich zníženia.

Súbežne je však potrebné venovať pozornosť aj rozvíjaniu ľudských zdrojov. Hlavným zámerom stratégie v tejto oblasti je zapojenie viacerých subjektov a postup riešenia danej problematiky v rámci partnerstva. V oblasti vybavenia územia dopravnou infraštruktúrou sa stratégia orientuje hlavne na vybudovanie prepojenia regiónu tak, aby bola zabezpečená napojenosť na dopravné koridory v dostatočnom čase a kvalite. Okrem zlepšenia dopravnej obslužnosti sa pozornosť venuje aj rozvoju informačnej spoločnosti. Stratégia v oblasti životného prostredia je zameraná na zlepšenie situácie zavádzaním nových ekologických metód výroby energie, novým prístupom občanov k ochrane životného prostredia. Stratégia je založená na eliminácii kľúčových disparít, ktoré sú bariérou rozvoja a na využití pozitívnych výhod, ktoré poskytujú príležitosti pre dlhodobý rast. To je možné uskutočniť len na úrovni partnerstva spoluprácou verejného a súkromného sektora a integrovaným prístupom k riešeniu ekonomických, sociálnych a environmentálnych aspektov. Na dosiahnutie strategického cieľa budú podporovať globálne ciele podľa jednotlivých kľúčových odvetví. Uvedené ciele plne korešpondujú s hlavnými cieľmi definovanými v PHRSR Nitrianskeho samosprávneho kraja a podporujú jeho naplnenie.

## **FORMULÁCIA A NÁVRH STRATÉGIE**

Strategický plán hospodárskeho a sociálneho rozvoja obce pre uvažované obdobie predstavuje rozsiahly komplex analýz a opatrení. V každom období niektoré opatrenia podmieňujú realizovanie iných. Niektoré sa musia považovať za dôležitejšie pre havarijný stav predmetnej veci, niektoré sú ešte prednostnejšie z hľadiska potrieb a záujmu tej alebo onej skupiny obyvateľov. Limitujúci faktor – dostatok finančných prostriedkov nemôže byť dôvodom pre neurčenie strategického cieľa. Už tým že je definovaný napomôže smerovaniu rozvoja. Spracovatelia, vychádzajúc z prieskumu a analýzy existujúceho stavu, pri zachovaní princípov všeobecného konsenzu a vzájomnej vyváženosti, považujú za prioritné rozvojové oblasti (Osi) nasledovné (vychádzajúce z princípov programového rozpočtovania, prenesených a originálnych kompetencií obce definovaných zákonom č. 416/2001 Z. z., ekonomickou a funkčnou klasifikáciou (COFOG) a cieľov podpory regionálneho rozvoja v zmysle zákona č. 309/2014 Z. z. o podpore regionálneho rozvoja): Pre obec Nový Tekov je nevyhnutné, aby v súlade s celoeurópskou stratégiou do roku 2030 naplnila kľúčové ciele:

Pre programové obdobie 2021 – 2027 sa stanovilo päť osobitných cieľov politiky súdržnosti EÚ:

1. Inteligentnejšia Európa
2. Ekologickejšia, nízkouhlíková Európa
3. Prepojenejšia Európa
4. Sociálnejšia Európa
5. Európa bližšie k občanom

Pri realizácii stratégie bude zároveň kladený dôraz na rešpektovanie princípov udržateľného rozvoja a podporu synergie medzi ekonomickým, sociálnym a environmentálnym prostredím. Pri formulácii stratégie Programu hospodárskeho rozvoja a sociálneho rozvoja obce Nový Tekov na roky 2026 - 2035 boli zohľadnené priority Slovenskej republiky formulované v dokumente Partnerská dohoda Slovenskej republiky na roky 2021 - 2027. Udržateľný rozvoj sa chápe v kontexte rozvoja sídelného prostredia obce Nový Tekov. Vo vytvorení systému ktorý by priebežne vyhodnocoval kvalitu sídelného prostredia, identifikoval jeho narušenia a inicioval ich nápravu. Významným faktorom zabezpečenia a zlepšenia kvality sídelného prostredia budú aj dopravné projekty vytvárajúce predpoklady inteligentného a inkluzívneho rastu. Udržateľný rast sa zakladá na: ochrane životného prostredia, znížení emisií a zachovaní biologickej rozmanitosti; zavedení efektívnych inteligentných rozvodov elektrickej energie využívajúcich informačné a telekomunikačné technológie; využívaní sietí pokrývajúcich celú EÚ s cieľom poskytnúť podnikom (hlavne malým výrobným spoločnostiam) ďalšiu konkurenčnú výhodu; zlepšení podnikateľského prostredia, a to najmä pre MSP; dobre informovaných spotrebiteľoch. Inkluzívny rast predstavuje rast založený na efektívnom využívaní vnútorných zdrojov regiónu: ľudských, prírodných, kapitálových. Významným faktorom inkluzívneho rastu je spokojnosť obyvateľov a ich ochota podieľať sa na ňom. Úzko s tým súvisí rozvoj športu, voľnočasových aktivít, aktívneho trávenia voľného času, relaxu, zábavy, kultúry, umenia. Sú to aktivity, ktoré podporujú kreativnosť a ktoré by boli zohľadňovali potreby všetkých vekových kategórii a boli im súčasne dostupné.

Zabezpečiť trvalo udržateľný rozvoj obce Nový Tekov, po ekonomickej, sociálnej, kultúrnej a environmentálnej stránke. Ekonomický, kultúrny a spoločenský rast bude zabezpečený prostredníctvom disponibilného potenciálu nachádzajúceho sa v ľudských, prírodných a ekonomických zdrojoch. Hlavné zameranie ekonomickej činnosti bude obec smerovať do poľnohospodárstva, pre ktoré má ideálne rozvojové predpoklady. Zabezpečiť ochranu životného prostredia a jeho zveličovanie hlavne v podobe rozvoja a kultivácie oddychových zón v obci a v jej blízkom okolí. Obec bude podporovať výrobu, ktorá nezaťažuje životné prostredie. Vytvorí podmienky na modernizáciu existujúcich poľnohospodárskych zón za účelom zlepšenia situácie na trhu práce. Systematickými opatreniami pre podporu malého podnikania sa bude snažiť znížiť vysokú nezamestnanosť. V oblasti cestovného ruchu vytvorí podmienky pre šírenie tradičných kultúrnych hodnôt – organizovaním folklórnej slávnosti, rekonštrukciou tradičných stavieb, ale aj ostatných historických pamiatok. Pre obyvateľov dôchodkového veku vytvorí podmienky pre dôstojné prežitie staroby.

**Prioritná os. PROGRAM 1. HOSPODÁRSTVO A VEDECKO-TECHNICKÝ ROZVOJ**

Podprogram 1.1. Podpora malého a stredného podnikania zo strany obce.  
 Podprogram 1.2. Podpora tradičných odvetví priemyslu a poľnohospodárstva.  
 Podprogram 1.3. Podpora inovačných aktivít v podnikoch.  
 Podprogram 1.4. Energetická efektívnosť a progresívne technológie vo výrobe.

**Prioritná os. PROGRAM 2. DOPRAVA A KOMUNIKÁCIE**

Podprogram 2.1. Komunikácie  
 Podprogram 2.2. Doprava

**Prioritná os. PROGRAM 3. TECHNICKÁ INFRAŠTRUKTÚRA**

**Prioritná os. PROGRAM 4. ODPADOVÉ HOSPODÁRSTVO**

**Prioritná os. PROGRAM 5. ŽIVOTNÉ PROSTREDIE**

Podprogram 5.1. Informovanosť a poradenstvo  
 Podprogram 5.2. Ochrana a racionálne využívanie vôd, ochrana pred povodňami  
 Podprogram 5.3. Ochrana ovzdušia  
 Podprogram 5.4. Ochrana a rozvoj ostatných zložiek životného prostredia

**Prioritná os. PROGRAM 6. SOCIÁLNE SLUŽBY A ZDRAVOTNÍCTVO**

Podprogram 6.1. Sociálne služby  
 Podprogram 6.2. Zdravotnícke služby  
 Podprogram 6.3. Služby zamestnanosti

**Prioritná os. PROGRAM 7. VZDELÁVANIE A ŠPORT**

Podprogram 7.1. Vzdelávanie  
 Podprogram 7.2. Šport

**Prioritná os. PROGRAM 8. KULTÚRA**

Podprogram 8.1. Kultúrna infraštruktúra  
 Podprogram 8.2. Organizačné zabezpečenie  
 Podprogram 8.3. Propagácia v oblasti kultúry

**Prioritná os. PROGRAM 9. PROPAGÁCIA A CESTOVNÝ RUCH**

Podprogram 9.1. Propagácia obce  
 Podprogram 9.2. Rekreačno - relaxačné zázemie obce.  
 Podprogram 9.3. Cestovný ruch.

**Prioritná os. PROGRAM 10. ADMINISTRATÍVA A BEZPEČNOSŤ**

Podprogram 10.1. Administratíva  
 Podprogram 10.2. Bezpečnosť

**Prioritná os. PROGRAM 11. INFORMATIZÁCIA OBCE**

Podprogram 11.1. Budovanie a rozvoj informačnej infraštruktúry.  
 Podprogram 11.2. Počítačová gramotnosť.

## PO 1. Hospodárstvo a vedecko-technický rozvoj

Priority v oblasti rozvoja hospodárstva a vedecko-technického rozvoja spadajú predovšetkým do vytvárania pozitívnych predpokladov na rozvoj podnikateľských aktivít. Ide o vymedzenie priemyselných zón v obci, príprava pozemkov a zabezpečenie technickej infraštruktúry.

### Podprogram 1.1. Podpora malého a stredného podnikania zo strany obce.

#### Cieľ 1.1 Finančne, legislatívne a technicky podporovať malé a stredné podnikanie zo strany obce.

Opatrenia podprogramu:

Opatrenie 1.1.1 Zakladanie a revitalizácia malých a stredných podnikov s majetkovou účasťou obce.  
Aktivity Tvorba podmienok.

Opatrenie 1.1.2 Podpora rozvoja obchodných a komerčných služieb v obci.  
Aktivity Podpora rozvoja maloobchodných prevádzok - osobné služby, servisné služby.  
Podpora rozvoja maloobchodných prevádzok - domáce potreby, ovocie - zelenina.  
Podpora zriadenia maloobchodných predajní potravinárskeho tovaru.  
  
Zriadenie 2 prevádzok na služby v bývalom kultúrnom dome v Marušovej  
Rekonštruovať objekt bývalej konzervárne na polyfunkciu resp. poskytovanie služieb

### Podprogram 1.2. Podpora tradičných odvetví priemyslu, hospodárstva a poľnohospodárstva..

#### Cieľ 1.2 Zabezpečiť rozvoj tradičných odvetví v obci.

Opatrenia podprogramu:

Opatrenie 1.2.1 Podpora tradičných odvetví.  
Aktivity Vypracovanie technickej dokumentácie.  
Využitie existujúcej infraštruktúry na rozvoj výrobných prevádzok, remeselná výroba, atď..  
Revitalizácia objektov poľnohospodárskej výroby.  
Podpora rozvoja ekologickej výroby.  
podpora finalizácie poľnohospodárskej produkcie.

V rámci zmien a doplnkov územného plánu definovať priestory na poľnohospodárske a živnostenské podnikanie

### Podprogram 1.3. Podpora inovačných aktivít v podnikoch.

#### Cieľ 1.3 Vytvorenie podmienok na rozvoj inovačných aktivít v súkromných podnikoch.

Opatrenia podprogramu:

Opatrenie 1.3.1 Podpora zavádzania nových technológií do súčasných výrobných prevádzok.  
Aktivity Podpora modernizácie technológie v podnikoch výroby.

### Podprogram 1.4. Energetická efektívnosť a progresívne technológie vo výrobe.

#### Cieľ 1.4 Zvýšenie energetickej efektívnosti na strane výroby aj spotreby a zavádzanie progresívnych technológií v energetike.

Opatrenia podprogramu:

Opatrenie 1.4.1 Podpora výstavby zariadení na využívanie obnoviteľných zdrojov energie.  
Aktivity Spracovanie technickej dokumentácie.  
Osadenie fotovoltaických panelov na verejné budovy.  
  
Inštalácia batériového úložiska na ČOV  
Zaistiť výstavbu fotovoltaickej elektrárne na dome seniorov o výkone 10kWp

## PO 2. Doprava a komunikácie

Výstavba a údržba miestnych komunikácií v správe obce ako aj riešenie technického stavu štátnych komunikácií v správe vyššieho územného celku. Zabezpečiť pravidelné a vyhovujúce spojenie obyvateľov obce s regionálnymi centrami prostredníctvom verejnej dopravy.

### Podprogram 2.1. Komunikácie

#### Cieľ 2.1 Zabezpečiť výstavbu a rekonštrukciu miestnych a štátnych komunikácií.

Opatrenia podprogramu:

Opatrenie 2.1.1 Výstavba a rekonštrukcia miestnych komunikácií v obci.  
Aktivity Vypracovanie technickej dokumentácie.  
Rekonštrukcia miestnej komunikácie pod vinohradmi.  
Rekonštrukcia komunikácie smerom na skládku TKO – 700 m.  
Passport dopravného značenia.  
Výstavba cesty na lokalitu za 18 bytovku

Opatrenie 2.1.2

Opatrenie 2.1.3 Aktivity	Výstavba cyklotrás na prepojenie sídiel regiónu. Vypracovanie technickej dokumentácie. Výstavba cykloturistického chodníka smerom na obec Mochovce Výstavba cykloturistického chodníka smerom na obec Kalná nad Hronom a Tlmače Rozšírenie ex. mosta o cyklochodník.
Opatrenie 2.1.4 Aktivity	Dostavba parkovísk pre potreby občianskej infraštruktúry. Vypracovanie technickej dokumentácie. Výstavba parkoviska pre potreby športovej infraštruktúry. Výstavba parkovacích plôch v centre obce. Výstavba parkovacích miest pre potreby Materskej školy. Výstavba parkovacích plôch pre potreby miestnych cintorínov.
Opatrenie 2.1.5 Aktivity	Dostavba a rekonštrukcia chodníkov popri miestnych komunikáciách. Vypracovanie technickej dokumentácie.  Dostavba chodníkov pre peších v časti Marušová.  Výstavba chodníka pre projekt Žrebčín
Opatrenie 2.1.6 Aktivity	Rekonštrukcia/výstavba mostov a lávok. Rekonštrukcia mostov a lávok.
Opatrenie 2.1.7 Aktivity	Úprava dopravnej infraštruktúry. Rebarierizácia prechodov pre chodcov. Osadenie dopravného značenia (zrkadlá, spomaľovače). Obstaranie techniky na údržbu ciest a chodníkov. Vypracovanie projektu dopravného značenia.

### PO 3. Technická infraštruktúra

Rozvoj a udržiavanie technickej infraštruktúry je nevyhnutné z hľadiska prílevu investícií v oblasti priemyslu a rozvoja cestovného ruchu, ako aj udržania požadovanej životnej úrovne obyvateľstva. Ide hlavne o zabezpečenie infraštruktúry do oblastí, ktoré sú potenciálne najvhodnejšie na rozvoj obce.

#### Cieľ 3 Zabezpečiť rozvoj a rekonštrukciu technickej infraštruktúry v obci.

Opatrenia podprogramu:

Opatrenie 3.1 Aktivity	Výstavba inžinierskych sietí v nových lokalitách IBV. Vypracovanie technickej dokumentácie. Príprava IBV za 18. bytovkou. Príprava HBV v prepojení nájomné byty za 18 bytovkou.  Výstavba nájomných bytov 18 bj
Opatrenie 3.2 Aktivity	Rozšírenie verejného osvetlenia. Vypracovanie technickej dokumentácie a príprava projektového spisu. Rozšírenie verejného osvetlenia inteligentné riadenie Rozšírenie verejného osvetlenia v prípade potreby.
Opatrenie 3.3 Aktivity	Revitalizácia pietnych miest v obci. Spracovanie technickej dokumentácie. Revitalizácia areálu cintorínov N. Tekov, Marušová.
Opatrenie 3.4 Aktivity	Zásobovanie pitnou vodou. Spracovanie technickej dokumentácie. Dostavba vodovodnej siete. Rekonštrukcia vodovodnej siete.
Opatrenie 3.5 Aktivity	Zvýšenie kapacity elektrickej a plynovej rozvodnej siete. Rozšírenie elektrických rozvodov VN. Rekonštrukcia elektrických rozvodov NN – zemné vedenie. Rekonštrukcia pôvodných trafostaníc.
Opatrenie 3.6 Aktivity	Zníženie energetickej náročnosti budov. Zateplenie verejných budov a budov vo vlastníctve obce. Budovy vo vlastníctve obce + zmena vykurovania (tepelné čerpadlá, fotovoltika).

### PO 4. Odpadové hospodárstvo

Rozvoj a výstavba infraštruktúry odpadového hospodárstva. Údržba kanalizačnej siete, výstavba a prevádzka zberného dvora pre separovaný zber ako aj obecného kompostoviska.

#### Cieľ 4 Nakladanie s komunálnym a drobným stavebným odpadom

Opatrenia podprogramu:	
Opatrenie 4.1	V súlade s prijatými koncepciami zabezpečiť permanentné znižovanie podielu skladkovej časti odpadov a to najmä rozširovaním ponuky zberu triedeného odpadu na zbernom dvore.
Aktivity	Zvýšiť environmentálne povedomie ľudí. Rozšírenie zberu s definovaním spôsobu pre jednotlivé komonidy Pokračovať v zbere nebezpečných odpadov. Pokračovať v zbere veľkoobjemového odpadu systémom od domu k domu Zabezpečiť zber textilu, definovať spôsob a formu
Opatrenie 4.2	Zabezpečiť separáciu komunálneho odpadu v spolupráci s Marius Pedersen
Aktivity	Ekonomicky motivovať obyvateľstvo, zaviesť množstevný zber s vážením Zaviesť identifikáciu zberových nádob QR kódom Výstavba kontajnerových stojísk. Doplnenie zberných nádob na kuchynský odpad a kompostovanie Modernizácia odpadového hospodárstva (evidencia odpadov na území obce pomocou GPS monitoringu).
Opatrenie 4.3	Rekultivácia čiernych skládok.
Aktivity	Sanácia čiernych skládok.
Opatrenie 4.4	Zberný dvor a obecné kompostovisko.
Aktivity	Vypracovanie technickej dokumentácie. Revitalizácia zberného dvora pre separovaný zber (bez zberu kovov). Obstaranie mechanizácie pre obecné kompostovisko (traktor, vlečka, štiepkovač). Obstaranie mechanizácie v zbernom dvore (zberné vozidlo, drvič, polievacie vozidlo)
Opatrenie 4.5	Výstavba zariadení na odvádzanie odpadových vôd.
Aktivity	Vypracovanie technickej dokumentácie. Rekonštrukcia a dostavba kanalizačnej siete.
Opatrenie 4.6	.
Aktivity	Vypracovanie technickej dokumentácie. Revitalizácia odvodňovacích kanálov na zber povrchovej vody. Výstavba záchytných nádrží a poldrov na zachytávanie zrážkovej vody v k.ú. obce. Obnova odtokových jarkov pozdĺž cesty III. triedy. Obnova odtokových jarkov pozdĺž miestnych komunikácií v centrálnej časti obce.
Opatrenie 4.8	Vybudovanie odkaliska na ČOV
Aktivity	Vypracovanie technickej dokumentácie. Povoľovanie a malá EIA. Výstavba odkaliska.

## PO 5. Životné prostredie

Trvalo udržiavané životné prostredie je významným ukazovateľom kvality života. Dlhodobé udržiavanie, ale aj skvalitňovanie prírodného prostredia, je spoločným cieľom všetkých obyvateľov obce. Monitorovaná kvalita vody a ovzdušia. Optimalizácia nakladania s odpadmi. Informovanosť obyvateľov o životnom prostredí. Propagácia chránených území.

### Podprogram 5.1. Informovanosť a poradenstvo

#### Cieľ 5.1 Zabezpečiť účinný systém informovanosti a poradenstva

Opatrenia podprogramu:

Opatrenie 5.1.1	Spracovať koncepciu zabezpečenia informovanosti, poradenstva a prevencie v oblasti ŽP. Trvale preferovať poradenstvo a prevenciu pred represiou.
Aktivity	Vypracovanie koncepcie pre ochranu životného prostredia v obci. Prezentácia a šírenie osvedy v oblasti životného prostredia.

### Podprogram 5.2. Ochrana a racionálne využívanie vôd, ochrana pred povodňami

#### Cieľ 5.2 Zabezpečiť ochranu a racionálne využívanie vôd, ochranu pred povodňami.

Opatrenia podprogramu:

Opatrenie 5.2.1	Zabezpečiť dostatok kvalitnej pitnej vody, minimalizovať straty vo vodovodných sieťach.
Aktivity	Údržba a dostavba existujúcej vodovodnej siete.
Opatrenie 5.2.2	Revitalizácia protizáplavových opatrení.
Aktivity	Spracovanie technickej dokumentácie. Revitalizácia protizáplavových opatrení - Malokozmálovský potok, Ulička, Šándorhalský kanál. Revitalizácia protipovodňových opatrení mimo vodného toku.
Opatrenie 5.2.3	Revitalizácia koryt vodných tokov.
Aktivity	Vypracovanie technickej dokumentácie. Revitalizácia koryta tokov - Malokozmálovský potok, Ulička, Šándorhalský kanál.

### Podprogram 5.3. Ochrana ovzdušia

**Cieľ 5.3 Zabezpečiť účinnú ochranu ovzdušia pred malými a strednými zdrojmi znečistenia nachádzajúcimi sa v katastrálnom území obce.**

Opatrenia podprogramu:

- Opatrenie 5.3..1 Zabezpečiť zníženie produkovaných emisií hlavným zdrojom znečistenia – domácnosti.  
Aktivity Obmedziť spaľovanie fosílnych palív.  
Podporovať prechod na alternatívne zdroje vykurovania.  
Zaistiť kontrolu spaľovania nebezpečných materiálov  
Znížiť prašnosť komunikácií.

**Podprogram 5.4. Ochrana a rozvoj ostatných zložiek životného prostredia**

**Cieľ 5.4 Realizácia účinných opatrení v oblasti ostatných zložiek životného prostredia.**

Opatrenia podprogramu:

- Opatrenie 5.4.1 Realizácia protieróznych opatrení.  
Aktivity Spracovanie technickej dokumentácie.  
Realizácia protieróznych opatrení.
- Opatrenie 5.4.2 Výstavba a revitalizácia oddychových zón v obci.  
Aktivity Spracovanie technickej dokumentácie.  
Výstavba oddychovej zóny v priestore pod vinicami.  
Revitalizácia zelene v oddychovej časti obce.

**PO 6. Sociálna oblasť a zdravotníctvo**

Pokračujúci trend rastu podielu seniorov na počte obyvateľov musí byť sprevádzaný podmienkami, ktoré umožnia dôstojnejšie prežitie zvyšku života. Veková skladba obyvateľov je sprevádzaná väčším výskytom špecifických chorôb.

**Podprogram 6.1. Sociálne služby**

**Cieľ 6.1 Doplniť chýbajúcu infraštruktúru sociálnych zariadení v obci a zvýšiť ich kvalitu.**

Opatrenia podprogramu:

- Opatrenie 6.1.1 Obyvatelia v dôchodkovom veku.  
Aktivity Poskytovanie služby SOS hodínok.  
Poskytovanie služby rozvozu obedov obyvateľov v seniorskom veku.  
Zabezpečenie služby donášky nákupov starším obyvateľom obce.  
Poskytovanie opatrovateľskej služby.  
Zabezpečenie terénnej opatrovateľskej služby.  
Zabezpečenie odvozu ťažko chorých a starých obyvateľov k lekárovi
- Opatrenie 6.1.2 Mladé rodiny s deťmi.  
Aktivity Výber vhodnej alternatívny zariadenia zariadenia.  
Podpora mladých rodín s deťmi.  
Zriadenie zariadenia núdzového bývania.  
Zriadenie priestorov pre klub mladých.

**Podprogram 6.2. Zdravotnícke služby**

**Cieľ 6.2 Zlepšiť úroveň poskytovania zdravotníckych a sociálnych služieb.**

Opatrenia podprogramu:

- Opatrenie 6.2.1 Podpora poradenskej činnosti.  
Aktivity Zabezpečenie personálnych kapacít.  
Zabezpečenie priestorov.
- Opatrenie 6.2.2 Zabezpečiť dostupnosť zdravotnej starostlivosti pre deti a dospelých občanov.  
Aktivity Dohoda so Starým Tekovom na vybavení ambulancie praktického lekára.

**Podprogram 6.3. Služby zamestnanosti**

**Cieľ 6.3 Zlepšenie zamestnanosti a sociálnej inklúzie rizikových skupín obyvateľov obce.**

Opatrenia podprogramu:

- Opatrenie 6.3.1 Realizácia vzdelávacích kurzov v oblasti malého podnikania.  
Aktivity Finančné a personálne zabezpečenie.
- Opatrenie 6.3.2 Podpora klientov formou individuálneho poradenstva, posudzovania individuálnych schopností a vypracovania individuálnych akčných plánov a rozvoj celoživotného poradenstva.  
Aktivity Zabezpečenie priestorov na uskutočňovanie poradenských služieb.  
Personálne zabezpečenie poradenstva.
- Opatrenie 6.3.3 Podpora poradensko-vzdelávacích aktivít zameraných na získavanie sociálnych zručností pri hľadaní si zamestnania a komunikácie s potenciálnym zamestnávateľom pre znevýhodnených uchádzačov o zamestnanie.  
Aktivity Zabezpečenie priestorov na uskutočňovanie poradenských služieb.

Personálne zabezpečenie poradenstva.

## **PO 7. Školstvo a šport**

Údržba a rozvoj predškolského vzdelávania a základného vzdelávania v obci. Údržba a skvalitnenie športovej infraštruktúry.

### **Podprogram 7.1. Vzdelávanie**

**Cieľ 7.1 Zabezpečiť rozvoj a údržbu infraštruktúry vzdelávania a zabezpečenie podmienok pre efektívnu vzdelávaciu činnosť v obci.**

Opatrenia podprogramu:

- Opatrenie 7.1.1 Obnova, rozšírenie a modernizácia zariadení predškolskej výchovy.  
Aktivity Vypracovanie technickej dokumentácie.  
Obstaranie vybavenia.  
Zvýšenie kapacity škôlky - dostavba (rozvoj lokality Žrebčín).  
Modernizácia vykurovacieho systému materskej školy – rozvody, zdroje.
- Opatrenie 7.1.2 Podpora záujmovej činnosti.  
Aktivity Zriadenie priestorov pre záujmovú činnosť.
- Opatrenie 7.1.3 Rekonštrukcia a modernizácia stravovacích zariadení vzdelávacích inštitúcií.  
Aktivity Spracovanie technickej dokumentácie.  
Modernizácia vybavenia jedálne MŠ.  
Oddelenie priestorov stravovacej časti a časti na spanie.
- Opatrenie 7.1.4 Rekonštrukcia a dostavba školskej športovej infraštruktúry.  
Aktivity: Rekonštrukcia a revitalizácia ihrisk MŠ.  
Dostavba areálu MŠ (vzdelávacie a herné prvky).

### **Podprogram 7.2. Šport**

**Cieľ 7.2. Zabezpečiť trvalé skvalitňovanie vyváženej ponuky výkonnostného a rekreačného športu.**

Opatrenia podprogramu:

- Opatrenie 7.2.1 Výstavba a rekonštrukcia športovej infraštruktúry.  
Aktivity Spracovanie technickej dokumentácie.  
Revitalizácia areálu futbalového ihriska.  
Výstavba kultúrno – športového areálu.  
Výstavba detského ihriska.
- Opatrenie 7.2.2 Rozvoj mimoškolskej činnosti – športové kluby, turistika, kultúrne krúžky.  
Aktivity Zabezpečenie priestorového a materiálneho vybavenia.

## **PO 8. Kultúra**

Trvalé pôsobenie na kultúrne povedomie obyvateľov širokou paletou kultúrnych aktivít organizovaných externými subjektami ale aj miestnymi kultúrnymi spolkami. Existencia dôstojných priestorov pre kultúrne aktivity je prvoradá povinnosť obce. Prieběžná a kreatívna propagácia podujatí má vplyv na imidž obce, a tým aj na cestovný ruch. Kultúrne tradície budú šírené aj prostredníctvom cezhraničnej spolupráce.

### **Podprogram 8.1. Kultúrna infraštruktúra**

**Cieľ 8.1 Zachovanie kultúrno–historického potenciálu obce a rozvoj kultúrnych, informačných a voľnočasových aktivít v nadväznosti na rozvoj cestovného ruchu na regionálnej a miestnej úrovni.**

Opatrenia podprogramu:

- Opatrenie 8.1.1 Revitalizácia multifunkčného kultúrno osvetového centra.  
Aktivity Vypracovanie technickej dokumentácie.  
Rekonštrukcia bývalej pošty na obecnú knižnicu za účelom multifunkčného kultúrneho zariadenia.
- Opatrenie 8.1.2 Rekonštrukcia historických objektov.  
Aktivity Vybudovanie náučného chodníka po stopách tradícií a histórie v Novom Tekove.
- Opatrenie 8.1.3 Podpora kultúrnych podujatí v obci.  
Aktivity Vypracovanie technickej dokumentácie.  
Podpora kultúrnych podujatí v obci.

### **Podprogram 8.2. Organizačné zabezpečenie**

**Cieľ 8.2 Organizačne zabezpečiť ponuku kultúrnych podujatí v obci.**

Opatrenia podprogramu:

Opatrenie 8.2.1 Spracovať kalendár kultúrnych podujatí na celý rok, tento priebežne aktualizovať. Rozšíriť žánrovú ponuku s orientáciou na hodnotný kultúrny prínos.

Aktivity Personálne a finančné zabezpečenie.  
Spracovanie kalendár kultúrnych podujatí.

---

**Podprogram 8.3. Propagácia v oblasti kultúry**

---

**Cieľ 8.3 Vytvorenie podmienok na efektívnu propagáciu obce v oblasti kultúry.**

Opatrenia podprogramu:

Opatrenie 8.3.1 Spracovať globálnu koncepciu „propagácie“ histórie obce v multimediálnej forme.

Aktivity Personálne a finančné zabezpečenie.  
Spracovanie koncepcie v multimediálnej forme.

Opatrenie 8.3.2 Propagácia kultúry na Internete prostredníctvom www stránky obce.

Aktivity Finančné zabezpečenie.  
Obsahová analýza www stránky.  
Priebežná aktualizácia www stránky.

## **PO 9. Propagácia a cestovný ruch**

V rámci rozvoja cestovného ruchu je potrebné spracovať koncepciu regionálnej spolupráce s okolitými turistickými lokalitami a domácimi a zahraničnými cestovnými kancelárkami. Nevyhnutnou je taktiež propagácia obce a to najmä prostredníctvom www - stránky. Potrebné je sústrediť sa na propagáciu hlavne podujatí, atď..

---

**Podprogram 9.1. Propagácia obce**

---

**Cieľ 9.1 Zabezpečiť účinnú propagáciu obce.**

Opatrenia podprogramu:

Opatrenie 9.1.1 Aktualizácia www stránky obce.

Aktivity Finančné zabezpečenie.  
Obsahová analýza www stránky.  
Priebežná aktualizácia www stránky.

Opatrenie 9.1.2 Podpora budovania informačných tabúlí v obci.

Aktivity Budovanie a inštalácia tabúlí informujúcich o atraktivitách obce.  
Budovanie a inštalácia tabúlí propagujúcich kultúrne hodnoty obce.

---

**Podprogram 9.2. Rekreačno - relaxačné zázemie obce.**

---

**Cieľ 9.2 Budovanie relaxačno – rekreačného zázemia obce.**

Opatrenia podprogramu:

Opatrenie 9.2.1 Podpora vytvárania nových atraktivít v obce.

Aktivity Spracovanie technickej dokumentácie.  
Dostavba náučných chodníkov v obci.  
Výstavba odpočívadiel v jednotlivých častiach obce.  
Využitie nevyužitých objektov pre rozvoj vidieckej turistiky.

---

**Podprogram 9.3. Cestovný ruch.**

---

**Cieľ 9.3 Podporovať podnikateľské aktivity v cestovnom ruchu.**

Opatrenia podprogramu:

Opatrenie 9.3.1 Uzavrieť s podnikateľmi dohody o poskytovaní služieb v agroturistike a cestovnom ruchu a o propagovaní ich služieb obcami.

Aktivity Zabezpečenie personálnych kapacít.

Opatrenie 9.3.2 Podporovať podnikateľské subjekty, neziskové organizácie a inštitúcie pri získavaní finančných prostriedkov z grantov a fondov EÚ.

Aktivity Zabezpečenie personálnych kapacít.

## **PO 10. Administratíva a bezpečnosť**

V rámci administratívneho zabezpečenia chodu samosprávy vytvárať vhodné podmienky na efektívny chod úradu. Vytvoriť vhodné pracovné prostredie a technické zabezpečenie.

---

**Podprogram 10.1. Administratíva**

---

**Cieľ 10.1 Zabezpečiť rozvoj administratívnej infraštruktúry a podmienok na výkon samosprávnych funkcií v obci**

Opatrenia podprogramu:

- Opatrenie 10.1.1 Modernizácia Obecného úradu vrátane zvýšenia energetickej účinnosti a debarierizácie  
Aktivity Spracovanie technickej dokumentácie.  
Modernizácia interiérov budovy OcÚ.  
Modernizácia zdrojov tepla a vykurovacieho systému (energeticky úsporné a alternatívne zdroje).  
Rozšírenie rozhlasu do odľahlých častí obce.

**Podprogram 10.2. Bezpečnosť**

**Cieľ 10.2 Vytvorenie podmienok na znižovanie kriminality v obci a ochranu majetku obyvateľov a ostatných subjektov v obci.**

Opatrenia podprogramu:

- Opatrenie 10.2.1 Bezpečnosť.  
Aktivity Inštalácia kamerového systému v priestore cintorína.  
Inštalácia kamerového systému v priestore obecného jazierka.  
Inštalácia kamerového systému v priestore obecnej pivnice.  
Inštalácia kamerového systému na verejných priestoroch obce.

**PO 11. Informatizácia obce**

Zabezpečenie technických podmienok pre rozvoj informačnej spoločnosti. Umožniť obyvateľom využívať on-line elektronické služby samosprávy. Vytvoriť vhodné podmienky na prechod na e-government na lokálnej úrovni (e-gov, e-vote, e-services, ...). Umožniť obyvateľom obce a pracovníkom samosprávy zvyšovať svoje počítačové vedomie a zručnosti.

**Podprogram 11.1. Budovanie a rozvoj informačnej infraštruktúry.**

**Cieľ 11.1 Zabezpečiť technické podmienky na prechod samosprávy na nový typ vládnutia - e - government.**

Opatrenia podprogramu:

- Opatrenie 11.1.1 Rozvoj infraštruktúry informačných systémov samosprávy.  
Aktivity Technické zabezpečenie IS.  
Zlepšenie pokrytia signálom mobilných operátorov.  
Elektronické služby občanom.  
Kybernetická bezpečnosť.
- Opatrenie 11.1.2 Zavádzanie efektívnych elektronických služieb poskytovaných na úrovni samosprávy.  
Aktivity Tvorba aplikačného softwaru na zabezpečenie e – služieb v obci.

**Podprogram 11.2. Počítačová gramotnosť.**

**Cieľ 11.2 Zvýšenie počítačovej gramotnosti obyvateľov a pracovníkov samosprávy.**

Opatrenia podprogramu:

- Opatrenie 11.2.1 Podpora zvyšovania počítačového vedomia u pracovníkov samosprávy.  
Aktivity Realizácia kurzov v oblasti nových SW pre pracovníkov miestnej samosprávy.
- Opatrenie 11.2.2 Podpora zvyšovania počítačového vedomia u obyvateľov obce.  
Aktivity Realizácia kurzov na zvyšovanie počítačového vedomia u obyvateľov obce.  
Realizácia kurzov na obsluhu a používanie obecného informačného a komunikačného systému.
- Opatrenie 11.2.3 Podpora vzdelávacích aktivít zameraných na zvyšovanie zručností a vedomostí o internete a motiváciu k používaniu internetu a elektronických služieb.

Uvedené prioritné osi – programy je možné rozčleniť z hľadiska funkcie medzi 3 základné prioritné oblasti. Hospodárska v sebe zahŕňa oblasti, ktoré vytvárajú predpoklady na rozvoj a fungovanie verejného a súkromného sektora – základná technická infraštruktúra spadajúca do odvetví technickej infraštruktúry a odvetví spoločenských potrieb. Oblasť zahŕňa podnikateľské prostredie ako aj cestovný ruch.

Sociálna oblasť zahŕňa odvetvia rozvoja človeka – všetky súčasti verejného sektora, ktoré majú priamy vplyv na rozvoj a kultiváciu fyzickej a duševnej stránky ľudských zdrojov v obci.

Environmentálna oblasť zahŕňa problematiku zneškodňovania odpadov, ako aj starostlivosť a ochranu jednotlivých zložiek životného prostredia.

**Prioritná oblasť**

Hospodárska	Sociálna	Environmentálna
Prioritná os: PROGRAM 1. HOSPODÁRSTVO A VEDECKO-TECHNICKÝ ROZVOJ	Prioritná os: PROGRAM 6. SOCIÁLNE SLUŽBY A ZDRAVOTNÍCTVO	Prioritná os: PROGRAM 4. ODPADOVÉ HOSPODÁRSTVO
Prioritná os: PROGRAM 2. DOPRAVA A KOMUNIKÁCIE	Prioritná os: PROGRAM 7. VZDELÁVANIE A ŠPORT	Prioritná os: PROGRAM 5. ŽIVOTNÉ PROSTREDIE
Prioritná os: PROGRAM 3. TECHNICKÁ INFRAŠTRUKTÚRA	Prioritná os: PROGRAM 8. KULTÚRA	
Prioritná os: PROGRAM 9. PROPAGÁCIA A CESTOVNÝ RUCH		
Prioritná os: PROGRAM 10. ADMINISTRATÍVA A BEZPEČNOSŤ		
Prioritná os: PROGRAM 11. INFORMATIZÁCIA OBCE		

#### 4. Obsah (osnova).

##### 1 ÚVOD

##### **ANALYTICKÁ ČASŤ PROGRAMU HOSPODÁRSKEHO ROZVOJA A SOCIÁLNEHO ROZVOJA OBCE NOVÝ TEKOV**

##### 2 ZÁKLADNÁ CHARAKTERISTIKA OBCE

- 2.1. HISTÓRIA OBCE
- 2.2. PRÍRODNÉ POMERY
- 2.3. TECHNICKÁ INFRAŠTRUKTÚRA
- 2.4. DOPRAVA
- 2.5. ŽIVOTNÉ PROSTREDIE
- 2.6. OBYVATEĽSTVO
- 2.7. VZDELANIE A ZAMESTNANOSŤ
- 2.8. BÝVANIE
- 2.9. PODNIKATEĽSKÉ SUBJEKTY A INŠTITÚCIE
- 2.10. ŠKOLSTVO A VZDELANIE
- 2.11. SOCIÁLNA SFÉRA
- 2.12. ZDRAVOTNÍCTVO
- 2.13. ŠPORT
- 2.14. KULTÚRA
- 2.15. UBYTOVACIE ZARIADENIA
- 2.16. STRAVOVACIE A REŠTAURAČNÉ SLUŽBY
- 2.17. CESTOVNÝ RUCH
- 2.18. REKAPITULÁCIA ROZPOČTU OBCE
- 2.19. SAMOSPRÁVA
- 2.20. BEZPEČNOSŤ
- 2.21. IDENTIFIKÁCIA HLAVNÝCH VONKAJŠÍCH FAKTOROV ROZVOJA ÚZEMIA A ANALÝZA VPLYVU VONKAJŠIEHO PROSTREDIA NA VÝVOJ SITUÁCIE V ÚZEMÍ
- 2.22. EX-POST HODNOTENIE PREDCHÁDZAJÚCEHO PHSR

##### 3 SWOT ANALÝZY

- 3.1. HOSPODÁRSTVO A VEDECKO-TECHNICKÝ ROZVOJ
- 3.2. DOPRAVA A KOMUNIKÁCIE
- 3.3. TECHNICKÁ INFRAŠTRUKTÚRA
- 3.4. ODPADOVÉ HOSPODÁRSTVO
- 3.5. ŽIVOTNÉ PROSTREDIE
- 3.6. SOCIÁLNA OBLASŤ A ZDRAVOTNÍCTVO
- 3.7. ŠKOLSTVO A ŠPORT
- 3.8. KULTÚRA
- 3.9. PROPAGÁCIA A CESTOVNÝ RUCH
- 3.10. ADMINISTRATÍVA A BEZPEČNOSŤ
- 3.11. INFORMATIZÁCIA OBCE
- 3.12. PROBLÉMOVÁ ANALÝZA – HLAVNÉ ODVETVOVÉ DISPARITY A VYMEDZENIE CIEĽOVÝCH SKUPÍN SO SÚSTREDENOU PODPOROU OBCE NOVÝ TEKOV

##### **STRATEGICKÁ ČASŤ PROGRAMU HOSPODÁRSKEHO ROZVOJA A SOCIÁLNEHO ROZVOJA OBCE NOVÝ TEKOV**

##### 4 VÍZIA A POSLANIE OBCE NOVÝ TEKOV

##### 5 FORMULÁCIA A NÁVRH STRATÉGIE

##### **PROGRAMOVÁ ČASŤ PROGRAMU HOSPODÁRSKEHO ROZVOJA A SOCIÁLNEHO ROZVOJA OBCE NOVÝ TEKOV**

##### 5.1 PROGRAM 1. HOSPODÁRSTVO A VEDECKO-TECHNICKÝ ROZVOJ

- 5.2 PROGRAM 2. DOPRAVA A KOMUNIKÁCIE
- 5.3 PROGRAM 3. TECHNICKÁ INFRAŠTRUKTÚRA
- 5.4 PROGRAM 4. ODPADOVÉ HOSPODÁRSTVO
- 5.5 PROGRAM 5. ŽIVOTNÉ PROSTREDIE
- 5.6 PROGRAM 6. SOCIÁLNE SLUŽBY A ZDRAVOTNÍCTVO
- 5.7 PROGRAM 7. VZDELÁVANIE A ŠPORT
- 5.8 PROGRAM 8. KULTÚRA
- 5.9 PROGRAM 9. PROPAGÁCIA A CESTOVNÝ RUCH
- 5.10 PROGRAM 10. ADMINISTRATÍVA A BEZPEČNOSŤ
- 5.11 PROGRAM 11. INFORMATIZÁCIA OBCE

##### 6 MERATEĽNÉ INDIKÁTORY

- 6.1 PROGRAM 1. HOSPODÁRSTVO A VEDECKO-TECHNICKÝ ROZVOJ
- 6.2 PROGRAM 2. DOPRAVA A KOMUNIKÁCIE
- 6.3 PROGRAM 3. TECHNICKÁ INFRAŠTRUKTÚRA
- 6.4 PROGRAM 4. ODPADOVÉ HOSPODÁRSTVO
- 6.5 PROGRAM 5. ŽIVOTNÉ PROSTREDIE
- 6.6 PROGRAM 6. SOCIÁLNE SLUŽBY A ZDRAVOTNÍCTVO
- 6.7 PROGRAM 7. VZDELÁVANIE A ŠPORT
- 6.8 PROGRAM 8. KULTÚRA
- 6.9 PROGRAM 9. PROPAGÁCIA A CESTOVNÝ RUCH
- 6.10 PROGRAM 10. ADMINISTRATÍVA A BEZPEČNOSŤ
- 6.11. PROGRAM 11. INFORMATIZÁCIA OBCE

##### **REALIZAČNÁ ČASŤ PROGRAMU HOSPODÁRSKEHO ROZVOJA A SOCIÁLNEHO ROZVOJA OBCE NOVÝ TEKOV7**

##### **INŠTITUCIONÁLNE A ORGANIZAČNÉ ZABEZPEČENIE REALIZÁCIE PHRSR OBCE NOVÝ TEKOV**

- 7.1 SYSTÉM MONITOROVANIA A HODNOTENIA PLNENIA PHRSR

- 7.2 KOMUNIKAČNÝ PLÁN  
 8 AKČNÝ PLÁN  
 8.1 PROGRAM 1. HOSPODÁRSTVO A VEDECKO-TECHNICKÝ ROZVOJ  
 8.2 PROGRAM 2. DOPRAVA A KOMUNIKÁCIE  
 8.3 PROGRAM 3. TECHNICKÁ INFRAŠTRUKTÚRA  
 8.4 PROGRAM 4. ODPADOVÉ HOSPODÁRSTVO  
 8.5 PROGRAM 5. ŽIVOTNÉ PROSTREDIE  
 8.6 PROGRAM 6. SOCIÁLNE SLUŽBY A ZDRAVOTNÍCTVO  
 8.7 PROGRAM 7. VZDELÁVANIE A ŠPORT  
 8.8 PROGRAM 8. KULTÚRA  
 8.9 PROGRAM 9. PROPAGÁCIA A CESTOVNÝ RUCH  
 8.10 PROGRAM 10. ADMINISTRATÍVA A BEZPEČNOSŤ  
 8.11 PROGRAM 11. INFORMATIZÁCIA OBCE  
**FINANČNÁ ČASŤ PROGRAMU HOSPODÁRSKEHO ROZVOJA A SOCIÁLNEHO ROZVOJA OBCE NOVÝ TEKOV**  
 9 FINANČNÝ PLÁN PROGRAMU  
 9.1 PROGRAM 1. HOSPODÁRSTVO A VEDECKO-TECHNICKÝ ROZVOJ  
 9.2 PROGRAM 2. DOPRAVA A KOMUNIKÁCIE  
 9.3 PROGRAM 3. TECHNICKÁ INFRAŠTRUKTÚRA  
 9.4 PROGRAM 4. ODPADOVÉ HOSPODÁRSTVO  
 9.5 PROGRAM 5. ŽIVOTNÉ PROSTREDIE  
 9.6 PROGRAM 6. SOCIÁLNE SLUŽBY A ZDRAVOTNÍCTVO  
 9.7 PROGRAM 7. VZDELÁVANIE A ŠPORT  
 9.8 PROGRAM 8. KULTÚRA  
 9.9 PROGRAM 9. PROPAGÁCIA A CESTOVNÝ RUCH  
 9.10 PROGRAM 10. ADMINISTRATÍVA A BEZPEČNOSŤ  
 9.11 PROGRAM 11. INFORMATIZÁCIA OBCE  
 10 ZÁVER  
 11 POUŽITÁ LITERATÚRA

5. Uvažované variantné riešenia zohľadňujúce ciele a geografický rozmer strategického dokumentu.

Vzhľadom na charakter tohto strategického dokumentu, ako aj vzhľadom k procesu jeho spracovania, ktorý bol založený na princípe partnerstva, je PHRSR spracovaný v jednom variante ako výsledok dohody jednotlivých členov partnerstva pri zapracovaní prevažnej väčšiny vzniknutých pripomienok.

6. Vecný a časový harmonogram prípravy a schvaľovania.

#### Formulár č. Ú 2 - Zámer spracovania PHRSR

Zámer spracovania PHRSR	
<b>Názov dokumentu</b>	- Program hospodárskeho rozvoja a sociálneho rozvoja obce Nový Tekov na roky 2026 - 2035
<b>Forma spracovania</b>	- pracovníkmi samosprávy, - s pomocou externých odborníkov (spolupráca),
<b>Riadenie procesu spracovania</b>	- pracovné skupiny boli zložené z vedenia obce, zamestnancov OcÚ, poslancov OcZ a komisií, - spracovania PHRSR sa zúčastnili aj RO organizácie v zriaďovateľskej pôsobnosti obce, - súčasťou prieskumu boli aj mimovládne organizácie a podnikateľské subjekty v obci, - zapojenie verejnosti a komunikácia s verejnosťou: zapojenie prostredníctvom dotazníkového prieskumu, informovanie prebiehalo formou webovej stránky obce, stránky obce na sociálnej sieti FB, prostredníctvom zasadnutí OcZ.
<b>Obdobie spracovania</b>	- PHRSR bol spracovaný v priebehu roka 2026 - harmonogram spracovania je uvedený v nasledujúcej tabuľke.
<b>Financovanie spracovania</b>	- náklady na vlastné spracovanie boli financované z rozpočtu obce KZ 41.

Zdroj: Weisová, Bernátová: Strategické plánovanie samosprávy, Municipalia 2012

#### Formulár č. Ú 3 - Harmonogram spracovania PHRSR

Harmonogram spracovania PHRSR												
Termín	2026											
	I	II	III	IV	V	VI	VII	VIII	IX	X	XI	XII
<b>Úvod</b>												
<b>Analytická časť</b>												
<b>Strategická časť</b>												
<b>Programová časť</b>												
<b>Realizačná časť</b>												

<b>Finančná časť</b>												
<b>Záver</b>												

Zdroj: Weisová, Bernátová: Strategické plánovanie samosprávy, Municipalia 2012

## 7. Vzťah k iným strategickým dokumentom.

Program sociálneho, ekonomického a kultúrneho rozvoja obce Nový Tekov je súčasťou sústavy základných dokumentov podpory regionálneho rozvoja v Slovenskej republike. Táto sústava je členená na strategické a programové dokumenty vypracované na úrovni štátu, sektorov, samosprávnych krajov, regiónov a obcí a programové dokumenty Európskej únie (pre využitie zdrojov zo štrukturálnych fondov).

Východiskové podklady:

Podpora regionálneho rozvoja sa uskutočňuje v súlade s programovaním na základe:

### *Miestnej úrovne*

- **Program hospodárskeho rozvoja a sociálneho rozvoja obce**, ktorý je strednodobý programový dokument spracovaný na úrovni obce.
- Viacročný rozpočet
- **Územný plán obce 2025**
- Územný plán VÚC Nitrianskeho kraja

### *Národnej úrovne prostredníctvom dokumentov*

- Partnerská dohoda Slovenskej republiky na roky 2021 – 2027 (ďalej aj „PD SR“) je základný strategický dokument s celoštátnym dosahom, ktorý vypracuje Slovenská republika (ďalej len „SR“) za účasti partnerov a ktorým sa stanoví stratégia, priority a opatrenia pre účinné a efektívne využívanie prostriedkov z fondov politiky súdržnosti Európskej únie (ďalej len „EÚ“) na programové obdobie 2021 – 2027. PD SR uzatvorí Slovenská republika s Európskou komisiou (ďalej aj „EK“).
- Národný program reforiem Slovenskej republiky (2018, 2019, 2020)
- Programové vyhlásenie vlády Slovenskej republiky na obdobie rokov 2020 – 2024
- Národná stratégia regionálneho a územného rozvoja Slovenskej republiky do roku 2030 (2017)
- Konceptia územného rozvoja Slovenska 2001 – v znení KURS 2011 – zmeny a doplnky č. 1 KURS 2001
- Národný infraštruktúrny plán Slovenskej republiky na roky 2018 – 2030, (2017) 11
- Zelenšie Slovensko – Stratégia environmentálnej politiky Slovenskej republiky do roku 2030 (Envirostratégia 2030)
- Strategický plán rozvoja dopravy SR do roku 2030 (2016)
- Akčný plán rozvoja elektromobility v Slovenskej republike (2019)
- Národná stratégia cyklistickej dopravy a cykloturistiky v Slovenskej republike (2015)
- Stratégia rozvoja cestovného ruchu do roku 2020 (2013)
- Aktualizovaná národná stratégia ochrany biodiverzity do roku 2020 (2014)
- Stratégia adaptácie Slovenskej republiky na zmenu klímy – aktualizácia (2018)
- Národná stratégia trvalo udržateľného rozvoja (2001)
- Konceptia ochrany prírody a krajiny do roku 2030 (2019)
- Konceptia implementácie Agendy 2030 v medzinárodnom prostredí (2017)
- Aktualizácia Národného programu podpory zdravia v Slovenskej republike (2014)
- Konceptia Štátnej politiky zdravia Slovenskej republiky (2008)
- Akčný plán pre životné prostredie a zdravie obyvateľov Slovenskej republiky V. (2019)
- Strategický rámec v oblasti starostlivosti o zdravie pre roky 2014 až 2030 (2013)
- Integrovaný národný energetický a klimatický plán na roky 2021 – 2030
- Dokumenty/stratégie/plány SR vzťahujúce sa k plneniu jednotlivých kritérií základných podmienok

### *Nadnárodnej úrovne*

- K programovým dokumentom Európskej únie pre využitie štrukturálnych fondov patria:

- Zmluva o fungovaní Európskej únie
- Rámcový dohovor OSN o zmene klímy (1994)
- Kjótsky protokol k Rámcovému dohovoru OSN o zmene klímy (1997)
- Agenda 2030 pre udržateľný rozvoj
- Ciele politiky EÚ v programovom období 2021 – 2027
- Rámcový dohovor o ochrane a trvalo udržateľnom rozvoji Karpát (2003)
- Stratégia EÚ pre Dunajský región
- Revízia Akčného plánu Stratégie EÚ pre dunajský región (júl 2019)
- BIELA KNIHA: Plán jednotného európskeho dopravného priestoru – vytvorenie konkurencieschopného dopravného systému účinne využívajúceho zdroj, COM(2011) 144 v konečnom znení
- Európska zelená dohoda (European Green Deal) publikovaná v decembri 2019, ktorá stanovuje plán opatrení s cieľom prechodu na plne klimaticky neutrálne hospodárstvo EÚ
- Európa 2020 Stratégia pre inteligentný a udržateľný rast podporujúci začlenenie,
- COM(2010) 2020 v konečnom znení
- Európska stratégia pre nízkoemisnú mobilitu (COM(2016) 501 z 20. 7. 2016)
- Plán prechodu na konkurencieschopné nízkouhlíkové hospodárstvo do roku 2050,
- COM(2011) 112 v konečnom znení
- Energetický plán do roku 2050 COM(2011) 885 v konečnom znení
- Nástroj na prepájanie Európy v oblasti dekarbonizácie hospodárstva a podpory využívania čistej energie
- Horizont Európa (2021 – 2027)
- LIFE (oblasť ochrany biodiverzity, prechodu na obehové hospodárstvo, adaptácie na zmenu klímy a podpory obnoviteľných zdrojov energie)
- Erasmus (oblasť rozvoja vzdelávania a odbornej prípravy zameraného na inteligentnú špecializáciu, priemyselnú transformáciu a podnikanie)
- Program pre sociálnu zmenu a inovácie v oblasti zamestnanosti a sociálneho začleňovania
- Európsky pilier sociálnych práv (2017)

Jednotlivé strategické dokumenty sú vypracovávané vo vzájomnej nadväznosti a postupnosti.

8. Orgán kompetentný na jeho prijatie.

Obecné zastupiteľstvo obce Nový Tekov

9. Druh schvaľovacieho dokumentu (napr. uznesenie Národnej rady Slovenskej republiky, uznesenie vlády Slovenskej republiky, nariadenie).

Uznesenie Obecného zastupiteľstva obce **Nový Tekov o schválení aktualizácie Programu hospodárskeho rozvoja a sociálneho rozvoja obce Nový Tekov na programovacie obdobie 2026 – 2035**

### **III. Základné údaje o predpokladaných vplyvoch strategického dokumentu na životné prostredie vrátane zdravia**

1. Požiadavky na vstupy.

Vstupmi strategického dokumentu sú príslušné právne predpisy v oblasti ochrany prírody a tvorby krajiny, ochrany životného prostredia a ochrany zdravia obyvateľstva a zhodnotenie všetkých dostupných relevantných údajov o danom území, a to z materiálov použitých pri vypracovaní strategického dokumentu.

Vstupy pre PHRSR predstavujú aj finančné prostriedky z Európskeho fondu regionálneho rozvoja. Na realizáciu programu bude potrebné zabezpečiť aj spolufinancovanie z prostriedkov štátneho rozpočtu a rozpočtu samotnej obce.

Pri procese spracovania strategického dokumentu boli premietnuté a zohľadnené predstavy, potreby a požiadavky jednotlivých zainteresovaných skupín ako sú obyvatelia, rozpočtové a príspevkové

organizácie zriadené v rámci pôsobnosti obce, mimovládne organizácie, záujmové skupiny obyvateľov, podnikateľské subjekty, obec a jej jednotlivé orgány: poslanci OcZ, starostka.

## 2. Údaje o výstupoch.

Výstupom implementácie PHRSR bude súbor aktivít, zameraných na posilnenie a skvalitnenie ekonomických, sociálnych a environmentálnych podmienok obce Nový Tekov, vyplývajúcich z realizácie jednotlivých opatrení. Tieto aktivity prispievajú nielen ku skvalitneniu infraštruktúry, posilneniu ekonomickej bázy, zvýšeniu konkurencieschopnosti, ale aj k efektívnemu a racionálnemu využívaniu prírodných zdrojov, k ochrane a tvorbe životného prostredia, a tiež k zmierňovaniu mikroklimatických zmien. Výstupy a výsledky implementácie PHRSR budú hodnotené v rámci sledovania hodnôt merateľných ukazovateľov.

## 3. Údaje o priamych a nepriamych vplyvoch na životné prostredie.

Podpora projektov je zameraná na zlepšenie kvality života v obci s dôrazom na životné prostredie:

- zvýšenie energetickej efektívnosti budov,
- zvýšenie dostupnosti zdrojov podzemných vôd pre zásobovanie obyvateľstva pitnou vodou,
- zlepšenie environmentálnych aspektov v obci prostredníctvom budovania prvkov zelenej infraštruktúry a adaptáciou urbanizovaného prostredia na zmeny klímy, ako aj zavádzaním systémových prvkov znižovania znečistenia ovzdušia a hluku,
- údržba a dostavba kanalizačnej siete so systémom čistenia splaškových odpadových vôd,
- zlepšenie systémov nakladania s odpadmi s ohľadom na ich druhotné využívanie.

Treba očakávať najmä pozitívne priame aj nepriame vplyvy na životné prostredie. Niektoré konkrétne aktivity môžu podliehať samostatnému posudzovaniu v zmysle zákona č. 180/2013 Z. z. v platnom znení, v procese ktorého budú navrhnuté opatrenia na elimináciu, resp. minimalizáciu negatívnych vplyvov na životné prostredie.

Pri realizácii investičných zámerov, vyplývajúcich z implementácie PHRSR, je určité riziko negatívneho zásahu do životného prostredia, toto však bude eliminované dôsledným posudzovaním zámerov stavieb a činností na životné prostredie podľa zákona č. 180/2013 Z. z. a následnou realizáciou navrhnutých opatrení.

## 4. Vplyv na zdravotný stav obyvateľstva.

V zásade možno konštatovať, že PHRSR sa dotkne všetkých obyvateľov a návštevníkov obce Nový Tekov. PHRSR obce Nový Tekov je plánovací dokument, ktorý nemá priamy vplyv na zdravie obyvateľov obce. PHRSR vytvára predpoklady pre rozvoj územia, cieľom je získať optimálne urbanistické riešenie územia s doriešením existujúcich územno-technických podmienok a väzieb pre nové plánované využitie. Účelom je teda navrhnuť plnohodnotnú časť obce s vytvorením plôch pre rozvoj bývania a rekreácie. PHRSR rieši problémy v oblasti rozšírenia dopravy a technickej infraštruktúry na základe požiadaviek na novú výstavbu. Význam bude mať doprava z titulu služieb obyvateľstvu obce v oblasti dochádzky do obce za špecifickými službami prevádzok lokalizovaných v obci. Regionálne územné vzťahy v regióne vytvárajú tlak aj na zvýšenie kvality prepojení susediacich obcí. Tento zámer pozitívne zmení kvalitu prepravných vzťahov, čo bude mať pozitívny, odľahčujúci efekt na jestvujúcej komunikačnej sieti, a podporí tak udržateľnosť rozvoja v subtilných priestorových podmienkach sídla. Návrhy sa týkajú tak prietahov ciest III. triedy obmedzením tranzitu nákladnej automobilovej dopravy, ako aj z hľadiska pobytu ľudí vo verejnom priestore miestnych ulíc doplnením sústavy cyklistických cestičiek a chodníkov pri hlavných komunikáciách, zmenami kategórií MK na obytné ulice a pripojením obce na regionálne a nadregionálne cyklistické ťahy spojené s krajinou štruktúrou.

## **Počet obyvateľov dotknutých vplyvmi navrhovanej činnosti**

Nasledujúce tabuľky prezentujú vývoj počtu obyvateľov a predpokladaný vývoj podľa hlavných vekových skupín. Najväčší podiel pripadá na obyvateľov v produktívnom veku, najmenší podiel na obyvateľov v predproduktívnom veku. V skupine v poproduktívnom veku bol zaznamenaný nárast. Za 11 ročné obdobie vzrástol počet obyvateľov o 61. V skupine v predproduktívnom veku bol

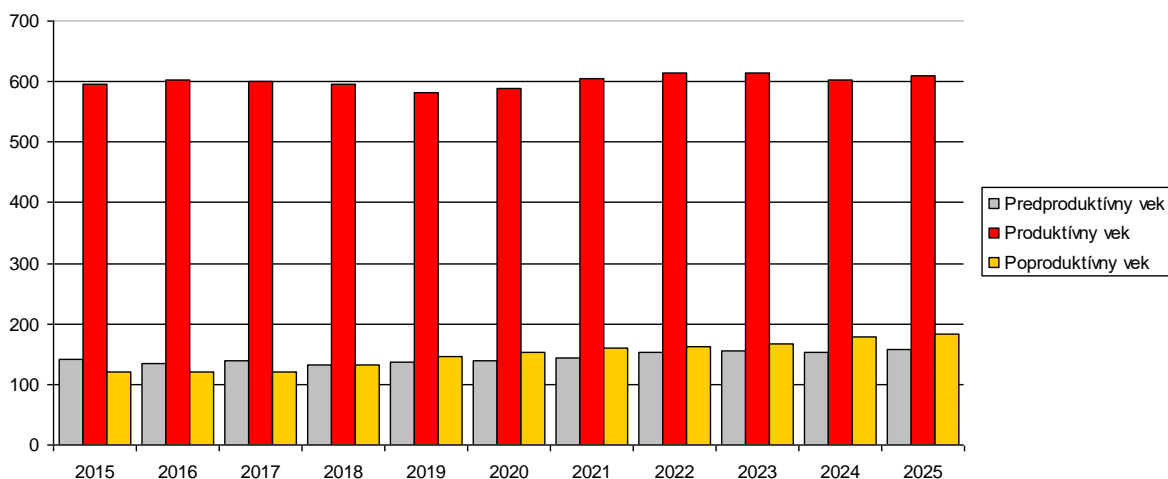
zaznamenaný nárast o 16 obyvateľov. Počet obyvateľov v produktívnom veku zaznamenal nárast o 13.

#### Obyvateľstvo podľa štruktúry základných vekových skupín

	2015	2016	2017	2018	2019	2020	2021	2022	2023	2024	2025
Predproduktívny vek	141	134	139	133	136	138	143	153	155	154	157
Produktívny vek	596	602	601	595	582	588	604	614	615	603	609
Poproduktívny vek	121	121	120	132	145	153	159	162	167	178	182

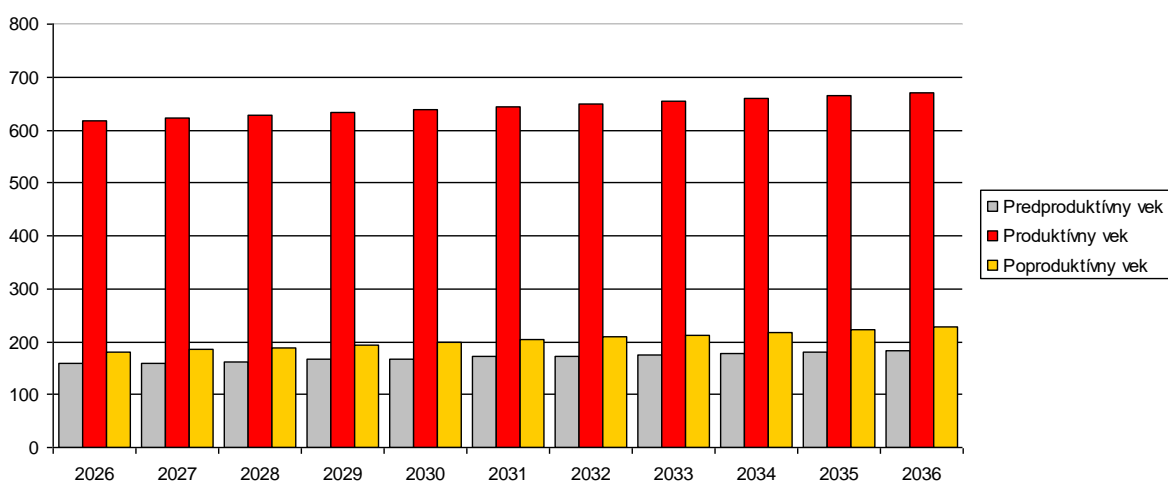
Zdroj: ŠÚ SR, DataCubes, 2026

Vývoj vekovej štruktúry obyvateľstva v sledovanom období



Ako prezentuje graf, za uvedených 11 rokov došlo k nárastu vo vekových skupinách poproduktívneho a predproduktívneho veku. Nasledujúca tabuľka prezentuje predpokladaný vývoj v hlavných vekových skupinách do roku 2036.

#### Predpokladaný vývoj počtu obyvateľstva do roku 2036



Do roku 2036 sa predpokladá nárast obyvateľov vo vekovej skupine predproduktívneho, produktívneho ak poproduktívneho veku. Vo vekovej skupine poproduktívneho veku sa predpokladá nárast o 47 obyvateľov.

#### Predpokladaný vývoj počtu obyvateľstva do roku 2036

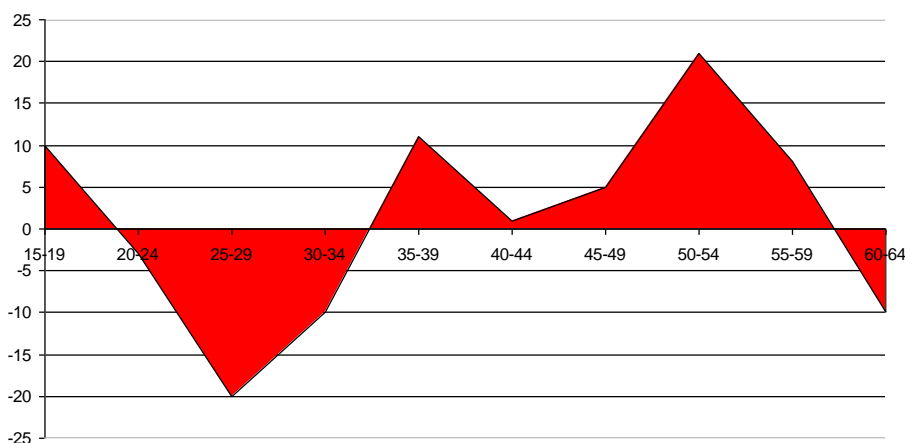
	2026	2027	2028	2029	2030	2031	2032	2033	2034	2035	2036
Predproduktívny vek	158	160	162	166	168	171	173	175	178	181	183

Produktívny vek	617	623	628	633	639	644	649	655	660	666	671
Poproduktívny vek	180	185	189	194	199	204	208	213	218	223	227

Najviac ekonomicky činného obyvateľstva pripadá na vekovú skupinu od 50 - 54 rokov a 35 až 44 rokov. Naopak najmenšiu skupinu ekonomicky aktívneho obyvateľstva tvoria obyvatelia od 25 do 29 rokov. Pokles v medziročnom porovnaní 2015 až 2025 bol zaznamenaný v skupine 20 - 34 a 60 - 64 rokov.

Ekonomicky aktívne obyvateľstvo podľa štruktúry veku a pohlavia k 2015 a 2025					
Vek	2015		2025		rozdiel 2025 -2015
15-19		44		54	10
20-24		48		45	-3
25-29		59		39	-20
30-34		61		51	-10
35-39		63		74	11
40-44		74		75	1
45-49		62		67	5
50-54		60		81	21
55-59		58		66	8
60-64		67		57	-10

Zdroj: ŠÚ SR, DataCubes, 2026



Zdroj: ŠÚ SR, DataCubes, 2026

Z ekonomického hľadiska daná štruktúra je vyhovujúca.

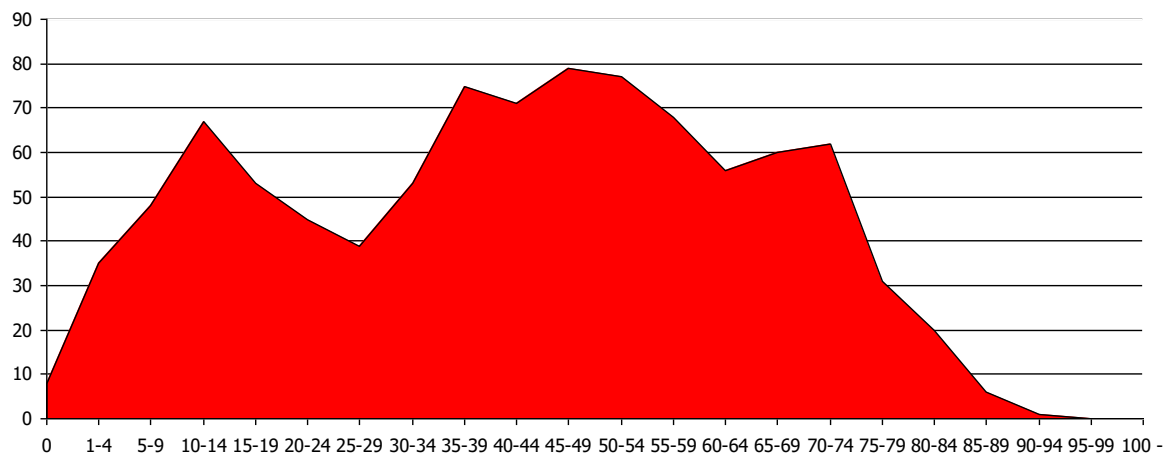
### Prognózy

V prípade, že sa doterajší trend zachová, v nasledujúcich 11 rokoch by malo dôjsť k nárastu počtu obyvateľov. Zmeny nastanú hlavne v štruktúre obyvateľov predproduktívnom, produktívnom a poproduktívnom veku. Do roku 2036 by mal celkový počet obyvateľov činiť 1082. Vekové skupiny by mali mať rovnomerný vývoj. Intenzívnejší vývoj by mal pokračovať vo vekových skupinách od 50 do 59 rokov.

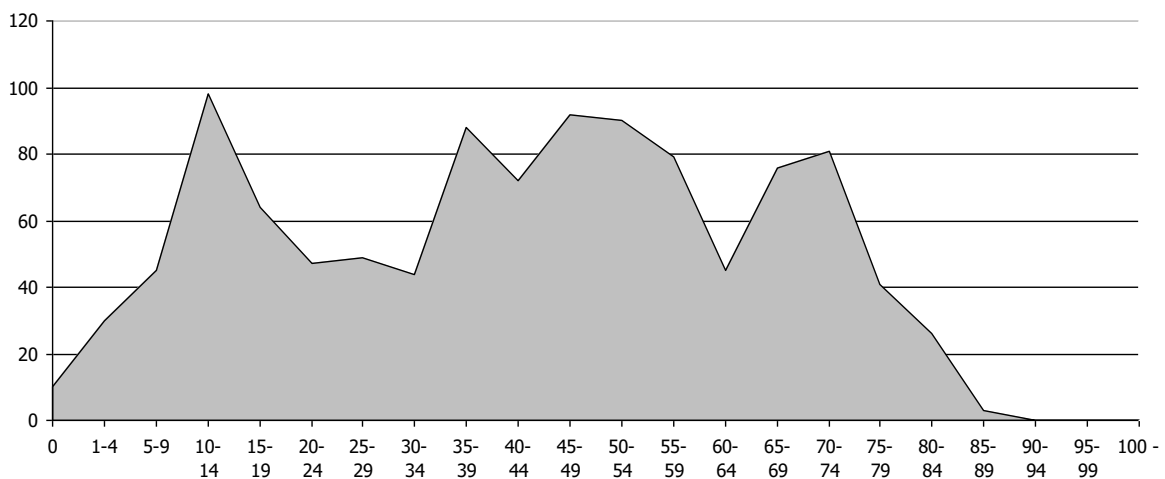
Počet obyvateľov ku koncu obdobia (31.12.)											
	2026	2027	2028	2029	2030	2031	2032	2033	2034	2035	2036
Spolu	954	968	979	994	1006	1018	1031	1043	1056	1069	1082
0	8	8	8	9	9	9	9	9	9	10	10
1-4	35	34	34	33	33	32	32	32	31	31	30
5-9	48	48	48	47	47	47	46	46	46	45	45
10-14	67	70	73	76	80	83	86	89	92	95	98
15-19	53	54	55	56	57	59	60	61	62	63	64
20-24	45	45	45	45	45	46	46	46	46	46	47
25-29	39	41	41	42	43	44	45	46	47	48	49
30-34	53	53	52	51	50	49	48	47	46	45	44
35-39	75	76	78	79	80	82	83	84	86	87	88

40-44	71	71	71	71	72	72	72	72	72	72	72
45-49	79	80	82	83	84	86	87	88	90	91	92
50-54	77	78	80	81	82	84	85	86	88	89	90
55-59	68	69	70	72	73	74	75	76	77	78	79
60-64	56	55	54	53	52	51	49	48	47	46	45
65-69	60	61	63	65	66	68	69	71	73	74	76
70-74	62	65	66	68	70	72	74	76	77	79	81
75-79	31	32	33	34	35	36	37	38	39	40	41
80-84	20	20	21	22	22	23	24	24	25	26	26
85-89	6	5	5	5	4	4	4	3	3	3	3
90-94	1	1	1	1	1	1	1	1	1	0	0
95-99	0	0	0	0	0	0	0	0	0	0	0
100-	0	0	0	0	0	0	0	0	0	0	0

Prognózaná veková štruktúra obyvateľstva  
2026



2036



**Návrh rozvoja bývania** v obci je riešený nasledovnými postupmi :

- a. priebežným skvalitňovaním súčasného bytového fondu – z vlastnej iniciatívy vlastníkov domov a bytov, využitie rezerv, ktoré predstavuje neobývaný, resp. prechodne obývaný domový a bytový fond v súlade so stanovenými podmienkami,**
- b. dostavbou voľných prelúk – funkčné plochy v rámci súčasnej uličnej rodinnej zástavby na pozemkoch v zastavanom území obce, využitím dopravne prístupných záhrad v zastavanom území obce.**
- c. návrhom nových lokalít bytových budov (ktoré nezasahujú do chránených území)**

Na základe zhodnotenia územnotechnických daností navrhuje rozvoj bývania na disponibilných plochách v zastavanom území obce a na nových lokalitách. Žiadne tieto plochy nezasahujú do území so zvýšenou potrebou ochrany.

### Sociálne a ekonomické dôsledky a súvislosti

Plánovaný rozvoj obce posilní miestne hospodárstvo a zabezpečí jeho diverzifikáciu aj smerom k nepoľnohospodárskym činnostiam. Aj keď pre výrobu nie sú vymedzené nové plochy, výrobné aktivity sa môžu koncentrovať v existujúcich výrobných areáloch, ktoré majú dostatočné rezervy pre intenzifikáciu. V súvislosti s predpokladom rastu počtu obyvateľov sa navrhuje dobudovanie občianskej vybavenosti a jej koncentrácia v hlavnom uzlovom priestore, definovanom ako centrálna zóna obce. Týmto opatrením sa zabezpečí optimálna pešia dostupnosť zariadení občianskej vybavenosti celooberného významu pre všetkých obyvateľov. Regulačné podmienky však umožňujú umiestňovať drobné prevádzky obchodu a služieb (do istého rozsahu zastavaných plôch) aj v iných častiach obce. Zvýšenie kvality a spektra sociálnych služieb prinesú návrhy v oblasti nekomerčnej občianskej vybavenosti. Odporúča sa postupne uskutočniť rekonštrukciu a modernizáciu verejných budov.

Pre rozvoj vzdelávania sa navrhuje

Opatrenie 7.1.1 Aktivity	Obnova, rozšírenie a modernizácia zariadení predškolskej výchovy. Vypracovanie technickej dokumentácie. Obstaranie vybavenia. Zvýšenie kapacity škôlky - dostavba (rozvoj lokality Žrebčín). Modernizácia vykurovacieho systému materskej školy – rozvody, zdroje.
Opatrenie 7.1.2 Aktivity	Podpora záujmovej činnosti. Zriadenie priestorov pre záujmovú činnosť.
Opatrenie 7.1.3 Aktivity	Rekonštrukcia a modernizácia stravovacích zariadení vzdelávacích inštitúcií. Spracovanie technickej dokumentácie. Modernizácia vybavenia jedálne MŠ. Oddelenie priestorov stravovacej časti a časti na spanie.
Opatrenie 7.1.4 Aktivity:	Rekonštrukcia a dostavba školskej športovej infraštruktúry. Rekonštrukcia a revitalizácia ihrísk MŠ. Dostavba areálu MŠ (vzdelávacie a herné prvky).

V oblasti športu sa navrhuje

Opatrenia podprogramu:	
Opatrenie 7.2.1 Aktivity	Výstavba a rekonštrukcia športovej infraštruktúry. Spracovanie technickej dokumentácie. Revitalizácia areálu futbalového ihriska. Výstavba kultúrno – športového areálu. Výstavba detského ihriska.
Opatrenie 7.2.2 Aktivity	Rozvoj mimoškolskej činnosti – športové kluby, turistika, kultúrne krúžky. Zabezpečenie priestorového a materiálneho vybavenia.

V oblasti kultúry sa pre obyvateľov navrhuje

Opatrenia podprogramu:	
Opatrenie 8.1.1 Aktivity	Revitalizácia multifunkčného kultúrno osvetového centra. Vypracovanie technickej dokumentácie. Rekonštrukcia bývalej pošty na obecnú knižnicu za účelom multifunkčného kultúrneho zariadenia.
Opatrenie 8.1.2 Aktivity	Rekonštrukcia historických objektov. Vybudovanie náučného chodníka po stopách tradícií a histórie v Novom Tekove.
Opatrenie 8.1.3 Aktivity	Podpora kultúrnych podujatí v obci. Vypracovanie technickej dokumentácie.

## v sociálnej oblasti sa navrhuje

### Opatrenia podprogramu:

Opatrenie 6.1.1	Obyvatelia v dôchodkovom veku.
Aktivity	Poskytovanie služby SOS hodiniek. Poskytovanie služby rozvozu obedov obyvateľov v seniorskom veku. Zabezpečenie služby donášky nákupov starším obyvateľom obce. Poskytovanie opatrovateľskej služby. Zabezpečenie terénnej opatrovateľskej služby. Zabezpečenie odvozu ťažko chorých a starých obyvateľov k lekárovi
Opatrenie 6.1.2	Mladé rodiny s deťmi.
Aktivity	Výber vhodnej alternatívny zariadenia. Podpora mladých rodín s deťmi. Zriadenie zariadenia núdzového bývania. Zriadenie priestorov pre klub mladých.

Počíta sa tiež s revitalizáciou verejných priestranstiev nielen v centrálnej zóne obce, s výsadbou zelene a s výstavbou rozptylových plôch a chodníkov, doplnením detských atrakcií. Kultivované a príjemné prostredie by malo motivovať obyvateľov k zodpovednejšiemu prístupu k verejným priestranstvám a k zdravému patriotizmu. Rozšírenie športového areálu a vytvorenie ďalších možností pre oddychové a voľnočasové aktivity obyvateľov, rekreáciu v krajine, bude mať pozitívne sociálne dopady. Pre rôzne obecné podujatia, kultúrno-spoločenské a rekreačno-oddychové obecné aktivity v prírodnom prostredí sa navrhuje využívať novo navrhovanú športovo-rekreačnú a oddychovú prírodnú plochu.

Priamy pozitívny vplyv na zdravotný stav obyvateľov bude mať rozvoj športovej infraštruktúry. Navrhované je skvalitnenie vybavenia súčasného futbalového areálu na úroveň viacúčelového športového centra obce.

Nárastom nových obyvateľov obce v predproduktívnom a poproduktívnom veku je potrebné v PHRSR počítať aj so skvalitnením a zlepšením dostupnosti zdravotnej starostlivosti. Pre obyvateľov obce v súčasnosti nie je dostatočne v obci poskytovaná primárna zdravotnícka starostlivosť. Primárna zdravotnícka starostlivosť bude do budúcnosti smerovať k zvyšovaniu kvality zdravotníckych zariadení, pomôcok, diagnostických prístrojov a pod. pre všetky skupiny obyvateľov, na čo je v súčasnom zariadení dostatok disponibilného priestoru.

PHRSR predpokladá zvýšenie stavebnej aktivity v obci. Prechodne môže počas výstavby nových obytných objektov, ako aj líniových stavieb technickej infraštruktúry, dôjsť ku krátkodobému zhoršeniu životných podmienok obyvateľstva dotknutej obce – zvýšeniu hlučnosti, prašnosti, nárastu produkcie stavebných odpadov pri rekonštrukciách objektov. Ide o prechodné vplyvy, ktoré z dlhodobého hľadiska nie sú relevantné.

V nevyužívaných disponibilných budovách a alternatívne v rámci podružných centier nových rozvojových zón bývania sa navrhuje umiestniť obecné klubové zariadenie pre denný pobyt miestnych seniorov dôchodcov s možnosťou komplexného vybavenia s programom.

### **Prijateľnosť činnosti, narušenie pohody a kvality života**

Z hľadiska obyvateľstva realizáciu objektov podľa PHRSR obce možno hodnotiť pozitívne, nakoľko sa rozšíri ponuka bývania, pracovných miest a služieb. Vhodnými stavebnými a vegetačnými úpravami sa vytvoria esteticky pôsobivé prvky, čo pozitívne ovplyvní obraz obce a zvýši jej návštevnosť. Možné negatívne pôsobenie pri výstavbe na obyvateľstvo je nepriame prostredníctvom znečistenia ovzdušia, vznikom a nakladaním s odpadmi a hlukom z automobilov. Zaťaženie obyvateľstva znečistením ovzdušia je predovšetkým z vykurovania objektov a z výfukových plynov osobných automobilov. Možno predpokladať, že najvyššie koncentrácie znečisťujúcich látok v okolí objektov budú nižšie, ako sú príslušné limity. Výstavba nesmie ovplyvniť znečistenie ovzdušia jeho okolia nad prípustnú mieru a tým aj zdravotný stav obyvateľstva ani pri najnepriaznivejších podmienkach. Hygienické požiadavky na hluk vo vonkajšom prostredí stanovuje orgán na ochranu zdravia - podľa predpisu, ktorým sa ustanovujú podrobnosti o prípustných hodnotách hluku, infrazvuku a vibrácií a o požiadavkách na objektivizáciu hluku, infrazvuku a vibrácií. Znečistené ovzdušie, najmä v dôsledku silného emisno - imisného zaťaženia zo zdrojov znečisťovania, je potenciálnou hrozbou pre zdravie obyvateľstva. Nepriaznivo na obyvateľstvo vplyva poľnohospodárska výroba, a to používaním agrochemikálií,

prašnosťou a živočíšnou výrobou (zaťažuje územie najmä pachmi). Podzemné vody sa môžu stať pri lokálnych zdrojoch jedným zo závažných rizikových faktorov zhoršenia zdravotného stavu obyvateľstva z dôvodu, že znečisťujúce látky vyskytujúce sa vo vode pôsobia toxicky na živé organizmy. Strategický dokument nezvyšuje funkčné plochy pre poľnohospodársku výrobu. Zdrojmi hluku na území obce je automobilová doprava. V PHRSR je cieľom skvalitňovať a rozširovať dopravnú a technickú infraštruktúru na základe požiadaviek na novú výstavbu. Dopravná dostupnosť jednotlivých územných obvodov bude umožnená po jestvujúcich, a taktiež novo navrhovaných pozemných komunikáciách komunikačného systému obce.

5. Vplyvy na chránené územia [napr. navrhované chránené vtáčie územia, územia európskeho významu, európska sústava chránených území (Natura 2000), národné parky, chránené krajinné oblasti, chránené vodohospodárske oblasti a pod.] vrátane návrhu opatrení na ich zmiernenie.

### Lokality NATURA 2000

Natura 2000 je názov sústavy chránených území členských krajín Európskej únie a hlavným cieľom jej vytvorenia je zachovanie prírodného dedičstva, ktoré je významné nielen pre príslušný členský štát, ale najmä pre EÚ ako celok. Táto sústava chránených území má zabezpečiť ochranu najvzácnejších a najviac ohrozených druhov voľne rastúcich rastlín, voľne žijúcich živočíchov a prírodných biotopov vyskytujúcich sa na území štátov Európskej únie a prostredníctvom ochrany týchto druhov a biotopov zabezpečiť zachovanie biologickej rôznorodosti v celej Európskej únii. Základom pre vytvorenie sústavy Natura 2000 sú dve právne normy EÚ:

smernica Rady Európskych spoločenstiev č. **79/409/EHS** o ochrane voľne žijúcich vtákov (známa tiež ako smernica o vtácoch - Birds Directive);

smernica Rady Európskych spoločenstiev č. **92/43/EHS** o ochrane biotopov, voľne žijúcich živočíchov a voľne rastúcich rastlín (známa tiež ako smernica o biotopoch - Habitats Directive).

Sústavu NATURA 2000 tvoria teda 2 typy území:

osobitne chránené územia (Special Protection Areas, SPA) - vyhlasované na základe smernice o vtácoch - v národnej legislatíve: chránené vtáčie územia;

osobitné územia ochrany (Special Areas of Conservation, SAC) - vyhlasované na základe smernice o biotopoch - v národnej legislatíve: územia európskeho významu - pred vyhlásením, po vyhlásení je územie zaradené v príslušnej národnej kategórii chránených území.

Tieto dve smernice predstavujú doposiaľ najkomplexnejšiu právnu normu na ochranu prírody vo svete.

### Do katastra obce nezasahuje lokalita NATURA 2000.

Katastrálne územie obce Nový Tekov tvorí z hľadiska prírodných hodnôt a ekologickej stability krajiny tri zhruba homogénne pásma. Prvým je pásmo ornej pôdy, viníc, trvalých trávnatých porastov, vodné plochy a menšie lesné spoločenstvá a pásmo obytnej zóny obce.

Obec v hierarchii predstavuje najnižší, ale základný prvok ochrany prírody. Potreba napĺňať enviromentálne ciele vyplýva aj zo samotnej alokácie obce. Zákon NR SR č. 543/2002 Z.z. o ochrane prírody a krajiny v znení n. predpisov legislatívnou formou zabezpečuje zachovanie rozmanitosti podmienok a foriem života na zemi, vytvorenie podmienok na trvalé udržanie, obnovovanie a racionálne využívanie prírodných zdrojov, záchranu prírodného dedičstva, charakteristického vzhľadu krajiny a udržanie ekologickej stability. Vymedzuje územnú a druhovú ochranu a ochranu drevín.

### Štruktúra krajiny

Hodnotené územie a jeho blízke okolie sa skladá z 17 prvkov, ktoré sú zoskupené podľa prevládajúcich aktivít do 6 skupín. Ide o nasledujúce prvky:

#### 1. Dopravné a priemyselné plochy a vedenia

cesty I., II., III. triedy, miestne komunikácie

železničná trať,

priemyselné areály a objekty služieb,

nadzemné a podzemné vedenia,

energovody a produktovody.

## 2. Urbanizované plochy

kompaktná sídelná zástavba,  
vidiecke kompaktné a rozptýlené osídlenie,

## 3. Poľnohospodárske kultúry a orná pôda

veľkopoľné / malopoľné oráčiňy,  
trvalé trávnaté porasty (lúky a pasienky),  
záhrady, sady, vinice.

## 4. Vegetačné štruktúrne prvky

nelesná stromová a krovinná vegetácia,  
líniová brehová vegetácia a sprievodná vegetácia ciest,  
trávne a ruderalne spoločenstvá,  
remízky,  
lesné porasty.

## 5. Vodné prvky

stále vodné toky s prirodzeným korytom,  
stále vodné toky s upraveným korytom,

## Ekologická stabilita územia

Hodnota KES – okresu Levice je 2,13 – krajina so strednou ekologickou stabilitou. V riešenom území je najnižšia hodnota ekologickej stability v sídlach a najvyššia v oblastiach s lesmi. Je však potrebné poznamenať, že táto hodnota má zníženú výpovednú schopnosť, lebo obsahuje iba kvantitatívne hodnotenie z pohľadu súčasnej krajinej štruktúry v celom priestore územia okresu. Hodnoty ekologickej stability nezahŕňajú kvalitatívny rozmer (znečistenie prírodného prostredia, horizontálne interakčné väzby krajinej štruktúry...). Hodnota KES v obci Nový Tekov je **1,65 – krajina so strednou ekologickou stabilitou** so stupňom ekologickej stability 3. Výsadbou NDV popri cestách a ochrannej zelene popri nových rozvojových lokaltách, ako aj doplnenie zelene popri vodných tokoch a výsadbou účelovej ochrannej poľnohospodárskej a ekologickej zelene v poľnohospodárskej krajine, dodržiavaním koeficientu zelene v navrhovaných lokalitách dôjde k miernemu zvýšeniu koeficientu ekologickej stability, stupeň ekologickej stability zostane na bode 3 – stredná ekologická stabilita (ÚPN, 2025).

V riešenom území sa nachádzajú nasledovné prvky ÚSES:

## Regionálne biocentrum

**Názov:** RBc3 Veľká Vápenná  
**Kategória:** Regionálne biocentrum  
**Výmera:** 381,48 ha  
**Stav:** prevažne vyhovujúci  
**Príslušnosť k ZUJ (k.ú.):** Nový Tekov, Malé Kozmálovce

Charakteristika, opis, biotopy: Biocentrum sa nachádza v geomorfologickom celku Podunajskej pahorkatiny, oblasť Podunajskej nížiny a v podoblasti Hronská pahorkatina. Je situované v tesnej blízkosti (z pravej strany) JE Mochovce. Prevažná časť je tvorená lesnými porastami v 1. a 2. vegetačnom stupni, len v jeho južnej časti sa nachádza nevelká oblasť lúčnych ekosystémov s množstvom mikroplošiek sádov, záhrad, viníc a lúk využívaná záhradkármi. Najrozšírejšími lesnými biotopmi sú Ls3.4 Dubovo-cerové lesy (91M0) a Ls2.2 Dubovo-hrabové lesy panónske (91G0\*) (ÚPN, 2025).

## Nadregionálny biokoridor

**Názov: NBKt1 – Gerecse – Dunaj – Pohronský Inovec**  
**Dĺžka/šírka/plocha:** 51 km/ 205 – 2 300 metrov/ 4 562,49 ha  
**Kategória:** terestrický  
**Stav:** prevažne vyhovujúci

**Príslušnosť k ZUJ (k.ú.):** Veľké Ludince, Farná, Čaka, Máláš, Plavé Vozokany, Medvecké, Tekovské Lužany, Dolný Pial, Beša, Jesenské, Tehla, Lula, Dolný Ďur, Horný Ďur, Nový Tekov, Mochovce, Malé Kozmálovce, Kozárovce.

Charakteristika a trasa: Nadregionálny terestrický biokoridor je trasovaný západnou hranicou okresu od obce Veľké Ludince na juhu, až západne od obce Kozárovce v severnej časti okresu. Prepája RBcLudinský háj, NRBcPatianska cerina, RBc Mochovská cerina a RBc Veľká Vápenná. V južnej a severnej časti biocentra Ludinský háj prechádza z časti zalesnenou krajinou, ale využívané sú aj k nej prilahlé plochy poľnohospodárskej pôdy. Severne od biocentra niekoľko krát križuje hydricko-terestrický biokoridor Kvetnianka a rozdeľuje sa na dve vetvy. Ľavá vetva prechádza západným smerom od obce Čaka a Plavé Vozokany poľnohospodárskou krajinou s menšími enklávami lesov. Pravá vetva obchádza z východu obespomínané obce a prechádza extenzívne využívaným územím sčasti opustených záhrad, sádov a viníc, ktoré tvoria EVSK 5 Plavé Vozokany – Ibrahim. Severne od Plavých Vozokan sa obe vetvy spájajú a biokoridor je vedený z väčšej šírky vo vedľajšom okrese Nové Zámky. Úzka časť biokoridoru prechádza EVSK 1 Dolná hora a poľnohospodárskou krajinou s enklávami lesov a rôznej NDV. Prechádza Jesenským údolím medzi obcami Beša a Jesenské a smeruje do NRBcPatianska cerina (ÚPN, 2025).

**Názov: NBKh1 Hron**

Dĺžka/šírka/plocha: 64,4 km/ 50 -1300 metrov/ 2071,97 ha

Kategória: hydricko-terestrický

Stav: prevažne vyhovujúci Príslušnosť k ZUJ (k.ú.): Rybník, Kozárovce, Tlmače, Malé Kozmálovce, Veľké Kozmálovce, Nový Tekov, Starý Tekov, Marušová, Kalnica, Horná Seč, Kalná nad Hronom, Dolná Seč, Tekovský Hrádok, Vyšné nad Hronom, Turá, Žemliare, Jur nad Hronom, Veselá, Malé Šárovce, Veľké Šárovce, Svodov, Kukučínov, Mikula, Želiezovce, Vozokany nad Hronom, Domaša, Čajkovo, Pohronský Ruskov, Čata

Charakteristika a trasa: Rieka Hron vteká do Levického okresu v jeho severnej časti v priestore geomorfologického útvaru Slovenská brána. Úzka dolina Hrona sa medzi obcami Psiare a Tlmače zarezáva medzi najzápadnejší výbežok Štiavnických vrchov a Pohronský Inovec. Ďalej pokračuje mierne juhozápadným smerom do rozvolnenej pahorkatinovo-rovinovej krajiny. Hlavnú os biokoridoru tvorí samotné koryto rieky s brehovými porastami a sprievodnou vegetáciou. Je súčasťou paneurópskeho migračného koridoru vtákov. Početné bočné prítoky rozvetvujú tento nadregionálny biokoridor na hierarchicky menšie, regionálne biokoridory (ÚPN, 2025).

## Regionálny biokoridor

### Názov: RBKh2 Malokozmálovský potok

Dĺžka/šírka/plocha: 7,71 km/ 8 – 15 metrov/ 12,38 ha

Kategória: hydricko-terestrický

Stav: nevyhovujúci

Príslušnosť k ZUJ (k.ú.): Nový Tekov, Malé Kozmálovce, Kozárovce

Charakteristika a trasa: Pravostranný, veľmi málo výdatný prítok Hrona. V spodnej časti s postačujúcimi a pestrými brehovými porastami, ktoré od konca parkúrového oválu v Novom Tekove až po koniec obec Malé Kozmálovce úplne absentujú. V tejto časti potok preteká poľnohospodárskou krajinou s veľkoblukovou ornou pôdou. Nad obcou Malé Kozmálovce sa tok stáča sever-západným smerom a jeho brehové porasty sú tvorené biotopom Ls1.3 Jaseňovo-jelšové podhorské lužné lesy (prioritný biotop európskeho významu 91E0\*), neskôr prístupujúcimi lesnými biotopmi Ls 3.4 Dubovo-cerové lesy (91M0) a Ls2.1 Dubovo-hrabové lesy karpatské.

## Biocentrum miestneho významu (Mbc)

Za biocentrum miestneho významu možno považovať 2 oblasti viníc kde dochádza k prelínaniu plôch vinogradov, poľnohospodársky obrábaných plôch s plochami trvalých trávnych porastov a nelesnej stromovej vegetácie (NDV). Jedná sa o plochy ktoré priamo nadväzujú na nadregionálny biokoridor. Medzi týmito dvoma biocentrami sa nachádza aj genofondová lokalita GL 65. Jedná sa vlastne o územie s bývalým osídlením s väzbami na poľnohospodárstvo.

## Biokoridor miestneho významu (MBk)

Za biokoridor miestneho významu možno považovať umelý vodný tok – bezmenný prítok Hrona, spolu so sprievodnou vegetáciou. Biokoridor miestneho významu spája biocentrá regionálneho významu (ÚPN, 2025).

## Technické zariadenia ekologickej infraštruktúry

Do tejto kategórie sa zaraďujú prvky zmiernujúce negatívne vplyvy fragmentácie krajiny a slúžia na zmiernenie bariérneho vplyvu antropogénnych prvkov krajiny. Z týchto prvkov sa na území okresu vyskytujú rybovody na rieke Hron v katastroch Nový Tekov, Kalná nad Hronom a Šárovce. Na rieke Ipeľ v katastri Ipeľský Sokolec, Preseľany nad Ipeľom a jedno nefunkčné zariadenie je vybudované v katastrálnom území Šiah, medzi Šahami a Tešmákom. Vodohospodárske zariadenia – bariéry na vodných tokoch ako vodné diela, malé vodné elektrárne, hate, úpravy na tokoch a ostatné, predstavujú významné narušenie pozdĺžnej spojitosti riek a biotopov. Do tejto kategórie sa zaraďujú prvky zmiernujúce negatívne vplyvy fragmentácie krajiny a slúžia na zmiernenie bariérneho vplyvu antropogénnych prvkov krajiny. Z týchto prvkov sa na území okresu vyskytujú rybovody na rieke Hron v katastroch Nový Tekov, Kalná nad Hronom a Šárovce. Na rieke Ipeľ v katastri Ipeľský Sokolec, Preseľany nad Ipeľom a jedno nefunkčné zariadenie je vybudované v katastrálnom území Šiah, medzi Šahami a Tešmákom. Malé vodné elektrárne sú vybudované v k. ú. Veľké Kozmálovce, Mýtne Ludany, Nový Tekov, Šárovce, Želiezovce, Starý Tekov, Levice a dve MVE v k. ú. Kalná nad Hronom a Turá. Okrem negatívneho vplyvu na vodné organizmy (napr. migrácia rýb, zmena druhového zastúpenia rýb, narušenie migračných trás) každá vodná elektráreň spôsobuje sedimentáciu. Na dne pri zastavení prúdenia v hati sedimentujú dopravené splaveniny, z ktorých je veľká časť biologického pôvodu a následne produkuje množstvo metánu (ÚPN, 2025).

## Lokality NATURA 2000

Natura 2000 je názov sústavy chránených území členských krajín Európskej únie a hlavným cieľom jej vytvorenia je zachovanie prírodného dedičstva, ktoré je významné nielen pre príslušný členský štát, ale najmä pre EÚ ako celok. Táto sústava chránených území má zabezpečiť ochranu najzväčnejších a najviac ohrozených druhov voľne rastúcich rastlín, voľne žijúcich živočíchov a prírodných biotopov

vyskytujúcich sa na území štátov Európskej únie a prostredníctvom ochrany týchto druhov a biotopov zabezpečiť zachovanie biologickej rôznorodosti v celej Európskej únii. Základom pre vytvorenie sústavy Natura 2000 sú dve právne normy EÚ:

smernica Rady Európskych spoločenstiev č. **79/409/EHS** o ochrane voľne žijúcich vtákov (známa tiež ako smernica o vtácoch - Birds Directive);

smernica Rady Európskych spoločenstiev č. **92/43/EHS** o ochrane biotopov, voľne žijúcich živočíchov a voľne rastúcich rastlín (známa tiež ako smernica o biotopoch - Habitats Directive).

Sústavu NATURA 2000 tvoria teda 2 typy území:

osobitne chránené územia (Special Protection Areas, SPA) - vyhlasované na základe smernice o vtácoch - v národnej legislatíve: chránené vtáčie územia;

osobitné územia ochrany (Special Areas of Conservation, SAC) - vyhlasované na základe smernice o biotopoch - v národnej legislatíve: územia európskeho významu - pred vyhlásením, po vyhlásení je územie zaradené v príslušnej národnej kategórii chránených území.

Tieto dve smernice predstavujú doposiaľ najkomplexnejšiu právnu normu na ochranu prírody vo svete.

### **V obci nie je registrovaná lokalita NATURA 2000.**

V katastrálnom území obce Nový Tekov platí I. a II. stupeň osobitnej ochrany podľa § 13 zákona č. 543/2002 Z. z. o ochrane prírody a krajiny.

### **Starostlivosť o územie**

Územným plánovaním sa sústavne a komplexne rieši priestorové usporiadanie a funkčné využívanie územia, určujú sa zásady, navrhuje sa vecná a časová koordinácia činností ovplyvňujúcich životné prostredie, ekologickú stabilitu, kultúrno – historické hodnoty územia, územný rozvoj a tvorbu krajiny v súlade s princípmi trvalo udržateľného rozvoja. Územné plánovanie je v súčasnosti upravené zákonom č. 200/2022 Z. z. o územnom plánovaní a stavebnom poriadku (205/2023 Z.z., 272/2023 Z.z., **46/2024 Z.z.**). Územno - plánovacia dokumentácia je základným nástrojom územného rozvoja a starostlivosti o životné prostredie v obci. Základným nástrojom územného plánovania je územný plán obce. Územný plán obce je výsledok formálneho plánovania a je územnoplánovacím dokumentom v zmysle zákona č. 200/2022 Z. z. (zákon o územnom plánovaní a stavebnom poriadku v znení neskorších predpisov. **Obec má** v súčasnosti schválený územný plán **z roku 2025 (29.9.2025)**.

**PHRSR obce Nový Tekov nebude mať negatívny vplyv na chránené územia. Všetky nové aktivity sa budú realizovať mimo území NATURA 2000 a chránených území, prípadne sa budú realizovať po schválení príslušného orgánu štátnej ochrany prírody.**

V PHRSR sú plne rešpektované všetky prvky územného systému ekologickej stability regionálnej a nadregionálnej úrovne (RÚSES). Pri umiestňovaní novej zástavby, najmä plôch pre bývanie, boli zohľadňované pásma hygienickej ochrany, resp. ochranné pásma existujúcich stavieb a činností, ktoré predstavujú zóny ich vplyvu na prostredie:

- ochranné pásmo cintorínov
- pásmo hygienickej ochrany areálov PD a výrobných podnikov
- ochranné, prístupové pásmo vodných tokov
- ochranné pásmo lesa
- ochranné pásma líniových technických stavieb – vymedzené ochranné pásma majú elektrické vedenia vysokého napätia, elektrické stanice, potrubia vysokotlakového a strednotlakového plynovodu, regulačné stanice, potrubia vodovodu a kanalizácie
- ochranné pásma ciest III. triedy (platia mimo zastavaného územia).

6. Možné riziká súvisiace s uplatňovaním strategického materiálu.

Uplatnenie dokumentu nepredstavuje riziká z hľadiska životného prostredia.

7. Vplyvy na životné prostredie presahujúce štátne hranice.

Vzhľadom na polohu v území, charakter a rozsah návrhu nevyvolá žiadne vplyvy na životné prostredie presahujúce štátne hranice.

#### **IV. Dotknuté subjekty**

1. Vymedzenie zainteresovanej verejnosti vrátane jej združení.

- obyvatelia obce Nový Tekov
- fyzické a právnické osoby podieľajúce sa na využívaní územia obce
- združenia pôsobiace v obci

2. Zoznam dotknutých subjektov.

Dotknutými subjektmi pri spracovaní, prerokovaní a schvaľovaní územnoplánovacej dokumentácie obce sú orgány vyplývajúce z § 140a zákona č. 50/1976 Zb. v znení neskorších predpisov:

- Ministerstvo obrany SR, Sekcia ekonomiky, národný riaditeľ pre infraštruktúru, Kutuzovova 8, 832 47 Bratislava
- Ministerstvo životného prostredia SR – Sekcia geológie a prírodných zdrojov, Nám. Ľudovíta Štúra 1, 812 35 Bratislava
- Okresný úrad Levice, Oddelenie územného plánovania,
- Nitriansky samosprávny kraj
- Regionálna správa ciest NRSK
- Okresný úrad Levice, Odbor starostlivosti o životné prostredie,
- Okresný úrad Levice, Pozemkový a lesný odbor,
- Regionálny úrad verejného zdravotníctva
- Okresný úrad, Oddelenie civilnej ochrany a krízového riadenia,
- Okresné riaditeľstvo Hasičského a záchranného zboru
- Okresný úrad, Odbor cestnej dopravy a pozemných komunikácií
- Štátny geologický ústav Dionýza Štúra, Mlynská dolina 1, 817 04 Bratislava 11
- Slovenský vodohospodársky podnik, š.p.
- Stredoslovenská energetika, a.s.,
- Slovenská električná prenosná sústava, a.s., Mlynské Nivy 59/A, 824 84 Bratislava
- Slovenský plynárenský priemysel – distribúcia a.s., Mlynské nivy 44, 821 09 Bratislava
- Eustream, a.s., Votrubova 11/A, 821 09 Bratislava
- Slovak Telecom, Karadžičova 10, 825 13 Bratislava
- Orange Slovensko, Prievozská 6/A, 821 09 Bratislava
- Telefónica O2 Slovakia s.r.o., Einsteinova 24, 851 01 Bratislava
- Obec Hronské Kľačany
- Obec Veľký Ďur
- Obec Malé Kozmálovce
- Obec Kalná nad Hronom
- Obec Starý Tekov

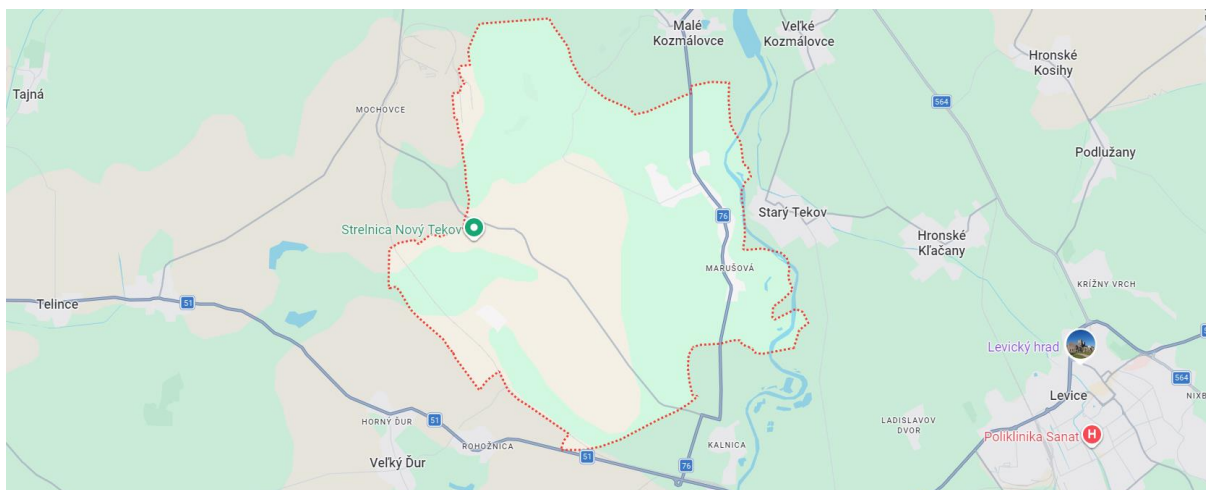
3. Dotknuté susedné štáty.

PHRSR obce Nový Tekov nezasahuje do záujmového územia a pôsobnosti iných štátov.

#### **V. Doplnujúce údaje**

1. Mapová a iná grafická dokumentácia (napr. výkres širších vzťahov v mierke primeranej charakteru a pôsobnosti strategického dokumentu).

Pôsobnosť strategického dokumentu vymedzujú nasledujúce mapové podklady.



## 2. Materiály použité pri vypracovaní strategického dokumentu.

PHRSR obce Nový Tekov integruje všetky dokumenty na miestnej úrovni, ako aj ciele a priority národných strategických dokumentov a dokumentov EÚ. PHRSR obce Nový Tekov 2026 – 2035 integruje predchádzajúci PHRSR obce, viacročný rozpočet. PHRSR obce vychádza a integruje strategické dokumenty na národnej úrovni ako Partnerská dohoda 2021 - 2027, ktorá určuje stratégiu, priority a podmienky SR na využívanie fondov EÚ tak, aby sa dosiahli priority stratégie Agenda 2030. Pri spracovaní strategického dokumentu sa vychádzalo z podkladov (dotazníkový prieskum), kde boli zohľadnené predstavy, potreby a požiadavky jednotlivých zainteresovaných skupín ako sú obyvatelia, rozpočtové organizácie zriadené v rámci pôsobnosti obce, mimovládne organizácie, záujmové skupiny obyvateľov, podnikateľské subjekty, obec a jej jednotlivé orgány: poslanci OcZ, starosta. Integrovaný prístup bol uplatnený v prípravnej fáze spracovania PHRSR, prostredníctvom dotazníkového prieskumu pri jednotlivých skupinách.

## VI. Miesto a dátum vypracovania oznámenia

Nový Tekov, 2.6..2026

## VII. Potvrdenie správnosti údajov

### 1. Meno spracovateľa oznámenia.

Starosta: Ladislav Nagy  
Adresa: Obecný úrad  
Nový Tekov 226  
935 33 Nový Tekov

Tel: 036 / 638 71 21, 0911425643

Email: obec@novytekov.sk starosta@novytekov.sk

2. Potvrdenie správnosti údajov oznámenia podpisom oprávneného zástupcu obstarávateľa, pečiatka.

.....  
starosta obce

.....  
pečiatka