

## LEGENDA

### ÚZEMNO-SPRÁVNE ČLENENIE A SÍDELNÁ ŠTRUKTÚRA

	RIEŠENÉ ÚZEMIE
	ŠTÁTNA HRANICA
	HRANICA OKRESU
	KATASTRÁLNA HRANICA

	SÍDLO NADREGIONÁLNEHO VÝZNAMU
	SÍDLO REGIONÁLNEHO VÝZNAMU
	SÍDLO MIESTNEHO VÝZNAMU

### KRAJINNÉ PRVKY

	PLOCHY KRAJINNEJ ZELENE
	HRANICA NÁRODNÉHO PARKU
	HRANICA OCHRANNÉHO PÁSMA NP
	URBANIZOVANÉ ÚZEMIE
	VODNÉ TOKY A PLOCHY
	MALOPLOŠNÉ CHRÁNENÉ ÚZEMIA

### DOPRAVNÁ INFRAŠTRUKTÚRA

	DIALNICA D1, KRIŽOVATKA
	CESTNÉ KOMUNIKÁCIE NADREGIONÁLNEHO VÝZNAMU
	CESTNÉ KOMUNIKÁCIE NADREGIONÁLNEHO VÝZNAMU - NÁVRH, KRIŽOVATKA
	CESTNÉ KOMUNIKÁCIE REGIONÁLNEHO VÝZNAMU
	CESTNÉ KOMUNIKÁCIE LOKÁLNEHO VÝZNAMU
	ŽELEZIČNÁ TRÁŤ NADREGIONÁLNEHO VÝZNAMU
	ŽELEZIČNÁ TRÁŤ REGIONÁLNEHO VÝZNAMU
	MEDZINÁRODNÉ LETISKO
	REGIONÁLNE LETISKO
	OCHRANNÉ PÁSMA LETISKA

### NADRADENÉ SIETE TECHNICKEJ INFRAŠTRUKTÚRY

	VZDUŠNÉ VEDENIE ELEKTRICKEJ ENERGIE VVN 110 kV V RIEŠENOM ÚZEMÍ
	NAVROVANÉ VZDUŠNÉ VEDENIE VVN 2x110 kV ELEKTRICKEJ ENERGIE
	VZDUŠNÉ VEDENIE VN 22 kV ELEKTRICKEJ ENERGIE V RIEŠENOM ÚZEMÍ
	VTL PLYNOVOD V RIEŠENOM ÚZEMÍ
	REGULAČNÁ STANICA PLYNU
	ČISTIČKA ODPADOVÝCH VŮD
	DIALKOVÝ VODOVOD V RIEŠENOM ÚZEMÍ
	VODOJEM
	VYMEDZENIE PRIESKUMNÝCH ÚZEMÍ

## ÚZEMNÝ PLÁN OBCE HUNCOVCE ZMENY A DOPLNKY Č. 71 2024

SPRACOVATEĽ:

arch&crafts, s.r.o.

DÁTUM:

02/2026

OSOBA ODBORNE SPÔSOBILÁ ZA SPRACOVATEĽA:

Ing. arch., Ing. Filip Volaj

**arch&crafts**  
architektúra a dizajn

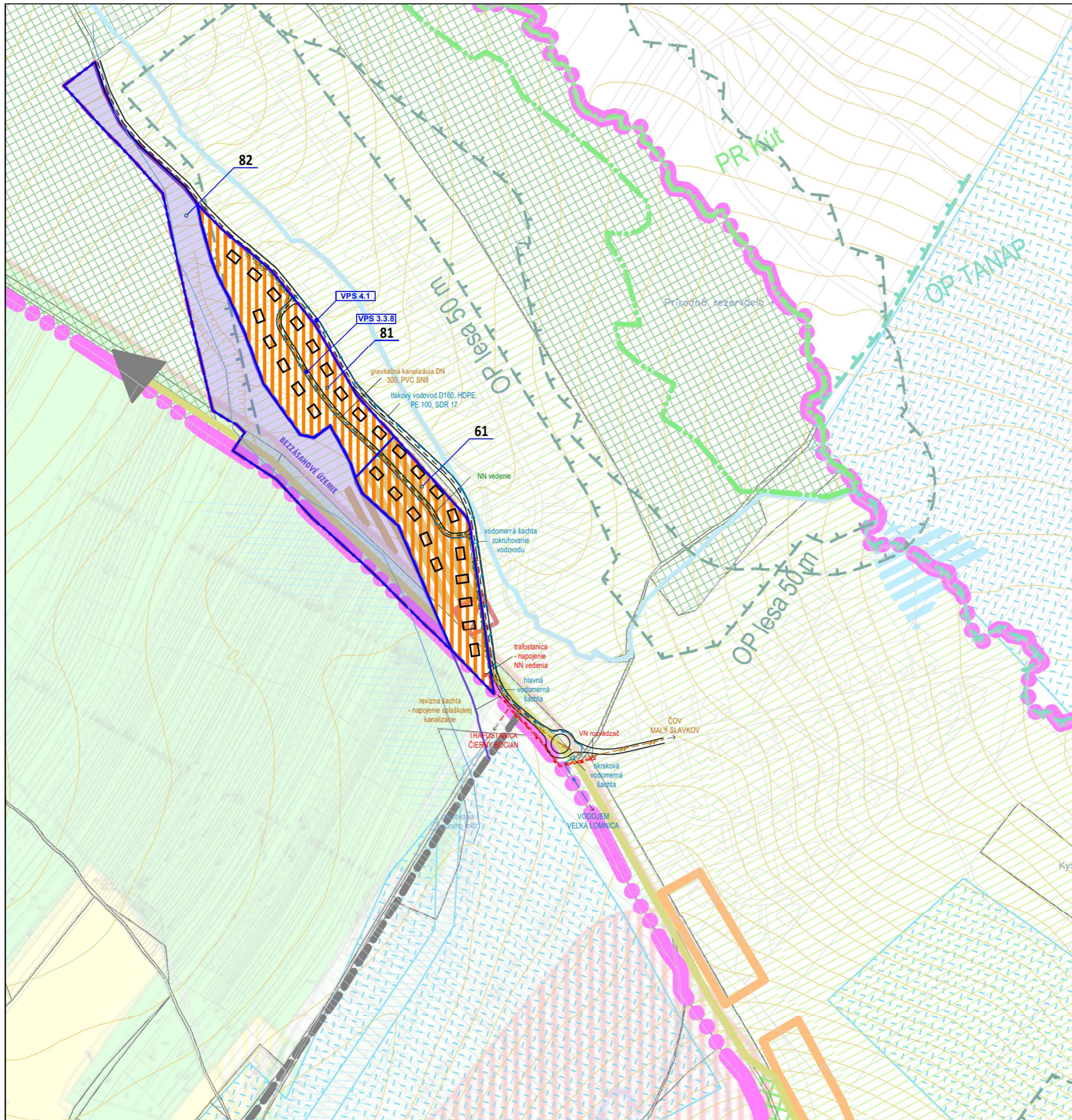
OBSAH VÝKRESU:

ŠIRŠIE VZŤAHY

MIERKA:

M 1: 50 000

01



### LEGENDA

stav k r.2010	návrh	výhľad	
			HRANICA KATASTRÁLNEHO ÚZEMIA (HRANICA RIEŠENÉHO ÚZEMIA)
			HRANICA ZASTAVANÉHO ÚZEMIA OBCE k 1.1.1990
			NAVROVANÁ HRANICA ZASTAVANÉHO ÚZEMIA
			HRANICA OCHRANNÉHO PÁSMA NP TANAP
			HRANICA NP TANAP
			HRANICA MALOPLŔŠNÉHO CHRÁNENÉHO ÚZEMIA
			CESTA I. TREDY
			CESTA I. TREDY NAVROVANÁ NA PREKATEGORIZOVANIE NA II. TR.
			CESTA III. TREDY
			CESTNÉ KOMUNIKÁCIE - MIESTNE OBSLUŽNÉ
			CESTA NA ZRUŠENIE
			ZASTÁVKA SAD, IZOCHRÁNA DOSTUPNOSTI 300 m
			ŽELEZNICA
			ZASTÁVKA ŽSR
			PODNE A LESNÉ KOMUNIKÁCIE
			CYKLISTICKÝ CHODNÍK
			FLOCHY LESNÝCH PORASTOV
			LES OSOBNÉHO URČENIA (LESOPARK)
			FLOCHY LŪK A PASIENKOV
			FLOCHY ORNEJ PŮDY
			VODNÉ TOKY
			VODNÉ FLOCHY
			FLOCHY SUCHÝCH PŮLROVŔ
			UPRAVA VODNÝCH TOKŮ
			DERIVÁČNY KANÁL PRE VE
			ODVODNENÉ FLOCHY
			FLOCHY KRAJINNEJ ZELENÉ
			LÍNIE KRAJINNEJ ZELENÉ (ALEJ OBOJNÝCH STROMOV)
			LÍNIA OCHRANNÉHO ZEMNÉHO VALU
			FLOCHA PROTIEROZŔNYCH A EKOSTABILIZAČNÝCH OPATRENÍ VO VEREJNEJ ZELENÍ
			FLOCHY PARKOVO UPRAVENEJ VEREJNEJ ZELENÉ
			FLOCHY CINTORŔOV
			FLOCHY BÝVANIA V RODINNÝCH DOMOCH
			ZMIEŠANÉ FLOCHY BÝVANIA A OBČANSKEJ VYBAVENOSTI
			FLOCHY BÝVANIA V BYTOVÝCH DOMOCH
			FLOCHY OBČANSKEJ VYBAVENOSTI
			FLOCHY OBČANSKEJ VYBAVENOSTI, ŠPORTU A REKREÁCIE
			FLOCHY ŠPORTU
			FLOCHY REKREÁCIE
			FLOCHY ZÁHRADKÁRSKÝCH OSÁD
			FLOCHY ŽIVOČÍŠNEJ VÝROBY
			FLOCHY VÝROBY, VÝROBNÝCH SLUŽIEB A SKLADOV
			FLOCHY TECHNICKÉHO VYBAVENIA ÚZEMIA
			FLOCHY DOPRAVY
			NÁRODNÉ KULTÚRNE PAMÄTKY
			OBJEKTY HIST. VÝZNAMU NAVROVANÉ ZA PAMÄTIHOODNOSTI
			VZDUŠNÉ VEDENIE ELEKTROICKEJ ENERGIE VN 22 kV
			VVN VZDUŠNÉ VEDENIE ELEKTROICKEJ ENERGIE VVN 2x110 kV
			TRAFOSTANICA
			ELEKTROICKÁ STANICA
			VODNÁ ELEKTREÁREŇ
			BIOPLYNOVÁ STANICA
			VODOJEM
			DIADKOVÝ SKUPINOVÝ VODOVOD
			PRÍVODNÉ POTRUBIE VEREJNEHO VODOVODU
			HLAVNÝ UZÁVER VODOVODU PRE OBEC
			ČISTIAREŇ ODPADOVÝCH VOD
			VYUSTIACEJ KANÁL ČOV DO RECIPIENTU
			VTL PLYNOVOD
			REGULAČNÁ STANICA PLYNU
			DIADKOVÝ METALICKÝ A OPTICKÝ KÁBEL
			DIGITÁLNA TELEFÓNNA ÚSTREDAŇA
			OCHRANNÉ PÁSMA VŠETKYCH DRUHOV
			VYMEZENIE PRIESKUMNÝCH ÚZEMÍ
			EVIDOVANÉ ZOBŔANÉ ÚZEMIE - FLOCHA VÝZDUŠNÁ ZVÝŠENÁ OCHRANA
			EVIDOVANÁ SKLADKA ODPADOV MIMO PREVÁDZKY
			HRANICA RIEŠENÉHO ÚZEMIA ZMENAMI A DOPLNKAMI Č. 7

## ÚZEMNÝ PLÁN OBCE HUNČOVCE ZMENY A DOPLNKY Č. 7/ 2024

SPRACOVATEĽ:  
arch&crafts, s.r.o.

DÁTUM:  
02/2026

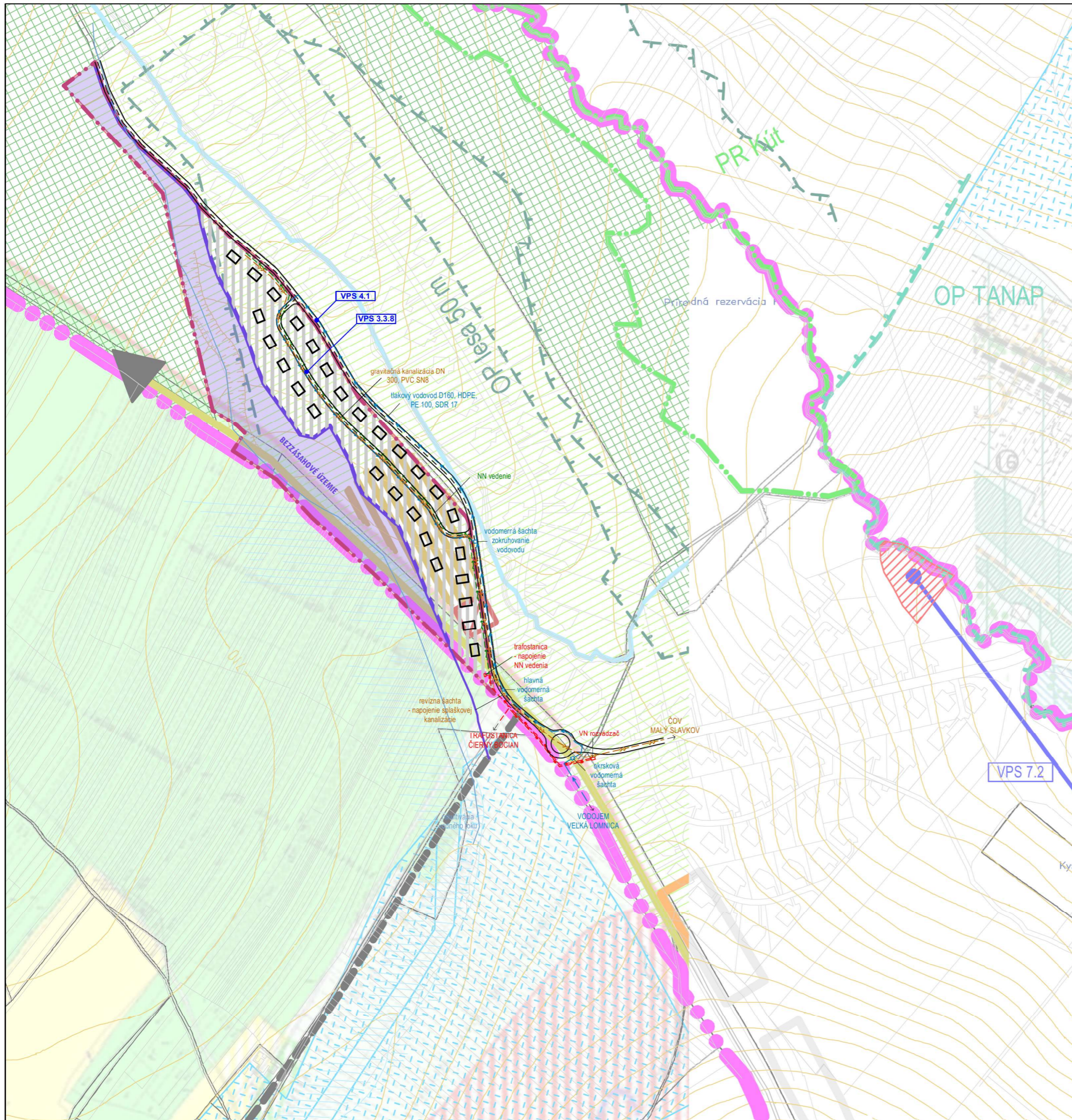
OSOBA ODBORNE SPŔSOBILÁ ZA SPRACOVATEĽA:  
Ing. arch., Ing. Filip Volaj

**arch&crafts**  
architektúra a dizajn

OBSAH VÝKRESU:  
KOMPLEXNÝ NÁVRH  
PRIESTOROVÉHO USPORIADANIA A  
FUNKČNÉHO VYUŽÍVANIA ÚZEMIA

MIERKA:  
1:5000

02



## LEGENDA

stav k r.2010	návrh	výhľad	
			HRANICA KATASTRÁLNEHO ÚZEMIA (HRANICA RIEŠENÉHO ÚZEMIA)
			HRANICA ZASTAVANÉHO ÚZEMIA OBCE k 1.1. 1990
			NAVRHOVANÁ HRANICA ZASTAVANÉHO ÚZEMIA
			ZASTAVANÉ PLOCHY
			OZNAČENIE VEREJNOPROSPEŠNÝCH STAVIEB
			HRANICA RIEŠENÉHO ÚZEMIA ZMENAMI A DOPLNKAMI Č. 7

### VPS 3.3 Stavby navrhovaných miestnych obslužných komunikácií

VPS 3.3.8 výstavba novej miestnej komunikácie v navrhovanej rekreačnej lokalite „Kromrain“

### VPS 4 Stavby verejného technického vybavenia

VPS 4.1 Líniové stavby zariadení sietí technickej infraštruktúry

## ÚZEMNÝ PLÁN OBCE HUNCOVCE ZMENY A DOPLNKY Č. 7/ 2024

SPRACOVATEĽ:

arch&crafts, s.r.o.

DÁTUM:

02/2026

OSOBA ODBORNE SPÔSOBILÁ ZA SPRACOVATEĽA:

Ing. arch., Ing. Filip Volaj

**arch&crafts**  
architektúra a dizajn

OBSAH VÝKRESU:

SCHÉMA ZÁVÄZNÝCH ČASTÍ

RIEŠENIA

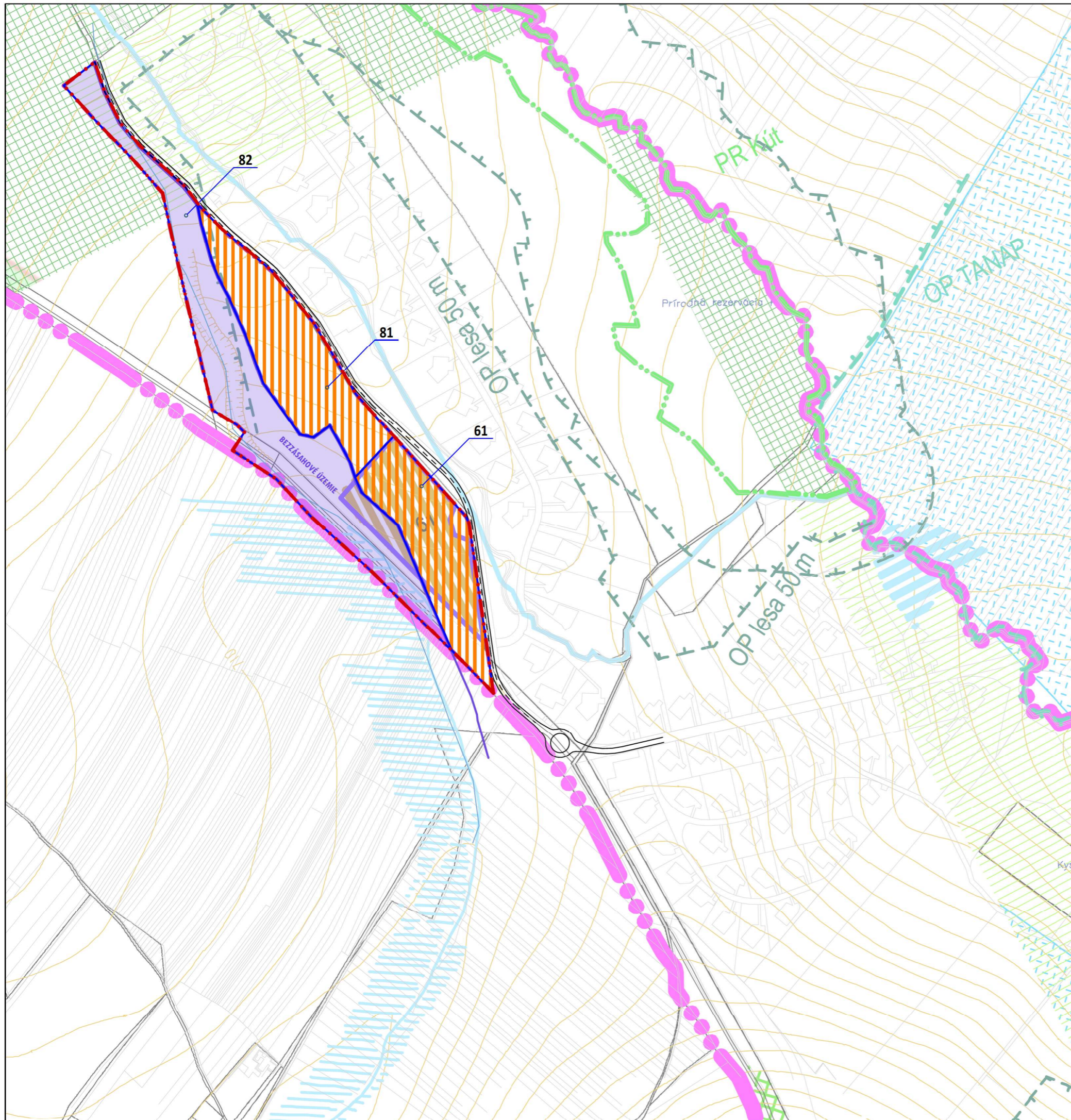
VEREJNOPROSPEŠNÉ STAVBY

MIERKA:

1:5000



02.1



### LEGENDA

stav k r.2010	návrh	
		HRANICA KATASTRÁLNEHO ÚZEMIA (HRANICA RIEŠENÉHO ÚZEMIA)
		HRANICA ZASTAVANÉHO ÚZEMIA OBCE k 1.1. 1990
		NAVROVANÁ HRANICA ZASTAVANÉHO ÚZEMIA
		LES OSOBITNÉHO URČENIA (LESOPARK)
		VODNÉ TOKY
		VODNÉ PLOCHY
		PLOCHY SUCHÝCH POLDROV
		PLOCHY KRAJINNEJ ZELENE
		PLOCHY PARKOVO UPRAVENEJ VEREJNEJ ZELENE
		PLOCHY CINTORÍNOV
		PLOCHY BÝVANIA V RODINNÝCH DOMOCH
		ZMIEŠANÉ PLOCHY BÝVANIA A OBČIANSKEJ VYBAVENOSTI
		PLOCHY BÝVANIA V BYTOVÝCH DOMOCH
		PLOCHY OBČIANSKEJ VYBAVENOSTI
		PLOCHY OBČIANSKEJ VYBAVENOSTI, ŠPORTU A REKREÁCIE
		PLOCHY ŠPORTU
		PLOCHY REKREÁCIE
		PLOCHY ZÁHRADKÁRSKÝCH OSÁD
		PLOCHY ŽIVOČÍŠNEJ VÝROBY
		PLOCHY VÝROBY, VÝROBNÝCH SLUŽIEB A SKLADOV
		PLOCHY TECHNICKÉHO VYBAVENIA ÚZEMIA
		PLOCHY DOPRAVY
		VYMEDZENIE REGULAČNÝCH CELKOV
		HRANICA RIEŠENÉHO ÚZEMIA ZMENAMI A DOPLNKAMI Č. 7

- 82** súčasný stav: poľnohospodárska pôda TTP  
navrhovaný stav: BEZZÁSAHOVÉ ÚZEMIE
- 81** súčasný stav: poľnohospodárska pôda TTP  
navrhovaný stav: OBJEKTY INDIVIDUÁLNEJ REKREÁCIE
- 61** súčasný stav: plochy živočíšnej výroby  
navrhovaný stav: OBJEKTY INDIVIDUÁLNEJ REKREÁCIE

## ÚZEMNÝ PLÁN OBCE HUNCOVCE ZMENY A DOPLNKY Č. 7/ 2024

SPRACOVATEĽ:  
arch&crafts, s.r.o.

DÁTUM:  
02/2026

OSOBA ODBORNE SPÓSIBILÁ ZA SPRACOVATEĽA:  
Ing. arch., Ing. Filip Volaj

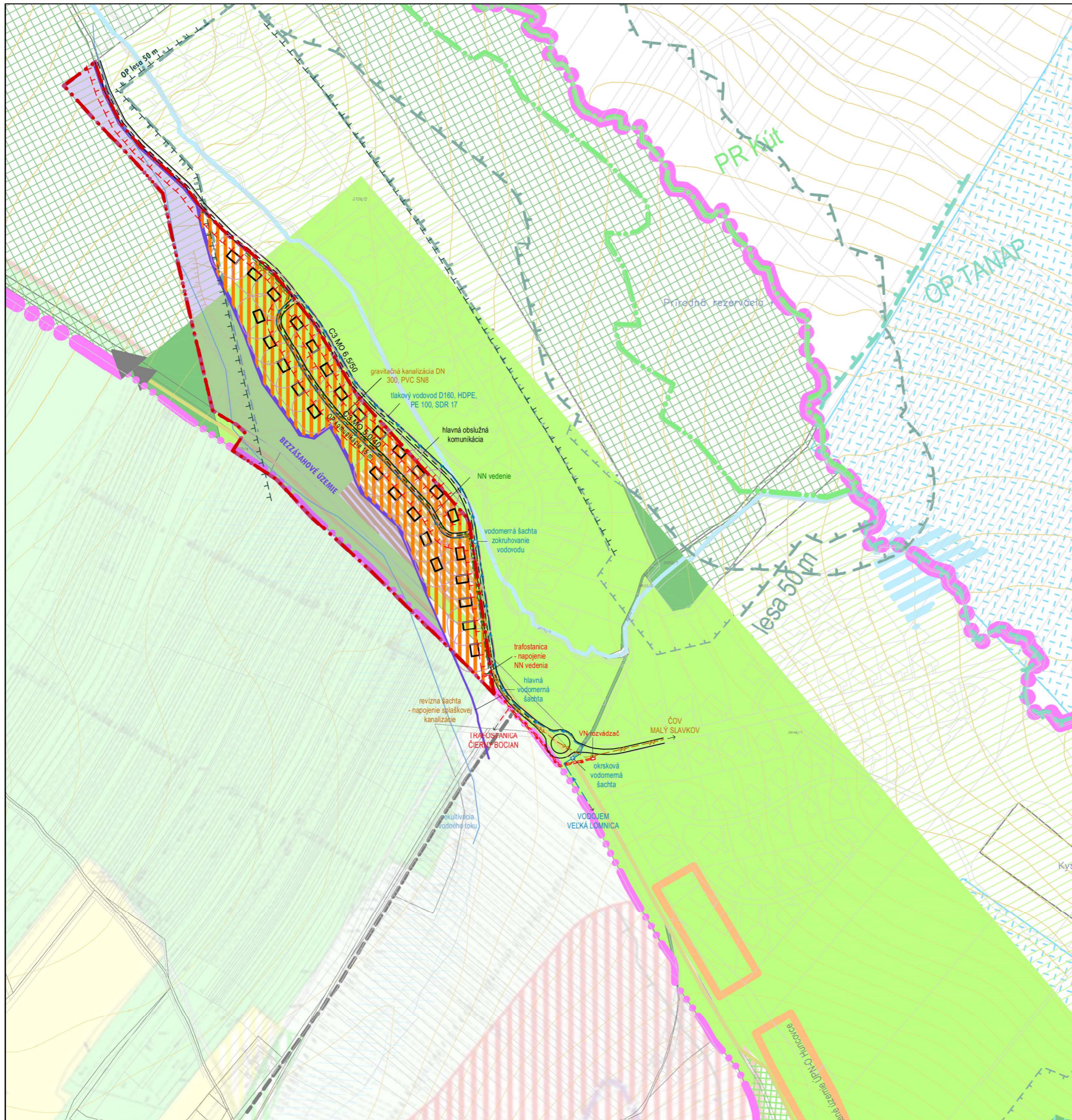
**arch&crafts**  
architektúra a dizajn

OBSAH VÝKRESU:  
SCHÉMA ZÁVÄZNÝCH ČASTÍ  
RIEŠENIA FUNKČNE PLOCHY  
A REGULAČNÉ CELKY

MIERKA:  
1:5000



# 02.2



## LEGENDA

stav k r.2010	návrh	výhľad
		HRANICA KATASTRÁLNEHO ÚZEMIA (HRANICA RIEŠENÉHO ÚZEMIA)
		HRANICA ZASTAVANÉHO ÚZEMIA OBCE k 1.1. 1990
		NAVROHOVANÁ HRANICA ZASTAVANÉHO ÚZEMIA
		HRANICA OCHRANNÉHO PÁSMA NP TANAP
		CESTA I. TRIEDY
		CESTA I. TRIEDY NAVROHOVANÁ NA PREKATEGORIZOVANIE NA CESTU II. TRIEDY
		CESTA III. TRIEDY
		CESTNÉ KOMUNIKÁCIE - MIESTNE OBSLUŽNÉ
		CESTA NA ZRUŠENIE
		ZASTÁVKA SAD, IZOCHRÓNA DOSTUPNOSTI 300 m
		ŽELEZNICA
		ZASTÁVKA ŽSR
		POLNÉ A LESNÉ KOMUNIKÁCIE
		CYKLISTICKÁ TRASA (CESTA OKOLO TATIER)
		HLAVNÉ PEŠIE ŤAHY
		PLOCHY LESNÝCH PORASTOV
		LES OSOBITNÉHO URČENIA (LESOPARK)
		PLOCHY LÚK A PASIENKOV
		PLOCHY ORNEJ PŮDY
		VODNÉ TOKY
		VODNÉ PLOCHY
		PLOCHY KRAJINNEJ ZELENÉ (NELESNÁ STROMOVÁ A KROVINNÁ VEGETÁCIA)
		LÍNIE KRAJINNEJ ZELENÉ (ALEJ OVOČNÝCH STROMOV)
		LÍNIA OCHRANNÉHO ZEMNÉHO VALU
		PLOCHA NAVROHOVANÝCH PROTIEROZŇNÝCH A EKOSTABILIZAČNÝCH OPATRENÍ VO VEREJNEJ ZELENÍ
		PLOCHY PARKOVO UPRÁVENEJ VEREJNEJ ZELENÉ
		PLOCHY CINTORÍNOV
		PLOCHY BÝVANIA V RODINNÝCH DOMOCH
		ZMIEŠANÉ PLOCHY BÝVANIA A OBČIANSKEJ VYBAVENOSTI
		ZMIEŠANÉ PLOCHY OBČIANSKEJ VYBAVENOSTI, ŠPORTU A REKREÁCIE
		VEREJNÉ PRIESTRANSTVO
		PLOCHY BÝVANIA V BYTOVÝCH DOMOCH
		PLOCHY OBČIANSKEJ VYBAVENOSTI
		PLOCHY ŠPORTU
		PLOCHY REKREÁCIE
		PLOCHY ZÁHRADKÁRSKYCH OSÁD
		PLOCHY ŽIVOČIŠNEJ VÝROBY
		PLOCHY VÝROBY, VÝROBNÝCH SLUŽIEB A SKLADOV
		PLOCHY TECHNICKÉHO VYBAVENIA ÚZEMIA
		PLOCHY DOPRAVY
		NÁRODNÉ KULTÚRNE PAMATKY
		OBJEKTY HISTORICKÉHO VÝZNAMU NAVROHOVANÉ ZA PAMÄTIHOODNOSTI
		VZDUŠNÉ VEDENIE ELEKTRICKEJ ENERGIE VN 22 kV
		VZDUŠNÉ VEDENIE ELEKTRICKEJ ENERGIE VN 22 kV na zrušenie
		OCHRANNÉ PÁSMA VŠETKÝCH DRUHOV
		VYMEDZENIE PRIESKUMNÝCH ÚZEMÍ
		HRANICA RIEŠENÉHO ÚZEMIA ZMENAMI A DOPLNKAMI Č. 7

# ÚZEMNÝ PLÁN OBCE HUNCOVCE ZMENY A DOPLNKY Č. 7/ 2024

SPRACOVATEĽ:  
arch&crafts, s.r.o.

OSOBA ODBORNE SPÔSOBILÁ ZA SPRACOVATEĽA:  
Ing. arch., Ing. Filip Volaj

OBSAH VÝKRESU:  
KOMPLEXNÝ  
URBANISTICKÝ NÁVRH

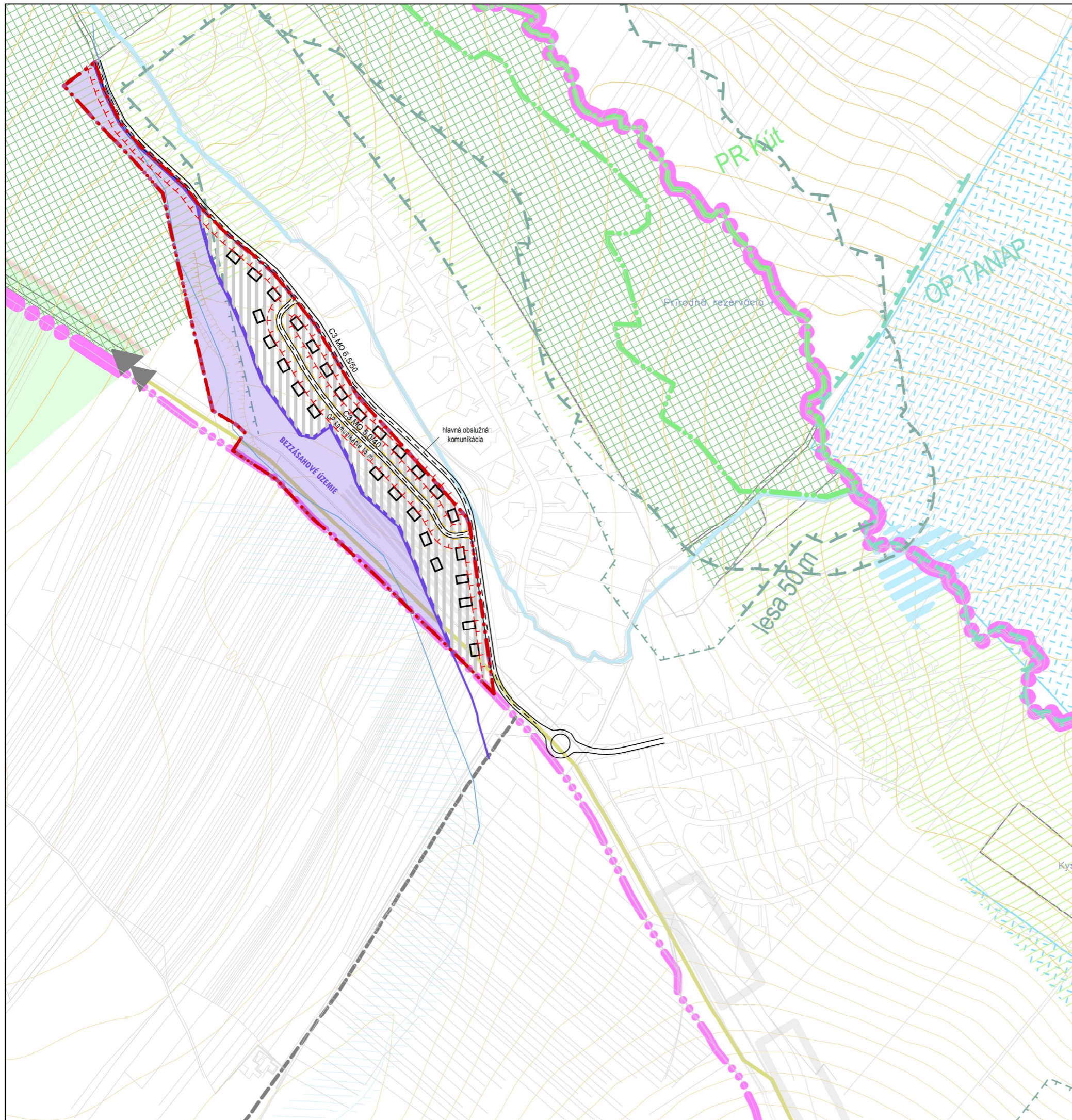
DÁTUM:  
02/2026

**arch&crafts**  
architektúra a dizajn

MIERKA:  
1:5000



03



## LEGENDA

stav k r.2010	návrh	výhľad
		HRANICA KATASTRÁLNEHO ÚZEMIA (HRANICA RIEŠENÉHO ÚZEMIA)
		HRANICA ZASTAVANÉHO ÚZEMIA OBCE k 1.1. 1990
		NAVROHOVANÁ HRANICA ZASTAVANÉHO ÚZEMIA
		OCHRANNÉ PÁSMA TANAP
		CESTA I. TRIEDY
		CESTA I. TRIEDY NAVROHOVANÁ NA PREKATEGORIZOVANIE NA CESTU II. TRIEDY
		CESTA III. TRIEDY
		CESTA III. TRIEDY NA ZRUŠENIE
		MIESTNE KOMUNIKÁCIE
		CHODNÍKY
		ŽELEZNICA
		POĽNÉ A LESNÉ KOMUNIKÁCIE
		ZASTÁVKA SAD, IZOCHRÓNA DOSTUPNOSTI 300 m
		CYKLISTICKÁ TRASA (CESTA OKOLO TATIER)
		ZASTAVATEĽNÉ PLOCHY
		OCHRANNÉ PÁSMA VŠETKÝCH DRUHOV
		PRIESKUMNÉ ÚZEMIA
		PARKOVISKO, OZNAČENIE (KAPACITA)
		PARKOVACIE PÁSY
		NAVROHOVANÉ PARKOVISKÁ
		NAVROHOVANÉ PARKOVISKÁ - (POLOHA A KAPACITA BUDE UPRESNENÁ V PODROBNEJŠOM RIEŠENÍ FUNKČNEJ PLOCHY)
		HRANICA RIEŠENÉHO ÚZEMIA ZMENAMI A DOPLNKAMI Č. 7

## ÚZEMNÝ PLÁN OBCE HUNCOVCE ZMENY A DOPLNKY Č. 7/ 2024

SPRACOVATEĽ:  
arch&crafts, s.r.o.

DÁTUM:  
02/2026

OSOBA ODBORNE SPÔSOBILÁ ZA SPRACOVATEĽA:  
Ing. arch., Ing. Filip Volaj

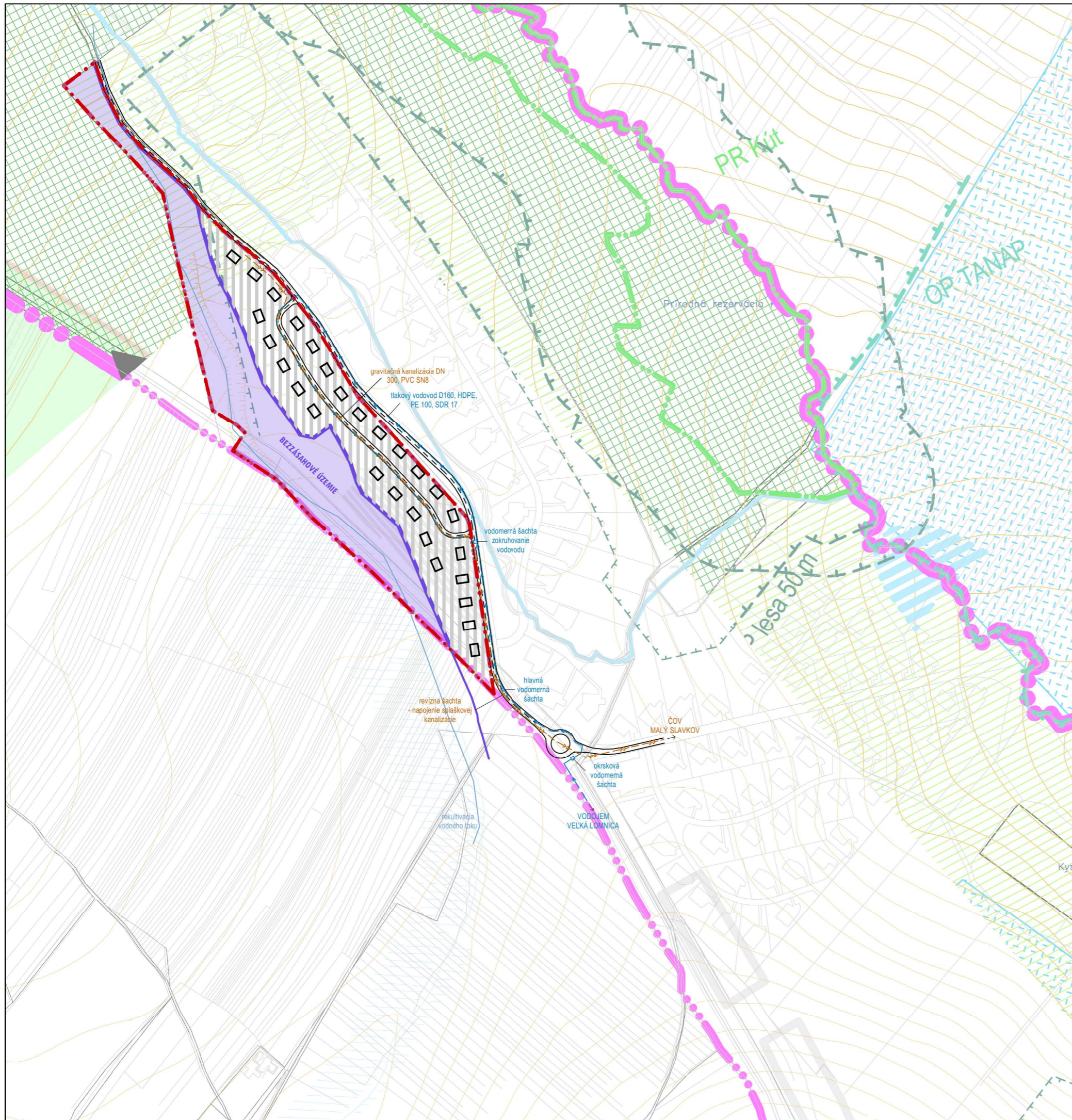
**arch&crafts**  
architektúra a dizajn

OBSAH VÝKRESU:  
VEREJNÉ DOPRAVNÉ VYBAVENIE

MIERKA:  
1:5000



04



## LEGENDA

stav k r.2010	návrh	výhľad
		HRANICA KATASTRÁLNEHO ÚZEMIA (HRANICA RIEŠENÉHO ÚZEMIA)
		HRANICA ZASTAVANÉHO ÚZEMIA OBCE k 1.1. 1990
		NAVHRHOVANÁ HRANICA ZASTAVANÉHO ÚZEMIA
		OCHRANNÉ PÁSMA TANAP
		ZASTAVATEĽNÉ PLOCHY
		VODNÉ TOKY
		VODNÉ PLOCHY
		OCHRANNÉ PÁSMA VŠETKÝCH DRUHOV
		PRIESKUMNÉ ÚZEMIA
		VODNÁ ELEKTRÁREŇ
		ČISTIAREŇ ODPADOVÝCH VÍD
		SPLAŠKOVÁ KANALIZÁCIA
		VEREJNÝ VODOVOD
		VODOVODNÉ PRÍVODNÉ POTRUBIE S HLAVNÝM UZÁVEROM VODY
		DIALKOVÝ VODOVOD
		HRANICA RIEŠENÉHO ÚZEMIA ZMENAMI A DOPLNKAMI Č. 7

## ÚZEMNÝ PLÁN OBCE HUNCOVCE ZMENY A DOPLNKY Č. 7/ 2024

SPRACOVATEĽ:

arch&crafts, s.r.o.

DÁTUM:

02/2026

OSOBA ODBORNE SPÓSIBILÁ ZA SPRACOVATEĽA:

Ing. arch., Ing. Filip Volaj

**arch&crafts**  
architektúra a dizajn

OBSAH VÝKRESU:

VEREJNÉ TECHNICKÉ VYBAVENIE

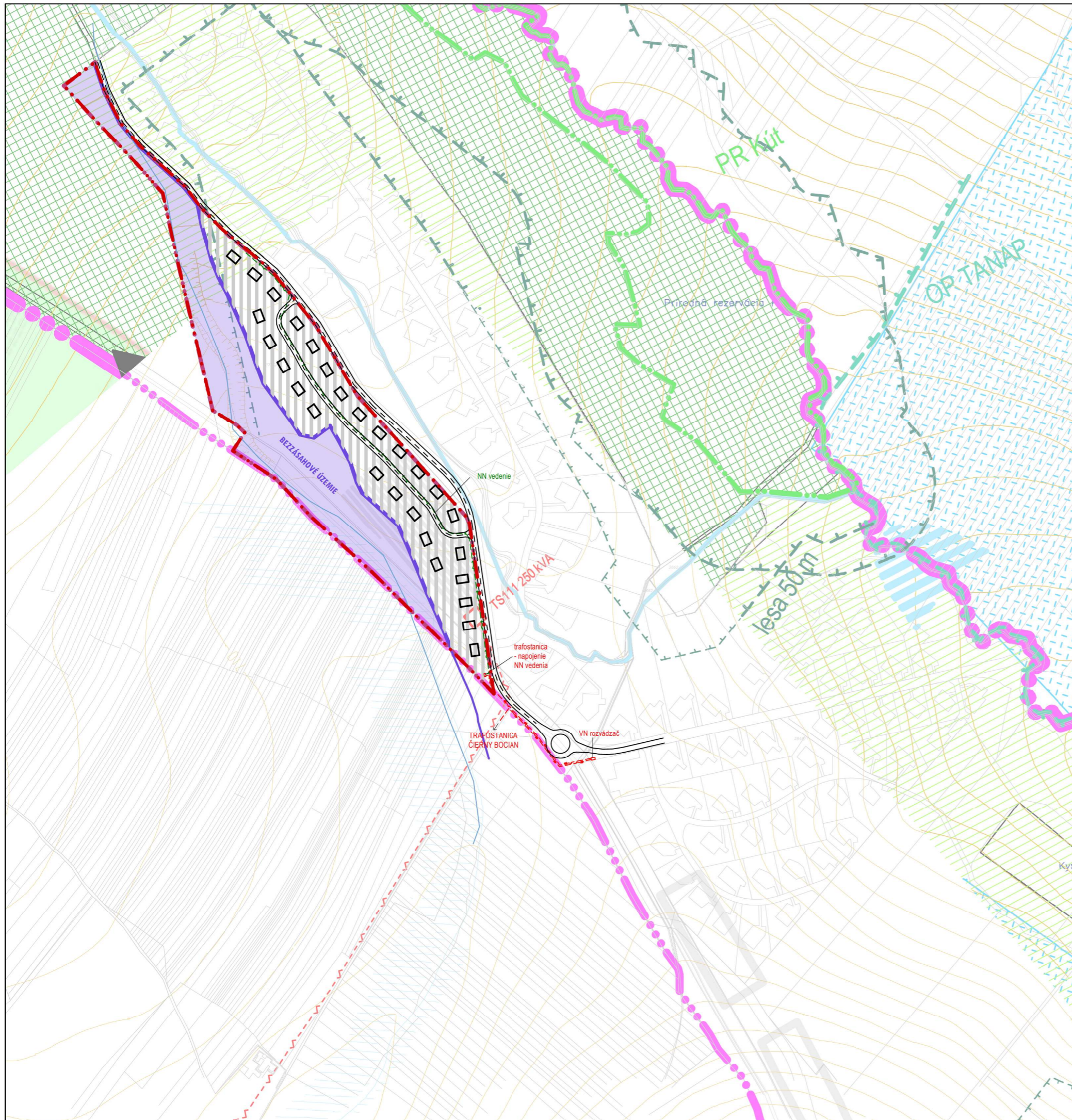
VODNÉ HOSPODÁRSTVO

MIERKA:

1:5000



05



## LEGENDA

stav k r.2010	návrh	výhľad	
			HRANICA KATASTRÁLNEHO ÚZEMIA (HRANICA RIEŠENÉHO ÚZEMIA)
			HRANICA ZASTAVANÉHO ÚZEMIA OBCE k 1.1. 1990
			NAVHRHOVANÁ HRANICA ZASTAVANÉHO ÚZEMIA
			OCHRANNÉ PÁSMO TANAP
			ZASTAVATEĽNÉ PLOCHY
			ELEKTRICKÁ STANICA
			VZDUŠNÉ VEDENIE ELEKTRICKEJ ENERGIE VVN 2x110 kV
			VZDUŠNÉ VEDENIE ELEKTRICKEJ ENERGIE VN 22 kV
			VZDUŠNÉ VEDENIE ELEKTRICKEJ ENERGIE VN 22 kV NA ZRUŠENIE
			KÁBLOVÉ VEDENIE ELEKTRICKEJ ENERGIE VN 22 kV
			TRAFOSTANICA
			VODNÁ ELEKTRÁREŇ
			BIOPLYNOVÁ STANICA
			REGULAČNÁ STANICA PLYNU
			VTL ROZVOD PLYNU
			STL ROZVOD PLYNU
			DIALKOVÝ METALICKÝ A OPTICKÝ KÁBEL
			DIGITÁLNA TELEFÓNNA ÚSTREĎŇA
			OCHRANNÉ PÁSMA VŠETKÝCH DRUHOV
			PRIESKUMNÉ ÚZEMIA
			HRANICA RIEŠENÉHO ÚZEMIA ZMENAMI A DOPLNKAMI Č. 7

## ÚZEMNÝ PLÁN OBCE HUNCOVCE ZMENY A DOPLNKY Č. 7/ 2024

SPRACOVATEĽ:  
arch&crafts, s.r.o.

DÁTUM:  
02/2026

OSOBA ODBORNE SPÓSIBILÁ ZA SPRACOVATEĽA:  
Ing. arch., Ing. Filip Volaj

**arch&crafts**  
architektúra a dizajn

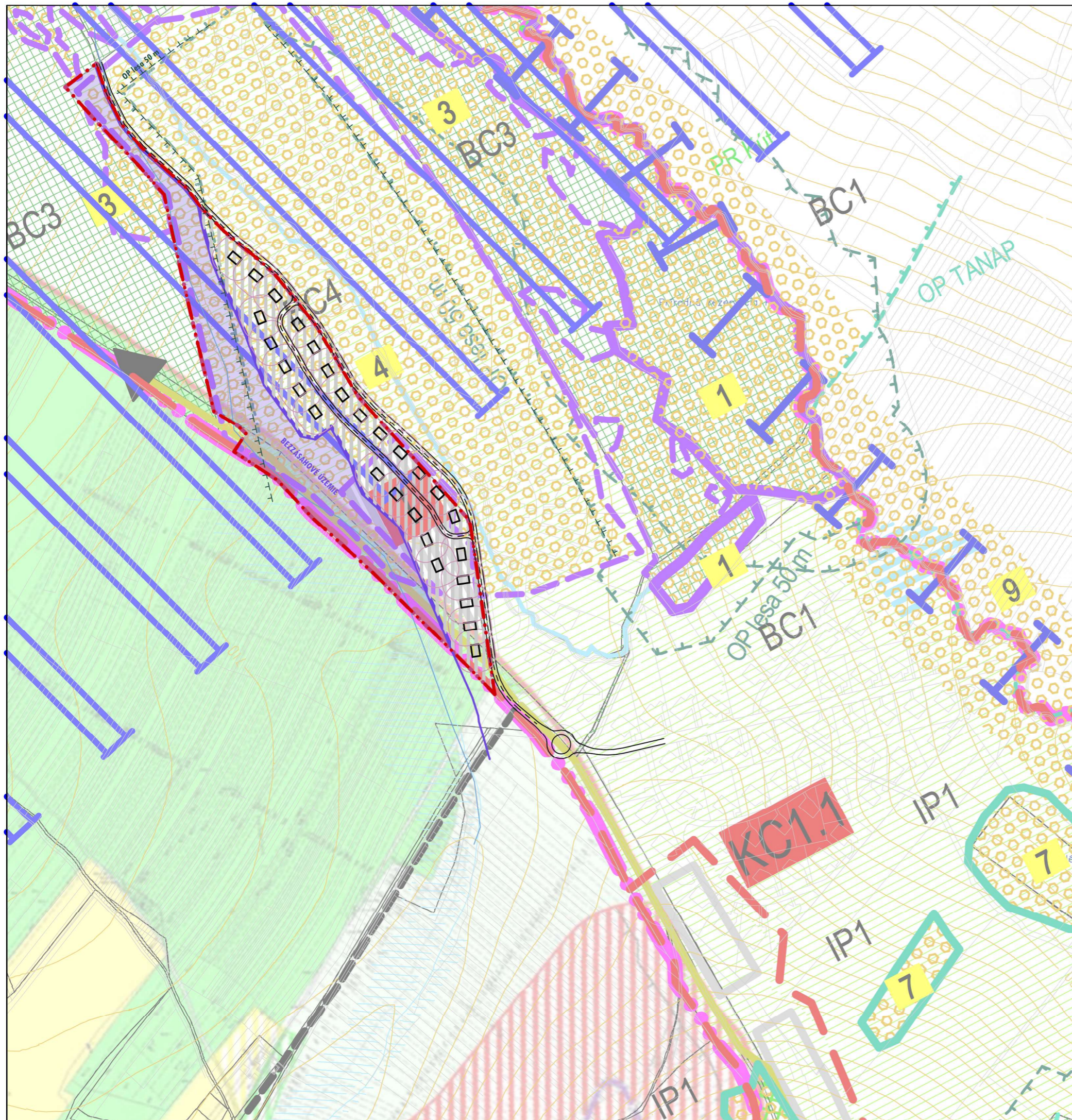
OBSAH VÝKRESU:  
VEREJNÉ TECHNICKÉ VYBAVENIE 1:5000  
ENERGETIKA A TELEKOMUNIKÁCIE

MIERKA:

1:5000



06



### LEGENDA

stav k r.2010	návrh	výhľad	
			HRANICA KATASTRÁLNEHO ÚZEMIA (HRANICA RIEŠENÉHO ÚZEMIA)
			HRANICA ZASTAVANÉHO ÚZEMIA OBCE k 1.1. 1990
			NAVRHOVANÁ HRANICA ZASTAVANÉHO ÚZEMIA
			HRANICA OCHRANNÉHO PÁSMA NP TANAP
			HRANICA NP TANAP
			HRANICA MALOPLÓŠNEHO CHRÁNENÉHO ÚZEMIA
			CESTA I. TRIEDY
			CESTA I. TRIEDY NAVRHOVANÁ NA PREKATEGORIZOVANIE NA II. TR.
			CESTA III. TRIEDY
			CESTNÉ KOMUNIKÁCIE - MIESTNE OBSLUŽNÉ
			CESTA NA ZRUŠENIE
			ZASTÁVKA SAD, IZOCHRÓNA DOSTUPNOSTI 300 m
			ŽELEZNICA
			ZASTÁVKA ŽSR
			POLNÉ A LESNÉ KOMUNIKÁCIE
			CYKLISTICKÝ CHODNÍK
			PLOCHY LESNÝCH PORASTOV
			LES OSOBITNEHO URČENIA (LESOPARK)
			PLOCHY LÚK A PASIENKOV
			PLOCHY ORNEJ PŮDY
			NELESNÁ STROMOVÁ A KROVINNÁ VEGETÁCIA
			LÍNIE KRAJINEJ ZELENÉ (ALEJ OVOČNÝCH STROMOV)
			LÍNIA OCHRANNÉHO ZEMNÉHO VALU
			PLOCHA EKOSTABILIZAČNÝCH A PROTIEROZNYCH OPATRENÍ VO VEREJNEJ ZELENÍ
			PLOCHY PARKOVO UPRAVENEJ VEREJNEJ ZELENÉ
			PLOCHY CINTORÍNOV
			VODNÉ TOKY
			VODNÉ PLOCHY
			SUCHÝ POLDER
			ZASTAVANÉ PLOCHY
			VZDUŠNÉ VEDENIE ELEKTRICKEJ ENERGIE 22 kV
			VVN VZDUŠNÉ VEDENIE ELEKTRICKEJ ENERGIE 2x110kV
			OCHRANNÉ PÁSMA VŠETKÝCH DRUHOV
			EVIDOVANÉ ZOSUVNÉ ÚZEMIE - PLOCHA VYŽADUJÚCA ZVÝŠENÚ OCHRANU
			PRIESKUMNÉ ÚZEMIA
			ÚZEMIA S POTENCIÁLNYMI ZDROJMI ZNEČISTENIA ŽP
			EVIDOVANÉ SKLÁDKY MIMO PREVÁDZKY
			BIOCENTRUM REGIONÁLNEHO VÝZNAMU
			BIOCENTRUM MIESTNEHO VÝZNAMU
			BIOKORIDOR NADREGIONÁLNEHO VÝZNAMU
			BIOKORIDOR REGIONÁLNEHO VÝZNAMU
			INTERAKČNÉ PRVKY
			PRVKY OSOBITÉHO ZÁJMU OCHRANY
			VYMEDZENIE A OHRANIČENIE KRAJINNEHO CELKU
			HRANICA RIEŠENÉHO ÚZEMIA ZMENAMI A DOPLNKAMI Č. 7

## ÚZEMNÝ PLÁN OBCE HUNCOVCE ZMENY A DOPLNKY Č. 7/ 2024

SPRACOVATEĽ:  
arch&crafts, s.r.o.

DÁTUM:  
02/2026

OSOBA ODBORNE SPÓSIBILÁ ZA SPRACOVATEĽA:  
Ing. arch., Ing. Filip Volaj

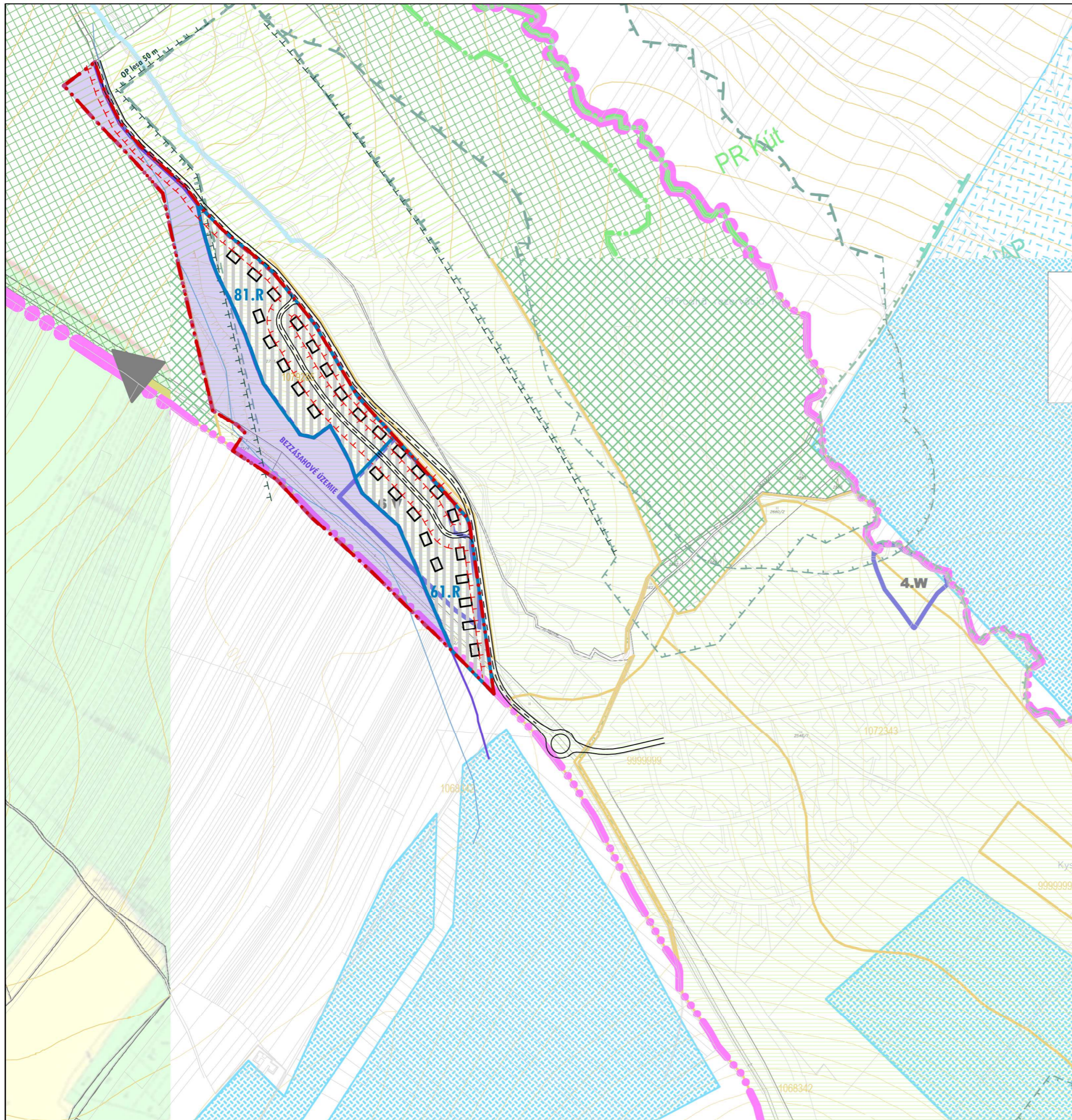
**arch&crafts**  
architektúra a dizajn

OBSAH VÝKRESU:  
OCHRANA PRÍRODY  
A TVORBA KRAJINY

MIERKA:  
1:5000



07



### LEGENDA

stav k r.2010	návrh	výhľad	
			HRANICA KATASTRÁLNEHO ÚZEMIA (HRANICA RIEŠENÉHO ÚZEMIA)
			HRANICA ZASTAVANÉHO ÚZEMIA OBCE k 1.1. 1990
			NAVRHOVANÁ HRANICA ZASTAVANÉHO ÚZEMIA
			OCHRANNÉ PÁSMO TANAP
			BONITOVANÉ PÓDNO-EKOLOGICKÉ JEDNOTKY (BPEJ)
			OCHRANNÉ PÁSMA VŠETKÝCH DRUHOV
			PRIESKUMNÉ ÚZEMIA
			PLOCHY LÚK A PASIENKOV
			PLOCHY ORNEJ PÓDY
			PLOCHY ZÁHRAD PRI RD
			PLOCHY LESOV
			ODVODNENÉ PLOCHY
			HRANICA RIEŠENÉHO ÚZEMIA ZMENAMI A DOPLNKAMI Č. 7

		NAVRHOVANÝ ZÁBER PPF
<b>X.Y</b>		OZNAČENIE LOKALITY NAVRHOVANÉHO ZÁBERU POĽNOHOSPODÁRSKEJ PÓDY
<b>X</b>		ČÍSLO LOKALITY
<b>Y</b>		NAVRHOVANÝ ÚČEL:
	<b>B</b>	BÝVANIE
	<b>T</b>	TECHNICKÁ VYBAVENOSŤ
	<b>OV</b>	OBČIANSKA VYBAVENOSŤ
	<b>V</b>	VÝROBA, VÝROBNÉ SLUŽBY A SKLADOVANIE
	<b>Z</b>	VEREJNÁ ZELEŇ
	<b>R</b>	ŠPORT A REKREÁCIA
	<b>D</b>	DOPRAVA
	<b>W</b>	VODNÉ TOKY A PLOCHY
	<b>A</b>	POLNOHOSPODÁRSKA VÝROBA
	<b>C</b>	CINTORIN
	<b>PP</b>	POLYFUNKČNÉ PLOCHY
		NAVRHOVANÝ ZÁBER LPF
<b>X.Y.L</b>		OZNAČENIE LOKALITY NAVRHOVANÉHO ZÁBERU LESNEJ PÓDY

## ÚZEMNÝ PLÁN OBCE HUNCOVCE ZMENY A DOPLNKY Č. 7/ 2024

SPRACOVATEĽ:

arch&crafts, s.r.o.

DÁTUM:

02/2026

OSOBA ODBORNE SPÔSOBILÁ ZA SPRACOVATEĽA:

Ing. arch., Ing. Filip Volaj

**arch&crafts**  
architektúra a dizajn

OBSAH VÝKRESU:

PERSPEKTÍVNE POUŽITIE PPF NA  
NEPOLNOHOSPODÁRSKE ÚČELY

MIERKA:

1:5000



08