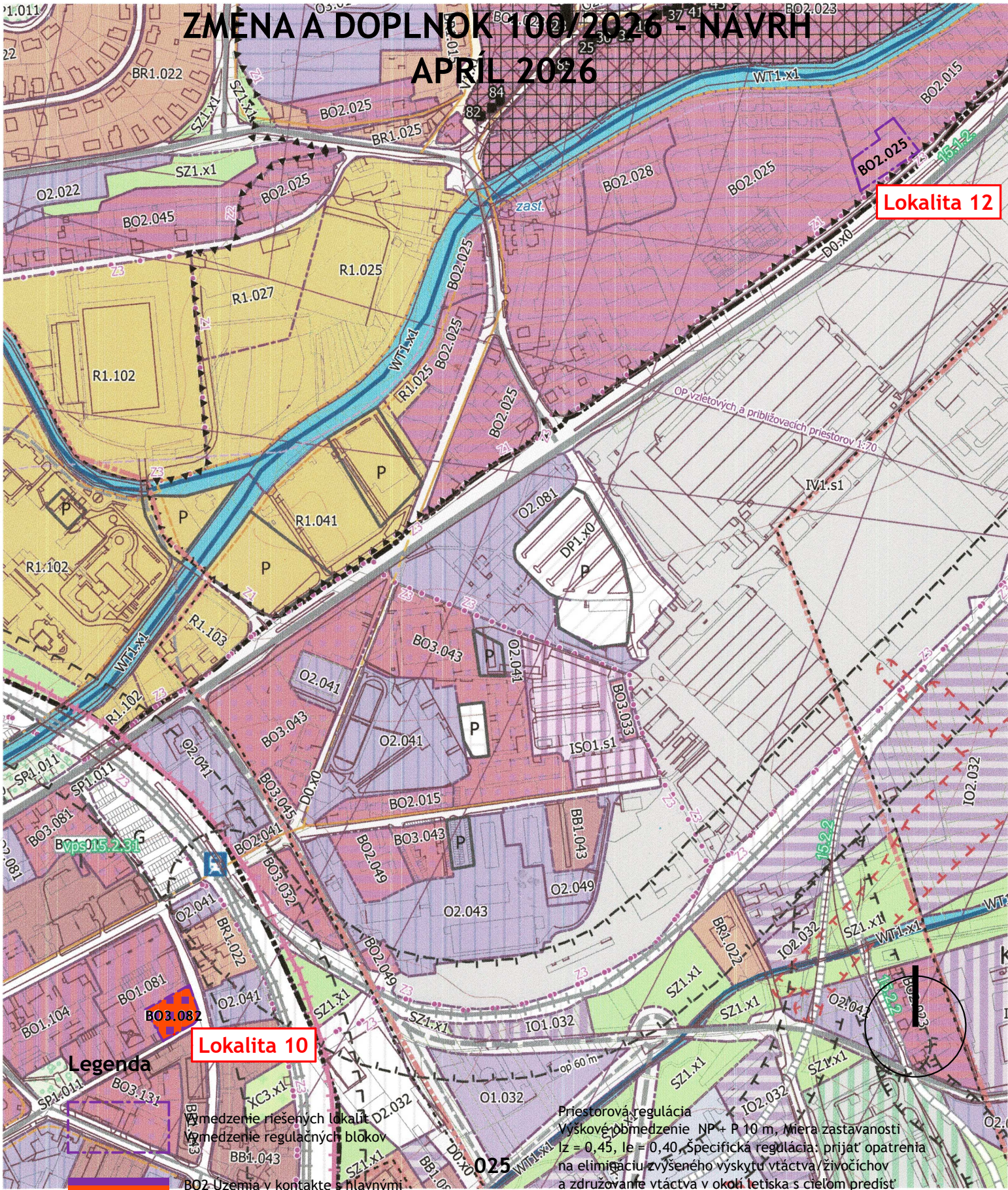


ÚZEMNÝ PLÁN MESTA POPRAD VÝKRES REGULATÍVOV M 1:5 000 - PODKLAD

ZMENA A DOPLNOK 100/2026 - NAVRH



APRIL 2026




Lokalita 12

Lokalita 10

Legenda

-  Vymedzenie riešených lokalít
-  Vymedzenie regulacných blokov
-  BO2 - Uzemia v kontakte s hlavnými rozvojovými osami s prevažujúcou funkciou bývania

-  BO3 - Centrálne zóny mestského charakteru

Priestorová regulácia
Výškové obmedzenie NP + P 10 m, Miera zastavanosti
Iz = 0,45, Ie = 0,40, Špecifická regulácia: prijat' opatrenia
na elimináciu zvýšeného výskytu vtáctva/ živočíchov
a združovanie vtáctva v okolí letiska s cieľom predísť
negatívnej zmene ornitologickej situácie vo vzťahu
k leteckej prevádzke

Priestorová regulácia
Výškové obmedzenie 8 NP 30 m, Miera zastavanosti
Iz = 0,40, Ie = 0,40, Špecifická regulácia = neurčuje sa