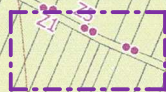


# Legenda



Vymedzenie riešených lokalít  
Vymedzenie regulačných blokov



BR1 Bývanie v zástavbe rodinných domov  
s doplnkovou funkciou občianskej vybavenosti




BB1 Bytové domy




O2 Občianska vybavenosť mestského až  
celomestského významu, predovšetkým  
v obytných zónach



BO2 Uzemia v kontakte s inými rozvojovými  
územiaми s prevažujúcou funkciou bývania



R1 Areály rekreácie, oddychu a športových  
zariadení nadmestského významu



SZ1 Plochy verejnej zelene

027 Priestorová regulácia: Výškové obmedzenie 2 NP + P 12 m, Miera zstavanosti  $l_z = 0,35$   
 $l_e = 0,45$ , Špecifická regulácia = neurčuje sa

029 Priestorová regulácia: Výškové obmedzenie 2 NP + P 12 m, Miera zstavanosti  $l_z = 0,50$   
 $l_e = 0,40$ , Špecifická regulácia = neurčuje sa

030 Priestorová regulácia: Výškové obmedzenie 3 NP 15 m, Miera zstavanosti  $l_z = 0,60$   
 $l_e = 0,15$ , Špecifická regulácia = neurčuje sa

035 Priestorová regulácia: Výškové obmedzenie 3 NP + P 15 m, Miera zstavanosti  $l_e = 0,45$   
Špecifická regulácia = neurčuje sa

Lokalita 20

BO2.035

R1.022

Lokalita 2

Lokalita 9

# ÚZEMNÝ PLÁN MESTA POPRAD VÝKRES REGULATÍVOV M 1:5 000 - PODKLAD ZMENA A DOPLNOK 100/2026 - NÁVRH APRIL 2026

