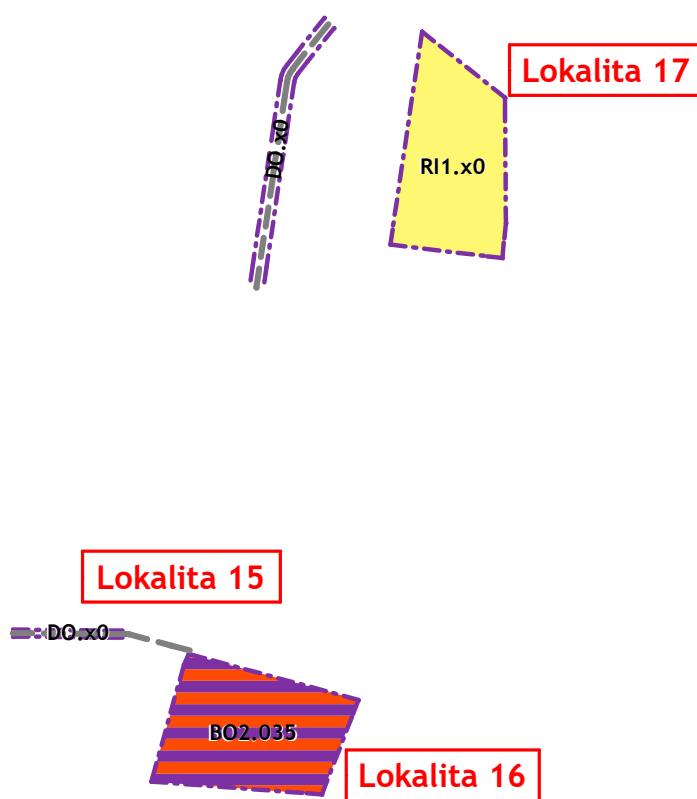


ZMENA A DOPLNOK 100/2026 - NÁVRH APRÍL 2026



Legenda



Vymedzenie riešených lokalít
Vymedzenie regulačných blokov




účelová komunikácia - Návrh



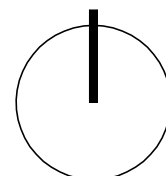
BO2 Územie v kontakte s hlavnými rozvojovými osami s prevažujúcou funkciou bývania



R11 Ihriská



D0 Komunikácie a plochy pod dopravnými inžinierskymi stavbami



035

Priestorová regulácia
Výškové obmedzenie 3 NP + P (15 m), Miera zastavanosti
le = 0,30 Index zelene, Špecifická regulácia - neurčuje sa

x0

Priestorová regulácia
Výškové obmedzenie - neurčuje sa, Miera zastavanosti
- neurčuje sa, Špecifická regulácia - neurčuje sa