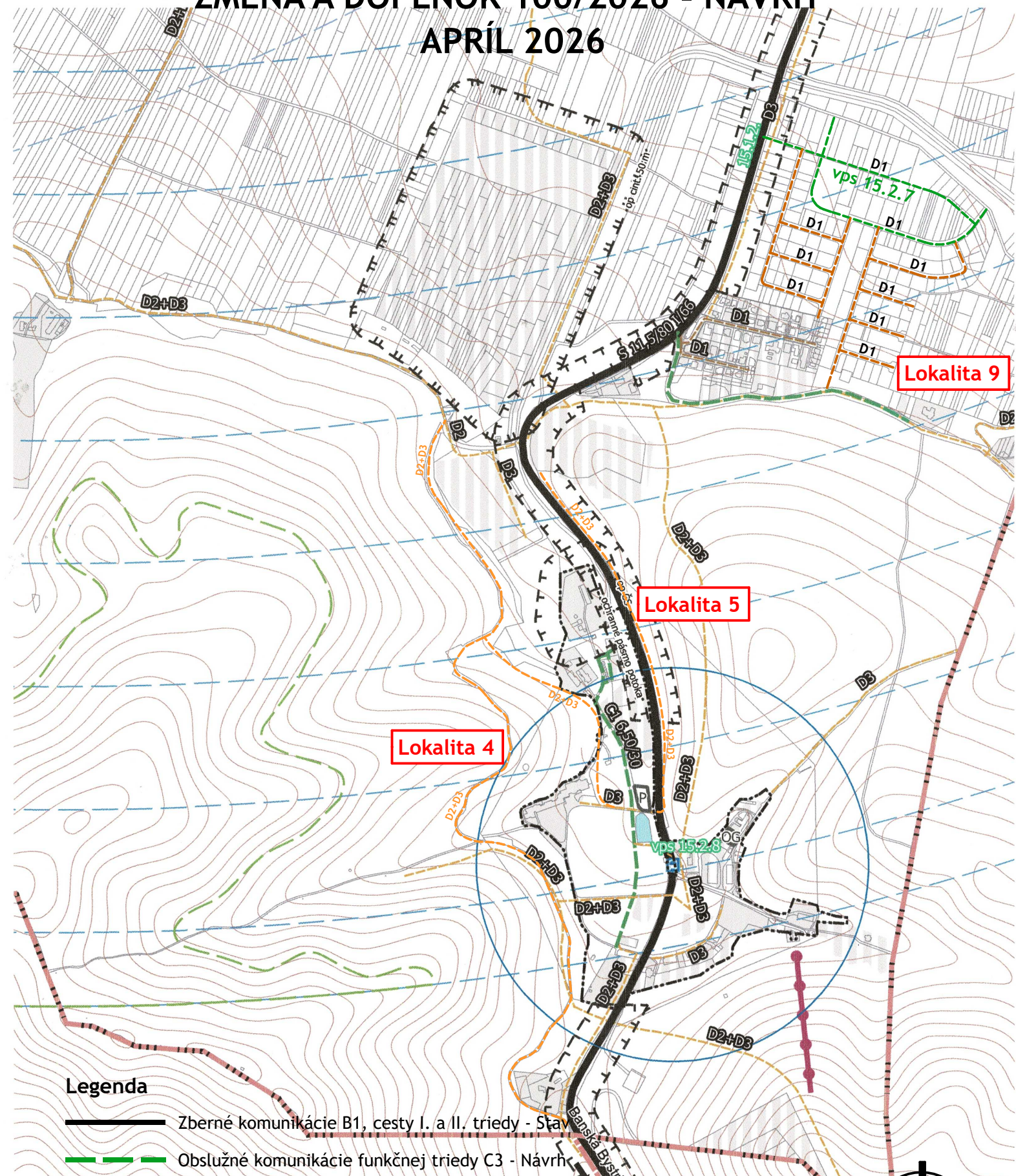







ÚZEMNÝ PLÁN MESTA POPRAD VÝKRES DOPRAVY - PODKLAD ZMENA A DOPLNOK 100/2026 - NÁVRH APRÍL 2026



Legenda

-  Zberné komunikácie B1, cesty I. a II. triedy - Stav
-  Obslužné komunikácie funkčnej triedy C3 - Návrh
-  Kľudové komunikácie a pešie zóny D1 - Návrh
-  **D2+D3** Hlavné pešie a cyklistické komunikácie, pešie priestranstvá D2 a D3 - Návrh
-  **vps 15.2.7** Nové miestne komunikácie vrátane chodníkov a mostných telies