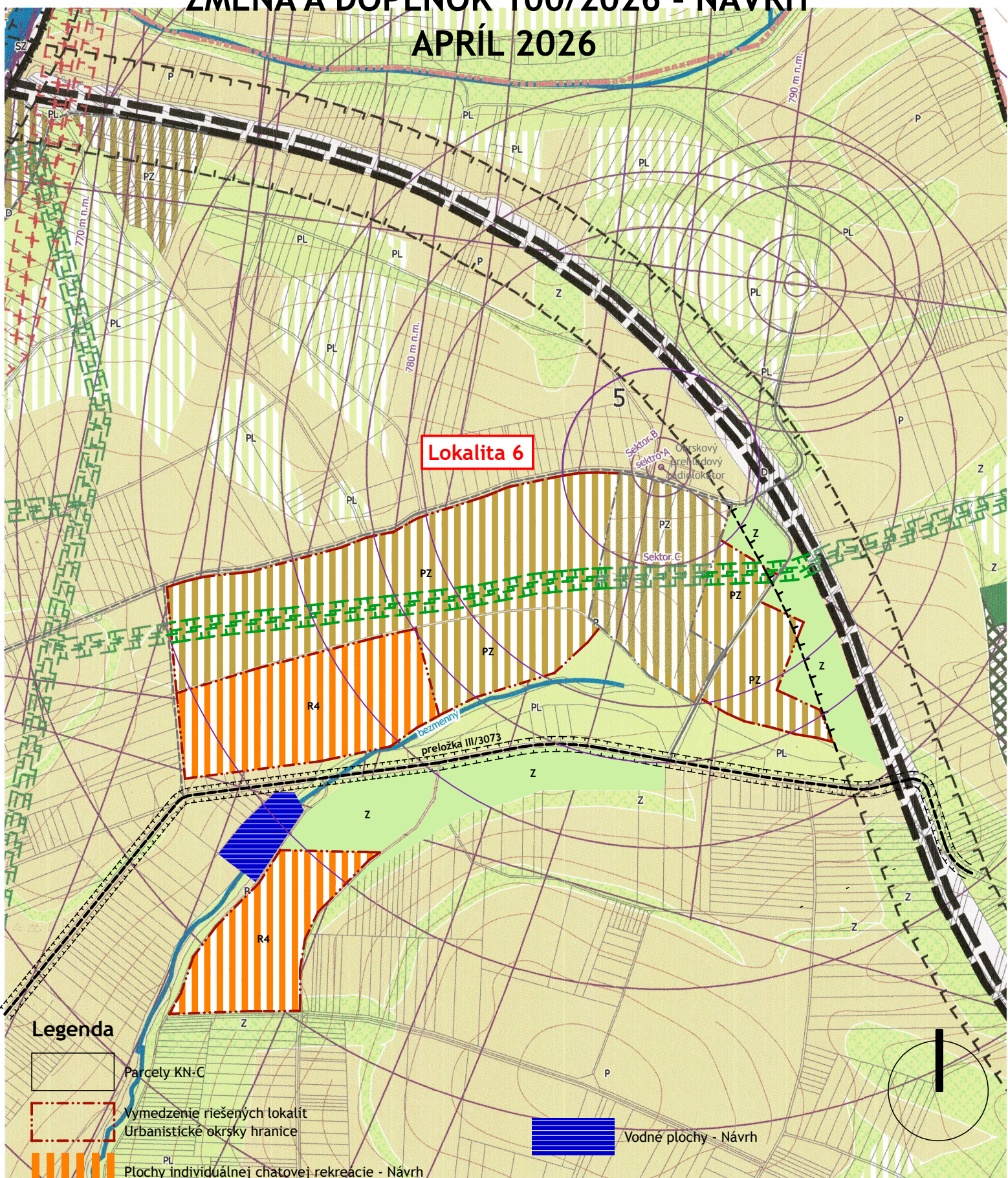


ÚZEMNÝ PLÁN MESTA POPRAD

KOMPLEXNÝ URBANISTICKÝ NÁVRH - PODKLAD











ZMENA A DOPLNOK 100/2026 - NÁVRH

APRÍL 2026



Lokalita 6

Legenda

-  Parcely KN-C
-  Vymedzenie riešených lokalít
-  Urbanistické okrsky hranice
-  Plochy individuálnej chatovej rekreácie - Návrh
-  Záhradkárske lokality - Návrh
-  Krajinná zeleň
-  Vodné plochy - Návrh
-  Zberné komunikácie B2, cesty III. triedy - Návrh
-  Obslužné komunikácie funkčnej triedy C3 - Stav
-  Obslužné komunikácie funkčnej triedy C3 - Návrh