

OZNÁMENIE O STRATEGICKOM DOKUMENTE

I. Základné údaje o obstarávateľovi

1. Názov.

Obec Priechod

2. Identifikačné číslo.

IČO: 00313769

3. Adresa sídla.

Obecný úrad Priechod
Priechod 157
976 11 Selce

4. Meno, priezvisko, adresa, telefónne číslo a iné kontaktné údaje oprávneného zástupcu obstarávateľa.

Starosta: Ing. Erik Murgaš
Adresa: Obecný úrad Priechod
Priechod 157
976 11 Selce

Tel: 048 / 418 90 43,93
Email: starosta@priechod.sk

5. Meno, priezvisko, adresa, telefónne číslo a iné kontaktné údaje kontaktnej osoby, od ktorej možno dostať relevantné informácie o strategickom dokumente, a miesto na konzultácie.

Starosta: Ing. Erik Murgaš
Adresa: Obecný úrad Priechod
Priechod 157
976 11 Selce

Tel: 048 / 418 90 43,93, 0907 836 981
Email: starosta@priechod.sk

Miesto na kon.: Obecný úrad Priechod
Priechod 157
976 11 Selce

II. Základné údaje o strategickom dokumente

1. Názov.

Program hospodárskeho rozvoja a sociálneho rozvoja obce Priechod 2026 - 2035 (aktualizácia)

2. Charakter.

Dokument „Program hospodárskeho rozvoja a sociálneho rozvoja obce Priechod“ s výhľadom do roku 2035 (PHRSR) je strednodobý strategický dokument, ktorý na základe analýzy hospodárskeho a sociálneho rozvoja obce stanovuje jeho strategické ciele a priority rozvoja. Je prostriedkom na naplnenie vízie ďalšieho smerovania rozvoja obce. Programom hospodárskeho rozvoja a sociálneho rozvoja obce Priechod sa uskutočňuje podpora rozvoja na úrovni miestnej samosprávy s dôrazom na sociálnu, ekonomickú a kultúrnu sféru. Je to program cielených opatrení, navrhnutý pre oživenie sociálneho, ekonomického a kultúrneho rozvoja obce Priechod, ktorý na základe výsledkov ročného hodnotenia bude priebežne aktualizovaný a doplňovaný.

Bol aktualizovaný na základe zákona Národnej rady SR č. 539/2008 Z. z. o podpore regionálneho rozvoja v znení zákona 309/2014 Z. z., ktorý definuje Program hospodárskeho rozvoja a sociálneho rozvoja obce ako strednodobý programový dokument, obsahujúci analýzu hospodárskeho a sociálneho rozvoja obce, hlavné smery jej vývoja, ustanovenie cieľov, prvoradých potrieb a úloh vo všetkých oblastiach života obce. Súčasťou programu je aj návrh jeho administratívneho a finančného zabezpečenia. Zákon stanovuje aj úlohy, týkajúce sa vypracovania, schvaľovania, zabezpečenia plnenia a pravidelného vyhodnocovania predmetného programového dokumentu. Pri spracovaní programu boli rešpektované zásady regionálnej politiky vlády Slovenskej republiky a princípy regionálnej politiky Európskej únie zakotvené najmä v nariadení Rady (ES) č. 1266/1999 (nariadenie o štrukturálnych fondoch).

3. Hlavné ciele.

STRATEGICKÝ CIEĽ

Strategický cieľ PHRSR ako aj dielčie ciele v rámci jednotlivých politík vychádzajú z §3 Ciele podpory regionálneho rozvoja zákona č. 539/2008 Z. z. o podpore regionálneho rozvoja v znení neskorších predpisov, kde je hlavným cieľom podpory regionálneho rozvoja odstraňovať alebo zmierňovať nežiaduce rozdiely v úrovni hospodárskeho rozvoja, sociálneho rozvoja a územného rozvoja regiónov a zabezpečiť trvalo udržateľný rozvoj regiónov, zvyšovať ekonomickú výkonnosť, konkurencieschopnosť regiónov a rozvoj inovácií v regiónoch pri zabezpečení trvalo udržateľného rozvoja, zvyšovať zamestnanosť a životnú úroveň obyvateľov v regiónoch pri zabezpečení trvalo udržateľného rozvoja.

Podpora regionálneho rozvoja podľa odseku 1 je zameraná najmä na komplexné využívanie vnútorného rozvojového potenciálu územia - prírodných, kultúrnych, materiálnych, finančných, ľudských a inštitucionálnych zdrojov, podporu zavádzania nových technológií a inovácií pri rešpektovaní vnútorných špecifík regiónu, rozvoj informatizácie a digitalizácie v regióne, rozvoj hospodárstva a podnikateľského prostredia v regióne s cieľom zvýšiť jeho produktivitu, optimalizovať štruktúru hospodárstva, vytvárať nové pracovné miesta a stabilizovať ohrozené pracovné miesta, rozvoj ľudských zdrojov vrátane zvyšovania vzdelanostnej úrovne, kvalifikácie a zlepšovania prípravy detí a mladých dospelých na trh práce, predchádzanie sociálneho vylúčenia a zmierňovanie jeho negatívnych dôsledkov, podporu rovnosti príležitostí na trhu práce a podporu znevýhodnených komunit, realizáciu verejných prác podporujúcich rozvoj regiónu, zlepšenie a rozvoj sociálnej infraštruktúry regiónu, zlepšenie dopravnej a technickej vybavenosti regiónu, inžinierskych stavieb, rozvoj cestovného ruchu, medzisťátnu, cezhraničnú a medziregionálnu spoluprácu v oblasti regionálneho rozvoja v záujme trvalo udržateľného rozvoja regiónu, zachovanie identity a rozvoj kultúry a starostlivosť o kultúrne dedičstvo regiónov a sídiel, rozvoj pôdohospodárstva a rozvoj vidieka, rozvoj vidieckych oblastí a zvyšovanie kvality života na vidieku, realizáciu opatrení na ochranu, udržiavanie a zveľádovanie životného prostredia a na obmedzovanie vplyvov poškodzujúcich životné prostredie a zlepšenie environmentálnej infraštruktúry regiónu, ochranu prírody, efektívne využívanie prírodných zdrojov regiónu a využívanie alternatívnych zdrojov energie, rozvoj občianskej vybavenosti

a rozvoj služieb v regióne) zvyšovanie dostupnosti a kvality bývania, budovanie a posilňovanie štruktúr občianskej spoločnosti, rozvoj prosociálneho správania obyvateľstva, rozvoj telesnej kultúry, športu a turistiky, ochranu, podporu a rozvoj verejného zdravia, atď. Na základe analýzy súčasnej situácie a predpokladov ďalšieho rozvoja sa navrhuje pre obec Priechod nasledovný strategický cieľ:

„Zabezpečiť trvalo udržateľný rozvoj obce Priechod, ktorý bude zameraný hlavne na trvalý ekonomický rast pri rešpektovaní enviromentálnych požiadaviek a obmedzení súvisiacich s existenciou lokalít NATURA 2000 – Ďumbierske Tatry, Kopec, Brvnište. Ekonomický, kultúrny a spoločenský rast bude zabezpečený prostredníctvom disponibilného potenciálu nachádzajúceho sa v ľudských, prírodných a ekonomických zdrojoch. Hlavné zameranie ekonomickej činnosti bude obec smerovať do ekologicky nezávadných prevádzok v oblasti cestovného ruchu a vybraných oblastí poľnohospodárstva, pre ktoré má ideálne rozvojové predpoklady.“

Formulácia strategického cieľa vychádza z predpokladu, že budú vytvorené podmienky pre stabilizáciu, rozvoj a adaptáciu ekonomicky aktívnych a výkonných subjektov. Zvyšovanie výkonnosti hospodárstva na udržateľnej úrovni v dlhodobom horizonte a rast jeho konkurencieschopnosti je považované za prioritu. Zároveň však musia byť vytvorené také podmienky, aby sa nezvyšovali výdavky verejných prostriedkov, ale aby nastala ich konsolidácia za účelom podpory nových rozvojových projektov. Navrhovaná stratégia vychádza zo strategických prístupov v rámci regionálneho rozvoja, ktoré sú postavené na:

- aktivizácii nedostatočne využívaného potenciálu a podpore hospodárskeho rozvoja obce a okolia,
- rozšírení a zvýšení podielu aktivít na úrovni partnerstva,
- aktivizácii nástrojov riadenia verejných výdavkov za účelom ich zníženia.

Súbežne je však potrebné venovať pozornosť aj rozvíjaniu ľudských zdrojov. Hlavným zámerom stratégie v tejto oblasti je zapojenie viacerých subjektov a postup riešenia danej problematiky v rámci partnerstva. V oblasti vybavenia územia dopravnou infraštruktúrou sa stratégia orientuje hlavne na vybudovanie prepojenia regiónu tak, aby bola zabezpečená napojenosť na dopravné koridory v dostatočnom čase a kvalite. Okrem zlepšenia dopravnej obslužnosti sa pozornosť venuje aj rozvoju informačnej spoločnosti. Stratégia v oblasti životného prostredia je zameraná na zlepšenie situácie zavádzaním nových ekologických metód výroby energie, novým prístupom občanov k ochrane životného prostredia. Stratégia je založená na eliminácii kľúčových disparít, ktoré sú bariérou rozvoja a na využití pozitívnych výhod, ktoré poskytujú príležitosti pre dlhodobý rast. To je možné uskutočniť len na úrovni partnerstva spoluprácou verejného a súkromného sektora a integrovaným prístupom k riešeniu ekonomických, sociálnych a environmentálnych aspektov. Na dosiahnutie strategického cieľa budú podporovať globálne ciele podľa jednotlivých kľúčových odvetví. Uvedené ciele plne korešpondujú s hlavnými cieľmi definovanými v PHRSR Banskobystrického samosprávneho kraja a podporujú jeho naplnenie.

FORMULÁCIA A NÁVRH STRATÉGIE

Strategický plán hospodárskeho a sociálneho rozvoja obce pre uvažované obdobie predstavuje rozsiahly komplex analýz a opatrení. V každom období niektoré opatrenia podmieňujú realizovanie iných. Niektoré sa musia považovať za dôležitejšie pre havarijný stav predmetnej veci, niektoré sú ešte prednostnejšie z hľadiska potrieb a záujmu tej alebo onej skupiny obyvateľov. Limitujúci faktor – dostatok finančných prostriedkov nemôže byť dôvodom pre neurčenie strategického cieľa. Už tým že je definovaný napomôže smerovaniu rozvoja. Spracovatelia, vychádzajúc z prieskumu a analýzy existujúceho stavu, pri zachovaní princípov všeobecného konsenzu a vzájomnej vyváženosti, považujú za prioritné rozvojové oblasti (Osi) nasledovné (vychádzajúce z princípov programového rozpočtovania, prenesených a originálnych kompetencií obce definovaných zákonom č. 416/2001 Z. z., ekonomickou a funkčnou klasifikáciou (COFOG) a cieľov podpory regionálneho rozvoja v zmysle zákona č. 309/2014 Z. z. o podpore regionálneho rozvoja): Pre obec Priechod je nevyhnutné, aby v súlade s celoeurópskou stratégiou do roku 2030 naplnila kľúčové ciele. Pre programové obdobie 2021 – 2027 sa stanovilo päť osobitných cieľov politiky súdržnosti EÚ:

1. Inteligentnejšia Európa
2. Ekologickejšia, nízkouhlíková Európa
3. Prepojenejšia Európa
4. Sociálnejšia Európa
5. Európa bližšie k občanom

Pri realizácii stratégie bude zároveň kladený dôraz na rešpektovanie princípov udržateľného rozvoja a podporu synergie medzi ekonomickým, sociálnym a environmentálnym prostredím. Pri formulácii stratégie Programu hospodárskeho rozvoja a sociálneho rozvoja obce Priechod na roky 2026 - 2035 boli zohľadnené priority Slovenskej republiky formulované v dokumente Partnerská dohoda Slovenskej republiky na roky 2021 - 2027. Udržateľný rozvoj sa chápe v kontexte rozvoja sídelného prostredia obce Priechod. Vo vytvorení systému ktorý by priebežne vyhodnocoval kvalitu sídelného prostredia, identifikoval jeho narušenia a inicioval ich nápravu. Významným faktorom zabezpečenia a zlepšenia kvality sídelného prostredia budú aj dopravné projekty vytvárajúce predpoklady inteligentného a inkluzívneho rastu. Udržateľný rast sa zakladá na: ochrane životného prostredia, znížení emisií a zachovaní biologickej rozmanitosti; zavedení efektívnych inteligentných rozvodov elektrickej energie využívajúcich informačné a telekomunikačné technológie; využívaní sietí pokrývajúcich celú EÚ s cieľom poskytnúť podnikom (hlavne malým výrobným spoločnostiam) ďalšiu konkurenčnú výhodu; zlepšení podnikateľského prostredia, a to najmä pre MSP; dobre informovaných spotrebiteľoch. Inkluzívny rast predstavuje rast založený na efektívnom využívaní vnútorných zdrojov regiónu: ľudských, prírodných, kapitálových. Významným faktorom inkluzívneho rastu je spokojnosť obyvateľov a ich ochota podieľať sa na ňom. Úzko s tým súvisí rozvoj športu, voľnočasových aktivít, aktívneho trávenia voľného času, relaxu, zábavy, kultúry, umenia. Sú to aktivity, ktoré podporujú kreativnosť a ktoré by boli zohľadňovali potreby všetkých vekových kategórií a boli im súčasne dostupné.

PO 1. Hospodárstvo a vedecko-technický rozvoj

Priority v oblasti rozvoja hospodárstva a vedecko-technického rozvoja spadajú predovšetkým do vytvárania pozitívnych predpokladov na rozvoj podnikateľských aktivít. Ide o vymedzenie priemyselných zón v obci, príprava pozemkov a zabezpečenie technickej infraštruktúry.

Podprogram 1.1.

Cieľ 1.1
Opatrenie 1.1.1
Opatrenie 1.1.2

Podpora malého a stredného podnikania zo strany obce.

Finančne, legislatívne a technicky podporovať malé a stredné podnikanie zo strany obce. Zakladanie a revitalizácia malých a stredných podnikov s majetkovou účasťou obce. Podpora rozvoja obchodných a komerčných služieb v obci.

Podprogram 1.2.

Cieľ 1.2
Opatrenie 1.2.1

Podpora tradičných odvetví priemyslu, hospodárstva a poľnohospodárstva.

Zabezpečiť rozvoj tradičných odvetví v obci. Podpora tradičných odvetví.

Podprogram 1.3.

Cieľ 1.3
Opatrenie 1.3.1

Podpora inovačných aktivít v podnikoch.

Vytvorenie podmienok na rozvoj inovačných aktivít v súkromných podnikoch. Zavádzanie nových technológií do súčasných výrobných prevádzok.

Podprogram 1.4.

Cieľ 1.4
Opatrenie 1.4.1

Energetická efektívnosť a progresívne technológie vo výrobe.

Zvýšenie energetickej efektívnosti na strane výroby aj spotreby a zavádzanie progresívnych technológií v energetike. Podpora výstavby zariadení na využívanie obnoviteľných zdrojov energie.

PO 2. Doprava a komunikácie

Výstavba a údržba miestnych komunikácií v správe obce ako aj riešenie technického stavu štátnych komunikácií v správe vyššieho územného celku. Zabezpečiť pravidelné a vyhovujúce spojenie obyvateľov obce s regionálnymi centrami prostredníctvom verejnej dopravy.

Podprogram 2.1.

Cieľ 2.1
Opatrenie 2.1.1
Opatrenie 2.1.2
Opatrenie 2.1.3
Opatrenie 2.1.4
Opatrenie 2.1.5
Opatrenie 2.1.6

Komunikácie

Zabezpečiť výstavbu a rekonštrukciu miestnych a štátnych komunikácií. Výstavba a rekonštrukcia miestnych komunikácií v obci. Výstavba a rekonštrukcia štátnych komunikácií v obci. Výstavba cyklostezií na prepojenie sídiel regiónu. Dostavba parkovísk pre potreby občianskej infraštruktúry. Dostavba a rekonštrukcia chodníkov popri miestnych komunikáciách. Rekonštrukcia/výstavba mostov a lávok.

Podprogram 2.2.

Cieľ 2.2
Opatrenie 2.2.1

Doprava

Zabezpečenie dopravného spojenia hromadnou autobusovou dopravou, prípadne železničnou dopravou. Riešenie zastávok SAD ako prvkov drobnej architektúry (prístrešky, lavičky, sedenia, informačné tabule, smetné koše, zeleň,...).

PO 3. Technická infraštruktúra

Rozvoj a udržiavanie technickej infraštruktúry je nevyhnutné z hľadiska prílevu investícií v oblasti priemyslu a rozvoja cestovného ruchu, ako aj udržania požadovanej životnej úrovne obyvateľstva. Ide hlavne o zabezpečenie infraštruktúry do oblastí, ktoré sú potenciálne najvhodnejšie na rozvoj obce.

Cieľ 3	Zabezpečiť rozvoj a rekonštrukciu technickej infraštruktúry v obci.
Opatrenie 3.1	Výstavba inžinierskych sietí v nových lokalitách IBV.
Opatrenie 3.2	Rozšírenie verejného osvetlenia.
Opatrenie 3.3	Revitalizácia pietnych miest v obci.
Opatrenie 3.4	Zásobovanie pitnou vodou.
Opatrenie 3.5	Zvýšenie kapacity elektrickej a plynovej rozvodnej siete.
Opatrenie 3.6	Zníženie energetickej náročnosti budov.

PO 4. Odpadové hospodárstvo

Rozvoj a výstavba infraštruktúry odpadového hospodárstva. Údržba kanalizačnej siete, výstavba a prevádzka zberného dvora pre separovaný zber ako aj obecného kompostoviska.

Cieľ 4	Nakladanie s komunálnym a drobným stavebným odpadom
Opatrenie 4.1	V súlade s prijatými koncepciami zabezpečiť permanentné znižovanie podielu skladovanej časti odpadov, k čomu organizovať mobilné zbery textílií, kovového odpadu, viacvrstvových obalov nebezpečných odpadov.
Opatrenie 4.2	Zabezpečiť separáciu komunálneho odpadu v obci.
Opatrenie 4.3	Rekultivácia čiernych skládok.
Opatrenie 4.4	Zberný dvor a obecné kompostovisko.
Opatrenie 4.5	Vybudovanie prístreškov a ohrád pre umiestňovanie domového odpadu, umiestnenie malých smetných košov vo verejných komunikačných priestoroch.
Opatrenie 4.6	Výstavba zariadení na odvádzanie odpadových vôd.
Opatrenie 4.7	Výstavba dažďovej kanalizačnej siete.

PO 5. Životné prostredie

Trvalo udržiavané životné prostredie je významným ukazovateľom kvality života. Dlhodobé udržiavanie, ale aj skvalitňovanie prírodného prostredia, je spoločným cieľom všetkých obyvateľov obce. Monitorovaná kvalita vody a ovzdušia. Optimalizácia nakladania s odpadmi. Informovanosť obyvateľov o životnom prostredí. Propagácia chránených území.

Podprogram 5.1.	Informovanosť a poradenstvo
Cieľ 5.1	Zabezpečiť účinný systém informovanosti a poradenstva
Opatrenie 5.1.1	Spracovať koncepciu zabezpečenia informovanosti, poradenstva a prevencie v oblasti ŽP. Trvale preferovať poradenstvo a prevenciu pred represiou.
Podprogram 5.2.	Ochrana a racionálne využívanie vôd, ochrana pred povodňami
Cieľ 5.2	Zabezpečiť ochranu a racionálne využívanie vôd, ochranu pred povodňami.
Opatrenie 5.2.1	Zabezpečiť dostatok kvalitatívnej pitnej vody, minimalizovať straty vo vodovodných sieťach.
Opatrenie 5.2.2	Revitalizácia protipovodňových opatrení.
Opatrenie 5.2.3	Revitalizácia a úprava koryt vodných tokov.
Podprogram 5.3.	Ochrana ovzdušia
Cieľ 5.3	Zabezpečiť účinnú ochranu ovzdušia pred malými a strednými zdrojmi znečistenia nachádzajúcimi sa v katastrálnom území obce.
Opatrenie 5.3..1	Zabezpečiť zníženie produkovaných emisií hlavným zdrojom znečistenia – domácnosti.
Podprogram 5.4.	Ochrana a rozvoj ostatných zložiek životného prostredia
Cieľ 5.4	Realizácia účinných opatrení v oblasti ostatných zložiek životného prostredia.
Opatrenie 5.4.1	Realizácia protieróznych opatrení.
Opatrenie 5.4.2	Výstavba a revitalizácia oddychových zón v obci.

PO 6. Sociálna oblasť a zdravotníctvo

Pokračujúci trend rastu podielu seniorov na počte obyvateľov musí byť sprevádzaný podmienkami, ktoré umožnia dôstojnejšie prežitie zvyšku života. Veková skladba obyvateľov je sprevádzaná väčším výskytom špecifických chorôb.

Podprogram 6.1.	Sociálne služby
Cieľ 6.1	Doplniť chýbajúcu infraštruktúru sociálnych zariadení v obci a zvýšiť ich kvalitu.
Opatrenie 6.1.1	Obyvatelia v dôchodkovom veku.
Opatrenie 6.1.2	Mladé rodiny s deťmi.
Opatrenie 6.1.3	Marginalizované skupiny.
Podprogram 6.2.	Zdravotnícke služby
Cieľ 6.2	Zlepšiť úroveň poskytovania zdravotníckych a sociálnych služieb.
Opatrenie 6.2.1	Podpora poradenskej činnosti.
Opatrenie 6.2.2	Zabezpečiť dostupnosť zdravotnej starostlivosti pre deti a dospelých občanov.
Podprogram 6.3.	Služby zamestnanosti
Cieľ 6.3	Zlepšenie zamestnanosti a sociálnej inklúzie rizikových skupín obyvateľov obce.

Opatrenie 6.3.1	Realizácia vzdelávacích kurzov v oblasti malého podnikania.
Opatrenie 6.3.2	Podpora klientov formou individuálneho poradenstva, posudzovania individuálnych schopností a vypracovania individuálnych akčných plánov a rozvoj celoživotného poradenstva.
Opatrenie 6.3.3	Podpora poradensko-vzdelávacích aktivít zameraných na získavanie sociálnych zručností pri hľadaní si zamestnania a komunikácie s potenciálnym zamestnávateľom pre znevýhodnených uchádzačov o zamestnanie.

PO 7. Školstvo a šport

Údržba a rozvoj predškolského vzdelávania a základného vzdelávania v obci. Údržba a skvalitnenie športovej infraštruktúry.

Podprogram 7.1.	Vzdelávanie
Cieľ 7.1	Zabezpečiť rozvoj a údržbu infraštruktúry vzdelávania a zabezpečenie podmienok pre efektívnu vzdelávaciu činnosť v obci.
Opatrenie 7.1.1	Modernizácia zariadení predškolskej výchovy.
Opatrenie 7.1.2	Modernizácia zariadení povinnej školskej dochádzky.
Podprogram 7.2.	Šport
Cieľ 7.2.	Zabezpečiť trvalé skvalitňovanie vyváženej ponuky výkonnostného a rekreačného športu.
Opatrenie 7.2.1	Výstavba a rekonštrukcia športovej infraštruktúry.
Opatrenie 7.2.2	Rozvoj mimoškolskej činnosti – športové kluby, turistika, krúžky.

PO 8. Kultúra

Trvalé pôsobenie na kultúrne povedomie obyvateľov širokou paletou kultúrnych aktivít organizovaných externými subjektami ale aj miestnymi kultúrnymi spolkami. Existencia dôstojných priestorov pre kultúrne aktivity je prvoradá povinnosť obce. Priebežná a kreatívna propagácia podujatí má vplyv na imidž obce, a tým aj na cestovný ruch. Kultúrne tradície budú šírené aj prostredníctvom cezhraničnej spolupráce.

Podprogram 8.1.	Kultúrna infraštruktúra
Cieľ 8.1	Zachovanie kultúrno-historického potenciálu obce a rozvoj kultúrnych, informačných a voľnočasových aktivít v nadväznosti na rozvoj cestovného ruchu na regionálnej a miestnej úrovni.
Opatrenie 8.1.1	Výstavba a revitalizácia multifunkčného kultúrneho zariadenia.
Opatrenie 8.1.2	Rekonštrukcia kultúrnych pamiatok.
Opatrenie 8.1.3	Podpora kultúrnych podujatí v obci.
Podprogram 8.2.	Organizačné zabezpečenie
Cieľ 8.2	Organizačne zabezpečiť ponuku kultúrnych podujatí v obci.
Opatrenie 8.2.1	Spracovať kalendár kultúrnych podujatí na celý rok, tento priebežne aktualizovať. Rozšíriť žánrovú ponuku s orientáciou na hodnotný kultúrny prínos.
Podprogram 8.3.	Propagácia v oblasti kultúry
Cieľ 8.3	Vytvorenie podmienok na efektívnu propagáciu obce v oblasti kultúry.
Opatrenie 8.3.1	Spracovať globálnu koncepciu „propagácie“ histórie obce v multimediálnej forme.
Opatrenie 8.3.2	Propagácia kultúry na Internete prostredníctvom www stránky obce.

PO 9. Propagácia a cestovný ruch

V rámci rozvoja cestovného ruchu je potrebné spracovať koncepciu regionálnej spolupráce s okolitými turistickými lokalitami a domácimi a zahraničnými cestovnými kancelárkami. Nevyhnutnou je taktiež propagácia obce a to najmä prostredníctvom www - stránky. Potrebné je sústrediť sa na propagáciu hlavne podujatí, atď..

Podprogram 9.1.	Propagácia obce
Cieľ 9.1	Zabezpečiť účinnú propagáciu obce.
Opatrenie 9.1.1	Aktualizácia www stránky obce.
Opatrenie 9.1.2	Podpora budovania informačných tabúl v obci.
Podprogram 9.2.	Rekreačno - relaxačné zázemie obce.
Cieľ 9.2	Budovanie relaxačno – rekreačného zázemia obce.
Opatrenie 9.2.1	Podpora vytvárania nových atraktivít v obce.
Podprogram 9.3.	Cestovný ruch.
Cieľ 9.3	Podporovať podnikateľské aktivity v cestovnom ruchu.
Opatrenie 9.3.1	Uzavrieť s podnikateľmi dohody o poskytovaní služieb v agroturistike a cestovnom ruchu a o propagovaní ich služieb obcami.
Opatrenie 9.3.2	Podporovať podnikateľské subjekty, neziskové organizácie a inštitúcie pri získavaní finančných prostriedkov z grantov a fondov EÚ.

PO 10. Administratíva a bezpečnosť

V rámci administratívneho zabezpečenia chodu samosprávy vytvárať vhodné podmienky na efektívny chod úradu. Vytvoriť vhodné pracovné prostredie a technické zabezpečenie.

Podprogram 10.1.	Administratíva
-------------------------	-----------------------

Cieľ 10.1 Zabezpečiť rozvoj administratívnej infraštruktúry a podmienok na výkon samosprávnych funkcií v obci
Opatrenie 10.1.1 Modernizácia Obecného úradu.

Podprogram 10.2. Bezpečnosť
Cieľ 10.2 Vytvorenie podmienok na znižovanie kriminality v obci a ochranu majetku obyvateľov a ostatných subjektov v obci.
Opatrenie 10.2.1 Bezpečnosť.

PO 11. Informatizácia obce

Zabezpečenie technických podmienok pre rozvoj informačnej spoločnosti. Umožniť obyvateľom využívať on-line elektronické služby samosprávy. Vytvoriť vhodné podmienky na prechod na e-government na lokálnej úrovni (e-gov, e-vote, e-services, ...). Umožniť obyvateľom obce a pracovníkom samosprávy zvyšovať svoje počítačové vedomie a zručnosti.

Podprogram 11.1. Budovanie a rozvoj informačnej infraštruktúry.
Cieľ 11.1 Zabezpečiť technické podmienky na prechod samosprávy na nový typ vládnutia - e - government.
Opatrenie 11.1.1 Rozvoj infraštruktúry informačných systémov samosprávy.
Opatrenie 11.1.2 Zavádzanie efektívnych elektronických služieb poskytovaných na úrovni samosprávy.

Podprogram 11.2. Počítačová gramotnosť.
Cieľ 11.2 Zvýšenie počítačovej gramotnosti obyvateľov a pracovníkov samosprávy.
Opatrenie 11.2.1 Podpora zvyšovania počítačového vedomia u pracovníkov samosprávy.
Opatrenie 11.2.2 Podpora zvyšovania počítačového vedomia u obyvateľov obce.
Opatrenie 11.2.3 Podpora vzdelávacích aktivít zameraných na zvyšovanie zručností a vedomostí o internete a motiváciu k používaniu internetu a elektronických služieb.

Uvedené prioritné osi – programy je možné rozčleniť z hľadiska funkcie medzi 3 základné prioritné oblasti. Hospodárska v sebe zahŕňa oblasti, ktoré vytvárajú predpoklady na rozvoj a fungovanie verejného a súkromného sektora – základná technická infraštruktúra spadajúca do odvetví technickej infraštruktúry a odvetví spoločenských potrieb. Oblasť zahŕňa podnikateľské prostredie ako aj cestovný ruch.

Sociálna oblasť zahŕňa odvetvia rozvoja človeka – všetky súčasti verejného sektora, ktoré majú priamy vplyv na rozvoj a kultiváciu fyzickej a duševnej stránky ľudských zdrojov v obci.

Environmentálna oblasť zahŕňa problematiku zneškodňovania odpadov, ako aj starostlivosť a ochranu jednotlivých zložiek životného prostredia.

4. Obsah (osnova).

1 ÚVOD

ANALYTICKÁ ČASŤ PROGRAMU HOSPODÁRSKEHO ROZVOJA A SOCIÁLNEHO ROZVOJA OBCE PRIECHOD

2 ZÁKLADNÁ CHARAKTERISTIKA OBCE

2.1. HISTÓRIA OBCE

2.2. PRÍRODNÉ POMERY

2.3. TECHNICKÁ INFRAŠTRUKTÚRA

2.4. DOPRAVA

- 2.5. ŽIVOTNÉ PROSTREDIE
- 2.6. OBYVATEĽSTVO
- 2.7. VZDELANIE A ZAMESTNANOSŤ
- 2.8. BÝVANIE
- 2.9. PODNIKATEĽSKÉ SUBJEKTY A INŠTITÚCIE
- 2.10. ŠKOLSTVO A VZDELANIE
- 2.11. SOCIÁLNA SFÉRA
- 2.12. ZDRAVOTNÍCTVO
- 2.13. ŠPORT
- 2.14. KULTÚRA
- 2.15. UBYTOVACIE ZARIADENIA
- 2.16. STRAVOVACIE A REŠTAURAČNÉ SLUŽBY
- 2.17. CESTOVNÝ RUCH
- 2.18. REKAPITULÁCIA ROZPOČTU OBCE
- 2.19. SAMOSPRÁVA
- 2.20. BEZPEČNOSŤ
- 2.21. IDENTIFIKÁCIA HLAVNÝCH VONKAJŠÍCH FAKTOROV ROZVOJA ÚZEMIA A ANALÝZA VPLYVU VONKAJŠIEHO PROSTREDIA NA VÝVOJ SITUÁCIE V ÚZEMÍ
- 2.22. EX-POST HODNOTENIE PREDCHÁDZAJÚCEHO PHSR
- 3. SWOT ANALÝZY
- 3.1. HOSPODÁRSTVO A VEDECKO-TECHNICKÝ ROZVOJ
- 3.2. DOPRAVA A KOMUNIKÁCIE
- 3.3. TECHNICKÁ INFRAŠTRUKTÚRA
- 3.4. ODPADOVÉ HOSPODÁRSTVO
- 3.5. ŽIVOTNÉ PROSTREDIE
- 3.6. SOCIÁLNA OBLASŤ A ZDRAVOTNÍCTVO
- 3.7. ŠKOLSTVO A ŠPORT
- 3.8. KULTÚRA
- 3.9. PROPAGÁCIA A CESTOVNÝ RUCH
- 3.10. ADMINISTRATÍVA A BEZPEČNOSŤ
- 3.11. INFORMATIZÁCIA OBCE
- 3.12. PROBLÉMOVÁ ANALÝZA – HLAVNÉ ODVETVOVÉ DISPARITY A VYMEDZENIE CIEĽOVÝCH SKUPÍN SO SÚSTREDENOU PODPOROU OBCE PRIECHOD

STRATEGICKÁ ČASŤ PROGRAMU HOSPODÁRSKEHO ROZVOJA A SOCIÁLNEHO ROZVOJA OBCE PRIECHOD

- 4. VÍZIA A POSLANIE OBCE PRIECHOD
- 5. FORMULÁCIA A NÁVRH STRATÉGIE

PROGRAMOVÁ ČASŤ PROGRAMU HOSPODÁRSKEHO ROZVOJA A SOCIÁLNEHO ROZVOJA OBCE PRIECHOD

- 5.1. PROGRAM 1. HOSPODÁRSTVO A VEDECKO-TECHNICKÝ ROZVOJ
- 5.2. PROGRAM 2. DOPRAVA A KOMUNIKÁCIE
- 5.3. PROGRAM 3. TECHNICKÁ INFRAŠTRUKTÚRA
- 5.4. PROGRAM 4. ODPADOVÉ HOSPODÁRSTVO
- 5.5. PROGRAM 5. ŽIVOTNÉ PROSTREDIE
- 5.6. PROGRAM 6. SOCIÁLNE SLUŽBY A ZDRAVOTNÍCTVO
- 5.7. PROGRAM 7. VZDELÁVANIE A ŠPORT
- 5.8. PROGRAM 8. KULTÚRA
- 5.9. PROGRAM 9. PROPAGÁCIA A CESTOVNÝ RUCH
- 5.10. PROGRAM 10. ADMINISTRATÍVA A BEZPEČNOSŤ
- 5.11. PROGRAM 11. INFORMATIZÁCIA OBCE
- 6. MERATEĽNÉ INDIKÁTORY
- 6.1. PROGRAM 1. HOSPODÁRSTVO A VEDECKO-TECHNICKÝ ROZVOJ
- 6.2. PROGRAM 2. DOPRAVA A KOMUNIKÁCIE
- 6.3. PROGRAM 3. TECHNICKÁ INFRAŠTRUKTÚRA
- 6.4. PROGRAM 4. ODPADOVÉ HOSPODÁRSTVO
- 6.5. PROGRAM 5. ŽIVOTNÉ PROSTREDIE
- 6.6. PROGRAM 6. SOCIÁLNE SLUŽBY A ZDRAVOTNÍCTVO
- 6.7. PROGRAM 7. VZDELÁVANIE A ŠPORT
- 6.8. PROGRAM 8. KULTÚRA
- 6.9. PROGRAM 9. PROPAGÁCIA A CESTOVNÝ RUCH
- 6.10. PROGRAM 10. ADMINISTRATÍVA A BEZPEČNOSŤ
- 6.11. PROGRAM 11. INFORMATIZÁCIA OBCE

REALIZAČNÁ ČASŤ PROGRAMU HOSPODÁRSKEHO ROZVOJA A SOCIÁLNEHO ROZVOJA OBCE PRIECHOD

- 7. INŠTITUCIONÁLNE A ORGANIZAČNÉ ZABEZPEČENIE REALIZÁCIE PHRSR OBCE PRIECHOD
- 7.1. SYSTÉM MONITOROVANIA A HODNOTENIA PLNENIA PHRSR
- 7.2. KOMUNIKAČNÝ PLÁN
- 8. AKČNÝ PLÁN
- 8.1. PROGRAM 1. HOSPODÁRSTVO A VEDECKO-TECHNICKÝ ROZVOJ
- 8.2. PROGRAM 2. DOPRAVA A KOMUNIKÁCIE
- 8.3. PROGRAM 3. TECHNICKÁ INFRAŠTRUKTÚRA
- 8.4. PROGRAM 4. ODPADOVÉ HOSPODÁRSTVO

- 8.5 PROGRAM 5. ŽIVOTNÉ PROSTREDIE
- 8.6 PROGRAM 6. SOCIÁLNE SLUŽBY A ZDRAVOTNÍCTVO
- 8.7 PROGRAM 7. VZDELÁVANIE A ŠPORT
- 8.8 PROGRAM 8. KULTÚRA
- 8.9 PROGRAM 9. PROPAGÁCIA A CESTOVNÝ RUCH
- 8.10 PROGRAM 10. ADMINISTRATÍVA A BEZPEČNOSŤ
- 8.11 PROGRAM 11. INFORMATIZÁCIA OBCE

FINANČNÁ ČASŤ PROGRAMU HOSPODÁRSKEHO ROZVOJA A SOCIÁLNEHO ROZVOJA OBCE PRIECHOD

- 9 FINANČNÝ PLÁN PROGRAMU
- 9.1 PROGRAM 1. HOSPODÁRSTVO A VEDECKO-TECHNICKÝ ROZVOJ
- 9.2 PROGRAM 2. DOPRAVA A KOMUNIKÁCIE
- 9.3 PROGRAM 3. TECHNICKÁ INFRAŠTRUKTÚRA
- 9.4 PROGRAM 4. ODPADOVÉ HOSPODÁRSTVO
- 9.5 PROGRAM 5. ŽIVOTNÉ PROSTREDIE
- 9.6 PROGRAM 6. SOCIÁLNE SLUŽBY A ZDRAVOTNÍCTVO
- 9.7 PROGRAM 7. VZDELÁVANIE A ŠPORT
- 9.8 PROGRAM 8. KULTÚRA
- 9.9 PROGRAM 9. PROPAGÁCIA A CESTOVNÝ RUCH
- 9.10 PROGRAM 10. ADMINISTRATÍVA A BEZPEČNOSŤ
- 9.11 PROGRAM 11. INFORMATIZÁCIA OBCE
- 10 ZÁVER
- 11 POUŽITÁ LITERATÚRA

5. Uvažované variantné riešenia zohľadňujúce ciele a geografický rozmer strategického dokumentu.

Vzhľadom na charakter tohto strategického dokumentu, ako aj vzhľadom k procesu jeho spracovania, ktorý bol založený na princípe partnerstva, je PHRSR spracovaný v jednom variante ako výsledok dohody jednotlivých členov partnerstva pri zapracovaní prevažnej väčšiny vzniknutých pripomienok.

6. Vecný a časový harmonogram prípravy a schvaľovania.

Formulár č. Ú 2 - Zámer spracovania PHRSR

Zámer spracovania PHRSR	
Názov dokumentu	- Program hospodárskeho rozvoja a sociálneho rozvoja obce Priechod na roky 2026 - 2035
Forma spracovania	- pracovníkmi samosprávy, - s pomocou externých odborníkov (spolupráca),
Riadenie procesu spracovania	- pracovné skupiny boli zložené z vedenia obce, zamestnancov OcÚ, poslancov OcZ a komisií, - spracovania PHRSR sa zúčastnili aj RO organizácie v zriaďovateľskej pôsobnosti obce, - súčasťou prieskumu boli aj mimovládne organizácie a podnikateľské subjekty v obci, - zapojenie verejnosti a komunikácia s verejnosťou: zapojenie prostredníctvom dotazníkového prieskumu, informovanie prebiehalo formou webovej stránky obce, stránky obce na sociálnej sieti FB, prostredníctvom zasadnutí OcZ.
Obdobie spracovania	- PHRSR bol spracovaný v priebehu roka 2023 - harmonogram spracovania je uvedený v nasledujúcej tabuľke.
Financovanie spracovania	- náklady na vlastné spracovanie boli financované z rozpočtu obce KZ 41.

Zdroj: Weisová, Bernátová: Strategické plánovanie samosprávy, Municipalia 2012

Formulár č. Ú 3 - Harmonogram spracovania PHRSR

Harmonogram spracovania PHRSR												
	2024											
Termín	I	II	III	IV	V	VI	VII	VIII	IX	X	XI	XII
Úvod												
Analytická časť												
Strategická časť												
Programová časť												
Realizačná časť												
Finančná časť												
Záver												
Finančná časť												

7. Vzťah k iným strategickým dokumentom.

Program sociálneho, ekonomického a kultúrneho rozvoja obce Priechod je súčasťou sústavy základných dokumentov podpory regionálneho rozvoja v Slovenskej republike. Táto sústava je členená na strategické a programové dokumenty vypracovávané na úrovni štátu, sektorov, samosprávnych krajov, regiónov a obcí a programové dokumenty Európskej únie (pre využitie zdrojov zo štrukturálnych fondov).

Východiskové podklady:

Podpora regionálneho rozvoja sa uskutočňuje v súlade s programovaním na základe:

Miestnej úrovne

- **Program hospodárskeho rozvoja a sociálneho rozvoja obce**, ktorý je strednodobý programový dokument spracovaný na úrovni obce.
- **Viacročný rozpočet**
- **ÚPO obce Priechod**
- **KPSS Prechod**

Národnej úrovne prostredníctvom dokumentov

- Partnerská dohoda Slovenskej republiky na roky 2021 – 2027 (ďalej aj „PD SR“) je základný strategický dokument s celoštátnym dosahom, ktorý vypracuje Slovenská republika (ďalej len „SR“) za účasti partnerov a ktorým sa stanoví stratégia, priority a opatrenia pre účinné a efektívne využívanie prostriedkov z fondov politiky súdržnosti Európskej únie (ďalej len „EÚ“) na programové obdobie 2021 – 2027. PD SR uzatvorí Slovenská republika s Európskou komisiou (ďalej aj „EK“).
- Národný program reforiem Slovenskej republiky (2018, 2019, 2020)
- Programové vyhlásenie vlády Slovenskej republiky na obdobie rokov 2020 – 2024
- Národná stratégia regionálneho a územného rozvoja Slovenskej republiky do roku 2030 (2017)
- Konceptia územného rozvoja Slovenska 2001 – v znení KURS 2011 – zmeny a doplnky č. 1 KURS 2001
- Národný infraštruktúrny plán Slovenskej republiky na roky 2018 – 2030, (2017) 11
- Zelenšie Slovensko – Stratégia environmentálnej politiky Slovenskej republiky do roku 2030 (Envirostratégia 2030)
- Strategický plán rozvoja dopravy SR do roku 2030 (2016)
- Akčný plán rozvoja elektromobility v Slovenskej republike (2019)
- Národná stratégia cyklistickej dopravy a cykloturistiky v Slovenskej republike (2015)
- Stratégia rozvoja cestovného ruchu do roku 2020 (2013)
- Aktualizovaná národná stratégia ochrany biodiverzity do roku 2020 (2014)
- Stratégia adaptácie Slovenskej republiky na zmenu klímy – aktualizácia (2018)
- Národná stratégia trvalo udržateľného rozvoja (2001)
- Konceptia ochrany prírody a krajiny do roku 2030 (2019)
- Konceptia implementácie Agendy 2030 v medzinárodnom prostredí (2017)
- Aktualizácia Národného programu podpory zdravia v Slovenskej republike (2014)
- Konceptia Štátnej politiky zdravia Slovenskej republiky (2008)
- Akčný plán pre životné prostredie a zdravie obyvateľov Slovenskej republiky V. (2019)
- Strategický rámec v oblasti starostlivosti o zdravie pre roky 2014 až 2030 (2013)
- Integrovaný národný energetický a klimatický plán na roky 2021 – 2030
- Dokumenty/stratégie/plány SR vzťahujúce sa k plneniu jednotlivých kritérií základných podmienok

Nadnárodnej úrovne

- K programovým dokumentom Európskej únie pre využitie štrukturálnych fondov patria:
- Zmluva o fungovaní Európskej únie
- Rámcový dohovor OSN o zmene klímy (1994)

- Kjótsky protokol k Rámcovému dohovoru OSN o zmene klímy (1997)
- Agenda 2030 pre udržateľný rozvoj
- Ciele politiky EÚ v programovom období 2021 – 2027
- Rámcový dohovor o ochrane a trvalo udržateľnom rozvoji Karpát (2003)
- Stratégia EÚ pre Dunajský región
- Revízia Akčného plánu Stratégie EÚ pre dunajský región (júl 2019)
- BIELA KNIHA: Plán jednotného európskeho dopravného priestoru – vytvorenie konkurencieschopného dopravného systému účinne využívajúceho zdroj, COM(2011) 144 v konečnom znení
- Európska zelená dohoda (European Green Deal) publikovaná v decembri 2019, ktorá stanovuje plán opatrení s cieľom prechodu na plne klimaticky neutrálne hospodárstvo EÚ
- Európa 2020 Stratégia pre inteligentný a udržateľný rast podporujúci začlenenie,
- COM(2010) 2020 v konečnom znení
- Európska stratégia pre nízkoemisnú mobilitu (COM(2016) 501 z 20. 7. 2016)
- Plán prechodu na konkurencieschopné nízkouhlíkové hospodárstvo do roku 2050,
- COM(2011) 112 v konečnom znení
- Energetický plán do roku 2050 COM(2011) 885 v konečnom znení
- Nástroj na prepájanie Európy v oblasti dekarbonizácie hospodárstva a podpory využívania čistej energie
- Horizont Európa (2021 – 2027)
- LIFE (oblasť ochrany biodiverzity, prechodu na obehové hospodárstvo, adaptácie na zmenu klímy a podpory obnoviteľných zdrojov energie)
- Erasmus (oblasť rozvoja vzdelávania a odbornej prípravy zameraného na inteligentnú špecializáciu, priemyselnú transformáciu a podnikanie)
- Program pre sociálnu zmenu a inovácie v oblasti zamestnanosti a sociálneho začleňovania
- Európsky pilier sociálnych práv (2017)

Jednotlivé strategické dokumenty sú vypracovávané vo vzájomnej nadväznosti a postupnosti.

8. Orgán kompetentný na jeho prijatie.

Obecné zastupiteľstvo obce Priechod

9. Druh schvaľovacieho dokumentu (napr. uznesenie Národnej rady Slovenskej republiky, uznesenie vlády Slovenskej republiky, nariadenie).

Uznesenie Obecného zastupiteľstva obce **Priechod o schválení aktualizácie Programu hospodárskeho rozvoja a sociálneho rozvoja obce Priechod na programovacie obdobie 2026 - 2035**

III. Základné údaje o predpokladaných vplyvoch strategického dokumentu na životné prostredie vrátane zdravia

1. Požiadavky na vstupy.

Vstupmi strategického dokumentu sú príslušné právne predpisy v oblasti ochrany prírody a tvorby krajiny, ochrany životného prostredia a ochrany zdravia obyvateľstva a zhodnotenie všetkých dostupných relevantných údajov o danom území, a to z materiálov použitých pri vypracovaní strategického dokumentu.

Vstupy pre PHRSR predstavujú aj finančné prostriedky z Európskeho fondu regionálneho rozvoja. Na realizáciu programu bude potrebné zabezpečiť aj spolufinancovanie z prostriedkov štátneho rozpočtu a rozpočtu samotnej obce.

Pri procese spracovania strategického dokumentu boli premietnuté a zohľadnené predstavy, potreby a požiadavky jednotlivých zainteresovaných skupín ako sú obyvatelia, rozpočtové a príspevkové organizácie zriadené v rámci pôsobnosti obce, mimovládne organizácie, záujmové skupiny obyvateľov, podnikateľské subjekty, obec a jej jednotlivé orgány: poslanci OcZ, starosta.

2. Údaje o výstupoch.

Výstupom implementácie PHRSR bude súbor aktivít, zameraných na posilnenie a skvalitnenie ekonomických, sociálnych a environmentálnych podmienok obce Priechod, vyplývajúcich z realizácie jednotlivých opatrení. Tieto aktivity prispievajú nielen ku skvalitneniu infraštruktúry, posilneniu ekonomickej bázy, zvýšeniu konkurencieschopnosti, ale aj k efektívnemu a racionálnemu využívaniu prírodných zdrojov, k ochrane a tvorbe životného prostredia, a tiež k zmierňovaniu mikroklimatických zmien. Výstupy a výsledky implementácie PHRSR budú hodnotené v rámci sledovania hodnôt merateľných ukazovateľov.

3. Údaje o priamych a nepriamych vplyvoch na životné prostredie.

Podpora projektov je zameraná na zlepšenie kvality života v obci s dôrazom na životné prostredie:

- zvýšenie energetickej efektívnosti budov,
- zvýšenie dostupnosti zdrojov podzemných vôd pre zásobovanie obyvateľstva pitnou vodou,
- zlepšenie environmentálnych aspektov v obci prostredníctvom budovania prvkov zelenej infraštruktúry a adaptáciou urbanizovaného prostredia na zmeny klímy, ako aj zavádzaním systémových prvkov znižovania znečistenia ovzdušia a hluku,
- údržba a dostavba kanalizačnej siete so systémom čistenia splaškových odpadových vôd,
- zlepšenie systémov nakladania s odpadmi s ohľadom na ich druhotné využívanie.

Treba očakávať najmä pozitívne priame aj nepriame vplyvy na životné prostredie. Niektoré konkrétne aktivity môžu podliehať samostatnému posudzovaniu v zmysle zákona č. 180/2013 Z. z. v platnom znení, v procese ktorého budú navrhnuté opatrenia na elimináciu, resp. minimalizáciu negatívnych vplyvov na životné prostredie.

Pri realizácii investičných zámerov, vyplývajúcich z implementácie PHRSR, je určité riziko negatívneho zásahu do životného prostredia, toto však bude eliminované dôsledným posudzovaním zámerov stavieb a činností na životné prostredie podľa zákona č. 180/2013 Z. z. a následnou realizáciou navrhnutých opatrení.

4. Vplyv na zdravotný stav obyvateľstva.

V zásade možno konštatovať, že PHRSR sa dotkne všetkých obyvateľov a návštevníkov obce Priechod. PHRSR obce Priechod je plánovací dokument, ktorý nemá priamy vplyv na zdravie obyvateľov obce. PHRSR vytvára predpoklady pre rozvoj územia, cieľom je získať optimálne urbanistické riešenie územia s doriešením existujúcich územno-technických podmienok a väzieb pre nové plánované využitie. Účelom je teda navrhnuť plnohodnotnú časť obce s vytvorením plôch pre rozvoj bývania a rekreácie. PHRSR rieši problémy v oblasti rozšírenia dopravy a technickej infraštruktúry na základe požiadaviek na novú výstavbu. Význam bude mať doprava z titulu služieb obyvateľstvu obce v oblasti dochádzky do obce za špecifickými službami prevádzok lokalizovaných v obci. Regionálne územné vzťahy v regióne vytvárajú tlak aj na zvýšenie kvality prepojení susediacich obcí. Tento zámer pozitívne zmení kvalitu prepravných vzťahov, čo bude mať pozitívny, odľahčujúci efekt na jestvujúcej komunikačnej sieti, a podporí tak udržateľnosť rozvoja v subtilných priestorových podmienkach sídla. Návrhy sa týkajú tak prietahov ciest III. triedy obmedzením tranzitu nákladnej automobilovej dopravy, ako aj z hľadiska pobytu ľudí vo verejnom priestore miestnych ulíc doplnením sústavy cyklistických cestičiek a chodníkov pri hlavných komunikáciách, zmenami kategórií MK na obytné ulice a pripojením obce na regionálne a nadregionálne cyklistické ťahy spojené s krajinou štruktúrou.

Počet obyvateľov dotknutých vplyvmi navrhovanej činnosti

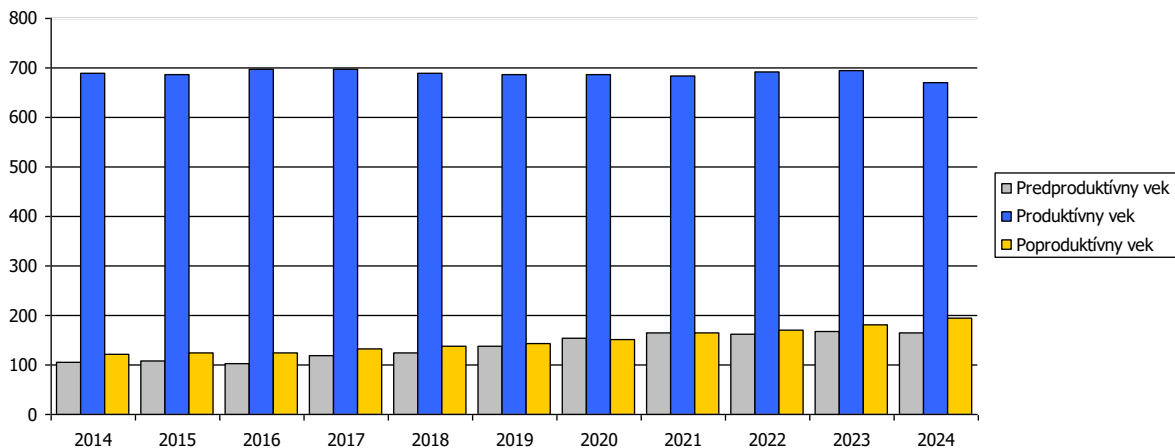
Nasledujúce tabuľky prezentujú vývoj počtu obyvateľov a predpokladaný vývoj podľa hlavných vekových skupín. Najväčší podiel pripadá na obyvateľov v produktívnom veku, najmenší podiel na obyvateľov v po a predproduktívnom veku (166). V skupine v poproduktívnom veku bol zaznamenaný výrazný nárast. Za 11 ročné obdobie stúpol počet obyvateľov o 73. V skupine v predproduktívnom veku bol zaznamenaný nárast o 60 obyvateľov. Počet obyvateľov v produktívnom veku zaznamenal pokles o 20.

Obyvateľstvo podľa štruktúry základných vekových skupín

	2014	2015	2016	2017	2018	2019	2020	2021	2022	2023	2024
Predproduktívny vek	106	108	103	119	124	138	154	165	162	167	166
Produktívny vek	690	687	696	697	690	686	687	685	692	694	670
Poproduktívny vek	121	123	124	133	138	144	152	165	170	182	194

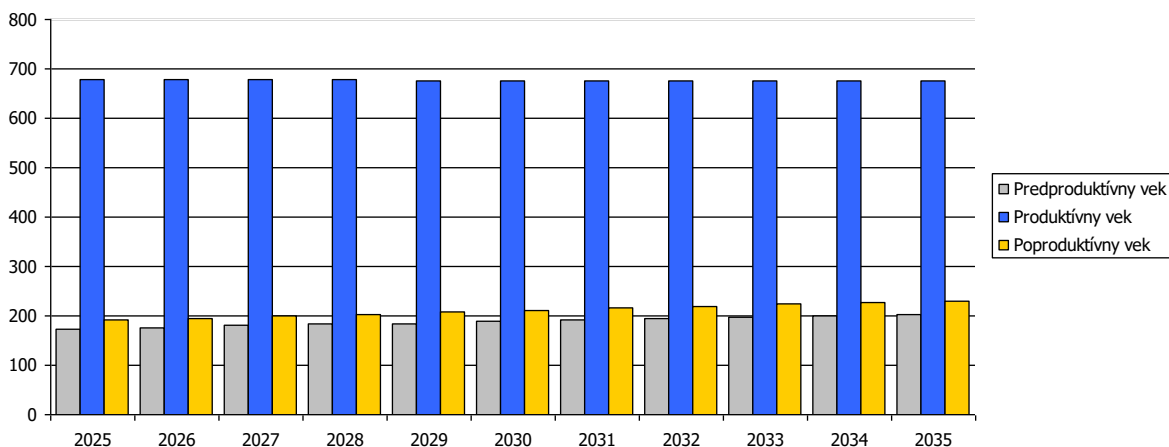
Zdroj: ŠÚ SR, DataCubes, 2025

Vývoj vekovej štruktúry obyvateľstva v sledovanom období



Ako prezentuje graf, za uvedených 11 rokov došlo k nárastu vo vekových skupinách pred, predproduktívneho a poproduktívneho veku. Nasledujúca tabuľka prezentuje predpokladaný vývoj v hlavných vekových skupinách do roku 2035.

Predpokladaný vývoj počtu obyvateľstva do roku 2035



Do roku 2035 sa predpokladá nárast obyvateľov vo vekovej skupine poproduktívneho a predproduktívneho veku. Vo vekovej skupine predproduktívneho veku sa predpokladá nárast o 32 obyvateľov.

Predpokladaný vývoj počtu obyvateľstva do roku 2035

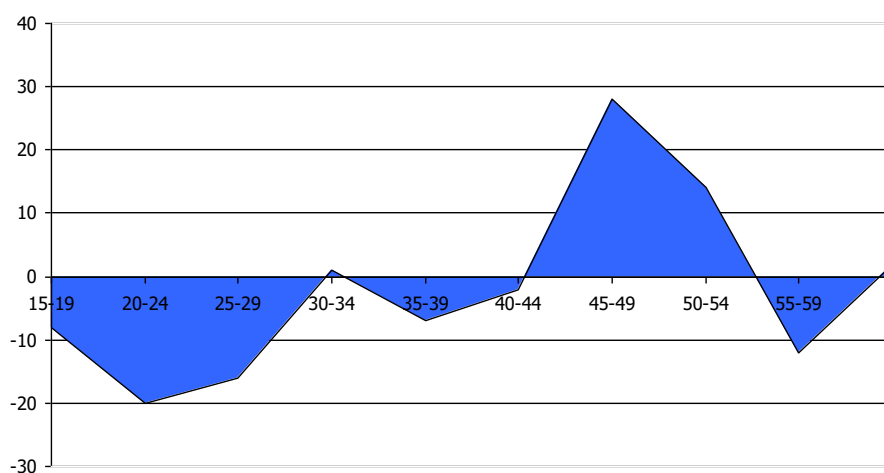
	2025	2026	2027	2028	2029	2030	2031	2032	2033	2034	2035
Predproduktívny vek	172	177	180	183	185	188	191	194	197	200	204
Produktívny vek	679	679	679	678	677	677	677	676	676	675	675
Poproduktívny vek	192	195	200	203	208	211	215	219	223	227	231

Najviac ekonomicky činného obyvateľstva pripadá na vekovú skupinu od 45 do 49 rokov a 35 - 39 rokov. Naopak najmenšiu skupinu ekonomicky aktívneho obyvateľstva tvoria obyvatelia od 20 do 24

rokov. Pokles v medziročnom porovnaní 2014 až 2024 bol zaznamenaný v skupine 15 až 29 rokov, 35 - 44 a 55 až 59 rokov.

Ekonomicky aktívne obyvateľstvo podľa štruktúry veku a pohlavia k 2014 a 2024					
Vek	2014		2024		rozdiel 2024 -2014
15-19		53		45	-8
20-24		57		37	-20
25-29		70		54	-16
30-34		69		70	1
35-39		89		82	-7
40-44		80		78	-2
45-49		65		93	28
50-54		64		78	14
55-59		81		69	-12
60-64		62		64	2

Zdroj: ŠÚ SR, DataCubes, 2025



Zdroj: ŠÚ SR, DataCubes, 2025

Z ekonomického hľadiska daná štruktúra je vyhovujúca.

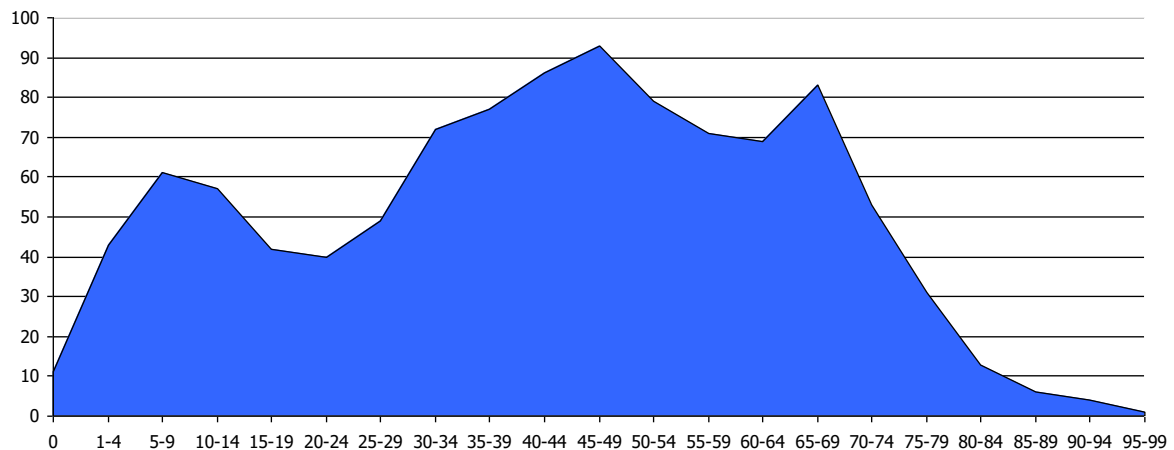
Prognózy

V prípade, že sa doterajší trend zachová, v nasledujúcich 11 rokoch by malo dôjsť k miernemu nárastu počtu obyvateľov hlavne v poproduktívnom veku. Do roku 2035 by mal celkový počet obyvateľov stúpnuť na 1109 obyvateľov. Vekové skupiny by mali mať rovnomerný vývoj. Intenzívnejší vývoj by mal pokračovať aj vo vekových skupinách od 25 - 29 a 70 - 74.

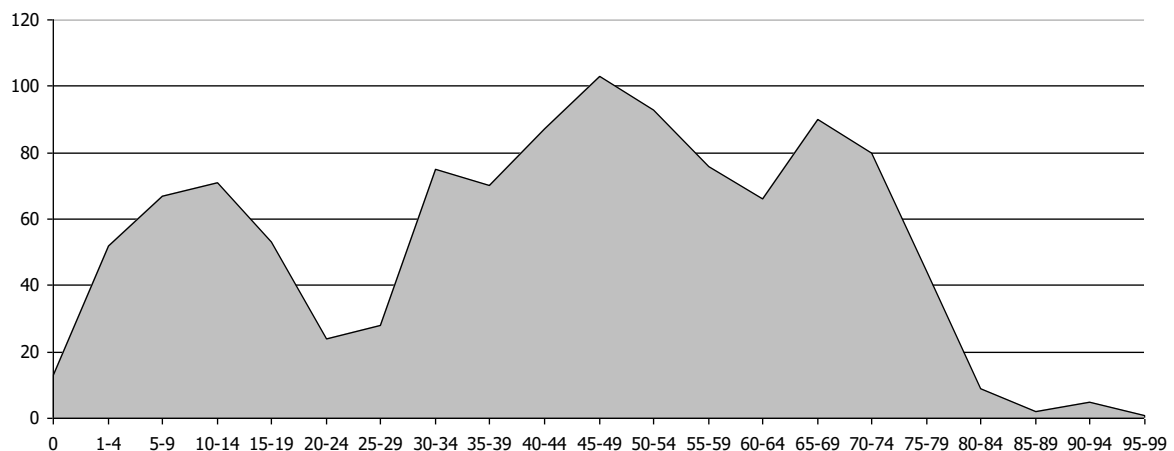
Počet obyvateľov ku koncu obdobia (31.12.)											
	2025	2026	2027	2028	2029	2030	2031	2032	2033	2034	2035
Spolu	1042	1051	1060	1065	1069	1075	1083	1090	1096	1103	1109
0	11	11	11	11	12	12	12	12	13	13	13
1-4	43	45	45	46	47	48	49	50	51	52	52
5-9	61	61	62	63	63	64	64	65	66	66	67
10-14	57	60	62	63	63	64	66	67	69	70	71
15-19	42	43	45	46	47	48	49	50	51	52	53
20-24	40	39	37	35	34	32	30	29	27	25	24
25-29	49	47	45	43	41	39	37	35	33	30	28
30-34	72	72	73	73	73	74	74	74	74	75	75
35-39	77	77	76	75	74	74	73	72	72	71	70
40-44	86	86	86	86	86	86	86	86	87	87	87
45-49	93	95	96	96	97	98	99	100	101	102	103
50-54	79	80	82	83	85	86	87	89	90	91	93
55-59	71	72	72	73	73	74	74	74	75	75	76

60-64	69	68	68	68	68	67	67	67	67	66	66
65-69	83	83	85	85	86	86	87	88	88	89	90
70-74	53	56	59	61	64	67	69	72	75	77	80
75-79	31	32	34	35	36	37	39	40	41	42	44
80-84	13	13	12	12	12	11	11	10	10	10	9
85-89	6	6	5	5	4	4	4	3	3	3	2
90-94	4	4	4	4	4	5	5	5	5	5	5
95-99	1	1	1	1	1	1	1	1	1	1	1

Prognózaná veková štruktúra obyvateľstva 2025



2035



Návrh rozvoja bývania v obci je riešený nasledovnými postupmi :

- priebežným skvalitňovaním súčasného bytového fondu** – z vlastnej iniciatívy vlastníkov domov a bytov, využitie rezerv, ktoré predstavuje neobývaný, resp. prechodne obývaný domový a bytový fond v súlade so stanovenými podmienkami,
- dostavbou voľných prelúk – funkčné plochy** v rámci súčasnej uličnej rodinnej zástavby na pozemkoch v zastavanom území obce, využitím dopravne prístupných záhrad v zastavanom území obce.
- návrhom nových lokalít bytových budov (ktoré nezasahujú do chránených území)**

Na základe zhodnotenia územnotechnických daností navrhuje rozvoj bývania na disponibilných plochách v zastavanom území obce a na nových lokalitách. Žiadne tieto plochy nezasahujú do území so zvýšenou potrebou ochrany.

Sociálne a ekonomické dôsledky a súvislosti

Plánovaný rozvoj obce posilní miestne hospodárstvo a zabezpečí jeho diverzifikáciu aj smerom k nepoľnohospodárskym činnostiam. Aj keď pre výrobu nie sú vymedzené nové plochy, výrobné aktivity sa môžu koncentrovať v existujúcich výrobných areáloch, ktoré majú dostatočné rezervy pre intenzifikáciu. V súvislosti s predpokladom rastu počtu obyvateľov sa navrhuje dobudovanie občianskej vybavenosti a jej koncentrácia v hlavnom uzlovom priestore, definovanom ako centrálna zóna obce. Týmto opatrením sa zabezpečí optimálna pešia dostupnosť zariadení občianskej vybavenosti celoobecného významu pre všetkých obyvateľov. Regulačné podmienky však umožňujú umiestňovať drobné prevádzky obchodu a služieb (do istého rozsahu zastavaných plôch) aj v iných častiach obce. Zvýšenie kvality a spektra sociálnych služieb prinesú návrhy v oblasti nekomerčnej občianskej vybavenosti. Odporúča sa postupne uskutočniť rekonštrukciu a modernizáciu verejných budov.

Pre rozvoj vzdelávania sa navrhuje

Opatrenie 7.1.1 Aktivity	Modernizácia zariadení predškolskej výchovy. Vypracovanie technickej dokumentácie. Dostavba hracích prvkov v areáli MŠ. Obstaranie vybavenia školy.
Opatrenie 7.1.2 Aktivity	Modernizácia zariadení povinnej školskej dochádzky. Vypracovanie technickej dokumentácie. Modernizácia vykurovania budovy – modernizácia zdrojov tepla a rozvodov. Rekonštrukcia budovy ZŠ – zníženie energetickej náročnosti. Nadstavba budovy ZŠ. Výstavba telocvične. Obstaranie vybavenia školy. Rekonštrukcia ihriska v školskom areály.

Pre rozvoj športu sa navrhuje

Opatrenie 7.2.1 Aktivity	Výstavba a rekonštrukcia športovej infraštruktúry. Spracovanie technickej dokumentácie. Výstavba detského ihriska v lokalite Pastiereň. Výstavba detského ihriska v lokalite ZŠ s MŠ. Výstavba multifunkčného ihriska v priestore športového areálu. Výstavba pumptrackovej dráhy. Výstavba florbalového a hokejového ihriska. Dostavba športovej infraštruktúry v lokalite „Mlynárová“. Dostavba športových ihrísk v existujúcom športovom areáli. Výstavba crossfit ihriska. Výstavba športových ihrísk v lokalite na Gálovej. Rekonštrukcia a nadstavba šatní na futbalovom ihrisku. Revitalizácia futbalového ihriska. Výstavba prekrytie tribúny.
Opatrenie 7.2.2 Aktivity	Rozvoj mimoškolskej činnosti – športové kluby, turistika, kultúrne krúžky. Zabezpečenie priestorového a materiálneho vybavenia. Podpora záujmových spoločenských organizácií a združení.

V oblasti kultúry sa pre obyvateľov navrhuje

Opatrenie 8.1.1 Aktivity	Výstavba a revitalizácia multifunkčného kultúrneho zariadenia. Vypracovanie technickej dokumentácie. Rekonštrukcia interiérov – kuchyňa, sála, príslušenstvo. Rekonštrukcia a modernizácia zdrojov tepla a vykurovania. Realizácia priestorov pre kultúrne skupiny.
Opatrenie 8.1.2 Aktivity	Rekonštrukcia kultúrnych pamiatok. Zriadenie Pamätnej izby.
Opatrenie 8.1.3 Aktivity	Podpora kultúrnych podujatí v obci. Vypracovanie technickej dokumentácie. Výstavba amfiteátra. Výstavba letného kina.

v sociálnej oblasti sa navrhuje

Opatrenie 6.1.1 Aktivity	Obyvatelia v dôchodkovom veku. Poskytovanie služby SOS hodiniek. Výstavba denného stacionára. Poskytovanie služieb stravovania pre obyvateľov v dôchodkovom veku. Zabezpečenie služby donášky nákupov starším obyvateľom obce. Zriadenie priestorov pre klub seniorov. Zabezpečenie opatrovateľskej služby. Rekonštrukcia budovy bývalej ZŠ.
Opatrenie 6.1.2 Aktivity	Mladé rodiny s deťmi. Podpora mladých rodín s deťmi. Výstava zariadenia núdzového bývania.

Počíta sa tiež s revitalizáciou verejných priestranstiev nielen v centrálnej zóne obce, s výsadbou zelene a s výstavbou rozptylových plôch a chodníkov, doplnením detských atrakcií. Kultivované a príjemné prostredie by malo motivovať obyvateľov k zodpovednejšiemu prístupu k verejným priestranstvám a k zdravému patriotizmu. Rozšírenie športového potenciálu a vytvorenie ďalších možností pre oddychové a voľnočasové aktivity obyvateľov, rekreáciu v krajine, bude mať pozitívne sociálne dopady. Pre rôzne obecné podujatia, kultúrno-spoločenské a rekreačno-oddychové obecné aktivity v prírodnom prostredí sa navrhuje využívať novo navrhovanú športovo-rekreačnú a oddychovú prírodnú plochu.

Priamy pozitívny vplyv na zdravotný stav obyvateľov bude mať rozvoj športovej infraštruktúry.

Nárastom nových obyvateľov obce v predproduktívnom a poproduktívnom veku je potrebné v PHRSR počítať aj so skvalitnením a zlepšením dostupnosti zdravotnej starostlivosti. Pre obyvateľov obce v súčasnosti nie je trvalo v obci poskytovaná primárna zdravotnícka starostlivosť. Primárna zdravotnícka starostlivosť bude do budúcnosti smerovať k zvyšovaniu kvality zdravotníckych zariadení, pomôcok, diagnostických prístrojov a pod. pre všetky skupiny obyvateľov, na čo je v súčasnom zariadení dostatok disponibilného priestoru.

PHRSR predpokladá zvýšenie stavebnej aktivity v obci. Prechodne môže počas výstavby nových obytných objektov, ako aj líniových stavieb technickej infraštruktúry, dôjsť ku krátkodobému zhoršeniu životných podmienok obyvateľstva dotknutej obce – zvýšeniu hlučnosti, prašnosti, nárastu produkcie stavebných odpadov pri rekonštrukciách objektov. Ide o prechodné vplyvy, ktoré z dlhodobého hľadiska nie sú relevantné.

V nevyužívaných disponibilných budovách a alternatívne v rámci podružných centier nových rozvojových zón bývania sa navrhuje umiestniť obecné klubové zariadenie pre denný pobyt miestnych seniorov dôchodcov s možnosťou komplexného vybavenia s programom.

Prijateľnosť činnosti, narušenie pohody a kvality života

Z hľadiska obyvateľstva realizáciu objektov podľa PHRSR obce možno hodnotiť pozitívne, nakoľko sa rozšíri ponuka bývania, pracovných miest a služieb. Vhodnými stavebnými a vegetačnými úpravami sa vytvoria esteticky pôsobivé prvky, čo pozitívne ovplyvní obraz obce a zvýši jej návštevnosť. Možné negatívne pôsobenie pri výstavbe na obyvateľstvo je nepriame prostredníctvom znečistenia ovzdušia, vznikom a nakladaním s odpadmi a hlukom z automobilov. Zaťaženie obyvateľstva znečistením ovzdušia je predovšetkým z vykurovania objektov a z výfukových plynov osobných automobilov. Možno predpokladať, že najvyššie koncentrácie znečisťujúcich látok v okolí objektov budú nižšie, ako sú príslušné limity. Výstavba nesmie ovplyvniť znečistenie ovzdušia jeho okolia nad prípustnú mieru a tým aj zdravotný stav obyvateľstva ani pri najnepriaznivejších podmienkach. Hygienické požiadavky na hluk vo vonkajšom prostredí stanovuje orgán na ochranu zdravia - podľa predpisu, ktorým sa ustanovujú podrobnosti o prípustných hodnotách hluku, infrazvuku a vibrácií a o požiadavkách na objektivizáciu hluku, infrazvuku a vibrácií. Znečistené ovzdušie, najmä v dôsledku silného emisno - imisného zaťaženia zo zdrojov znečisťovania, je potenciálnou hrozbou pre zdravie obyvateľstva. Nepriaznivo na obyvateľstvo vplýva poľnohospodárska výroba, a to používaním agrochemikálií, prašnosťou a živočíšnou výrobou (zaťažuje územie najmä pachmi). Podzemné vody sa môžu stať pri lokálnych zdrojoch jedným zo závažných rizikových faktorov zhoršenia zdravotného stavu obyvateľstva z dôvodu, že znečisťujúce látky vyskytujúce sa vo vode pôsobia toxicky na živé organizmy. Strategický dokument nezvyšuje funkčné plochy pre poľnohospodársku výrobu. Zdrojmi hluku na území obce je automobilová doprava. V PHRSR je cieľom skvalitňovať a rozširovať dopravnú a technickú infraštruktúru na základe požiadaviek na novú výstavbu. Dopravná dostupnosť

jednotlivých územných obvodov bude umožnená po jestvujúcich, a taktiež novo navrhovaných pozemných komunikáciách komunikačného systému obce.

5. Vplyvy na chránené územia [napr. navrhované chránené vtáčie územia, územia európskeho významu, európska sústava chránených území (Natura 2000), národné parky, chránené krajinné oblasti, chránené vodohospodárske oblasti a pod.] vrátane návrhu opatrení na ich zmiernenie.

Lokality NATURA 2000

Natura 2000 je názov sústavy chránených území členských krajín Európskej únie a hlavným cieľom jej vytvorenia je zachovanie prírodného dedičstva, ktoré je významné nielen pre príslušný členský štát, ale najmä pre EÚ ako celok. Táto sústava chránených území má zabezpečiť ochranu najvzácnejších a najviac ohrozených druhov voľne rastúcich rastlín, voľne žijúcich živočíchov a prírodných biotopov vyskytujúcich sa na území štátov Európskej únie a prostredníctvom ochrany týchto druhov a biotopov zabezpečiť zachovanie biologickej rôznorodosti v celej Európskej únii. Základom pre vytvorenie sústavy Natura 2000 sú dve právne normy EÚ:

smernica Rady Európskych spoločenstiev č. **79/409/EHS** o ochrane voľne žijúcich vtákov (známa tiež ako smernica o vtákoch - Birds Directive);

smernica Rady Európskych spoločenstiev č. **92/43/EHS** o ochrane biotopov, voľne žijúcich živočíchov a voľne rastúcich rastlín (známa tiež ako smernica o biotopoch - Habitats Directive).

Sústavu NATURA 2000 tvoria teda 2 typy území:

osobitne chránené územia (Special Protection Areas, SPA) - vyhlasované na základe smernice o vtákoch - v národnej legislatíve: chránené vtáčie územia;

osobitné územia ochrany (Special Areas of Conservation, SAC) - vyhlasované na základe smernice o biotopoch - v národnej legislatíve: územia európskeho významu - pred vyhlásením, po vyhlásení je územie zaradené v príslušnej národnej kategórii chránených území.

Tieto dve smernice predstavujú doposiaľ najkomplexnejšiu právnu normu na ochranu prírody vo svete.

Obec v hierarchii predstavuje najnižší, ale základný prvok ochrany prírody. Potreba napĺňať enviromentálne ciele vyplýva aj zo samotnej alokácie obce. Zákon NR SR č. 543/2002 Z.z. o ochrane prírody a krajiny v znení n. predpisov legislatívnou formou zabezpečuje zachovanie rozmanitosti podmienok a foriem života na zemi, vytvorenie podmienok na trvalé udržanie, obnovovanie a racionálne využívanie prírodných zdrojov, záchranu prírodného dedičstva, charakteristického vzhľadu krajiny a udržanie ekologickej stability. Vymedzuje územnú a druhovú ochranu a ochranu drevín.

Štruktúra krajiny

Hodnotené územie a jeho blízke okolie sa skladá z 21 prvkov, ktoré sú zoskupené podľa prevládajúcich aktivít do 6 skupín. Ide o nasledujúce prvky:

1. Dopravné a priemyselné plochy a vedenia

cesty III. triedy, miestne komunikácie, objekty služieb, nadzemné a podzemné vedenia, energovody a produktovody.

2. Urbanizované plochy

kompaktná sídelná zástavba, vidiecke kompaktné a rozptýlené osídlenie,

3. Poľnohospodárske kultúry a orná pôda

maloplošné oráčiny, trvalé trávnaté porasty (lúky a pasienky), záhrady.

4. Vegetačné štruktúrne prvky

nelesná stromová a krovinná vegetácia, líniová brehová vegetácia a sprievodná vegetácia ciest, trávne a ruderalné spoločenstvá, remízky, lesné porasty.

5. Vodné prvky

stále vodné toky s prirodzeným korytom, stále vodné toky s upraveným korytom, vodné nádrže a rybníky.

Do katastra obce **zasahuje** lokalita NATURA 2000.

Názov : Ďumbierske Tatry

Kód územia : SKUEV0302

Kraj : BANSKOBYSTRICKÝ KRAJ

Rozloha : 44028,46 ha

Správca územia : NAPANT

Biotopy, ktoré sú predmetom ochrany

91E0* Lužné vrbovo-topolové a jelšové lesy, 4060 Vresoviská a spoločenstvá kríčkov v subalpínskom a alpínskom stupni, 4070* Kosodrevina, 6110* Pionierske porasty na plytkých karbonátových a bázických substrátoch väzu Alysso-Sedion albi, 6150 Alpínske trávinnobylinné porasty na silikátovom substráte, 6170 Alpínske a subalpínske vápnomilné trávinnobylinné porasty, 6210 Suchomilné trávinnobylinné a krovinové porasty na vápnitom podloží (*dôležité stanovišťa Orchideaceae), 6230* Kvetnaté vysokohorské a horské psicové porasty na silikátovom substráte, 6430 Vlhkomilné vysokobylinné lemové spoločenstvá na poriečnych nivách od nížín do alpínskeho stupňa, 6510 Nížinné a podhorské kosné lúky, 6520 Horské kosné lúky, 7110* Aktívne vrchoviská, 7140 Prechodné rašeliniská a trasoviská, 7230 Slatiny s vysokým obsahom báz, 8110 Silikátové skalné sutiny v montánnom až alpínskom stupni, 8160* Nespevnené karbonátové skalné sutiny montánného až kolinného stupňa, 8210 Karbonátové skalné steny a svahy so štrbinovou vegetáciou, 8220 Silikátové skalné steny a svahy so štrbinovou vegetáciou, 8310 Nesprístupnené jaskynné útvary, 9110 Kyslomilné bukové lesy, 9130 Bukové a jedľové kvetnaté lesy, 9140 Javorovo-bukové horské lesy, 9150 Vápnomilné bukové lesy, 9180* Lipovo-javorové sutinové lesy, 9410 Horské smrekové lesy, 91D0* Brezové, borovicové a smrekové lesy na rašeliniskách, 91Q0 Reliktné vápnomilné borovicové a smrekovcové lesy

Druhy, ktoré sú predmetom ochrany

plocháč červený *Cucujus cinnaberinus*, hlaváč bielooplutvý *Cottus gobio*, kunka žltobruchá *Bombina variegata*, mlok karpatský *Triturus montandoni*, vydra riečna *Lutra lutra*, fúzač alpský **Rosalia alpina*, rys ostrovid *Lynx lynx*, bystruška potočná *Carabus variolosus*, roháč obyčajný *Lucanus cervus*, ohniváček veľký *Lycaena dispar*, spriadač kostihojový **Callimorpha quadripunctaria*, podkovár malý *Rhinolophus hipposideros*, netopier veľkouchý *Myotis bechsteini*, uchaňa čierna *Barbastella barbastellus*, netopier obyčajný *Myotis myotis*, medveď hnedý **Ursus arctos*, cyklámen fatranský **Cyclamen fatrense*, poniklec prostredný **Pulsatilla subslavica*, vlk dravý **Canis lupus*, ochyrea tatranská *Ochyraea tatrensis*, črievičník papučkový *Cypripedium calceolus*, zvonček hrubokoreňový **Campanula serrata*, poniklec slovenský **Pulsatilla slavica*, klinček lesklý **Dianthus nitidus*, korýtkovec *Scapania massalongi*, grimaldia trojtyčinková *Mannia triandra*, kamzík vrchovský **Rupicapra rupicapra*, hraboš tatranský *Microtus tatricus*, svišť vrchovský **Marmota marmota latirostris*, netopier pobrežný *Myotis dasycneme*, zvonovec ľaliolistý *Adenophora lilifolia*, fúzač karpatský **Pseudogaurotina excellens*

Navrhované menežmentové opatrenia

Extenzívne prepásanie ovcami (so stádom s veľkosťou primeranou únosnosti pasienka), Extenzívne prepásanie hovädzím dobytkom (so stádom s veľkosťou primeranou únosnosti pasienka), Kosenie a následné odstránenie biomasy 1 x ročne, Odstraňovanie sukcesných drevín, prípadne bylín a vyhrabávanie stariny, Odstraňovanie zámerne vysadených drevín, Ponechávanie mokradí, rašelinísk a statických vodných plôch bez výsadby drevín, Usmerňovanie návštevnosti územia, Elimináciu vplyvu nepôvodných druhov na pôvodnú faunu, Zvyšovanie rubnej doby, Predlžovanie obnovnej doby, Predĺženie obdobia na zalesnenie a zabezpečenie nového porastu, Jemnejšie spôsoby hospodárenia a ich formy (výberkový hosp. spôsob), Šetrné spôsoby sústreďovania drevnej hmoty (kone, lanovky, ...), Ponechávanie stromov a drevnej hmoty v porastoch (ojedinele stojacich stromov, skupiny stromov a ležaniny), Zvyšovanie podielu prirodzenej obnovy, Zachovať alebo cielene obnoviť pôvodné druhové zloženie lesných porastov, Optimalizovať ekologické podmienky v bylinnej etáži (napr. presvetlenie znižovaním zápoja) z dôvodu chránených alebo ohrozených druhov rastlín, Protierozne, vodohospodárske, protilávínové, brehoochranné a protideflačné opatrenia, Špeciálny manažment poľnohospodárskych plôch z titulu ochrany živočíšnych druhov (chrapkáč, drop a drobné pernaté vtáctvo, alebo cicavce), Stráženie (napríklad. hniezd dravcov), Obnova zdroja potraviny (zarybňovanie), Úprava a budovanie nových hniezd a hniezdných biotopov vtáctva, Ochrana, údržba a úprava priaznivého stavu súčasných a budovanie nových liahnísk pre obojživelníky, Zabezpečenie ochrany obojživelníkov v období migrácie (napr. budovanie migračných zábran, transfer jedincov na reprodukčné lokality), Umiestnenie a výstavba lavičiek, mostíkov, chodníkov, povalových chodníkov a pod.

Činnosti, ktoré môžu mať negatívny vplyv na ciele ochrany v chránenom území

Cesty I. až III. triedy, Nekryté parkoviská a odstavňové plochy, Železničné, lanové a iné dráhy, Mosty, nadjazdy, tunely, nadchody podchody na cestách I. až III. triedy, Diaľkové ropovody a plynovody, rozvody vody alebo pary, Diaľkové telekomunikačné siete a vedenia, Diaľkové rozvody elektriny, Nekryté športové ihriská, Športové areály, Kryté budovy pre šport, Automobilové, motocyklové a cyklistické dráhy, Skokanské mostíky, Golfové ihriská, Lyžiarske zjazdové trate, Lyžiarske vleky, Ťažba a úprava rudných surovín, Povrchové lomy vápencové, dolomitové, Lomy a ťažba ostatného stavebného kameňa a nerudných surovín (vrátane pieskov), Ťažba ostatných nerastov, Umiestnenie vodného diela, Banské stavby a ťažobné zariadenia, Malé vodné elektrárne, Veterné elektrárne, Tepelné, vodné, jadrové alebo iné elektrárne a energetické zariadenia, Spaľovne odpadu, Stavby na spracovanie a ukladanie jadrového odpadu, Stavby hutníckeho, chemického, farmaceutického, petrochemického, strojárského, stavebného, papierenského, drevospracujúceho a iného priemyslu, Skládky odpadu, Hotely a motely, Penzióny a chaty s kapacitou nad 20 lôžok, Kempingy, Garáže a kryté parkoviská nad 10 parkovacích miest, Priemyselné budovy a sklady, Priemyselné nádrže a silá, Skladovacie plochy všetky, Len veľkokapacitné poľnohospodárske budovy a sklady, stajne a maštale, Terénne úpravy, ktorými sa podstatne mení vzhľad prostredia alebo odtokové pomery, Rozširovanie všetkých nepôvodných druhov živočíchov, Telekomunikačné stožiare a transformačné stanice, Stožiare elektrických vedení, transformačné stanice, Zábavné parky, Zoologické a botanické záhrady, Bytové domy, Ostatné budovy na bývanie (detské domovy, študentské domovy, domovy dôchodcov a útulky pre bezdomovcov a pod.), Ostatné administratívne, správne budovy nesúvisiace s obhospodarovaním pozemkov, Budovy pre veľkoobchod, Autoservisy, Čerpacie stanice, Dopravné a telekomunikačné budovy, Stanice (autobusové, železničné), Hangáre a depá, Skladovacie plochy len nad 100 m², Amfiteátre, Ostatné budovy pre kultúru a verejnú zábavu, Budovy pre školstvo a na vzdelávanie, Budovy pre výskum, Nemocnice, zdravotnícke a sociálne zariadenia, Kaplnky a kostoly, Kríže, Cintoríny, Krematóriá, Ostatné nebytové budovy (nápravné zariadenia, kasárne a pod.), Zmeny rekreačných objektov na priemyselné, Zmeny poľnohospodárskych objektov na rekreačné (napr. senníky na chaty a pod.), Zmeny obytných objektov na rekreačné, Zmeny obytných objektov na priemyselné, Zriadenie alebo zrušenie verejných sadov, parkov, okrasných záhrad a inej zelene, ak sú spojené s terénnymi prácami, s odstraňovaním zelene, s vybavením chodníkmi a iným spevnenými plochami, s umiestnením drobnej záhradnej architektúry a technickým prev, Diaľnice, Vzletové dráhy, pristávacie dráhy a rolovacie dráhy letísk, Prístavy, plavebné kanály a komory, Zmena v užívaní stavby, ktorá spočíva v zvýšení alebo rozšírení výroby alebo činnosti minimálne o 20 %, ktoré by mohli ohroziť alebo životné prostredie, Zriadiť poľovnícke zariadenie – zvernica, Zriadiť rybochovné zariadenie, Ťažba a úprava uhlia, lignitu a bituminózných hornín, Ťažba keramických a žiaruvzdorných ílov, Ťažobné a geotermálne vrty, Výsypky, odvaly a odkaliská (haldy), Rekonštrukcie všetkých typov parkov,

parčíkov a historických záhrad, bez limitu, Umiestnenie, výsadba a zloženie nepôvodných druhov drevín mimo ovocného sadu, vinice, chmeľnice a záhrady, bez limitu.

Činnosti, ktoré môžu mať negatívny vplyv na ciele ochrany mimo chráneného územia

Ťažba a úprava uhlia, lignitu a bituminóznych hornín, Ťažba a úprava rudných surovín, Ťažba a úprava rudných surovín na kontakte s tokom pretekajúcim územím, Povrchové veľkokapacitné vápencové a dolomitové lomy, Povrchové malé vápencové a dolomitové lomy ak ide o ťažbu odstrelom, Ťažba keramických a žiaruvzdorných ílov ak ide o vyhradené ložisko, Ťažba ostatných nerastov, Ostatné ťažobné vrty s používaním výplachu ak sú vypúšťané do toku nad územím, Diaľnice, Vzletové dráhy, pristávacie dráhy a rolovacie dráhy letísk, Banské stavby a ťažobné zariadenia, Tepelné, vodné, jadrové alebo iné elektrárne a energetické zariadenia, Spaľovne odpadu, Stavby na spracovanie a ukladanie jadrového odpadu, Stavby hutníckeho, chemického, farmaceutického, petrochemického, strojárskeho, stavebného, papierenského, drevospracujúceho al. iného priemyslu, Skládky odpadu, Zmena v užívaní stavby, ktorá spočíva v podstatnom zvýšení alebo rozšírení výroby alebo činnosti, ktoré by mohli ohroziť život a zdravie ľudí alebo životné prostredie, Automobilové a motocyklové dráhy, Veľkokapacitné poľnohospodárske budovy a sklady, stajne a maštale, Terénne úpravy, ktorými sa podstatne mení vzhľad prostredia alebo odtokové pomery, Ťažobné vrty na geotermálne vody v prípade ich vypúšťania do toku nad územím.

Názov : Kopec

Kód územia : SKUEV0301

Kraj : BANSKOBYSTRICKÝ KRAJ

Rozloha : 3,76 ha

Správca územia : NAPANT

Katastrálne územia : Priechod

Biotopy, ktoré sú predmetom ochrany

5130 Porasty borievky obyčajnej, 6110* Pionierske porasty na plytkých karbonátových a bázických substrátoch zväzu Alysso-Sedion albi, 6210 Suchomilné travinnobylinné a krovinové porasty na vápnitom podloží (*dôležité stanovišťa Orchideaceae)

Druhy, ktoré sú predmetom ochrany

kunka žltobruchá *Bombina variegata*, bystruška potočná *Carabus variolosus*

Navrhované menežmentové opatrenia

Extenzívne prepásanie ovcami (so stádom s veľkosťou primeranou únosnosti pasienka), Kosenie a následné odstránenie biomasy 1 x ročne, Odstraňovanie sukcesných drevín, prípadne bylín a vyhrabávanie stariny

Činnosti, ktoré môžu mať negatívny vplyv na ciele ochrany v chránenom území

Rozširovanie nepôvodných druhov rastlín (s výnimkou druhov uvedených v prílohe č. 2 a 3 vyhlášky), Rozširovanie všetkých nepôvodných druhov živočíchov, Zriadiť poľovnícke zariadenie – zvernica, Ťažba a úprava uhlia, lignitu a bituminóznych hornín, Ťažba a úprava rudných surovín, Povrchové lomy vápencové, dolomitové, Lomy a ťažba ostatného stavebného kameňa a nerudných surovín (vrátane pieskov), Ťažba keramických a žiaruvzdorných ílov, Ťažba ostatných nerastov, Ťažobné a geotermálne vrty, Výsypky, odvaly a odkaliská (haldy), Diaľnice, Vzletové dráhy, pristávacie dráhy a rolovacie dráhy letísk, Prístavy, plavebné kanály a komory, Umiestnenie vodného diela, Banské stavby a ťažobné zariadenia, Veterné elektrárne, Tepelné, vodné, jadrové alebo iné elektrárne a energetické zariadenia, Spaľovne odpadu, Stavby na spracovanie a ukladanie jadrového odpadu, Stavby hutníckeho, chemického, farmaceutického, petrochemického, strojárskeho, stavebného, papierenského, drevospracujúceho a iného priemyslu, Skládky odpadu, Zmena v užívaní stavby, ktorá spočíva v zvýšení alebo rozšírení výroby alebo činnosti minimálne o 20 %, ktoré by mohli ohroziť alebo životné prostredie, Farmy v ktorých sa chová viac ako 10 jedincov zvierat na komerčné účely (s výnimkou hospodárskych zvierat), Cesty I. až III. triedy, Nekryté parkoviská a odstavné plochy, Železničné, lanové a iné dráhy, Mosty, nadjazdy, tunely, nadchody a podchody na cestách I. až III. triedy, Diaľkové ropovody a plynovody, rozvody vody alebo pary, Diaľkové telekomunikačné siete a vedenia, Telekomunikačné stožiare a transformačné stanice, Diaľkové rozvody elektriny, Stožiare elektrických vedení, transformačné stanice, Nekryté športové ihriská, Športové areály, Kryté budovy pre šport, Automobilové, motocyklové a cyklistické dráhy, Skokanské mostíky, Golfové ihriská, Lyžiarske vleky, Lyžiarske zjazdové trate, Zábavné parky, Parky (prímestské, rekreačné a pod.), Zoologické a botanické záhrady, Bytové domy, Rodinné domy, Ostatné budovy na bývanie (detские domovy, študentské domovy, domovy dôchodcov a útulky pre bezdomovcov a pod.), Hotely a motely, Všetky penzióny a chaty, Kempingy, Administratívne, správne budovy súvisiace s obhospodarovaním pozemkov (napr. lesnícke a pod.), Ostatné administratívne, správne budovy nesúvisiace s obhospodarovaním pozemkov, Budovy pre maloobchod a drobné služby, Budovy pre veľkoobchod, Autoservisy, Čerpacie stanice, Dopravné a telekomunikačné budovy, Stanice (autobusové, železničné), Hangáre a depá, Garáže a kryté parkoviská nad 10 parkovacích miest, Priemyselné budovy a sklady, Priemyselné nádrže a silá, Skladovacie plochy len nad 100 m², Amfiteátre, Ostatné budovy pre kultúru a verejnú zábavu, Budovy pre školstvo a na vzdelávanie, Budovy pre výskum, Nemocnice, zdravotnícke a sociálne zariadenia, Všetky poľnohospodárske budovy a sklady, stajne a maštale, Kaplnky a kostoly, Kríže, Cintoríny, Krematóriá, Kultúrne pamiatky, ktoré nie sú bytovými budovami, technické pamiatky vrátane starých banských diel (ich rekonštrukcie, opravy), Ostatné nebytové budovy (nápravné zariadenia, kasárne a pod.), Terénne úpravy, ktorými sa podstatne mení vzhľad prostredia alebo odtokové pomery, Zmeny poľnohospodárskych objektov na obytné, Zmeny poľnohospodárskych objektov na rekreačné (napr. senníky na chaty a pod.), Zmeny poľnohospodárskych objektov na priemyselné, Zriadenie alebo zrušenie verejných sadov, parkov, okrasných záhrad a inej zelene, ak sú spojené s terénnymi , prácami, s odstraňovaním zelene, s vybavením chodníkmi a iným spevnenými plochami, s umiestnením drobnej záhradnej architektúry a technickým prevádzok, Zmeny rekreačných objektov na obytné, Zmeny rekreačných objektov na priemyselné, Umiestnenie, výsadba a zloženie nepôvodných druhov drevín mimo ovocného sadu, vinice, chmeľnice a záhrady, bez limitu

Činnosti, ktoré môžu mať negatívny vplyv na ciele ochrany mimo chráneného územia

Rozširovanie nepôvodných druhov rastlín (s výnimkou druhov uvedených v prílohe č. 3 vyhlášky a druhov rastlín uvedených v prílohe č.2) - Rastliny ostatných kategórií, Rozširovanie nepôvodných druhov živočíchov (s výnimkou druhov uvedených v prílohe č. 3 vyhlášky) p, Ťažba a úprava uhlia, lignitu a bituminóznych hornín, Ťažba a úprava rudných surovín, Ťažba a úprava

rudných surovín na kontakte s tokom pretekajúcim územím, Povrchové veľkokapacitné vápencové a dolomitové lomy, Povrchové malé vápencové a dolomitové lomy ak ide o ťažbu odstrelo, Ťažba keramických a žiaruvzdorných ílov ak ide o vyhradené ložisko, Ťažba ostatných nerastov, Diaľnice, Vzletové dráhy, pristávacie dráhy a rolovacie dráhy letísk, Banské stavby a ťažobné zariadenia, Tepelné, vodné, jadrové alebo iné elektrárne a energetické zariadenia, Spaľovne odpadu, Stavby na spracovanie a ukladanie jadrového odpadu, Stavby hutníckeho, chemického, farmaceutického, petrochemického, strojárskoho, stavebného, papierenského, drevospracujúceho al. iného priemyslu, Skládky odpadu, Zmena v užívaní stavby, ktorá spočíva v podstatnom zvýšení alebo rozšírení výroby alebo činnosti, ktoré by mohli ohroziť život a zdravie ľudí alebo životné prostredie, Automobilové a motocyklové dráhy, Veľkokapacitné poľnohospodárske budovy a sklady, stajne a maštale, Terénne úpravy, ktorými sa podstatne mení vzhľad prostredia alebo odtokové pomery (15.32016, <http://www.sopsr.sk/natura/index1.php?p=&sec=5&kod=SKUEV0301>).

Názov : Brvnište

Kód územia : SKUEV0298

Kraj : BANSKOBYSTRICKÝ KRAJ

Rozloha : 74,77 ha

Správca územia : NAPANT

Katastrálne územia : Podkonice

Priechod

Biotope, ktoré sú predmetom ochrany

9130 Bukové a jedľové kvetnaté lesy, 9150 Vápnomilné bukové lesy, 9180* Lipovo-javorové sutinové lesy

Druhy, ktoré sú predmetom ochrany

kunka žltobruchá *Bombina variegata*, podkovár malý *Rhinolophus hipposideros*, netopier veľkouchý *Myotis bechsteini*, uchaňa čierna *Barbastella barbastellus*, netopier obyčajný *Myotis myotis*, cyklámen fatranský **Cyclamen fatrense*, poniklec prostredný **Pulsatilla subslavica*

Navrhované menežmentové opatrenia

Zvyšovanie rubnej doby, Predĺžovanie obnovnej doby, Predĺženie obdobia na zalesnenie a zabezpečenie nového porastu, Jemnejšie spôsoby hospodárenia a ich formy (výberkový hosp. spôsob), Šetrné spôsoby sústreďovania drevnej hmoty (kone, lanovky, ...), Ponechávanie stromov a drevnej hmoty v porastoch (ojedinele stojacich stromov, skupiny stromov a ležaniny), Zvyšovanie podielu prirodzenej obnovy, Zachovať alebo cielene obnoviť pôvodné druhové zloženie lesných porastov, Optimalizovať ekologické podmienky v bylinnej etáži (napr. presvetlenie znižovaním zápoja) z dôvodu chránených alebo ohrozených druhov rastlín, Usmerňovanie návštevnosti územia

Činnosti, ktoré môžu mať negatívny vplyv na ciele ochrany v chránenom území

Rozširovanie nepôvodných druhov rastlín (s výnimkou druhov uvedených v prílohe č. 2 a 3 vyhlášky), Rozširovanie všetkých nepôvodných druhov živočíchov, Zriadiť poľovnícke zariadenie – zvernica, Zriadiť rybochovné zariadenie, Ťažba a úprava uhlia, lignitu a bituminózných hornín, Ťažba a úprava rudných surovín, Povrchové lomy vápencové, dolomitové, Lomy a ťažba ostatného stavebného kameňa a nerudných surovín (vrátane pieskov), Ťažba keramických a žiaruvzdorných ílov, Ťažba ostatných nerastov, Ťažobné a geotermálne vrty, Výsypky, odvaly a odkaliská (haldy), Geol. práce s použitím technických geol. prác a geologických povrchových a podzemných diel (šachty, lomové steny...), Diaľnice, Vzletové dráhy, pristávacie dráhy a rolovacie dráhy letísk, Prístavy, plavebné kanály a komory, Umiestnenie vodného diela, Úpravne vody, miestna kanalizačná sieť a čistiarne odpadových vôd, Banské stavby a ťažobné zariadenia, Malé vodné elektrárne, Veterné elektrárne, Tepelné, vodné, jadrové alebo iné elektrárne a energetické zariadenia, Spaľovne odpadu, Stavby na spracovanie a ukladanie jadrového odpadu, Stavby hutníckeho, chemického, farmaceutického, petrochemického, strojárskoho, stavebného, papierenského, drevospracujúceho a iného priemyslu, Skládky odpadu, Zmena v užívaní stavby, ktorá spočíva v zvýšení alebo rozšírení výroby alebo činnosti minimálne o 20 %, ktoré by mohli ohroziť alebo životné prostredie, Farmy v ktorých sa chová viac ako 10 jedincov zvierat na komerčné účely (s výnimkou hospodárskych zvierat), Cesty I. až III. triedy, Nekryté parkoviská a odstavné plochy, Železničné, lanové a iné dráhy, Mosty, nadjazdy, tunely, nadchody a podchody na cestách I. až III. triedy, Diaľkové ropovody a plynovody, rozvody vody alebo pary, Diaľkové telekomunikačné siete a vedenia, Telekomunikačné stožiare a transformačné stanice, Diaľkové rozvody elektriny, Stožiare elektrických vedení, transformačné stanice, Nekryté športové ihriská Športové areály, Kryté budovy pre šport, Automobilové, motocyklové a cyklistické dráhy, Skokanské mostíky, Golfové ihriská, Lyžiarske vleky, Lyžiarske zjazdové trate, Zábavné parky, Parky (prímestské, rekreačné a pod.), Zoologické a botanické záhrady, Bytové domy, Rodinné domy, Ostatné budovy na bývanie (detské domovy, študentské domovy, domovy dôchodcov a útulky pre bezdomovcov a pod.), Hotely a motely, Všetky penzióny a chaty, Kempingy, Budovy pre maloobchod a drobné služby, Ostatné administratívne, správne budovy nesúvisiace s obhospodarovaním pozemkov, Budovy pre veľkoobchod, Autoservisy, Čerpacie stanice, Dopravné a telekomunikačné budovy, Stanice (autobusové, železničné), Hangáre a depá, Garáže a kryté parkoviská nad 10 parkovacích miest, Priemyselné budovy a sklady, Priemyselné nádrže a silá, Skladovacie plochy len nad 100 m², Amfiteátre, Ostatné budovy pre kultúru a verejnú zábavu, Budovy pre školstvo a na vzdelávanie, Budovy pre výskum, Nemocnice, zdravotnícke a sociálne zariadenia, Všetky poľnohospodárske budovy a sklady, stajne a maštale, Kaplnky a kostoly, Kríže, Cintoríny, Krematóriá, Ostatné nebytové budovy (nápravné zariadenia, kasárne a pod.), Terénne úpravy, ktorými sa podstatne mení vzhľad prostredia alebo odtokové pomery, Zmeny rekreačných objektov na obytné, Zmeny rekreačných objektov na priemyselné, Zmeny rekreačných objektov na poľnohospodárske, Zmeny poľnohospodárskych objektov na rekreačné (napr. senníky na chaty a pod.), Zmeny poľnohospodárskych objektov na obytné, Zmeny poľnohospodárskych objektov na priemyselné, Zmeny obytných objektov na priemyselné, Zriadenie alebo zrušenie verejných sadov, parkov, okrasných záhrad a inej zelene, ak sú spojené s terénnymi prácami, s odstraňovaním zelene, s vybavením chodníkmi a iným spevnenými plochami, s umiestnením drobnej záhradnej architektúry a technickým prevádzok, Umiestnenie, výsadba a zloženie nepôvodných druhov drevín mimo ovocného sadu, vinice, chmeľnice a záhrady, bez limitu.

Činnosti, ktoré môžu mať negatívny vplyv na ciele ochrany mimo chráneného územia

Rozširovanie nepôvodných druhov rastlín (s výnimkou druhov uvedených v prílohe č. 3 vyhlášky a druhov rastlín uvedených v prílohe č.2) - Rastliny ostatných kategórií, Zriadiť poľovnícke zariadenie – zvernica, Ťažba a úprava uhlia, lignitu a bituminózných hornín, Ťažba a úprava rudných surovín, Ťažba a úprava rudných surovín na kontakte s tokom pretekajúcim územím, Povrchové veľkokapacitné vápencové a dolomitové lomy, Povrchové malé vápencové a dolomitové lomy ak ide o ťažbu odstrelom, Ťažba keramických a žiaruvzdorných ílov ak ide o vyhradené ložisko, Ťažobné vrty na geotermálne vody v prípade ich vypúšťania do toku nad územím, Ostatné ťažobné vrty s používaním výplachu ak sú vypúšťané do toku nad územím, Diaľnice, Vzletové dráhy, pristávacie dráhy a rolovacie dráhy letísk, Banské stavby a ťažobné zariadenia, Tepelné, vodné, jadrové alebo iné elektrárne a energetické zariadenia, Spaľovne odpadu, Stavby na spracovanie a ukladanie jadrového odpadu, Stavby hutníckeho, chemického, farmaceutického, petrochemického, strojárkeho, stavebného, papierenského, drevospracujúceho al. iného priemyslu, Skládky odpadu, Zmena v užívaní stavby, ktorá spočíva v podstatnom zvýšení alebo rozšírení výroby alebo činnosti, ktoré by mohli ohroziť život a zdravie ľudí alebo životné prostredie, Automobilové a motocyklové dráhy, Veľkokapacitné poľnohospodárske budovy a sklady, stajne a maštale, Terénne úpravy, ktorými sa podstatne mení vzhľad prostredia alebo odtokové pomery (15.32016, <http://www.soprs.sk/natura/index>).

Starostlivosť o územie

Územným plánovaním sa sústavne a komplexne rieši priestorové usporiadanie a funkčné využívanie územia, určujú sa zásady, navrhuje sa vecná a časová koordinácia činností ovplyvňujúcich životné prostredie, ekologickú stabilitu, kultúrno – historické hodnoty územia, územný rozvoj a tvorbu krajiny v súlade s princípmi trvalo udržateľného rozvoja. Územné plánovanie je v súčasnosti upravené zákonom č. 200/2022 Z. z. o územnom plánovaní a stavebnom poriadku (205/2023 Z.z., 272/2023 Z.z., **46/2024 Z.z.**). Územno - plánovacia dokumentácia je základným nástrojom územného rozvoja a starostlivosti o životné prostredie v obci. Základným nástrojom územného plánovania je územný plán obce. Územný plán obce je výsledok formálneho plánovania a je územnoplánovacím dokumentom v zmysle zákona č. 200/2022 Z. z. (zákon o územnom plánovaní a stavebnom poriadku v znení neskorších predpisov).

V súčasnosti obec Priechod má spracovaný územný plán z roku 2015 so zmenami a doplnkami č.4. Územný plán zóny Priechod (ďalej "ÚPNZ") bol vypracovaný podľa vtedy platných predpisov ako územnoplánovacia dokumentácia malého sídelného útvaru na úrovni zóny. V súčasnosti plní funkciu územného plánu obce. Schválený bol uznesením bývalej Rady Okresného národného výboru Banská Bystrica č. 206/1983 zo dňa 25.11.1983. Doplnok k ÚPN zóny Priechod bol schválený uznesením Obecného zastupiteľstva v Priechode č. 21/2001 zo dňa 27.11.2001. Doplnok č. 3 bol schválený uznesením Obecného zastupiteľstva v Priechode č. 28/2011 zo dňa 16.03.2011. Hlavným cieľom riešenia Zmien a doplnkov č. 4 Územného plánu zóny Priechod (ďalej „ZaD č. 4“) je doplnenie funkčných plôch bývanie v severnej časti obce a vyznačenie pôvodne navrhovaného parkoviska na parcele KN-C č. 346, ktoré bolo zmenou a doplnkom č. 2 zrušené (Územný plán zóny Priechod, Zmeny a doplnky č. 4, 2015, s.4).

PHRSR obce Priechod nebude mať negatívny vplyv na chránené územia. Všetky nové aktivity sa budú realizovať mimo území NATURA 2000 a chránených území, prípadne sa budú realizovať po schválení príslušného orgánu štátnej ochrany prírody.

V PHRSR sú plne rešpektované všetky prvky územného systému ekologickej stability regionálnej a nadregionálnej úrovne (RÚSES). Pri umiestňovaní novej zástavby, najmä plôch pre bývanie, boli zohľadňované pásma hygienickej ochrany, resp. ochranné pásma existujúcich stavieb a činností, ktoré predstavujú zóny ich vplyvu na prostredie:

- ochranné pásmo cintorínov
- pásmo hygienickej ochrany areálov PD a výrobných podnikov
- ochranné, prístupové pásmo vodných tokov
- ochranné pásmo lesa
- ochranné pásma líniových technických stavieb – vymedzené ochranné pásma majú elektrické vedenia vysokého napätia, elektrické stanice, potrubia vysokotlakového a strednotlakového plynovodu, regulačné stanice, potrubia vodovodu a kanalizácie
- ochranné pásma ciest III. triedy (platia mimo zastavaného územia).

6. Možné riziká súvisiace s uplatňovaním strategického materiálu.

Uplatnenie dokumentu nepredstavuje riziká z hľadiska životného prostredia.

7. Vplyvy na životné prostredie presahujúce štátne hranice.

Vzhľadom na polohu v území, charakter a rozsah návrhu nevyvolá žiadne vplyvy na životné prostredie presahujúce štátne hranice.

IV. Dotknuté subjekty

1. Vymedzenie zainteresovanej verejnosti vrátane jej združení.

- obyvatelia obce Priechod
- fyzické a právnické osoby podieľajúce sa na využívaní územia obce
- združenia pôsobiace v obci

2. Zoznam dotknutých subjektov.

Dotknutými subjektmi pri spracovaní, prerokovaní a schvaľovaní územnoplánovacej dokumentácie obce sú orgány vyplývajúce z § 140a zákona č. 50/1976 Zb. v znení neskorších predpisov:

- Ministerstvo obrany SR, Sekcia ekonomiky, národný riaditeľ pre infraštruktúru, Kutuzovova 8, 832 47 Bratislava
- Ministerstvo životného prostredia SR – Sekcia geológie a prírodných zdrojov, Nám. Ľudovíta Štúra 1, 812 35 Bratislava
- Okresný úrad Banská Bystrica, Oddelenie územného plánovania,
- Banskobystrický samosprávny kraj
- Regionálna správa ciest BBSK
- Okresný úrad Banská Bystrica, Odbor starostlivosti o životné prostredie,
- Okresný úrad Banská Bystrica, Pozemkový a lesný odbor,
- Regionálny úrad verejného zdravotníctva
- Okresný úrad, Oddelenie civilnej ochrany a krízového riadenia,
- Okresné riaditeľstvo Hasičského a záchranného zboru
- Okresný úrad, Odbor cestnej dopravy a pozemných komunikácií
- Štátny geologický ústav Dionýza Štúra, Mlynská dolina 1, 817 04 Bratislava 11
- Slovenský vodohospodársky podnik, š.p.
- Stredoslovenská energetika, a.s.,
- Slovenská električná prenosná sústava, a.s., Mlynské Nivy 59/A, 824 84 Bratislava
- Slovenský plynárenský priemysel – distribúcia a.s., Mlynské nivy 44, 821 09 Bratislava
- Eustream, a.s., Votrubova 11/A, 821 09 Bratislava
- Slovak Telecom, Karadžičova 10, 825 13 Bratislava
- Orange Slovensko, Prievozská 6/A, 821 09 Bratislava
- Telefónica O2 Slovakia s.r.o., Einsteinova 24, 851 01 Bratislava
- Obec Baláže
- Obec Selce
- Obec Podkonice

3. Dotknuté susedné štáty.

PHRSR obce Priechod nezasahuje do záujmového územia a pôsobnosti iných štátov.

V. Doplnujúce údaje

1. Mapová a iná grafická dokumentácia (napr. výkres širších vzťahov v mierke primeranej charakteru a pôsobnosti strategického dokumentu).

Pôsobnosť strategického dokumentu vymedzujú nasledujúce mapové podklady.



2. Materiály použité pri vypracovaní strategického dokumentu.

PHRSR obce Priechod integruje všetky dokumenty na miestnej úrovni, ako aj ciele a priority národných strategických dokumentov a dokumentov EÚ. PHRSR obce Priechod 2026 - 2035 integruje predchádzajúci PHRSR obce, územný plán, viacročný rozpočet, KPSS. PHRSR obce vychádza a integruje strategické dokumenty na národnej úrovni ako Partnerská dohoda 2021 - 2027, ktorá určuje stratégiu, priority a podmienky SR na využívanie fondov EÚ tak, aby sa dosiahli priority stratégie Agenda 2030. Pri spracovaní strategického dokumentu sa vychádzalo z podkladov (dotazníkový prieskum), kde boli zohľadnené predstavy, potreby a požiadavky jednotlivých zainteresovaných skupín ako sú obyvatelia, rozpočtové organizácie zriadené v rámci pôsobnosti obce, mimovládne organizácie, záujmové skupiny obyvateľov, podnikateľské subjekty, obec a jej jednotlivé orgány: poslanci OcZ, starosta. Integrovaný prístup bol uplatnený v prípravnej fáze spracovania PHRSR, prostredníctvom dotazníkového prieskumu pri jednotlivých skupinách.

VI. Miesto a dátum vypracovania oznámenia

Priechod, 30.04.2026

VII. Potvrdenie správnosti údajov

1. Meno spracovateľa oznámenia.

Starosta: Ing. Erik Murgaš
Adresa: Obecný úrad Priechod
Priechod 157
976 11 Selce

Tel: 048 / 418 90 43,93 , 0907 836 981
Email: starosta@priechod.sk

2. Potvrdenie správnosti údajov oznámenia podpisom oprávneného zástupcu obstarávateľa, pečiatka.

.....
starosta obce

.....
pečiatka