















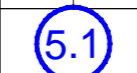


**LEGENDA**

-  HRANICA KATASTRA OBCE
-  HRANICA INTRAVILÁNU - STAV - PODĽA KATASTRA NEHNUTEĽNOSTÍ
-  PHO VODNÝCH ZDROJOV 2. STUPŇA
-  HAVARIJNÉ PÁSMO JADROVEJ ELEKTRÁRNE
-  ÚZEMIE SO SEIZMICKOU AKTIVITOU 8 M.C.S
-  DIAĽKOVÝ VODOVOD
-  REKONŠTRUKCIA VODOVODU DN600 DECHTICE - ZVONČÍN
-  VTL PLYNOVOD
-  MEDZINÁRODNÝ PLYNOVOD
-  ROPOVOD
-  VZDUŠNÉ VN VEDENIA
-  PRIESKUMNÉ ÚZEMIA - určené (1)  
P3/14-Trnava - horľavý zemný plyn; NAFTA, a.s., Bratislava-50%, Vermilion Slovakia Exploration s.r.o., Bratislava-50%, Bratislava; 31.3.2028
-  SKLÁDKA ODVEZENÁ (2)
-  SKLÁDKA OPUSTENÁ BEZ PREKRYTIA (nelegálna skládka) (3)
-  ÚZEMIE S NÍZKYM / STREDNÝM RADÓNOVÝM RIZIKOM

**ZMENY A DOPLNKY č.5/2026**

**NÁVRH**

-  ÚZEMIE RIEŠENEJ LOKALITY
-  OZNAČENIE RIEŠENEJ LOKALITY

Zmeny a doplnky č. 5/2026 - ÚPN O Kátlovce  
Návrh SEA

**ÚZEMNÝ PLÁN OBCE**  
**KÁTLOVCE**

**NÁVRH RIEŠENIA**

OBSTARÁVATEĽ : OBEC KÁTLOVCE  
HL. RIEŠITEL' : ING. ARCH. EVA KRUPOVÁ  
SPRACOVANÉ : MAREC, 2026

1 : 25 000

ŠIRŠIE VZŤAHY

1

