







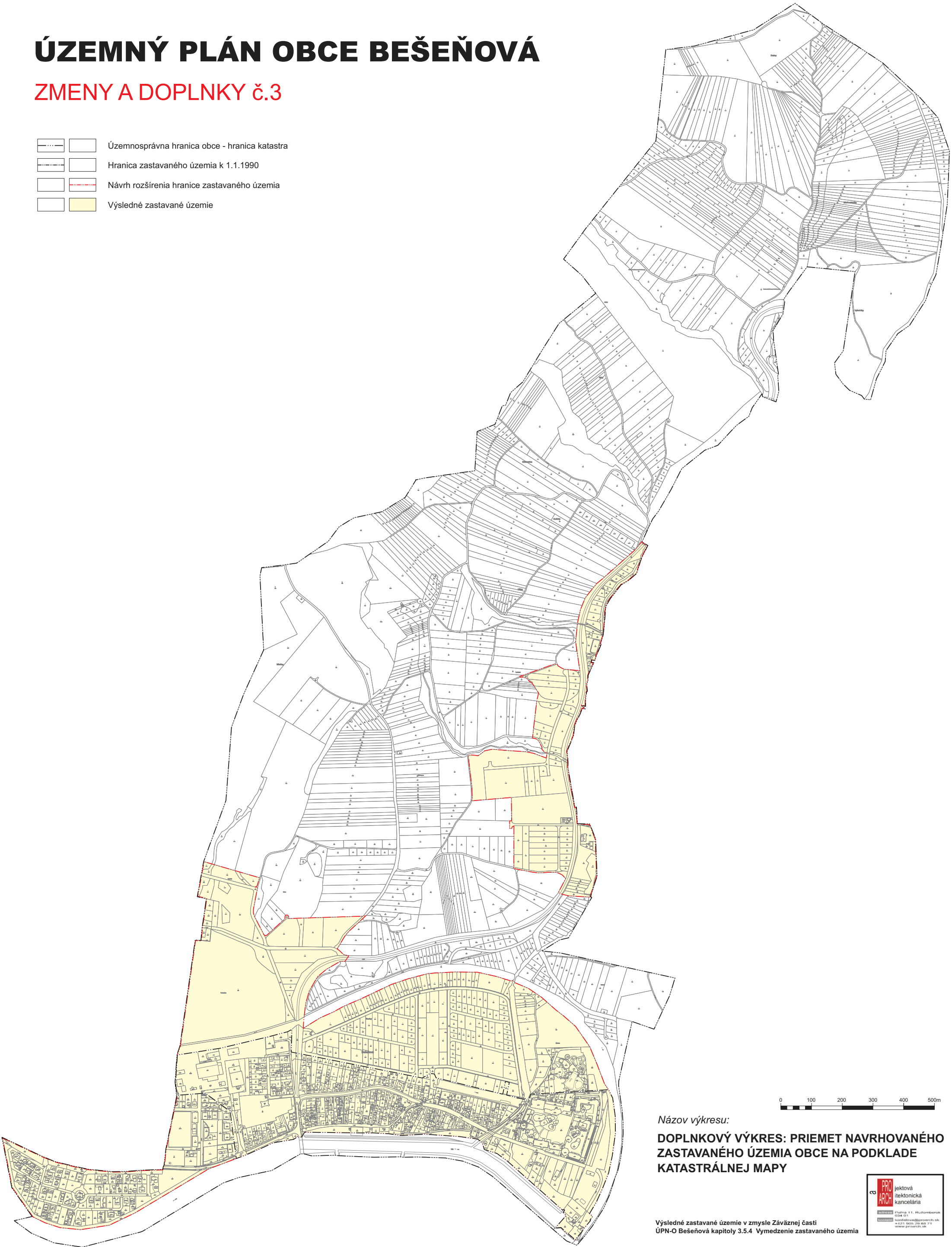


# ÚZEMNÝ PLÁN OBCE BEŠEŇOVÁ

## ZMENY A DOPLNKY č.3

- |   |   |   |
|---|---|---|
|  |  | Územnosprávna hranica obce - hranica katastra |
|  |  | Hranica zastavaného územia k 1.1.1990         |
|  |  | Návrh rozšírenia hranice zastavaného územia   |
|  |  | Výsledné zastavané územie                     |



Názov výkresu:

**DOPLNKOVÝ VÝKRES: PRIEMET NAVRHOVANÉHO ZASTAVANÉHO ÚZEMIA OBCE NA PODKLADE KATASTRÁLNEJ MAPY**

Výsledné zastavané územie v zmysle Závaznej časti ÚPN-O Bešeňová kapitoly 3.5.4 Vymedzenie zastavaného územia

