
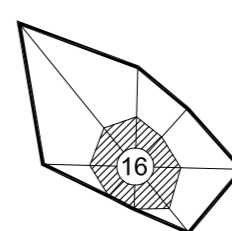
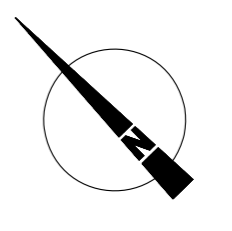


OZN. LOKALITY	VÝMERA V ha	HLAVNÁ FUNKCIA V ZMYSLE PLÁTNÉHO ÚPDU	NAVROVANÁ HLAVNÁ FUNKCIA V ZMYSLE DOPLNKU č. 1	ÚČEL NAVROVANÝCH DOPLNKOV
1 ZaD1	0,682	SÚKROMNÁ ZELEN	PLOCHY A OBJEKTY S FUNKCIAMI BYTOVÁ VÝSTAVBA	ZMENA FUNKČNEHO VYUŽITIA ÚZEMIA
2 ZaD1	0,8529	SÚKROMNÁ ZELEN	PLOCHY A OBJEKTY S FUNKCIAMI BYTOVÁ VÝSTAVBA	ZMENA FUNKČNEHO VYUŽITIA ÚZEMIA
3 ZaD1	0,1480	PLOCHY A OBJEKTY S FUNKCIAMI BYTOVÁ VÝSTAVBA, SÚKROMNÁ ZELEN	PLOCHY A OBJEKTY S FUNKCIAMI ZMIEŠANOU FUNKCIAMI	ZMENA FUNKČNEHO VYUŽITIA ÚZEMIA
4 ZaD1	0,8377	TRVALÝ TRÁVNY PORAST	PLOCHY A OBJEKTY S FUNKCIAMI BYTOVÁ VÝSTAVBA	ZMENA FUNKČNEHO VYUŽITIA ÚZEMIA

# ÚPN OBCE MAŇA V ZNENÍ ZMIEN A DOPLNKOV č.1

ARCHITEKTONICKÝ ATELIER  
**neutra**

LEGENDA ZaD1	STAV	NAVHR
[Symbol]	[Symbol]	HRANICA ROZVOJOVEJ LOKALITY
[Symbol]	[Symbol]	OZNAČENIE ROZVOJOVEJ LOKALITY
[Symbol]	[Symbol]	TRAFOSTANICA KIOSKOVÁ

OBJEDNÁVATEL: SPRACOVATEL: ZODP. PROJEKTANT:	OBEC MAŇA, OKRES NOVÉ ZÁMKY NEUTRA - ARCHITEKTONICKÝ ATELIER, FARSKÁ 1, 949 01 NITRA ING. ARCH. PETER MIZIA	KATASTRÁLNE ÚZEMIE: VEĽKÁ MAŇA, MALÁ MAŇA PROJEKTANT: ING. LUCIA ČERNÁ	MIERKA: 1:10 000 FORMÁT: A4 DATUM: 03 / 2026
  		4	
NÁZOV VÝKRESU: <b>VÝKRES OCHRANY PRÍRODY A TVORBY KRAJINY - STRESOVÉ JAVY</b>			



LEGENDA	STAV	NAVHR
[Symbol]	[Symbol]	HRANICA OKRESU
[Symbol]	[Symbol]	KATASTRÁLNA HRANICA OBCE MAŇA
[Symbol]	[Symbol]	KATASTRÁLNA HRANICA MEDZI k.ú. VEĽKÁ MAŇA A k.ú. MALÁ MAŇA
[Symbol]	[Symbol]	HRANICA ZASTAVANÉHO ÚZEMIA OBCE
[Symbol]	[Symbol]	ZASTAVANÉ ÚZEMIE OBCE
[Symbol]	[Symbol]	OZNAČENIE ÚZEMNO - PRIESTOROVÉHO CELKU
[Symbol]	[Symbol]	HRANICA ÚZEMNO - PRIESTOROVÉHO CELKU
[Symbol]	[Symbol]	PLOCHY A OBJEKTY S FUNKCIAMI BYTOVÁ VÝSTAVBA
[Symbol]	[Symbol]	PLOCHY A OBJEKTY S FUNKCIAMI ŠPORTU A REKREÁCIE
[Symbol]	[Symbol]	PLOCHY A OBJEKTY S FUNKCIAMI TECHNICKÉJ INFRAŠTRUKTÚRY
[Symbol]	[Symbol]	PLOCHY A OBJEKTY S FUNKCIAMI POĽNOHOSPODÁRSKEJ VÝROBY
[Symbol]	[Symbol]	PLOCHY A OBJEKTY S FUNKCIAMI DOPRAVNEJ INFRAŠTRUKTÚRY (ZSR)
[Symbol]	[Symbol]	SÚKR. ZELEN (ZAHRADY, SADY)
[Symbol]	[Symbol]	NELESNÁ DREVINNA VEGETÁCIA
[Symbol]	[Symbol]	TRVALÝ TRÁVNY PORAST (LÚKY, PASIENKY)
[Symbol]	[Symbol]	SPRIVODNÁ ZELEN
[Symbol]	[Symbol]	VINICE
[Symbol]	[Symbol]	AREÁL OVOJ VINOHRAD
[Symbol]	[Symbol]	STROMORADIA
[Symbol]	[Symbol]	LESY
[Symbol]	[Symbol]	LOKALITA ZANIKNUTEJ OBCE MALÝ VLKAS
[Symbol]	[Symbol]	VODNÁ PLOCHA / VODNÝ TOK PRÍRODZENÝ
[Symbol]	[Symbol]	VODNÝ TOK, UMELÝ, NA POVRCHU (ODOVODŇOVACÍ KANÁL)

STRESOVÉ JAVY A ZDROJE	STAV	NAVHR
[Symbol]	[Symbol]	ÚZEMIE ZATAŽENÉ HLUKOM A VIBRÁCIAMI
[Symbol]	[Symbol]	OCHRANNÉ PÁSMO CIEST II. A III. TRIEDY
[Symbol]	[Symbol]	OCHRANNÉ PÁSMO VŠETKYCH DRUHOV
[Symbol]	[Symbol]	OCHRANNÉ PÁSMO ELEKTRICKÝCH VEDENÍ
[Symbol]	[Symbol]	MANIPULAČNÉ (OCHRANNÉ) PÁSMO VODNÝCH PŕŔCHŔCHŔ (10m, 6m a 4m)
[Symbol]	[Symbol]	OCHRANNÉ PÁSMO LESA 50m
[Symbol]	[Symbol]	OCHRANNÉ PÁSMO ŽSR 80m
[Symbol]	[Symbol]	ŽELEZNIČNÁ TRÁŤ č. 123B "TOPOĽCIANKY - ULANY NAD ŽITAVOU"
[Symbol]	[Symbol]	PARKOVISKO PRI ŽSR
[Symbol]	[Symbol]	CESTA II. TRIEDY III/511 VRÁBLE - BESEŇOV
[Symbol]	[Symbol]	CESTY III. TRIEDY III/1493, III/1490, III/1650
[Symbol]	[Symbol]	CESTA ÚČELOVÁ SPEVNENÁ
[Symbol]	[Symbol]	CESTA ÚČELOVÁ NESPEVNENÁ
[Symbol]	[Symbol]	VÝZNAMNÁ CYKLOTURISTICKÁ TRASA (podj. ÚPN VÚC)
[Symbol]	[Symbol]	OSTATNÁ CYKLOTURISTICKÁ TRASA (podj. ÚPN VÚC)
[Symbol]	[Symbol]	POŽITAVÁ CYKLOMAGISTRÁLA 045
[Symbol]	[Symbol]	CYKLOTRASA MIKROREGIÓNU TERMÁL 2102
[Symbol]	[Symbol]	CYKLOTRASA MIKROREGIÓNU TERMÁL 5104
[Symbol]	[Symbol]	CYKLOTRASY MIKROREGIÓNU TERMÁL 8105, 8106
[Symbol]	[Symbol]	AUTOBUSOVÉ ZASTÁVKY
[Symbol]	[Symbol]	DOCHÁDZKOVÁ VZDIALENOSŤ (BUS)
[Symbol]	[Symbol]	CESTNÝ MOST / LÁVKA

OCHRANENIE VETERNOU ERÓZIÓU	STAV	NAVHR
[Symbol]	[Symbol]	VETERNÁ ERÓZIA STREDNÁ
[Symbol]	[Symbol]	VODNÁ ERÓZIA SILNÁ

OCHRANENIE VODNOU ERÓZIÓU	STAV	NAVHR
[Symbol]	[Symbol]	ŽADNÁ AŽ SLABÁ ERÓZIA
[Symbol]	[Symbol]	STREDNÁ ERÓZIA
[Symbol]	[Symbol]	VYSOKÁ ERÓZIA
[Symbol]	[Symbol]	EXTRÉMNÁ ERÓZIA

KONFLIKTNÉ UZLY	STAV	NAVHR
[Symbol]	[Symbol]	KRÍŽOVANIE BIKORIDORU REGIONÁLNEHO VÝZNAMU RBK1 S CESTOU III. TRIEDY III/1490

NAVROVANÉ OPATRENIA	STAV	NAVHR
[Symbol]	[Symbol]	PODROBNE V TEXTOVEJ ČASŤI
[Symbol]	[Symbol]	NAVHR OPRÁVENÝ NA OCHRANU PRÍRODNÝCH ZDROJOV A NA ZNÍŽOVANIE NEGATÍVNEHO PÔSOBNIA STRESOVÝCH JAVOV

ZNAČKY	STAV	NAVHR
[Symbol]	[Symbol]	ZBERNÝ DVOR DRUHOTNÝCH SUROVIN
[Symbol]	[Symbol]	TECHNICKÉ TELEKOMUNIKAČNÉ ZARIADENIE
[Symbol]	[Symbol]	KOMIN
[Symbol]	[Symbol]	ROZHĽADNÁ
[Symbol]	[Symbol]	POZOROVATEĽNÁ VŤAČKA

STAV	NAVHR	
[Symbol]	[Symbol]	ZÁVLAHOVÉ POTRUBIE V SPRÁVE HYDROMELIÓRÁČI, s.p.
[Symbol]	[Symbol]	ODOVODNENÉ DRENÁŽNÝM SYSTÉMOM (NEZNAMÝ VLASTNÍK)
[Symbol]	[Symbol]	MOKRADE / PERIODICKY ZAPLAVOVANÉ ÚZEMIA
[Symbol]	[Symbol]	VÝHRADNÉ LOŽISKO S URČENÝM DP A CHĽU 555 - MOJZEŠOVO, TEHLIARSKÉ SUROVINY
[Symbol]	[Symbol]	LOŽISKO NEVYHRADENÉHO NERASTU LNN 4131 - MALÁ MAŇA, TEHLIARSKÉ SUROVINY
[Symbol]	[Symbol]	IZOPLOCHY RADONOVÉHO RIZIKA, STREDNÉ 63%
[Symbol]	[Symbol]	RADONOVÉ RIZIKO - REFERENČNÉ PLOCHY, NÍZKE (2)
[Symbol]	[Symbol]	RADONOVÉ RIZIKO - REFERENČNÉ PLOCHY, STREDNÉ (6)
[Symbol]	[Symbol]	SKLADKA UPRAVŔENÁ (H) (PREKRYTIE: TERÉNNÉ (ÚPRAVY A POD.)
[Symbol]	[Symbol]	FRANĽODOPŔBNÁ ENVIRONMENTÁLNA ZÁŤAŽ NZ (008) / SKLADKY PHM (PO MAŇA)
[Symbol]	[Symbol]	STANICA ZSR / ZASTÁVKA ZSR
[Symbol]	[Symbol]	MIMODUROVNÉ KRÍŽENIE KOMUNIKÁCIE SO ŽELEZNIČNOU TRÁTOU
[Symbol]	[Symbol]	VZDUŠNÉ 22 kVA ELEKTRICKÉ VEDENIE NA ZRUSENIE
[Symbol]	[Symbol]	VZDUŠNÉ 22 kVA ELEKTRICKÉ VEDENIE NA ZRUSENIE
[Symbol]	[Symbol]	KÁBLOVÉ 22 kVA ELEKTRICKÉ VEDENIE
[Symbol]	[Symbol]	TRAFOSTANICA STOŽIAROVÁ
[Symbol]	[Symbol]	TRAFOSTANICA STOŽIAROVÁ NA ZRUSENIE
[Symbol]	[Symbol]	TRAFOSTANICA KIOSKOVÁ / KIOSKOVÁ REKONŠTRUOVANÁ VEDENÍ ST
[Symbol]	[Symbol]	TRASA PODZEMNÝCH OZNAŤOVACÍCH VEDENÍ ST
[Symbol]	[Symbol]	PLYNOVODY VTL PN25
[Symbol]	[Symbol]	PLYNOVODY STL2
[Symbol]	[Symbol]	REGULAČNÉ STANICE VTL
[Symbol]	[Symbol]	BEZPEČNOSTNÉ PÁSMO PZ
[Symbol]	[Symbol]	HLAVNÉ PRÍVODNÉ VODOVODNÉ POTRUBIE

OBJEDNÁVATEL: SPRACOVATEL: ZODP. PROJEKTANT:	OBEC MAŇA, OKRES NOVÉ ZÁMKY NEUTRA - ARCHITEKTONICKÝ ATELIER, FARSKÁ 1, 949 01 NITRA ING. ARCH. PETER MIZIA	KATASTRÁLNE ÚZEMIE: VEĽKÁ MAŇA, MALÁ MAŇA PROJEKTANT: ING. ARCH. ZUZANA GAJOVÁ	MIERKA: 1:10 000 FORMÁT: A4 DATUM: 07 / 2022
  		4	
NÁZOV VÝKRESU: <b>VÝKRES OCHRANY PRÍRODY A TVORBY KRAJINY - STRESOVÉ JAVY</b>			