

OBEC VYŠNÁ RYBNICA
Obecný úrad č. 119, 072 41 Vyšná Rybnica
Okres Sobrance



Oznámenie o strategickom dokumente

(podľa § 5 zákona č. 24/2006 Z. z.
o posudzovaní vplyvov na životné prostredie
a zmene a doplnení niektorých zákonov v znení neskorších predpisov)

ZMENY A DOPLNKY č.1

**ÚZEMNÝ PLÁN OBCÍ VYŠNE REMETY, VYŠNÁ RYBNICA, REMETSKÉ
HÁMRE**

k.ú. obce Vyšná Rybnica

v zmysle zákona č. 50/1976 Zb. v znení platnom do 31.03.2024 (ďalej len „stavebný zákon“) v spojení s §40 ods.5 zákona č.200/2022 Z.z. o územnom plánovaní v znení neskorších predpisov.

Apríl 2026

OZNÁMENIE o strategickom dokumente

„Zmeny a doplnky č.1 Územného plánu obcí Vyšné Remety, Vyšná Rybnica, Remetské Hámre riešenie k.ú. Vyšná Rybnica

I. Základné údaje o obstarávateľovi

1. **Názov :** Obec Vyšná Rybnica, okres Sobrance
2. **IČO :** 00326003
3. **Adresa sídla :** Obecný úrad č. 119, 072 41 Vyšná Rybnica, okres Sobrance
4. **Meno, priezvisko, adresa, telefónne číslo a iné kontaktné údaje oprávneného zástupcu obstarávateľa:**
Milan Exemberger, starosta obce, e-mail: vysnarybnica@lekosonline.sk, www.vysnarybnica.sk, telefón: ++421566595238, ++421905710470.
5. **Meno, priezvisko, adresa, telefónne číslo a iné kontaktné údaje osoby, od ktorej možno dostať relevantné informácie o strategickom dokumente a miesto konzultácie :**
Milan Exemberger, starosta obce, e-mail: vysnarybnica@lekosonline.sk, www.vysnarybnica.sk, telefón: ++421566595238, od 13⁰⁰-15⁰⁰hod .

Ing. Iveta Sabaková, Agátová 2396/10, 075 01 Trebišov, od 15⁰⁰-16⁰⁰hod, e-mail: sabakova.iveta@gmail.com mobil: 0905 460 337

II. Základné údaje o strategickom dokumente

1. **Názov :** *Zmeny a doplnky č.1 Územného plánu obcí Vyšné Remety, Vyšná Rybnica, Remetské Hámre - riešenie k.ú. Vyšná Rybnica*
2. **Charakter :**
Čiastková zmena strategického dokumentu - územnoplánovacej dokumentácie obce v zmysle stavebný zákon.
3. **Hlavné ciele :**
Cieľom spracovania Zmien a doplnkov č.1 Územného plánu obce (ďalej ZaD č.1 ÚPN) je zmeniť a doplniť schválenú koncepciu rozvoja obce v súlade s aktuálnymi potrebami územného rozvoja obce. V tomto zmysle je hlavným cieľom riešenia ZaD č.1 ÚPN aktualizovať záväznú časť ÚPN obce, t.j. aktualizovať regulatívy a limity funkčného a priestorového usporiadania obce, vymedzenie funkčných plôch a územno-technické podmienky pre umiestňovanie verejnoprospešných stavieb, zariadení verejného dopravného a technického vybavenia. Hlavným dôvodom pre obstaranie ZaD č.1 je rozšíriť funkčnú plochu bývania a doplniť plochu občianskej vybavenosti". Cieľom uvedených krokov je aktualizovať funkčnú štruktúru priestore platnej ÚPD". Cieľom uvedených krokov je aktualizovať funkčnú štruktúru v tomto priestore platnej ÚPD.
Obstaranie Zmien a doplnkov č.1 ÚPN-O boli Obecným zastupiteľstvom v obci Vyšná Rybnica odsúhlasené uznesením č. 43/2025 zo dňa 23.09.2025 z iniciatívy a zámeru súkromných osôb a obce Vyšná Rybnica.
4. **Obsah :**
Dokumentácia Zmien a doplnkov č.1 ÚPN-O je spracovaná v hĺbke a podrobnosti riešenia v rozsahu navrhovaných zmien a doplnkov koncepcie územného rozvoja obce, vrátane zmien a doplnkov záväznej časti ÚPN-O. Postup obstarania Zmien a doplnkov č. 1 ÚPN-O je nasledovný:
 - Príprava podkladov pre vypracovanie ZaD č. 1 ÚPN-O
 - Príprava podkladov pre prerokovanie a schválenie návrhu ZaD č. 1 ÚPN-O
 - Zabezpečenie vyhlásenia záväznej časti, uloženie ZaD č. 1 ÚPN-O, vyhotovenie registračného listu a jeho doručenie Úradu pre územné plánovanie a výstavbu SR
5. **Uvažované variantné riešenia zohľadňujúce ciele a geografický rozmer strategického dokumentu:**
Neuvažuje sa s variantnými riešeniami, nakoľko v zmysle stavebného zákona sa v etape návrhu dokumentácie ÚPN a jeho zmien a doplnkov variantné riešenie nepripúšťa.

6. Vecný a časový harmonogram prípravy a schvaľovania:

Predpokladá sa nasledovný časový harmonogram obstarania:

- spracovanie návrhu ZaD č.1 ÚPN 01-04/2026
- prerokovanie návrhu ZaD č.1 ÚPN 04-05/2026
- úprava ZaD č.1 ÚPN-O podľa akceptovaných pripomienok a preskúmanie ZaD č.1 ÚPN-O v zmysle §25 stavebného zákona v spojení s §40a ods.6 zákona č. 200/2022 Z.z. o územnom plánovaní v znení neskorších predpisov..... 05-06/2026
- predpokladaný termín schválenia ZaD č.1 ÚPN 07-09/2026

7. Vzťah k iným strategickým dokumentom:

V Zmenách a doplnkoch č. 1 ÚPN-O:

- rešpektovaná nadradená územnoplánovacia dokumentácia Územný plán veľké územného celku Košického kraja a jeho zmien a doplnkov.
- Schválený ÚPN-O obcí Vyšné Remety, Vyšná Rybnica, Remetské Hámre, pre k.ú. obce Vyšná Rybnica uznesením č.01/2008 dňa 10.06.2008. Jeho záväzná časť bola vyhlásená VZN č.1/2008 s účinnosťou 10.7.2008.
- Zadanie pre vypracovanie návrhu územného plánu obce Vyšná Rybnica, schválené Obecným zastupiteľstvom obce dňa 2.3.2007 č. uznesenia 3/2007.
- R-ÚSES okresu Sobrance (spracovateľ: SAŽP, CMŽP Košice 05/2010, riešiteľský kolektív),
- Uznesenie č. 43/2025 zo dňa 23.09.2025 obecného zastupiteľstva v obci Vyšná Rybnica o obstaraní Zmien a doplnkov č.1 ÚPN-O pre k.ú. Vyšná Rybnica.

8. Orgán kompetentný na jeho prijatie:

Obec Vyšná Rybnica, Obecné zastupiteľstvo obce Vyšná Rybnica.

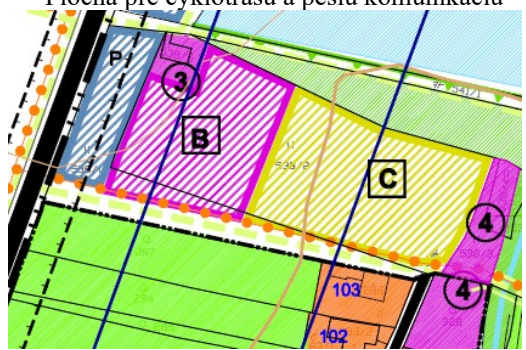
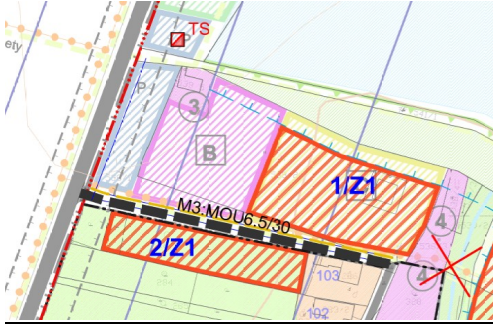
9. Druh schvaľovacieho dokumentu:


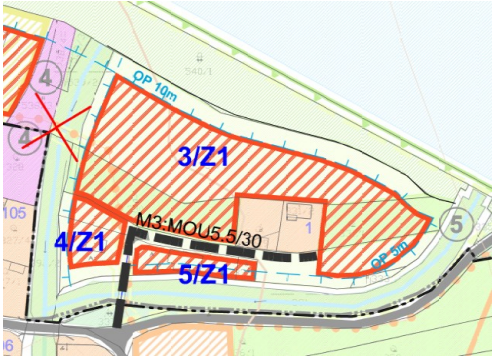


- Uznesenie o schválení ZaD č. 1 ÚPN-O pre k.ú. obce Vyšná Rybnica.
- Všeobecne záväzné nariadenie o vyhlásení záväznej časti ÚPN-O Vyšné Remety, Vyšná Rybnica, Remetské Hámre, pre k.ú. obce Vyšná Rybnica – doplnenie o záväznú časť vyplývajúcu zo ZaD č.1 ÚPN-O Vyšné Remety, Vyšná Rybnica, Remetské Hámre, pre k.ú. obce Vyšná Rybnica.




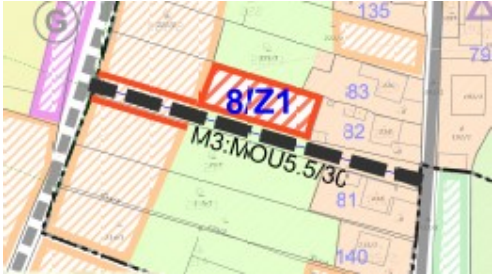
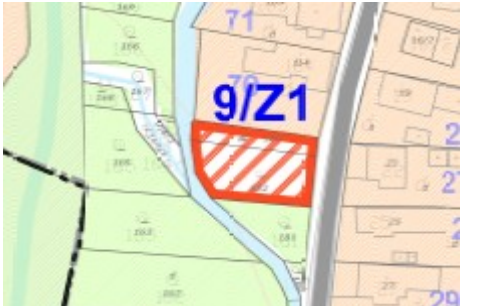
III. Základné údaje o predpokladaných vplyvoch strategického dokumentu na životné prostredie vrátane zdravia

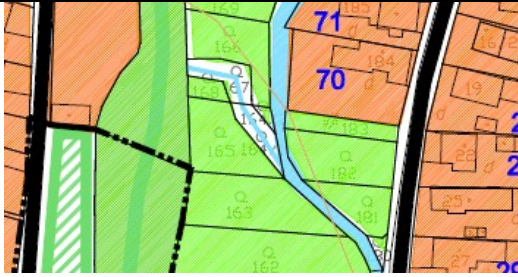
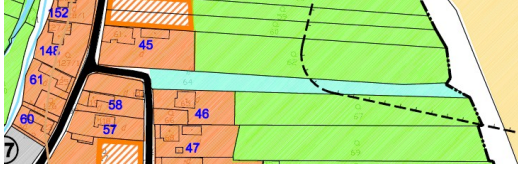
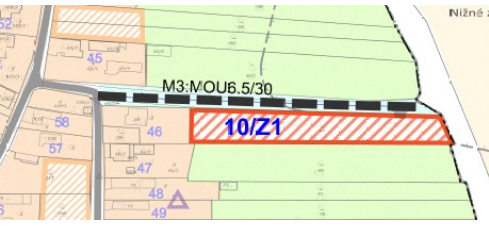
1. Požiadavky na vstupy :

Vstupom pre spracovanie ZaD č.1 ÚPN sú všetky sú všetky podklady a informácie o súčasnom stave podmienok v území, ktoré boli získané v rámci prípravných prác vrátane dokumentov uvedených v kap. č. II/3 a II/7.

Označenie lokality	Funkčné využitie podľa platného ÚPN –O	Navrhované funkčné využitie lokality v ZaD č.1
1/Z1 2/Z1	<p><u>Funkčné využitie podľa platného územného plánu:</u></p> <ul style="list-style-type: none"> - Plocha športu a rekreácie - © -športové plochy (viacúčelové ihrisko, detské ihriská) - Poľnohospodársky využívaná plocha – záhrada - Plocha pre cyklotrasu a pešiu komunikáciu 	<p><u>Navrhované funkčné využitie lokality:</u></p> <ul style="list-style-type: none"> - plocha rodinných domov. - plocha miestnej cesty a technickej infraštruktúry - Plocha cyklotrasy - Plocha trafostanice  <p>Lokalita sa nachádza v severnej časti mimo</p>

		<p>zastavané územie obce. Navrhovaná požiadavka si vyžaduje zmenu napojenia na verejné dopravné a technické vybavenie. <i>Obmedzenia:</i> - <i>Ochranné pásmo vodnej plochy a vodného toku.</i></p>
<p>3/Z1 4/Z1 5/Z1</p>	<p><u>Funkčné využitie podľa platného územného plánu:</u> - Poľnohospodársky využívaná plocha – záhrada, trvalé trávnaté porasty - Plocha pre cyklotrasy.</p> 	<p><u>Navrhované funkčné využitie lokality:</u> - plocha rodinných domov - plocha miestnej cesty a technickej infraštruktúry</p>  <p>Lokalita sa nachádza v severnej časti mimo zastavané územie obce. Navrhovaná požiadavka si vyžaduje zmenu napojenia na verejné dopravné a technické vybavenie. <i>Obmedzenia:</i> - <i>Ochranné pásmo vodnej plochy a vodného toku.</i></p>
<p>6/Z1</p>	<p><u>Funkčné využitie podľa platného územného plánu:</u> - Poľnohospodársky využívaná plocha – záhrada, orná pôda. - Plocha občianskej vybavenosti (D) ubytovanie, stravovanie - Plocha cyklotrasy.</p> 	<p><u>Navrhované funkčné využitie lokality:</u> - plocha rodinných domov - plocha miestnej cesty a technickej infraštruktúry - plocha občianskej vybavenosti (D) – doplnenie funkcie: služby, obchodné zariadenia</p>  <p>Lokalita sa nachádza v juhozápadnej časti mimo zastavané územie obce. Navrhovaná požiadavka si vyžaduje zmenu</p>

		napojenia na verejné dopravné a technické vybavenie.
7/Z1	<p><u>Funkčné využitie podľa platného územného plánu:</u></p> <ul style="list-style-type: none"> - Plocha občianskej vybavenosti (E) ubytovanie, stravovanie - Plocha parkoviska. - Plocha športové plochy (F) tenisové kurty - Poľnohospodársky využívaná plocha – orná pôda. 	<p><u>Navrhované funkčné využitie lokality:</u></p> <ul style="list-style-type: none"> - plocha rodinných domov - plocha miestnej cesty a technickej infraštruktúry - plocha izolačnej zelene  <p>Lokalita sa nachádza v juhozápadnej časti mimo zastavané územie obce. Navrhovaná požiadavka si vyžaduje zmenu napojenia na verejné dopravné a technické vybavenie.</p>
8/Z1	<p><u>Funkčné využitie podľa platného územného plánu:</u></p> <ul style="list-style-type: none"> - Plocha rodinných domov - Poľnohospodársky využívaná plocha – záhrada. 	<p><u>Navrhované funkčné využitie lokality:</u></p> <ul style="list-style-type: none"> - plocha rodinných domov - plocha miestnej cesty a technickej infraštruktúry  <p>Lokalita sa nachádza v južnej časti zastavaného územie obce. Navrhovaná požiadavka si vyžaduje zmenu napojenia na verejné dopravné a technické vybavenie.</p>
9/Z1	<p><u>Funkčné využitie podľa platného územného plánu:</u></p> <ul style="list-style-type: none"> - Poľnohospodársky využívaná plocha – záhrada. 	<p><u>Navrhované funkčné využitie lokality:</u></p> <ul style="list-style-type: none"> - plocha rodinných domov 

		<p>Lokalita sa nachádza v južnej časti zastavaného územia obce. Navrhovaná požiadavka si vyžaduje zmenu napojenia na verejné dopravné a technické vybavenie.</p> <p><i>Obmedzenia:</i> - <i>Ochranné pásmo vodného toku.</i></p>
<p>10/Z1</p>	<p><u>Funkčné využitie podľa platného územného plánu:</u> - Poľnohospodársky využívaná plocha – záhrada.</p> 	<p><u>Navrhované funkčné využitie lokality:</u> - plocha rodinných domov</p>  <p>Lokalita sa nachádza v južnej časti zastavaného územia obce. Navrhovaná požiadavka si vyžaduje zmenu napojenia na verejné dopravné a technické vybavenie.</p> <p><i>Obmedzenia:</i> - <i>Ochranné pásmo areálu družstva.</i></p>
<p>Bez označenia</p>	<p>Vypustenie ochranného pásma cintorína v k.ú. obce Vyšná Rybnica Doplnenie regulatívov v záväznej časti Priemet záväzných častí z nadradenej územnoplánovacej dokumentácie ÚPN VÚC Košického kraja a jeho zmien a doplnkov</p>	

Číslovanie ZaD č.1 je zhodné s číslovaním uvedených v grafickej časti dokumentácie.

2. Údaje o výstupoch :

Riešené lokality sú spracované na základe požiadavky súkromných osôb a obce Vyšná Rybnica. Zásady umiestnenia stavieb bude predmetom následnej dokumentácie pre územné rozhodnutie. ÚPN obce nenahrádza územné konanie.

Dokumentácia ÚPN obce Vyšné Remety, Vyšná Rybnica, Remetské Hámre obsahuje v zmysle stavebného zákona smernú a záväznú časť. Výstupy ZaD č.1 ÚPN-O sú definované v dokumentácii a sú premietnuté do záväzných častí ÚPN-O, ktoré budú vyhlásené VZN obce Vyšná Rybnica.

Dokumentácia návrhu ZaD č.1 ÚPN-O je zverejnená na web stránke obce www.vysnarybnica.sk a k nahliadnutiu na obecnom úrade Vyšná Rybnica a Regionálnom úrade pre územné plánovanie a výstavbu Košice, odb. územného plánovania.

o Pôda:

ZaD č.1 navrhujú plochy v súčasnosti na nezastavanom pozemku v zastavanom a mimo zastavané územie obce Vyšná Rybnica.

Plochy v zastavanom a mimo zastavané územie obce majú charakter záhrada a orná pôda.

Plochy v zastavanom území majú charakter záhrada, orná pôda a zastavané plochy a nádvorcia.

Vyhodnotenie záberu poľnohospodárskej pôdy na nepoľnohospodárske účely navrhovaných lokalít je riešené v dokumente ZaD č.1 ÚPN obce.

o Lesné pozemky:

ZaD č.1 nenavrhujú plochy na lesných pozemkoch.

o Voda, z toho pitná, úžitková, zdroj vody:

Zásobovanie vodou je navrhované pre lokality rozšírením vodovodné potrubie DN100mm.

Navrhovanými zmenami a doplnkami nedôjde ku kontaminácii pôdy znečistenými vodami. Nepredpokladá sa

zhoršenie kvality povrchových a spodných vôd.

○ *Odpadové vody:*

Odvedenie splaškových vôd je v platnom ÚPN-O Vyšná Rybnica navrhovaný decentralizovaný systém odvádzania a čistenia splaškových odpadových vôd. Odpadové vody z riešených lokalít navrhovaných v ZaD1 je ponechaný spôsobom v zmysle platného ÚPN-O Vyšná Rybnica. Navrhované čistiarne odpadových vôd pracujú ako dlhodobá aktivácia s úplnou stabilizáciou kalu s filtráciou kalu v separačnej zóne.

Navrhovanými zmenami a doplnkami nedôjde ku kontaminácii pôdy znečistenými vodami. Nepredpokladá sa zhoršenie kvality povrchových a spodných vôd.

○ *Odpady:*

Odpady, ktoré budú vznikať pri výstavbe a prevádzke sú zaradené do kategórií odpadov (ostatný odpad – O a nebezpečný odpad – N) podľa vyhlášky MZP SR č. 365/2015 Z. z. ktorou sa ustanovuje Katalóg odpadov v znení neskorších predpisov. Nakladanie odpadov bude zabezpečené v zmysle zákona č.79/2015 Z.z. o odpadoch a o zmene a doplnení niektorých zákonov v znení neskorších predpisov.

○ *Ovzdušie:*

Navrhovanými ZaD č.1 nedôjde k nárastu negatívnych vplyvov na emisnú situáciu a kvalitu ovzdušia v lokalitách. Emisie v etape výstavby budú predovšetkým súvisieť s realizáciou zemných prác, ako aj so zvýšeným prejazdom ťažkých stavebných mechanizmov, dôsledkom čoho bude dochádzať k zvýšenej prašnosti v riešenom území a v jeho okolí. Miera prašnosti bude závisieť od okamžitých poveternostných pomerov – rýchlosti a smere prúdenia vetra. Uvedené zdroje emisií do ovzdušia možno charakterizovať ako líniové zdroje, ktoré v celej fáze výstavby nemožno spoľahlivo predikovať, možno ich však efektívne zmierniť vhodnými organizačnými opatreniami (napr. kropenie staveniska, čistenie prístupových komunikácií, čistenie kolies dopravných prostriedkov pred výjazdom na verejné komunikácie a pod.). Za dočasný plošný zdroj znečistenia ovzdušia je možné považovať vlastný priestor staveniska, ktorý môže byť zdrojom sekundárnej prašnosti. Vzhľadom na charakter navrhovanej činnosti ku vzniku emisií počas prevádzky zariadenia nebude dochádzať.

○ *Hluk a vibrácie:*

Počas výstavby možno očakávať zvýšenie hluku, prašnosti a znečistenie ovzdušia spôsobené pohybom stavebných mechanizmov v priestore staveniska. Tento vplyv však bude obmedzený na priestor stavby a časovo obmedzený na dobu výstavby, predovšetkým v čase terénnych úprav a výstavby technickej infraštruktúry. Rozsah hladín hluku je určený výkonom daného stroja a jeho zaťažením. Nárast hlukovej hladiny pri nasadení viacerých strojov nemá lineárny aditívny charakter. Tento hluk sa nedá odcloniť protihlukovými opatreniami vzhľadom na premenlivosť polohy nasadenia strojov a dá sa riadiť len dĺžka jeho pôsobenia v rámci pracovného dňa. V zmysle vyhlášky MZ SR č. 549/2007 Z.z. sa pri stavebnej činnosti v pracovných dňoch od 7:00 do 21:00 h a v sobotu od 8:00 do 13:00 h hluk v blízkom okolí posudzuje hodnotiacou hladinou pri použití korekcie – 10dB. V tomto prípade by ekvivalentná denná hluková záťaž od stavebných mechanizmov v uvedenom časovom intervale nemala presiahnuť hladinu hluku 60 dB.

Počas výstavby možno očakávať zvýšenie vibrácií spôsobené stavebnou činnosťou. Tento vplyv však bude obmedzený na priestor stavby a časovo obmedzený na dobu výstavby. Podľa investorom predložených materiálov a praktickej skúsenosti by nemalo dochádzať k vibráciám odlišujúcim sa od bežných hodnôt. V rámci samotnej činnosti sa nepredpokladá inštalácia zariadenia, ktoré by mohlo byť zdrojom vibrácií.

○ *Nároky na dopravu a inú infraštruktúru*

Dopravné napojenie lokalít navrhované novými miestnymi cestami na jestvujúci dopravný systém obce v zmysle STN a TN.

○ *Energetické zdroje:*

Navrhované lokality sa napoja prípojkami z existujúcich rozvodov (NN, plyn, optické siete).

○ *Žiarenie a iné fyzikálne polia:*

Počas výstavby a prevádzky nebudú používané alebo inštalované zariadenia, ktoré by mohli byť zdrojom intenzívneho elektromagnetického alebo rádioaktívneho žiarenia. Vzhľadom na charakter činnosti sa vznik a šírenie žiarenia ani iných fyzikálnych polí (tepelné a iné ekvivalentné žiarenie) nepredpokladá.

○ *Doplňujúce údaje:*

V území obce nie sú realizované ani navrhované žiadne významné terénne úpravy a zásahy do krajiny.

3. Údaje o priamych a nepriamych vplyvoch na životné prostredie:

Návrh zmeny strategického dokumentu mení spôsob využitia územia lokality v rámci urbanizovanej ako aj nezastavanej krajiny. Možno predpokladať, že navrhovanou zmenou koncepcie územného rozvoja obce nebude vytvorený negatívny vplyv na životné prostredie a na kvalitu obytného prostredia obyvateľov obce. Nepriaznivý

vplyv sa predpokladá počas realizácie výstavby, hlavne hluk z dopravy pri výstavbe. Po zrealizovaní lokalít sa tento negatívny dopad nepredpokladá, vzhľadom na to, že výsadbou novej zelene a ďalšími opatreniami sa umožní hniezdenie a rozmnožovanie vtákov v danej lokalite.

4. *Vplyv na zdravotný stav obyvateľstva:*

Vo väzbe na ciele spracovania ZaD č.1 ÚPN obce tento dokument nepredpokladá negatívny priamy ani nepriamy vplyv na zdravie obyvateľov. Nepriamy vplyv na zdravie obyvateľov je pozitívny a spočíva v koncepčnom riešení prípravy územia obce na jej rozvoj vo všetkých oblastiach. Navrhované zmeny nepredstavujú nebezpečnú prevádzku, ktorá by zaťažovala životné prostredie emisiami, hlukom, produkciou odpadov, odpadových vôd, neprimeranými nárokmi na energie, vodu, zásobovanie plynom, ktoré by mohli mať negatívny vplyv na zdravotný stav ľudí.

5. *Vplyvy na chránené územia vrátane návrhu opatrení na ich zmiernenie:*

Do k.ú. obce Vyšná Rybnica zasahujú alebo sa na k.ú. obce nachádzajú tieto chránené územia:

➤ **Ochrana prírody a krajiny:**

Na území obce sú tieto územia významné z hľadiska ochrany prírody a krajiny:

- Lokalita medzinárodného významu: na riešenom území sa nenachádza.
- Európska sieť chránených území: Natura 2000: CHVÚ Vihorlatské vrchy (SKCHVU035)
- Územie európskeho významu: SKUEV0209 Morské oko.
- Veľkoplošné chránené územia: Chránená krajinná oblasť Vihorlat (CHKO).
- Maloplošné chránené územia: NPR Morské oko, PR Machnatý vrch.
- Územný systém ekologickej stability (ÚSES):
 - Biokoridor: Nadregionálny biokoridor (NB/1) Vihorlatský prales - Senné rybníky - Kopčianske slanisko - Latorický luh,
 - Biocentrum: Nadregionálny biocentrum NRBC/1 Vihorlatský prales, Regionálny biocentrum RBc/3 Machnatý vrch
 - Genofondovo významné lokality: GL14 – alúvium Okny medzi Vyšnou Rybnicou a Jasenovom (F18),
 - Ekologicky významné segmenty: EVS2 - KP potoka Žiarovnica, Hliník a Lukavec
 - Významné biotopy: Ls5.1 Bukové a jedľovo bukové kvetnaté lesy, Ls5.3 Javorovo-bukové horské lesy, Sk2 Silikátové skalné steny so štrbinovou vegetáciou, Ra3 Prechodné rašeliniská a trasoviská, Vo1 Oligotrofné až mezotrofné stojaté vody

ZaD č.1 ÚPN-Obce nezasahujú do územia NATURA 2000

➤ **Ochrana pamiatok- národné kultúrne pamiatky**

- na riešenom území sa nachádzajú pamiatky evidované ÚZPF: Národná kultúrna pamiatka - Mlyn, vodný, tehlový – parc. č. 139, č. ÚZPF 10293/0, Gréckokatolícky chrám zasvätený Narodeniu nepoškvrnenej Matky Božej, Lesný komplex – Vihorlatské vrchy

➤ **Ochrana nerastných surovín**

V rámci k. ú. obce sa nenachádzajú - prieskumné územia, výhradné ložiska s určeným DP, ložisko nevyhradeného nerastu, staré banské diela.

➤ **Ochrana vodných zdrojov**

Do k.ú. obce zasahuje významný tok Rybníčka a Hliník.

Vyhodnotenie vplyvov:

- Z hľadiska chránených území:
 - Rešpektujú sa opatrenia na zvýšenie ekologickej stability krajiny a zároveň budú rešpektované záujmy ochrany prírody a krajiny. Navrhované plochy nerieši žiadne aktivity, ktoré by predpokladali významný nepriaznivý vplyv na ochranu prírody.
- Z hľadiska ochrany vodných pomerov:
 - Pri výstavbe a prevádzke budú realizované také opatrenia, aby nedošlo k ohrozeniu akosti pozemných a povrchových vôd.
- Z hľadiska odpadového hospodárstva:
 - Budú realizované opatrenia primerane v zmysle zákona o odpadoch.

6. *Možné riziká súvisiace s uplatňovaním strategického materiálu:*

Dokumentácia ZaD č.1 ÚPN-O nepredstavuje rizika z hľadiska životného prostredia.

7. Vplyvy na životné prostredie presahujúce štátne hranice:

Predložený strategický materiál nebude mať vplyvy na životné prostredie presahujúce štátne hranice.

IV. Dotknuté subjekty

1. Vymedzenie dotknutej verejnosti vrátane jej združení

Obyvatelia obce Vyšná Rybnica fyzické a právnické osoby majúce sídlo alebo majetkovo - právne záujmy na území obce Vyšná Rybnica.

2. Zoznam dotknutých subjektov

- 1) Ministerstvo ŽP SR, Sekcia geológie a prírodných zdrojov, odbor štátnej geologickej správy Sekcia geológie a prírodných zdrojov, odbor štátnej geologickej správy, Námestie Ľ. Štúra 1, 812 35 Bratislava
- 2) Okresný úrad Košice, Odb. starostlivosti o životné prostredie, Komenského 52, 040 01 Košice
- 3) Okresný úrad Sobrance, Odb. starostlivosti o životného prostredia, úsek štátnej vodnej správy, Tyršova 12, 073 01 Sobrance
- 4) Okresný úrad Sobrance, Odb. starostlivosti o životného prostredia, odpadového hospodárstva Tyršova 12, 073 01 Sobrance
- 5) Okresný úrad Michalovce, Odbor krízového riadenia, Námestie slobody č. 1, 07101 Michalovce
- 6) Okresný úrad Michalovce, Odbor cestnej dopravy a pozemných komunikácií, Námestie slobody č. 1, 07101 Michalovce
- 7) Regionálny úrad verejného zdravotníctva Michalovce, ul. S. Chalúpku 5, 07101 Michalovce
- 8) Dopravný úrad, Letisko M. R. Štefánika , 823 05 Bratislava
- 9) Úrad Košického samosprávneho kraja, Oddelenie územného plánovania a strategických investícií, Námestie maratónu mieru č.1, 042 66 Košice
- 10) Obec Remetské Hámre
- 11) Obec Vyšné Remety

3. Dotknuté susedné štáty

Katastrálne územie obce Vyšná Rybnica sa nenachádzajú na hranici so žiadnym štátom.

V. Doplnujúce údaje

1. Mapová a iná grafická dokumentácia :

Dokumentácia bude spracovaná v súlade s vyhláškou o územnoplánovacích podkladoch a územnoplánovacej dokumentácii (celá textová a grafická časť bude zverejnená na stránke obce: www.vysnarybnica.sk).

2. Materiály použité pri spracovaní strategického dokumentu :

Pre vypracovanie ZaD č.1 ÚPN-O bola využitá dokumentácia schváleného ÚPN-O a jej zmeny a doplnky, všetky dostupné podklady (viď. bod č.7) a informácie získané v rámci prípravných prác.

VI. Miesto a dátum vypracovania oznámenia

Humenné, 19.4.2026

VII. Potvrdenie o správnosti údajov

1. Meno spracovateľa oznámenia

Ing. arch. Marianna Bošková, spracovateľka ZaD č.1 Územného plánu obce.

Ing. Iveta Sabaková, odborne spôsobilá osoba pre obstarávanie ZaD č.1 Územného plánu obce

2. Potvrdenie správnosti údajov oznámenia podpisom oprávneného zástupcu obstarávateľa, pečiatka

.....
Milan Exemberger, starosta obce Vyšná Rybnica

pečiatka