


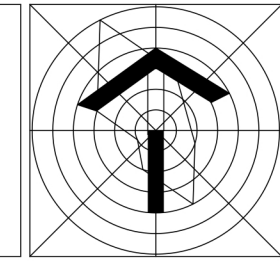


-  HRANICA LOKALITY
-  HRANICA ZaD1/2026
-  CHRÁNENÝ AREÁL - NEDEDSKÉ LÚKY - NÁVRH - NA ZRUŠENIE

ZMENA
1b/2026

ZMENA
1a/2026



NÁVRH

ÚZEMNÝ PLÁN OBCE NEVED
ZMENA 1/2026

OBSTARÁVATEĽ : NEVED
SPRACOVATEĽ : A5 ATELIÉR ARCHITEKTÚRY A URBANIZMU TRNAVA

KOMPLEXNÝ URBANISTICKÝ NÁVRH
KATASTRÁLNE ÚZEMIE

ING.ARCH. PETER ODNOGA; ING.ARCH. TAMARA ČENDULOVÁ