

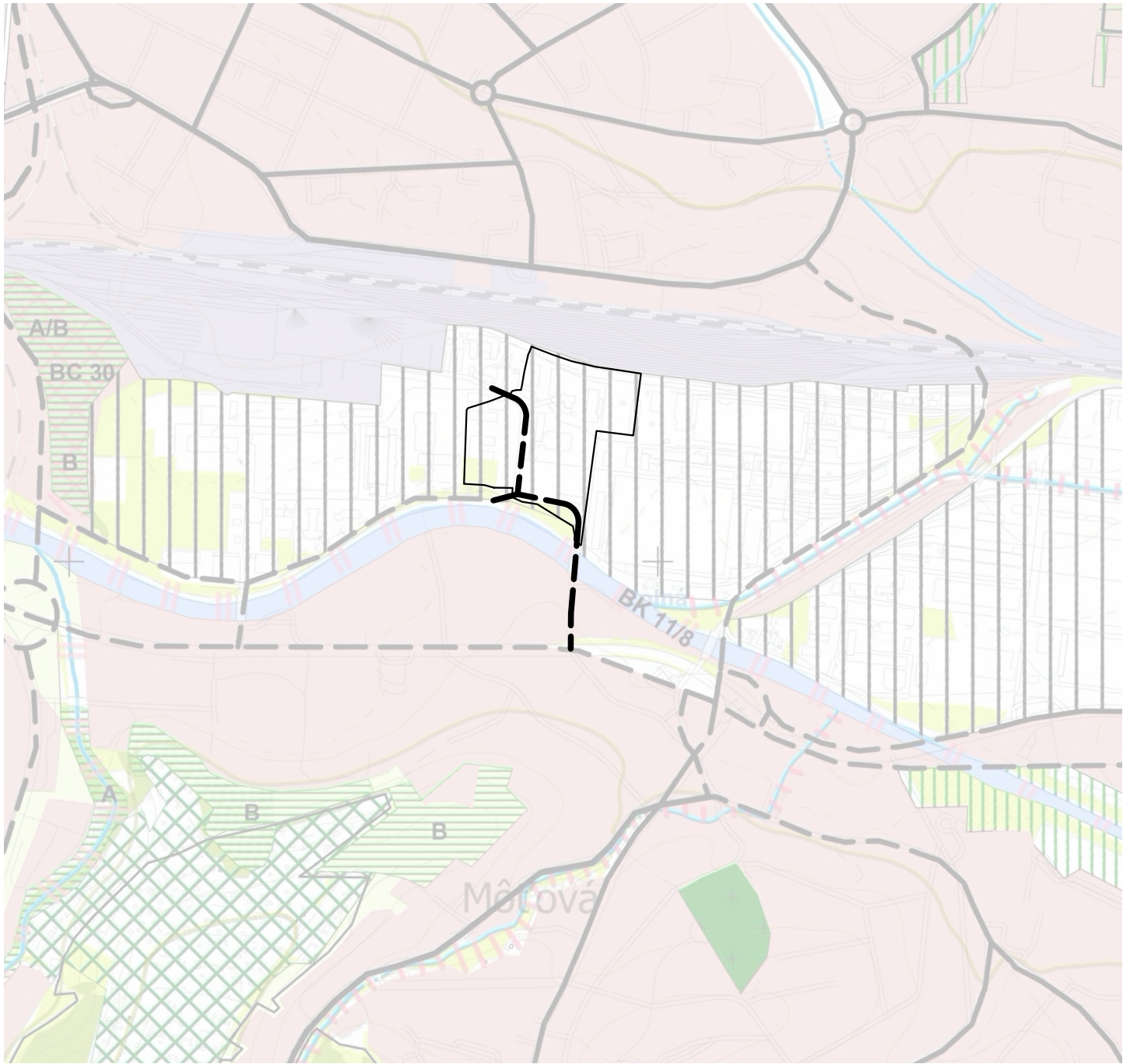
STAV	NÁVRH	
		Hranica katastrálneho územia mesta Zvolen
		Hranica zastavaného územia
		Hranica lesoparku
		Hospodárske lesy
		Ochranné lesy
		Lesy osobitného určenia
		Lesné porasty priznané pre zber semena
		Lesná vegetácia na PPF, tzv. biele plochy- návrh na delimitáciu do LPF
		Nelesná drevinná vegetácia na PPF- návrh na delimitáciu do LPF
		Záhradkové osady
		Orná pôda
		Trvalé trávne porasty
		Klasická štruktúra pásového usporiadania pozemkov
		Oplôtky pre pasienkárské hospodárstvo
		Priehon pre dobytok a vstupy do oplôtkov
		Hospodárske dvory, strediská živočíšnej výroby
		Ochranné pásma hospodárskych dvorov

		Zmena funkcie hospodárskeho dvora
		Poľné hnojisko
		Plocha urbanizovaného prostredia
		Cintorín
		Plochy ICHR
		Rekreačné plochy pri VN Môťová
		Rekreačné zariadenia CR
		Golfové ihrisko
		Vodné plochy
		Nadradené cestné komunikácie
		Účelové poľné a lesné cesty
		Plocha železničného uzla
		Južná priemyselná zóna
		Plocha ťažobného areálu
		Hranica ložiska nerastov
		Skládka popolovín Tp Zvolen
		Veľké zdroje znečisťovania ovzdušia
		Hranica chráneného územia
		Chránený areál


		Prírodná pamiatka
		Ekologicky významný krajinný segment floristickej zložky kategórií A A/B B
		Ekologicky významný krajinný segment faunistickej zložky kategórií A A/B B
		Líniová a skupinová drevinná vegetácia
		Zeleň urbanizovaného prostredia s prevahou prírodného prvku
		Krajinná zeleň pôvodného meandra Hrona
		Biokoridor hydricko-terestrický nadregionálneho významu
		Biokoridor hydricko-terestrický regionálneho významu
		Biokoridor hydricko-terestrický lokálneho významu
		Biokoridor terestrický regionálneho významu- smer ekologického koridoru
		Biokoridor terestrický lokálneho významu- smer ekologického koridoru
		Biocentrum regionálneho významu
		Biocentrum lokálneho významu
		Interakčný prvok
		Genofondové lokality s číselným označením


LEGENDA K VÝREZU

	Názov dokumentácie	ÚZEMNÝ PLÁN MESTA ZVOLEN ZMĚNY A DOPLNKY 16		Číslo výkresu
	Názov výkresu	VÝKRES OCHRANY PRÍRODY A TVORBY KRAJINY VRÁTANE PRVKOV ÚSES		7/1
ARCH-AT s.r.o., Š.Moyzesa 9585/41, 960 01 Zvolen, tel: 0905 981 894 33				
ROK SPRACOVANIA 03/2026 er 2004	SPRACOVATEĽ Ing. arch. Beáta Mikušová	HLAVNÝ RIEŠITEĽ Ing. arch. Beáta Mikušová č. osvedčenia SKA 0549 AA	PROJEKTANT PROJEKTANT: Ing. Róbert Roth Ing. F. Hovorková Projektant: Z. Valachová	
MIERKA 1 : 10 000	ARCH-AT s.r.o., Š.Moyzesa 9585/41, 960 01 Zvolen			



VÝREZ 1



	Názov dokumentácie	ÚZEMNÝ PLÁN MESTA ZVOLEN ZMĚNY A DOPLNKY 16		Číslo výkresu
	Názov výkresu	VÝKRES OCHRANY PRÍRODY A TVORBY KRAJINY VRÁTANE PRVKOV ÚSES		7/2
ARCH-AT s.r.o., Š.Moyzesa 9585/41, 960 01 Zvolen, tel: 0905 981 894 33				
ROK SPRACOVANIA 03/2026er 2004	SPRACOVATEL Ing. arch. Beáta Mikušová	HLAVNÝ RIEŠITEĽ Ing. arch. Beáta Mikušová	PROJEKTANT PROJEKTANT: Ing. Róbert Roth Ing. F. Hovorková Projektant: Z. Valachová	
MIERKA 1 : 10 000	ARCH-AT s.r.o., Š.Moyzesa 9585/41, 960 01 Zvolen	č. osvedčenia SKA 0549 AA		