

LIPTOVSKÁ PORÚBKA - M 1 : 5000 výkres č. 6 - obec

LIPTOVSKÁ PORÚBKA - M 1 : 5000 výkres č. 6 - miestna časť Kráľova Lehota

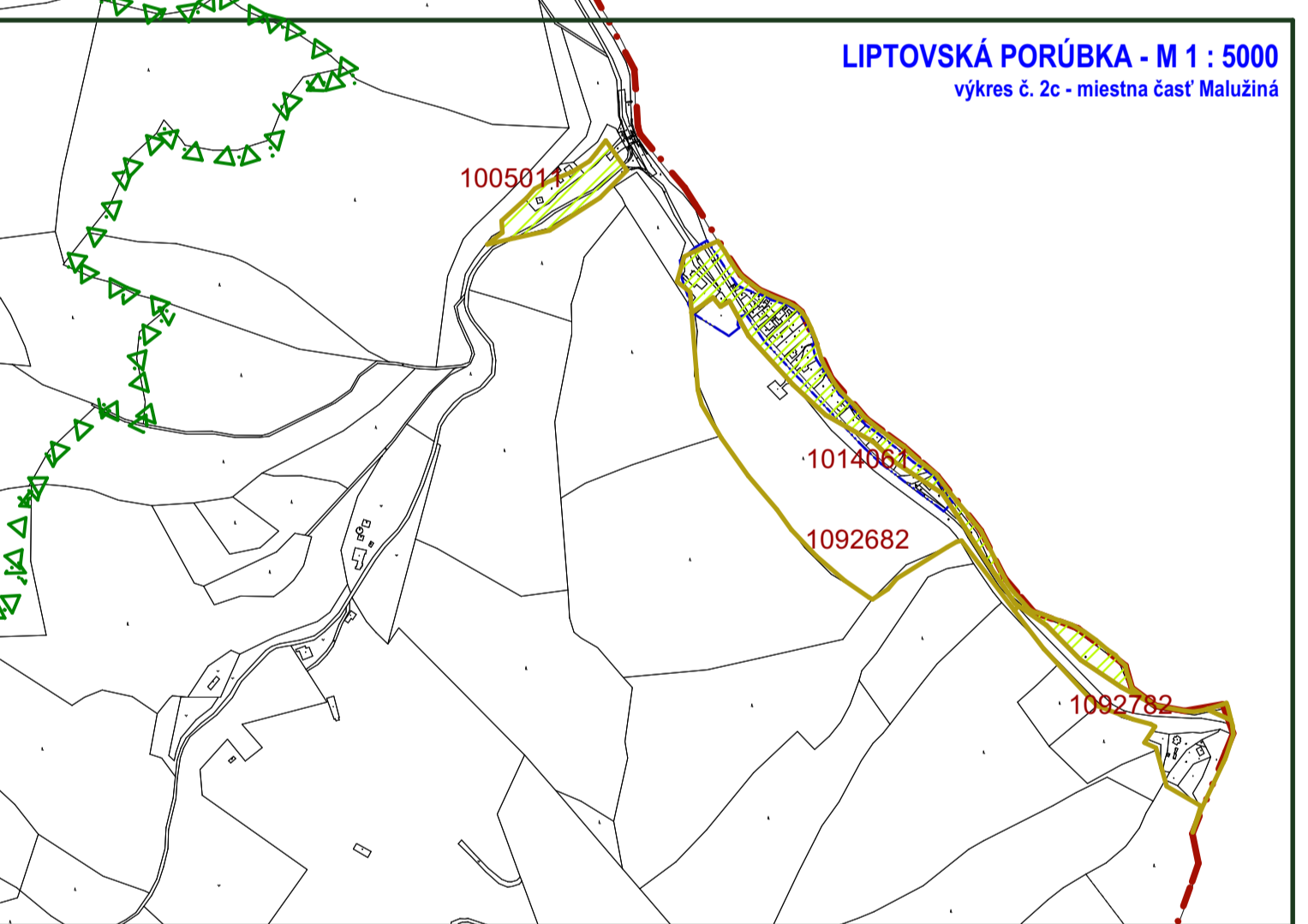
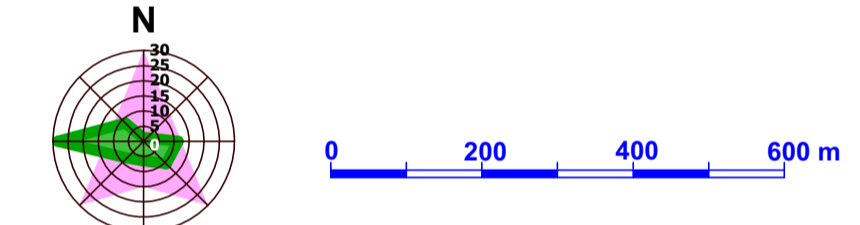
LEGENDA

STAV	NÁVRH	OPIS
		HRANICA KATASTRA (= HRANICA RIEŠENÉHO ÚZEMIA)
		HRANICA ZASTAVANÉHO ÚZEMIA OBCE K 1.1.1991
		HRANICA ZASTAVANÉHO ÚZEMIA (SKUTOČNÉ/NÁVRH)
		OCHRANNE PÁSMO
		CHRÁNENÁ VODOHOSPODÁRSKA OBLASŤ
		PHO II. st. vodného zdroja
		HRANICA NAPANT
		PLOCHY BÝVANIA
		PLOCHY REKREÁCIE
		ZMIEŠANÉ PLOCHY BÝVANIA A REKREÁCIE
		PLOCHY ŠPORTU
		PLOCHY VÝROBY A SKLADOVÉHO HOSPODÁRSTVA
		VEREJNÁ ZELEN'
		MIESTNE KOMUNIKÁCIE
		HRANICA LOKALITY
		OZNAČENIE ZÁBERU
		HRANICA a KÓD BPEJ
		BONITA
		CHRÁNENÉ PODY
		NEPLODNÁ PÓDA, TRVÁLE TRÁVNE PORASTY, ORNÁ PÓDA

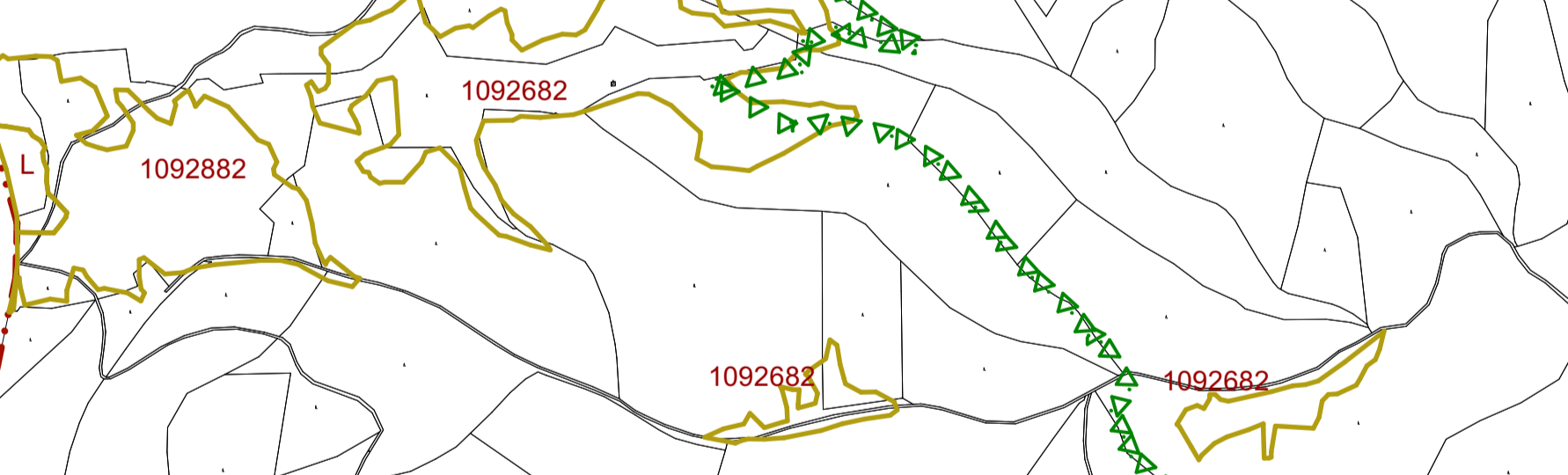
LIPTOVSKÁ PORÚBKA
územný plán obce - návrh

Paré č.:	Objednávateľ: Obec Liptovská Porúbka
Dátum: 07.25	Zhotoviteľ: Atelier C, Liptovský Hrádok
M 1 : 5 000	Hlavný riešiteľ: Ing. arch. Vlasta Cukorová
Výkres č. 6	Zodpov. riešiteľ:

výkres VYHODNOTENIA DÔSLEDKOV STAVEBNÝCH ZÁMEROV A INÝCH NÁVRHOV NA POĽNOHOSPODÁRSKEJ PÓDE



LIPTOVSKÁ PORÚBKA - M 1 : 5000 výkres č. 25 - miestna časť Mláčians



LIPTOVSKÁ PORÚBKA - M 1 : 5000 výkres č. 26 - miestna časť Mláčians