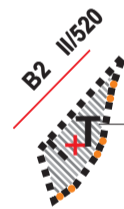


Zoznam verejnoprospesných stavieb - Zmena a doplnok č.3

Dopravné verejnoprospesné stavby

- (3) Výstavba a rekonštrukcia existujúcich a navrhovaných miestnych komunikácií ako obslužných komunikácií vo funkčnej triede C3 a kategóriách MOK 7,5/40, MOK 7,5/30 a MOK 3,75/30, vrátane verejných odstavných plôch pre vozidlá
- (5) Výstavba súbežných chodníkov pre peších popri automobilových komunikáciách - cestách II/520, III/5202 a miestnych komunikáciách so zvýšeným pohybom vozidiel

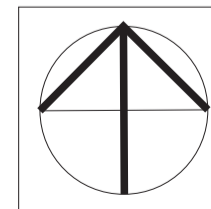
B2 II/520



ZaD č.3
„Pod Korčekovým
brehom“
3, 5,

III/2040

III/520
B2



ČÍSLO SADY

legenda

STAV NÁVRH

OBSLUŽNÉ KOMUNIKÁCIE



CYKLISTICKÉ KOMUNIKÁCIE



VEREJNOPROSPESNÁ STAVBA



REGULATÍV



FUNKČNE ZMIEŠANÁ PLOCHA VÝROBY,
SKLADOVÉHO HOSPODÁRSTVA A OBČIANSKEJ VYBAVENOSTI



NEPLATNÝ JAV NA PODKLADE




HRANICA RIEŠENÉHO ÚZEMIA ZMENY A DOPLNKU Č.3



Vymedzené územia - Zmena a doplnok č.3

T - areál výroby, skladového hospodárstva a občianskej vybavenosti „Pod Korčekovým brehom“



HLAVNÝ RIEŠITEL:	ING. ARCH. PETER NEZVAL	ARCHITEKTONICKÉ ATELÉRY	AUT	
ZODP. PROJEKTANT:	ING. ARCH. PETER NEZVAL	ARCH NEZVAL s.r.o v zast. Ing. arch. Peter Nezval autorizovaný architekt M. Šinského 950/7, 010 07 Žilina		
VYPRACOVAL:	ANNA VALACHOVÁ			
OSO § 2a:	ING. ARCH. JÁN BURIAN			
OBSTARÁVATEL:	OBEC NOVÁ BYSTRICA			
NÁZOV:	ÚZEMNÝ PLÁN OBCE NOVÁ BYSTRICA - ZMENA A DOPLNOK Č.3		STUPEŇ: NÁVRH RIEŠENIA	
OBSAH:	VÝKRES VEREJNÉHO DOPRAVNÉHO VYBAVENIA ÚZEMIA		MIERKA: 1 : 10 000	
			FORMÁT: 3 A3	DÁTUM: 02 / 2026
			PROF: URB.	Č.V.: 3
		Z.Č.:		