

**Zoznam verejnoprospesných stavieb - Zmena a doplnok č.1**

- Dopravné verejnoprospesné stavby  
 (3a) Výstavba navrhovaných miestnych komunikácií ako obslužných komunikácií vo funkčnej triede C3 a kategóriách MOK 7,5/30 a MOK 3,75/30, vrátane verejných odstavných plôch pre vozidlá v lokalite a výstavbou IBV Štrpáčovňa a Peškovia
- Vodohospodárske verejnoprospesné stavby  
 (8a) Rozšírenie vodovodu Nová Bystrica v I. tlakovom pásme pre výstavbu IBV Štrpáčovňa I. a Štrpáčovňa II. / domá česť - rozvodná sieť DN 100, vrátane prípadnej dotlačkovej stanice pre lokalitu Štrpáčovňa II. / horná časť  
 (8a) Rozšírenie vodovodu Nová Bystrica v II. tlakovom pásme pre výstavbu IBV Peškovia a Štrpáčovňa I. / horná časť - rozvodná sieť DN 100  
 (12a) Splašková kanalizácia Nová Bystrica DN 250 v lokalitách a výstavbou IBV Peškovia a Štrpáčovňa
- Energostavby - verejnoprospesné stavby pre zásobovanie elektrickou energiou  
 (19a) Výstavba novej T28, vrátane novejho 22 kV vedenia pre lokalitu Štrpáčovňa  
 (20a) Zmena výkonu T28 zo 100 kVA na 160 kVA pre lokalitu Kubátkovňa  
 (21a) Výstavba jednotuchej NN káblovej siete v lokalitách Peškovia, Štrpáčovňa a Kubátkovňa
- Energostavby - verejnoprospesné stavby pre zásobovanie zemným plynom a teplom  
 (23a) Rozšírenie STL plynovodnej siete do lokalít Peškovia a Štrpáčovňa
- Telekomunikačné stavby  
 (28a) Výstavba m.t.s. do lokalít Peškovia a Štrpáčovňa
- Ostatné  
 (36) Výstavba rozšírenia cintorína

**Zoznam verejnoprospesných stavieb - Zmena a doplnok č.2**

- Dopravné verejnoprospesné stavby  
 (3b) Výstavba navrhovaných miestnych komunikácií ako obslužných komunikácií vo funkčnej triede C3 a kategóriách MOK 7,5/40, MOK 7,5/30 a MOK 3,75/30, vrátane verejných odstavných plôch pre vozidlá v lokalite a výstavbou IBV Štrpáčovňa a Peškovia
- (4b) Výstavba navrhovaných mostných objektov pre peší pohyb a bežacko-lyžiarska trasy ponad automobilové komunikácie.
- Vodohospodárske verejnoprospesné stavby  
 (8b) Rozšírenie vodovodu Nová Bystrica v IV. tlakovom pásme pre výstavbu v lokalite subcentra KSCR Podriečierová - rozvodná sieť DN100, vrátane zariadení ATS pre výstavbu nad kótou 635 m n.m. a samostatné vodovody z lokálnych zdrojov pre výstavbu nad kótou 635 m n.m.
- (12b) Rozšírenie splaškovej kanalizácie Nová Bystrica DN 250 pre výstavbu v lokalite subcentra KSCR Podriečierová  
 (16b) Malá vodná nádrž na zavlažovanie a pre zasnazovanie, vrátane nábrežnej zelene v lok. M - Barbočov - golfové ihrisko 3300 m<sup>2</sup>  
 (16c) Malá vodná nádrž na rekreáciu, vrátane nábrežnej zelene pri lokalite R1 - areál hlavného turistického centra - 4800 m<sup>2</sup>  
 (16d) Malá vodná nádrž na zavlažovanie, vrátane nábrežnej zelene pri lokalite R6 - Riečiarová - zjazdový lyžiarsky areál - 4800 m<sup>2</sup>  
 (17d) Vodajem Riečiarová - 150 m<sup>3</sup>, plocha 33 x 33 m = 1089 m<sup>2</sup> (rozšírenie sa objem vodajemu zo 100 m<sup>3</sup> na 150 m<sup>3</sup>)
- Energostavby - verejnoprospesné stavby pre zásobovanie elektrickou energiou  
 (18a) Demontáž súčasnej trafostanice T13 a VN prípojky, vrátane plánovaného VN vedenia pre trafostanice T28 a T27  
 (18b) Výstavba nových kompaktných trafostaníc 160 kVA - TS1 (Mazárovňa), TS2 (Janíkovňa), TS3 (Brandčovňa), TS6 (Podriečierová)  
 (19c) Výstavba kľúčových trafostaníc 250 kVA - TS4 (Sokolová - Brlňová), 400 kVA - TS5 (od Riečiarovej)  
 (19d) Výstavba 22 kV káblového vedenia k navrhovaným trafostaniciam TS1, TS2, TS3, TS4, TS5, TS6.  
 (21b) Výstavba jednotuchej NN káblovej siete v lokalite subcentra KSCR Podriečierová
- Energostavby - verejnoprospesné stavby pre zásobovanie zemným plynom a teplom  
 (23b) Rozšírenie STL plynovodnej siete v lokalite subcentra KSCR Podriečierová
- Telekomunikačné stavby  
 (28b) Výstavba m.t.s. v lokalite subcentra KSCR Podriečierová

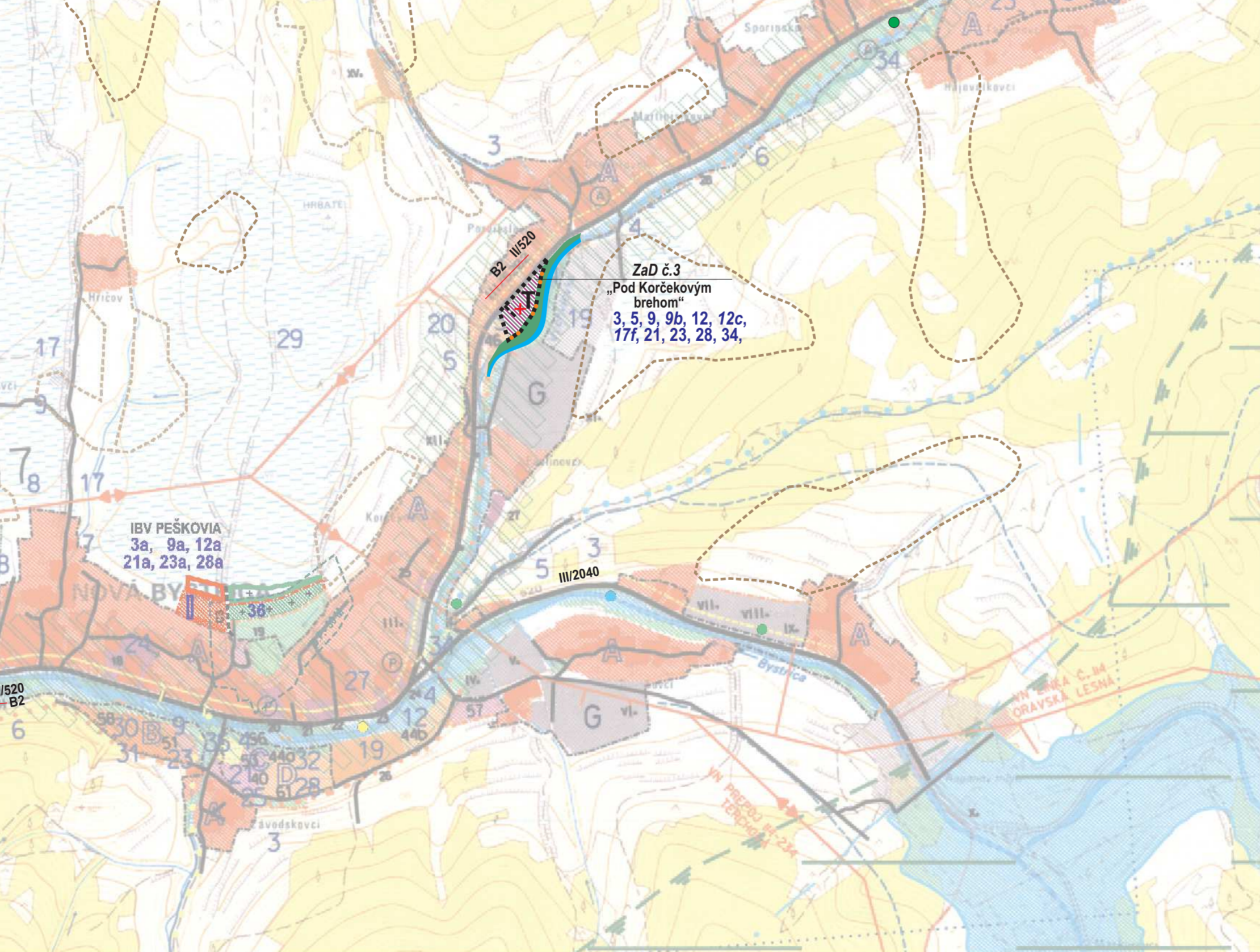
**Zoznam verejnoprospesných stavieb - Zmena a doplnok č.3**

- Dopravné verejnoprospesné stavby  
 (3) Výstavba a rekonštrukcia existujúcich a navrhovaných miestnych komunikácií ako obslužných komunikácií vo funkčnej triede C3 a kategóriách MOK 7,5/40, MOK 7,5/30 a MOK 3,75/30, vrátane verejných odstavných plôch pre vozidlá  
 (5) Výstavba súbežných chodníkov pre peších popri automobilových komunikáciách - cestách III/520, III/5202 a miestnych komunikáciách so zvýšeným pohybom vozidiel
- Vodohospodárske verejnoprospesné stavby  
 (9) Vodovod Nová Bystrica II. tlakové pásma (čerpacia stanica pri VDJ Nová Bystrica I., výtlačné potrubie, VDJ Nová Bystrica II. s objemom 2 x 400 m<sup>3</sup>, zásobné potrubie DN 200 a 150, rozvodná sieť DN 100)  
 (9b) Rozšírenie vodovodu DN 100 v II. tlakovom pásme pre výstavbu v území ozn. T - Areál výroby, skladového hospodárstva a občianskej vybavenosti v lokalite Pod Korčekovým brehom  
 (12) Splašková kanalizácia Nová Bystrica DN 250 a DN 300, alternatívne s ČOV, čerpacia stanica splaškových vôd  
 (12c) Rozšírenie splaškovej kanalizácie DN 300 pre výstavbu v území ozn. T - Areál výroby, skladového hospodárstva a občianskej vybavenosti v lokalite Pod Korčekovým brehom
- (17) Stavby protipovodňovej ochrany
- Energostavby - verejnoprospesné stavby pre zásobovanie elektrickou energiou  
 (21) Káblová NN sieť pre sústredenú výstavbu HBV-IBV bytových domov, rodinných domov, výroby, skladového hospodárstva a občiansku vybavenosť
- Energostavby - verejnoprospesné stavby pre zásobovanie zemným plynom a teplom  
 (23) Predĺženie STL siete 0,3 MPa do plôch s novou zástavbou HBV-IBV bytových domov, rodinných domov, výroby, skladového hospodárstva a občianskej vybavenosti
- Telekomunikačné stavby  
 (28) Výstavba kábelovej m.t.s. rozšírením do plôch s novou zástavbou výroby, skladového hospodárstva, bytov a občianskej vybavenosti
- Ostatné  
 (34) Realizácia plôch verejnej zelene

**Zoznam verejnoprospesných stavieb**

- Dopravné verejnoprospesné stavby  
 (1) Výstavba prerozličných ciest II/520 v k.u. obci.  
 (2) Rekonštrukcia ciest III/3002 na kategóriu S 6,5/30 ležiacu S 7,5/30 vo funkčnej triede B2.  
 (3) Výstavba a rekonštrukcia existujúcich a navrhovaných miestnych komunikácií ako obslužných komunikácií vo funkčnej triede C3 a kategóriách MOK 7,5/40, MOK 7,5/30 a MOK 3,75/30, vrátane verejných odstavných plôch pre vozidlá.  
 (4) Výstavba a rekonštrukcia existujúcich a navrhovaných miestnych komunikácií - cestách III/520, III/5202 a miestnych komunikácií so zvýšeným pohybom vozidiel.  
 (5) Výstavba súbežných chodníkov pre peších popri automobilových komunikáciách - cestách III/520, III/5202 a miestnych komunikácií so zvýšeným pohybom vozidiel.  
 (6) Výstavba cyklochodníka - navrhovanej cyklochodníckej magistrály v trase bývalej Čižkovej uličky.
- Vodohospodárske verejnoprospesné stavby  
 (7) Výtlačné potrubie DN 180 dĺžky 230 m.  
 (8) Vodovod Nová Bystrica I. tlakové pásma (čerpacia stanica pri VDJ Nová Bystrica I., výtlačné potrubie, VDJ Nová Bystrica II. s objemom 2 x 400 m<sup>3</sup>, zásobné potrubie DN 200 a 150, rozvodná sieť DN 100, čerpacia stanica Rajnochovňa a Veľký Potok).  
 (9) Vodovod Nová Bystrica II. tlakové pásma (čerpacia stanica pri VDJ Nová Bystrica I., výtlačné potrubie, VDJ Nová Bystrica II. s objemom 2 x 400 m<sup>3</sup>, zásobné potrubie DN 200 a 150, rozvodná sieť DN 100).  
 (10) Vodovod Nová Bystrica III. tlakové pásma (čerpacia stanica Vychylovka s objemovou nádržou na rozvodnej sieti II. tlakového pásma, výtlačné potrubie, VDJ Riečiarová s objemom 180 m<sup>3</sup>, zásobné potrubie DN 180, rozvodná sieť DN 100, porovnávaná komárň).  
 (11) Splašková kanalizácia Nová Bystrica DN 250 a DN 300, alternatívne s ČOV, čerpacia stanica splaškových vôd.  
 (12) Zachytne rigoly extralokálnych vôd Centura a Pavlačovňa.  
 (13) Výstavba ľavého brehu Bystrice v priestore zariadenia športovej rekreácie v území ozn. T.  
 (14) Malá vodná nádrž na zavlažovanie, 1200 m<sup>3</sup>, vrátane nábrežnej zelene a nábrežnej zelene.  
 (15) Dotlačková stanica subcentra R5 Stará Bystrica.  
 (16) Predĺženie STL siete 0,3 MPa do plôch s novou zástavbou HBV-IBV a občianskej vybavenosti.  
 (17) Rekonštrukcia uhľových kotolní v 25 I-4 a KHPZ na plynové kotolne, 25 I-4, Vychylovka na spalovne drevenej hmoty.  
 (18) Výstavba plynových kotolní pre navrhované objekty vybavenosti v novom centre v lokalite Želazkovňa.  
 (19) Výstavba kotolní na drevený odpad pre objekty vybavenosti športovo-rekreačného centra v lokalite Šudovňa.  
 (20) Výstavba NN siet pre sústredenú výstavbu HBV-IBV a občiansku vybavenosť.
- Energostavby - verejnoprospesné stavby pre zásobovanie zemným plynom a teplom  
 (21) Káblová NN sieť pre sústredenú výstavbu HBV-IBV bytových domov, rodinných domov, výroby, skladového hospodárstva a občiansku vybavenosť.  
 (22) Predĺženie STL siete 0,3 MPa do plôch s novou zástavbou HBV-IBV a občianskej vybavenosti.  
 (23) Rekonštrukcia uhľových kotolní v 25 I-4 a KHPZ na plynové kotolne, 25 I-4, Vychylovka na spalovne drevenej hmoty.  
 (24) Výstavba plynových kotolní pre navrhované objekty vybavenosti v novom centre v lokalite Želazkovňa.  
 (25) Výstavba kotolní na drevený odpad pre objekty vybavenosti športovo-rekreačného centra v lokalite Šudovňa.
- Telekomunikačné stavby  
 (26) Rozšírenie digitálnej ústredne na kapacitu 600 Fx a prírodným optickým káblom.  
 (27) Výstavba kábelovej m.t.s. rozšírením do plôch s novou zástavbou bytov a občianskej vybavenosti.  
 (28) Výstavba siete vzdušných prenášačov pre rozšírenie príjmu TV signálu komerčných stanic a sociálneho vysielania.
- Ostatné  
 (30) Výstavba obchodného centra a domu služieb -supermarket.  
 (31) Výstavba kultúrneho domu.  
 (32) Obnovenie športového areálu univerzálnej športovej hala, zóny štadión, plaveň, stierový štadión, vane, jazyk šrieka pre kolektívne hry.  
 (33) Výstavba lyžiarskych vlekov v lokalite Šudovňa.  
 (34) Realizácia plôch verejnej zelene.  
 (35) Výstavba detských a verejných športových rekreačných zriek v obci.

- Vymedzené územia  
 A - zástavba IBV individuálna bytová výstavba z izolovaných rodinných domov  
 B - zástavba HBV (rodinné bytové výstavby)  
 C - plocha pre výstavbu občianskej vybavenosti - nové centrum  
 D - plochy pre výstavbu občianskej vybavenosti - športový areál  
 E - mestská zóna Kubátkovňa  
 F - športovo-rekreačného úbytovaci areál Podriečierová - Šudovňa  
 G - plochy preniku  
 H - neurbizovaný územie  
 I - areál výroby  
 486 - Prírodná rezervácia Žajňkova lúka / Vtáčoch, /, op. 180 m / III/520  
 495 - Prírodná pamiatka Vychylovské prahy / Vtáčoch, /, op. 62 m / III/520  
 496 - Prírodné pamiatka Vychylovské skále / Vtáčoch, /, op. 62 m / III/520  
 187 - Chránený areál Chmár / Vtáčoch, /, bez op.



**Vymedzené územia - Zmena a doplnok č.1**

- I - plochy IBV (individuálna bytová výstavba) z izolovaných rodinných domov
- J - plochy ICHR (individuálna chatová rekreácia) a RRD (rekreačné rodinné domy)

**Vymedzené územia - Zmena a doplnok č.2**

- K1 - areál rekreačných rodinných domov - Mazárovňa I.
- K2 - areál rekreačných rodinných domov - Mazárovňa II.
- K3 - areál občianskej vybavenosti - základné viacúčelové areály športu a rekreácie - Mazárovňa III.
- L - areál rekreačných objektov (CHR) a rekreačných rodinných domov - U Práčov
- M - viacúčelový areál športu a rekreácie - Barbočov
- O1 - areál občianskej vybavenosti - základná lyžiarska areály - Janíkovňa I.
- O2 - areál občianskej vybavenosti - horské centrum - Janíkovňa II.
- P - areál apartmánových domov - Brandčovňa
- R1 - areál občianskej vybavenosti, hlavné turistické centrum subcentra KSCR - Podriečierová
- R2 - rekreačný lyžiarsky areál - Sobolová - Brlňová
- R3 - areál občianskej vybavenosti, agroturistická základňa - Riečiarová I.
- R4 - rekreačný lyžiarsky areál - Riečiarovej
- R5 - športový areál - Riečiarova II.
- R6 - zjazdový lyžiarsky areál - Riečiarova
- S1 - areál rekreačných rodinných domov - Podriečierova I.
- S2 - areál rekreačných rodinných domov - Podriečierova II.
- S3 - areál rekreačných rodinných domov - Podriečierova III.

**Vymedzené územia - Zmena a doplnok č.3**

- T - areál výroby, skladového hospodárstva a občianskej vybavenosti „Pod Korčekovým brehom“

**legenda**

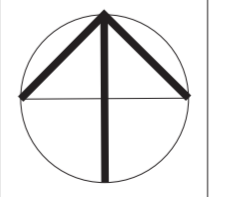
HRANICA RIEŠENÉHO ÚZEMIA	STAV	NÁVRH / VÝHLAD
HRANICA KATASTRÁLNEHO ÚZEMIA	*****	
HRANICA SKUTOČNÉ ZASTAVANÉHO ÚZEMIA	[Symbol]	[Symbol]
PLOCHY == RODINNÝCH DOMOV	[Symbol]	[Symbol]
PLOCHY == BYTOVÝCH DOMOV	[Symbol]	[Symbol]
PLOCHY OBČIANSKEJ VYBAVENOSTI	[Symbol]	[Symbol]
PLOCHY REKREÁCIE A ŠPORTOVEJ VYBAVENOSTI	[Symbol]	[Symbol]
PLOCHY PŘEMYSLU A SKLADOVÉHO HOSPODÁŘSTVA	[Symbol]	[Symbol]
PLOCHY PŮLHOŠPODÁŘSKÝCH DVORŮV	[Symbol]	[Symbol]
VEREJNÁ ZELEN	[Symbol]	[Symbol]
VODNÉ PLOCHY	[Symbol]	[Symbol]
HYDROMELIORÁCIE	[Symbol]	[Symbol]
ZBERNÉ KOMUNIKÁCIE	[Symbol]	[Symbol]
OBSLUŽNÉ KOMUNIKÁCIE - PŮVICH SPĚVYCH ASFALTOM	[Symbol]	[Symbol]
OBSLUŽNÉ KOMUNIKÁCIE - NESP. POVRCH, LESENÉ A PŮDNE CESTY	[Symbol]	[Symbol]
PEŠIE KOMUNIKÁCIE	[Symbol]	[Symbol]
KYSUCKO-ORAVSKÁ ŽELEZNICA	[Symbol]	[Symbol]
AUTOBUSOVÁ ZASTÁVKA	[Symbol]	[Symbol]
PARKOVACIA PLOCHA	[Symbol]	[Symbol]
CYKLISTICKÉ KOMUNIKÁCIE	[Symbol]	[Symbol]
TURISTICKÉ TRASY ZNACENÉ VYCHÁZKOVÁ TRASA	[Symbol]	[Symbol]
LYŽIARSKÉ BEŽECKÉ REKREAČNÉ TRATE	[Symbol]	[Symbol]
LYŽIARSKY VLEK - OHZD	[Symbol]	[Symbol]
OCHRANÉ PÁSMO KOMUNIKÁCIE	[Symbol]	[Symbol]
HRANICA CHRÁNENEJ VODOHOSPODÁŘSKÉJ OBLASTI	[Symbol]	[Symbol]
PHO ZDROJŮV PITNÝCH VŮD 2"	[Symbol]	[Symbol]
VN 22 kV VEDENE	[Symbol]	[Symbol]
GOLFOVÉ IHRISKO	[Symbol]	[Symbol]
PEŠIE MOSTY	[Symbol]	[Symbol]
PLOCHY LPF	[Symbol]	[Symbol]
HRANICA LPF V MIESTACH LYŽIARSKÝCH SVAHOV	[Symbol]	[Symbol]
VÝHLADKOVÝ BOD	[Symbol]	[Symbol]

**legenda**

BIOCENTRUM PROVINCIONÁLNEHO VÝZNAMU - RÚŽES	STAV	NÁVRH / VÝHLAD
BIOCENTRUM NADREGIONÁLNEHO VÝZNAMU - RÚŽES	[Symbol]	[Symbol]
BIOCENTRUM REGIONÁLNEHO VÝZNAMU - RÚŽES	[Symbol]	[Symbol]
BIODIVERZITA REGIONÁLNEHO VÝZNAMU - RÚŽES	[Symbol]	[Symbol]
GENOFONDŮVÉ LOKALITY - RÚŽES	[Symbol]	[Symbol]
HRANICE NATURA 2000	[Symbol]	[Symbol]
NATURA 2000 5* OCHRANY	[Symbol]	[Symbol]
NATURA 2000 4* OCHRANY	[Symbol]	[Symbol]
NATURA 2000 3* OCHRANY	[Symbol]	[Symbol]
NATURA 2000 2* OCHRANY	[Symbol]	[Symbol]
REGULATÍV	[Symbol]	[Symbol]
VEREJNOPROSPESNÁ STAVBA	[Symbol]	[Symbol]
OZNAČENIE OBČIANSKEJ VYBAVENOSTI	[Symbol]	[Symbol]
PAMÄTNÝ CHRÁNENÝ OBJEKT	[Symbol]	[Symbol]
CHRÁNENÉ VŮDĎE ÚZEMIE	[Symbol]	[Symbol]
PLOCHY CINTORÍNU	[Symbol]	[Symbol]
PLOCHY LPF	[Symbol]	[Symbol]
ZOSUVY	[Symbol]	[Symbol]
SKLÁDKA ODVEZENÁ	[Symbol]	[Symbol]
SKLÁDKA ODVEZENÁ / UPRAVENÁ	[Symbol]	[Symbol]
SKLÁDKA SANDVÁŇA	[Symbol]	[Symbol]
FUNKČNE ZMIEŠANÁ PLOCHA VÝROBY, SKLADOVÉHO HOSPODÁŘSTVA A OBČIANSKEJ VYBAVENOSTI	[Symbol]	[Symbol]
NEPLATNÝ JAV NA PODKLADE	[Symbol]	[Symbol]
HRANICA RIEŠENÉHO ÚZEMIA ZMENY A DOPLNKU Č.3	[Symbol]	[Symbol]




Schvaľovacia doložka ÚPN-O NOVÁ BYSTRICA ZaD č.2/2017  
 Dátum vyhotovenia : 02/2017, Dátum schválenia : 12.04.2017,  
 Číslo Uznesenia OZ Obce Nová Bystrica :  
 Uznesenie č. 2/2017 zo dňa 18.04.2017



Schvaľovacia doložka ÚPN-O NOVÁ BYSTRICA ZaD č.1 - 5/2011  
 Dátum vyhotovenia : 05/2013, Dátum schválenia : 25.09.2013,  
 Číslo Uznesenia OZ Obce Nová Bystrica :  
 Uznesenie č. 7/2013 zo dňa 03.10.2013

Schvaľovacia doložka ÚPN-O NOVÁ BYSTRICA  
 Dátum vyhotovenia : 10/2008, Dátum schválenia : 19.04.2007,  
 Číslo Uznesenia OZ Obce Nová Bystrica :  
 Uznesenie č. 5/2007 zo dňa 15.05.2007



HLAVNÝ RIEŠITEL:	ING. ARCH. PETER NEZVAL	ARCHITEKTONICKÉ ATELIÉRY	<b>AUT</b>
ZODP. PROJEKTANT:	ING. ARCH. PETER NEZVAL	<b>ARCH NEZVAL s.r.o</b> v zast. Ing. arch. Peter Nezval autorizovaný architekt M. Šinského 950/7, 010 07 Žilina	
VYPRACOVAL:	ANNA VALACHOVÁ		
OSO § 2a:	ING. ARCH. JÁN BURIAN	STUPEŇ: NÁVRH RIEŠENIA	
OBSTARÁVATEL:	OBC NOVÁ BYSTRICA	MIERKA: 1 : 10 000	
NÁZOV:	<b>ÚZEMNÝ PLÁN OBCE NOVÁ BYSTRICA - ZMENA A DOPLNOK Č.3</b>	FORMÁT: 4 A3	DÁTUM: 02 / 2026
OBSAH:	<b>KOMPLEXNÝ VÝKRES PRIESTOROVÉHO USPORIADANIA A FUNKČNÉHO VYUŽÍVANIA ÚZEMIA S VYZNAČENOU ZÁVÄZNOU ČASŤOU RIEŠENIA A VPS, VÝKRES OCHRANY PŘÍRODY A TVORBY KRAJINY</b>	PROF: URB.	Č.V.: <b>2</b>
		Z.Č.:	