

Zoznam verejnoprospesných stavieb - Zmena a doplnok č.3

- Dopravné verejnoprospesné stavby
- (3) Výstavba a rekonštrukcia existujúcich a navrhovaných miestnych komunikácií ako obslužných komunikácií vo funkčnej triede C3 a kategóriách MOK 7,5/40, MOK 7,5/30 a MOK 3,75/30, vrátane verejných odstavných plôch pre vozidlá
 - (5) Výstavba súbežných chodníkov pre peších popri automobilových komunikáciách - cestách III/520, III/5202 a miestnych komunikáciách so zvýšeným pohybom vozidiel
- Vodohospodárske verejnoprospesné stavby
- (9) Vodovod Nová Bystrica II. tlakové pásmo (čerpacia stanica pri VDJ Nová Bystrica I., výtlačné potrubie, VDJ Nová Bystrica II. s objemom 2 x 400 m³, zásobné potrubie DN 200 a 150, rozvodná sieť DN 100)
 - (9b) Rozšírenie vodovodu DN 100 v II. tlakovom pásme pre výstavbu v území ozn. T - Areál výroby, skladového hospodárstva a občianskej vybavenosti v lokalite Pod Korčekovým brehom
 - (12) Splašková kanalizácia Nová Bystrica DN 250 a DN 300, alternatívne s ČOV, čerpacie stanice splaškových vôd
 - (12c) Rozšírenie splaškovej kanalizácie DN 300 pre výstavbu v území ozn. T - Areál výroby, skladového hospodárstva a občianskej vybavenosti v lokalite Pod Korčekovým brehom
 - (17) Stavby protipovodňovej ochrany
- Energostavby - verejnoprospesné stavby pre zásobovanie elektrickou energiou
- (21) Káblová NN sieť pre sústredenú výstavbu HBV;IBV- bytových domov, rodinných domov, výroby, skladového hospodárstva a občiansku vybavenosť
- Energostavby - verejnoprospesné stavby pre zásobovanie zemným plynom a teplom
- (23) Predĺženie STL siete 0,3 MPa do plôch s novou zástavbou HBV;IBV- bytových domov, rodinných domov, výroby, skladového hospodárstva a občianskej vybavenosti
- Telekomunikačné stavby
- (28) Výstavba kábelovej m.Ls. rozšírením do plôch s novou zástavbou výroby, skladového hospodárstva, bytov a občianskej vybavenosti
- Ostatné
- (34) Realizácia plôch verejnej zelene

III/520
B2

Vymedzené územia - Zmena a doplnok č.3
T - areál výroby, skladového hospodárstva a občianskej vybavenosti „Pod Korčekovým brehom“

B2 III/520

ZaD č.3
„Pod Korčekovým brehom“
3, 5, 9, 9b, 12, 12c,
17f, 21, 23, 28, 34,

III/2040

legenda

STAV NÁVRH / VÝHLAD

PLOCHY — RODINNÝCH DOMOV
PLOCHY — BYTOVÝCH DOMOV

VEREJNÁ ZELEŇ
VODNÉ PLOCHY

OBSLUŽNÉ KOMUNIKÁCIE

CYKLISTICKÉ KOMUNIKÁCIE



legenda

STAV NÁVRH / VÝHLAD

REGULATÍV
VEREJNOPROSPESNÁ STAVBA

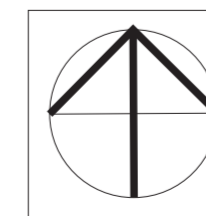
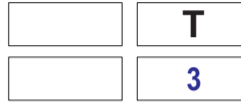
ZOSUVY

SKLÁDKA ODVEZENÁ / UPRAVENÁ


FUNKČNE ZMIEŠANÁ PLOCHA VÝROBY,
SKLADOVÉHO HOSPODÁRSTVA A OBČIANSKEJ VYBAVENOSTI

NEPLATNÝ JAV NA PODKLADE

HRANICA RIEŠENÉHO ÚZEMIA ZMENY A DOPLNKU Č.3



ČÍSLO SADY



HLAVNÝ RIEŠITEL:	ING. ARCH. PETER NEZVAL	ARCHITEKTONICKÉ ATELIERY	AUT	
ZODP. PROJEKTANT:	ING. ARCH. PETER NEZVAL			
VYPRACOVAL:	ANNA VALACHOVÁ	ARCH NEZVAL s.r.o v zast. Ing. arch. Peter Nezval autorizovaný architekt M. Šinského 950/7, 010 07 Žilina		
OSO § 2a:	ING. ARCH. JÁN BURIAN			
OBSTARÁVATEL:	OBEC NOVÁ BYSTRICA			
NÁZOV:	ÚZEMNÝ PLÁN OBCE NOVÁ BYSTRICA - ZMENA A DOPLNOK Č.3		STUPEŇ: NÁVRH RIEŠENIA MIERKA: 1 : 10 000	
OBSAH:	KOMPLEXNÝ VÝKRES PRIESTOROVÉHO USPORIADANIA A FUNKČNÉHO VYUŽIVANIA ÚZEMIA S VYZNAČENOU ZÁVÄZNOU ČASŤOU RIEŠENIA A VPS, VÝKRES OCHRANY PRÍRODY A TVORBY KRAJINY		FORMÁT: 4 A3	DÁTUM: 02 / 2026
			PROF: URB.	Č.V.: 2
		Z.Č.:		