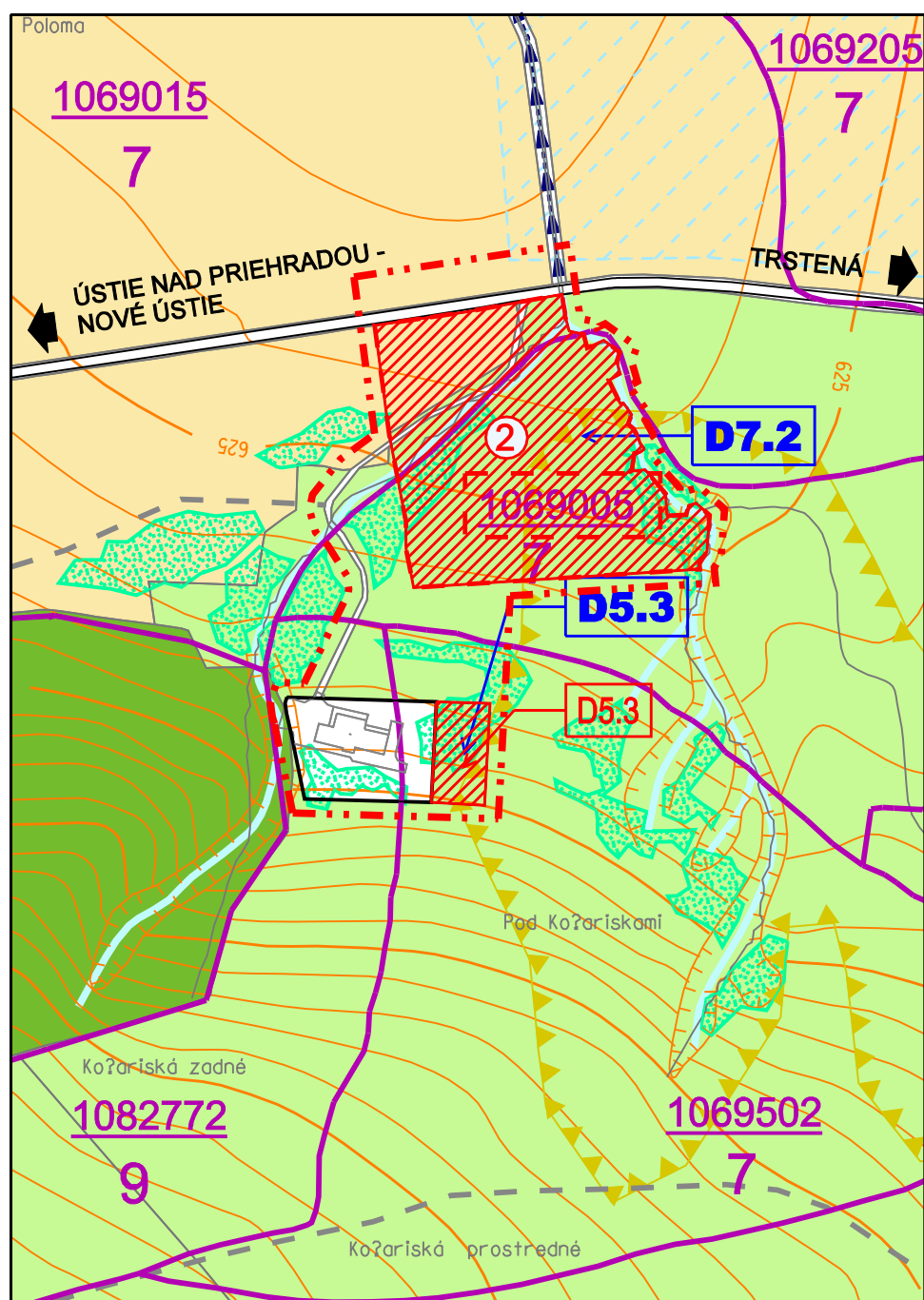
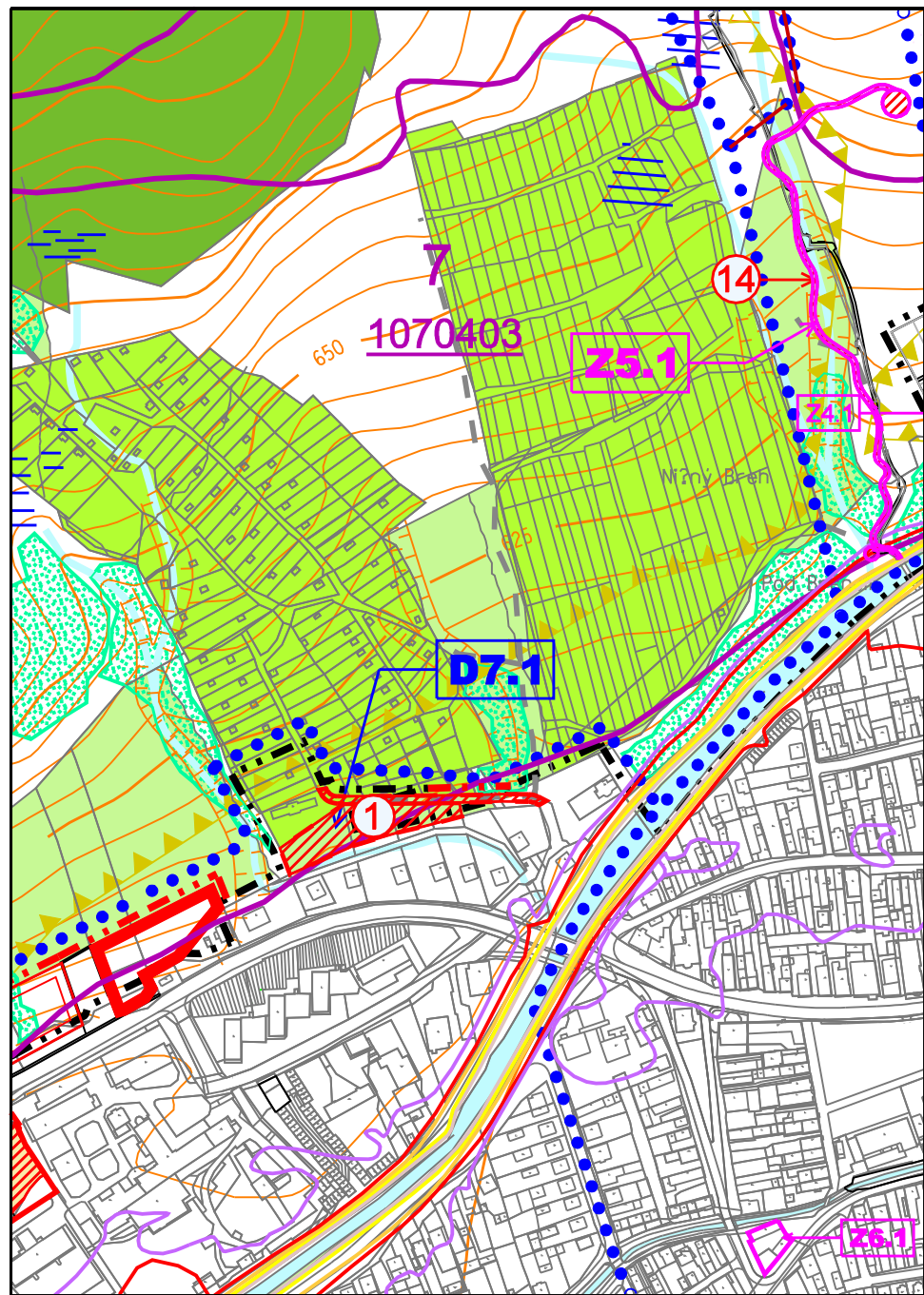


ÚZEMNÝ PLÁN MESTA TRSTENÁ



LEGENDA

VYMEDZUJÚCE JAVY

STAV	NÁVRH	VÝHLAD	OPIS
---	---	---	HRANICA KATASTRÁLNEHO ÚZEMIA
---	---	---	HRANICA ZASTAVANÉHO ÚZEMIA OBCE K 1.1.1990
---	---	---	HRANICA SKUTOČNE ZASTAVANÉHO ÚZEMIA
---	---	---	ŠTÁTNA HRANICA
---	---	---	MAX. VÝNIMOČNÁ HLADINA ORAVSKEJ PRIEHRADY (602,94 m n.m Bpv)
---	---	---	HRANICA REGULOVANÝCH PRIESTOROV
---	---	---	OZNAČENIE REGULOVANÝCH PRIESTOROV

LEGISLATÍVNE REGULATÍVY

---	---	---	HRANICE PARciel
-----	-----	-----	-----------------

FUNKČNÉ VYUŽITIE ÚZEMIA

---	---	---	PLOCHY ZASTAVANÉHO ÚZEMIA RIEŠENÉ V ÚPN, ZMENÁCH A DOPLNKOCH DNES PLATNEJ ÚPN
---	---	---	PLOCHY CINTORÍNOV
---	---	---	PLOCHY ZARIADENÍ LESOHOSPODÁRSKEJ VÝROBY
---	---	---	TRVALÉ TRÁVNE PORASTY
---	---	---	PLOCHY LESOV
---	---	---	ORNÁ PŮDA
---	---	---	PLOCHY ZÁHRADKÁRSKYCH OSÁD
---	---	---	SKUPINY VEGETÁCIE (BREHOVÝ PORAST, NELESNÁ DREVINOVÁ VEGETÁCIA)
---	---	---	VODNÉ TOKY A PLOCHY
---	---	---	ZOSUVNÉ ÚZEMIE
---	---	---	ZAMOKRENÉ PLOCHY
---	---	---	ODVODNENIE - MELIORÁCIA
---	---	---	ODVODŇOVACÍ KANÁL
---	---	---	UPRAVENÝ TOK
---	---	---	INUNDAČNÉ ÚZEMIE

ZÁBERY POĽNOHOSPODÁRSKEJ PŮDY

---	---	---	HRANICA BONITOVANEJ PŮDNO-EKOLOGICKEJ JEDNOTKY (BPEJ)
---	---	---	KÓD BPEJ
---	---	---	SKUPINA BPEJ
---	---	---	PLOCHA LOKALITY PREDPOKLADANÉHO ODŇATIA PP
---	---	---	OZNAČENIE PREDPOKLADANÉHO ODŇATIA PP
---	---	---	ZMENA FUNKČNÉHO VYUŽITIA
---	---	---	OZNAČENIE ZMENY FUNKČNÉHO VYUŽITIA

LEGENDA (ZMENY A DOPLNKY č.2)

---	---	---	ZMENA FUNKCIE
---	---	---	ČÍSLO ZMENY
---	---	---	ZRUŠENÉ JAVY

DOPLNKY

---	---	---	OZNAČENIE DOPLNENÝCH LOKALÍT V REGULOVANÝCH PRIESTOROCH
---	---	---	PLOCHA LOKALITY PREDPOKLADANÉHO ODŇATIA PP
---	---	---	OZNAČENIE PREDPOKLADANÉHO ODŇATIA PP
---	---	---	OSOBITNE CHRÁNENÉ BPEJ
---	---	---	IZOPLOCHY RADÓNOVÉHO RIZIKA - STREDNÉ
---	---	---	IZOPLOCHY RADÓNOVÉHO RIZIKA - NÍZKE

LEGENDA (ZMENY A DOPLNKY č.3)

---	---	---	ZMENA FUNKCIE
---	---	---	ČÍSLO ZMENY
---	---	---	ZRUŠENÉ JAVY
---	---	---	HRANICA PARciel - (KN-C)

---	---	---	OZNAČENIE DOPLNENÝCH LOKALÍT
---	---	---	HRANICA BONITOVANEJ PŮDNO-EKOLOGICKEJ JEDNOTKY (BPEJ)
---	---	---	KÓD BPEJ
---	---	---	SKUPINA BPEJ
---	---	---	PLOCHA LOKALITY PREDPOKLADANÉHO ODŇATIA PP
---	---	---	OZNAČENIE PREDPOKLADANÉHO ODŇATIA PP
---	---	---	OSOBITNE CHRÁNENÉ BPEJ
---	---	---	ZOSUVNÉ ÚZEMIE

POVODŇOVÉ OHROZENIE

---	---	---	ZÁPLAVOVÁ ČIARA Q ₅
---	---	---	ZÁPLAVOVÁ ČIARA Q ₁₀
---	---	---	ZÁPLAVOVÁ ČIARA Q ₅₀
---	---	---	ZÁPLAVOVÁ ČIARA Q ₁₀₀
---	---	---	ZÁPLAVOVÁ ČIARA Q ₁₀₀₀

DOPLNOK D3.2 BOL VYLÚČENÝ V RÁMCI PREROKOVANIA NÁVRHU

LEGENDA (ZMENY A DOPLNKY č.4)

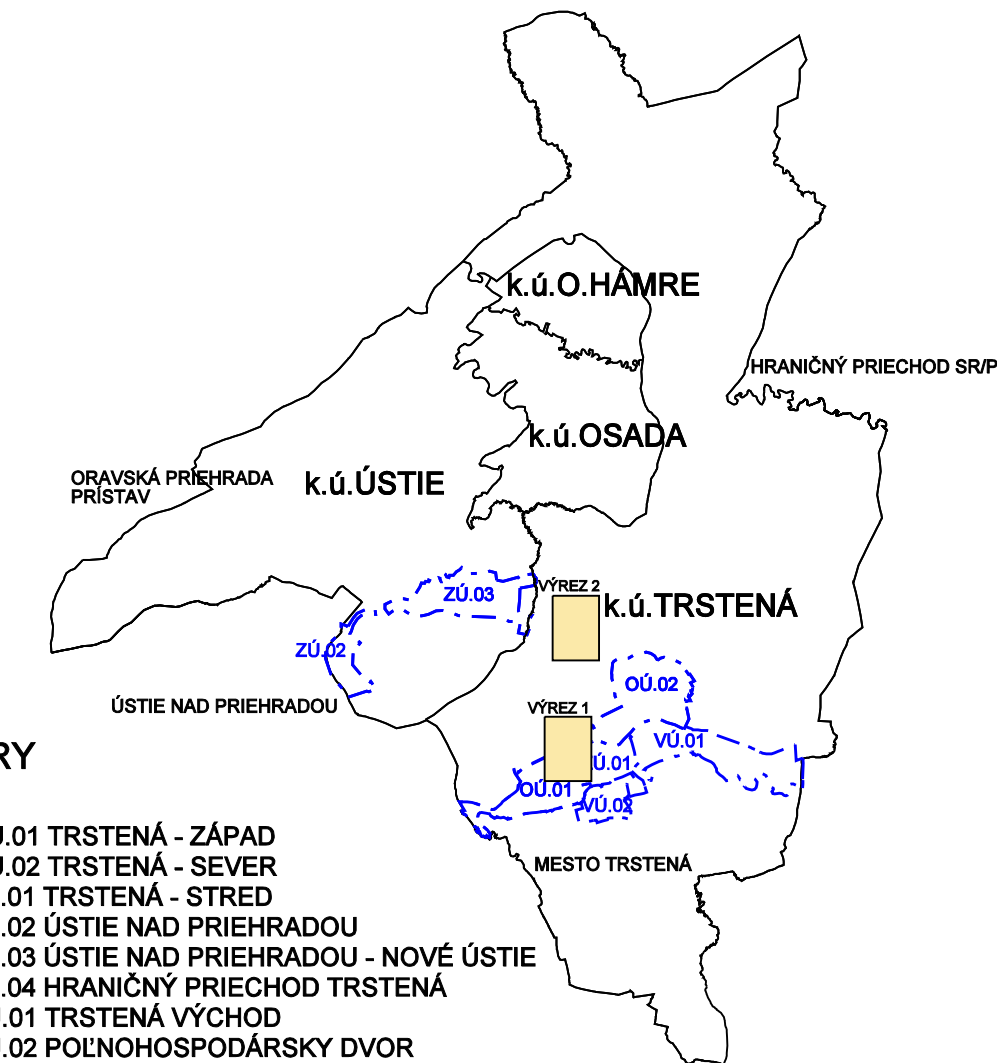
---	---	---	ZMENA FUNKCIE
---	---	---	ČÍSLO ZMENY
---	---	---	ZRUŠENÉ JAVY
---	---	---	HRANICA PARciel - (KN-C)
---	---	---	TRVALÉ TRÁVNE PORASTY
---	---	---	HRANICA REGULOVANÝCH PRIESTOROV
---	---	---	OZNAČENIE DOPLNENÝCH LOKALÍT
---	---	---	KÓD BPEJ
---	---	---	SKUPINA BPEJ
---	---	---	PLOCHA LOKALITY PREDPOKLADANÉHO ODŇATIA PP
---	---	---	OZNAČENIE PREDPOKLADANÉHO ODŇATIA PP

LEGENDA (ZMENY A DOPLNKY č.6)

---	---	---	ZMENA FUNKCIE
---	---	---	ČÍSLO ZMENY

LEGENDA (ZMENY A DOPLNKY č.4)

---	---	---	HRANICA SKUTOČNE ZASTAVANÉHO ÚZEMIA
---	---	---	OZNAČENIE DOPLNENÝCH LOKALÍT
---	---	---	PLOCHA LOKALITY PREDPOKLADANÉHO ODŇATIA PP
---	---	---	OZNAČENIE PREDPOKLADANÉHO ODŇATIA PP

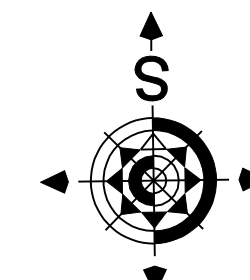


REGULOVANÉ PRIESTORY

- A. OBYTNÉ ÚZEMIE (OÚ)
 - OÚ.01 TRSTENÁ - ZÁPAD
 - OÚ.02 TRSTENÁ - SEVER
- A. OBYTNÉ ÚZEMIE (OÚ)
 - ZÚ.01 TRSTENÁ - STRED
 - ZÚ.02 ÚSTIE NAD PRIEHRADOU
 - ZÚ.03 ÚSTIE NAD PRIEHRADOU - NOVÉ ÚSTIE
 - ZÚ.04 HRANIČNÝ PRIECHOD TRSTENÁ
- C. VÝROBNÉ ÚZEMIE (VÚ)
 - VÚ.01 TRSTENÁ VÝCHOD
 - VÚ.02 POĽNOHOSPODÁRSKY DVOR
- D. REKREAČNÉ ÚZEMIE (RÚ)
 - RÚ.01 ORAVSKÁ PRIEHRADA - PRÍSTAV
- E. ÚZEMIE OCHRANY PRÍRODY A VOLNEJ KRAJINY



Architektonický ateliér **Gam** Nám.A.Hlinku 27, Ružomberok



NÁZOV DOKUMENTÁCIE :

ÚZEMNÝ PLÁN MESTA TRSTENÁ

+ ZMENY A DOPLNKY č.1(r.2013), č.2(r.2016), č.3(r.2019), č.4(r.2021), č.5(r.2023) a č.6(r.2025)

ZMENY A DOPLNKY č.7

NÁZOV VÝKRESU :

VÝKRES ZÁBEROV POĽNOHOSPODÁRSKEJ PŮDY NA STAVEBNÉ A INÉ ZÁMERY

OBJEDNÁVATEĽ DOKUMENTÁCIE :

MESTO TRSTENÁ

AUTORI RIEŠENIA :

ING.ARCH. MARIÁN GOČ, AUTORIZOVANÝ ARCHITEKT

ODBORNÁ SPOLUPRÁCA :

ING.PETER GAŽÍK, ING.ARCH.ANNA GOČOVÁ, ING.VLADIMÍR OTTO, JANKA RECHTORÍKOVÁ, ZUZANA TAKÁČOVÁ

ČÍSLO ZÁKAZKY :

25057-20

DÁTUM :

MAREC 2026

MIERKA VÝKRESU :

1 : 5 000

ČÍSLO VÝKRESU :

7a