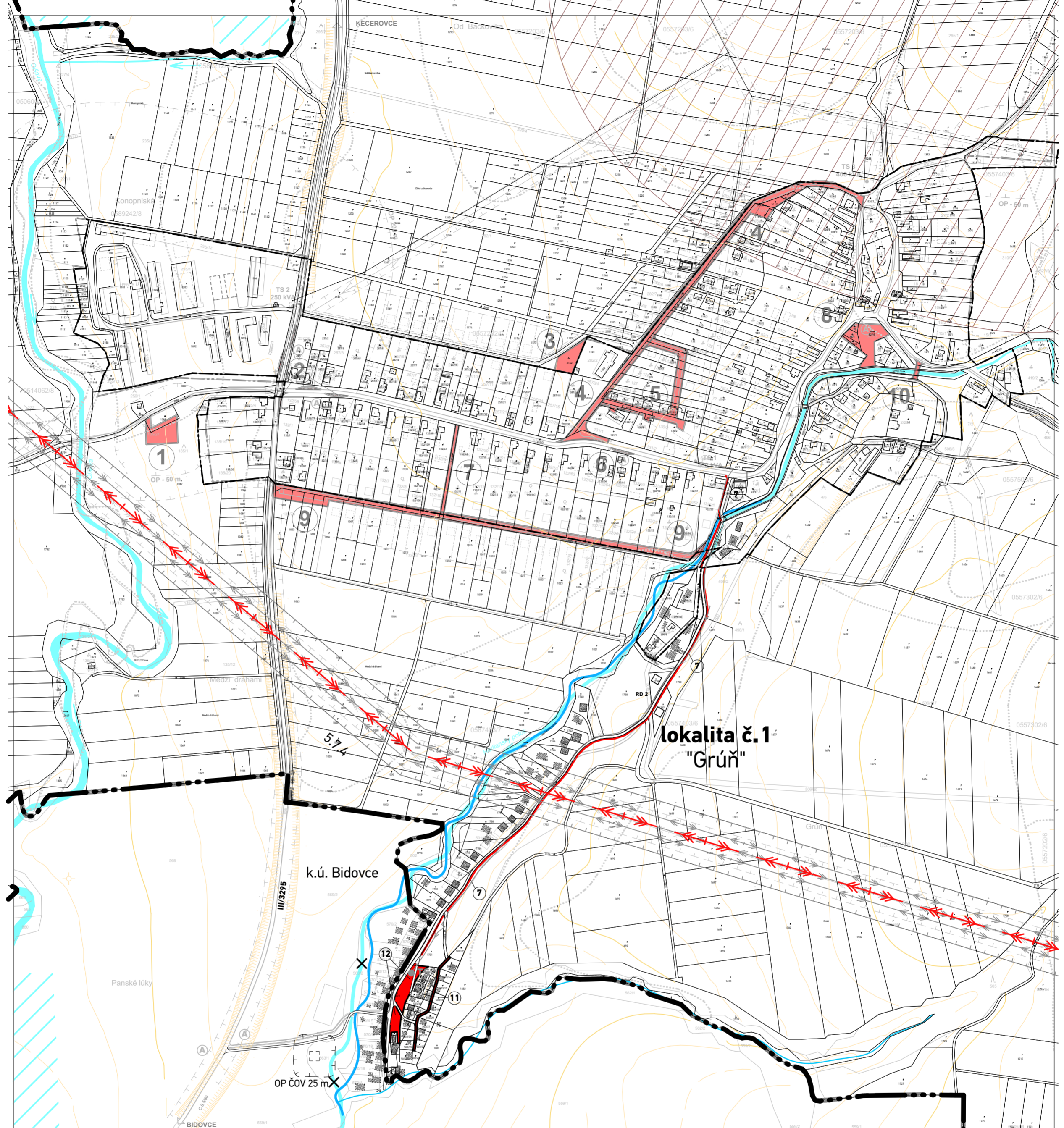
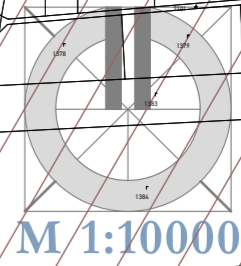





ČAKANOVCE

územný plán obce



LEGENDA

STAV NAVRH



HRANICA KATASTRÁLNEHO ÚZEMIA

HRANICA ZASTAVANÉHO ÚZEMIA
K 1.1.1990

HRANICE A OZNAČENIE PLÔCH
VEREJNOPROSPEŠNÝCH STAVIEB ÚPN-O ČAKANOVCE V ZaD č. 1

Verejnoprospešné stavby ÚPN-O Čakanovce:

- 1 - čistiareň odpadových vôd;
- 2 - odbočovací pruh na ceste III/018230 3295, zastávkové niky SPAD;
- 3 - rozšírenie materskej školy;
- 4 - verejné priestranstvá (komunikácia **cesta**, chodník, verejná zeleň);
- 5 - verejné priestranstvá (komunikácia **cesta**, chodník, verejná zeleň);
- 6 - zastávková nika SPAD;
- 7 - **chodník**;
- 8 - verejné priestranstvá (chodník, verejná zeleň);
- 9 - verejné priestranstvá (komunikácia **cesta**, chodník, verejná zeleň);
- 10 - most
- 11 - **cesta**
- 12 - **verejná zeleň**.

Do verejnoprospešných stavieb patria všetky novonavrhované a rekonštruované verejné pešie, automobilové komunikácie vrátane križovatiek, zastávkových ník, parkoviská a prislúchajúce sadové úpravy. Ďalej sem patria všetky areály, objekty a línie verejného technického vybavenia.

SCHÉMA VEREJNOPROSPEŠNÝCH STAVIEB

M 1: 10 000