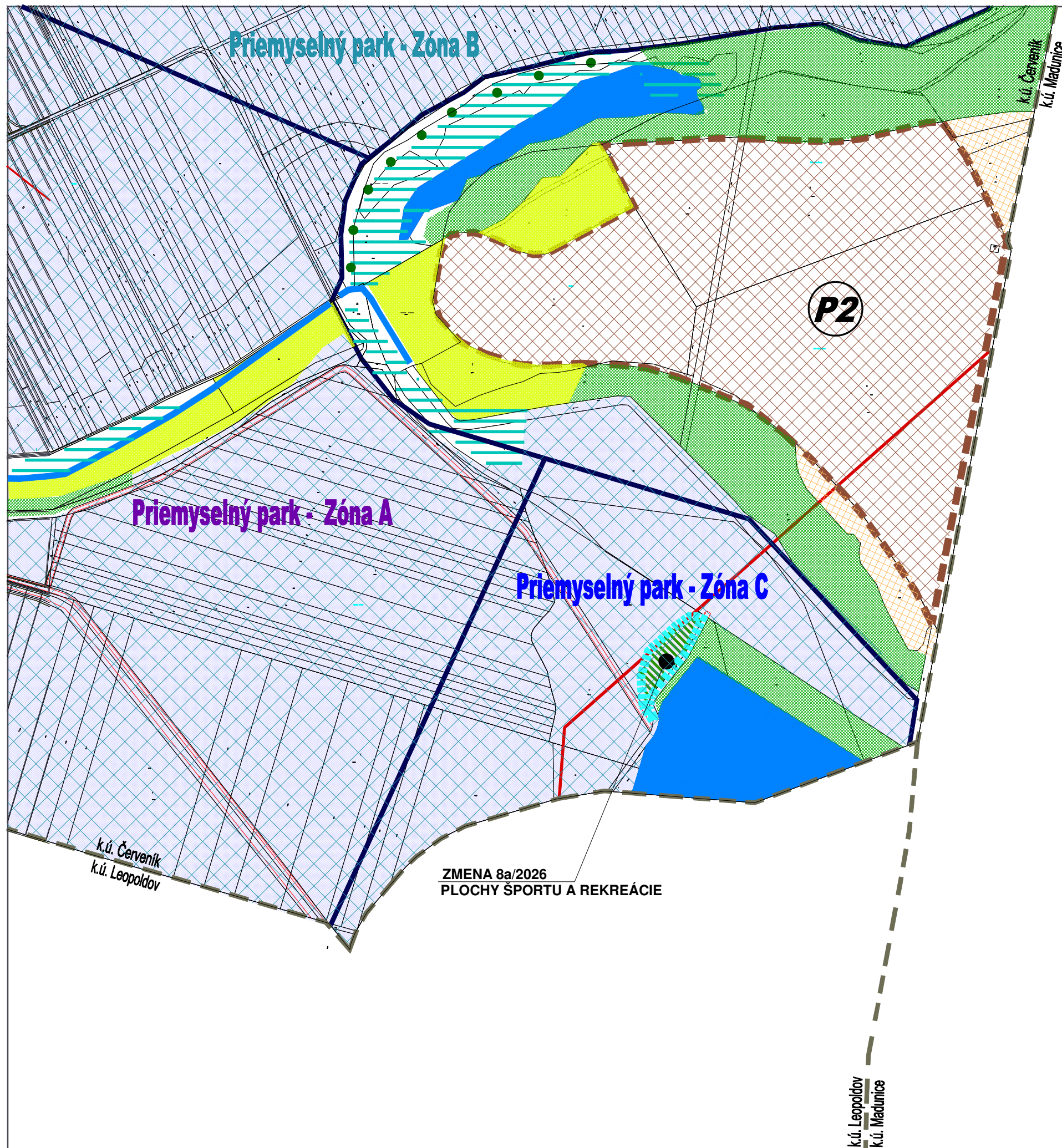

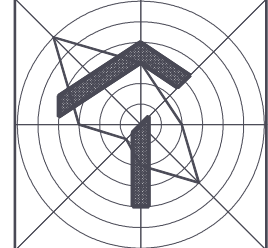


ÚZEMNÝ PLÁN OBCE ČERVENÍK - ZMENY A DOPLNKY - 8/2026



JESTV. STAV	NÁVRH	VÝHLAD	
			HRANICA KATASTRA
			HRANICA ZASTAVANÉHO ÚZEMIA
			SKLADY, VÝROBA, PODNIKATEĽSKÉ AKTIVITY
			PRIEMYSELNÝ PARK LEOPOLDOV-ČERVENÍK
			PRIEMYSELNÝ PARK ZÓNA A
			PRIEMYSELNÝ PARK ZÓNA B
			PRIEMYSELNÝ PARK ZÓNA C
			ORNÁ PODA
			LÍNIOVÁ A VYSOKÁ SPRIEVODNÁ ZELEN'
			LESY
			NELESNÁ STROMOVÁ A KROV. VEGETÁCIA
			TRVALE TRÁVNATÉ PORASTY
			MOKRADE
			OSTATNÉ PLOCHY
			VODNÝ TOK, VODNÁ PLOCHA
			ŽELEZNICA
			VZDUŠNÉ ELEKTRICKÉ VEDENIE 22 KV
			HYDROMELIORAČNÉ STAVBY
			ZÓNA HAVÁRIJNÉHO PLÁNOVANIA 5 KM
			NÁLETOVÝ KUŽEL LETISKA PIAŠŤANY
			CHRÁNENÉ LOŽISKOVÉ ÚZEMIE MADUNICE
			DOBÝVACÍ PRIESTOR TRAKOVICE
			ŤAŽBA ŠTRKOV ČERVENÍK
			OCHRANNÉ PÁSMA ROZNEHO DRUHU
	ZMENA 8/2026		
			HRANICA ZMENY 4/2016
			PLOCHY ŠPORTU A REKREÁCIE



ZMENA 8/2026 - NÁVRH ÚZEMNÝ PLÁN OBCE ČERVENÍK

OBSTARÁVATEĽ : OBEC ČERVENÍK
SPRACOVATEĽ : A5ATELIÉR ARCHITEKTÚRY A URBANIZMU TRNAVA

KOMPLEXNÝ NÁVRH PRIESTOROVÉHO USPORIADANIA ZMENA 8a/2026

HLAVNÝ RIEŠITEĽ : ING.ARCH. PETER ODNOGA