





















# ÚPN-O HRABUŠICE V ZNENÍ ZMIEN A DOPLNKOV Č.3

## Legenda - javy podľa ÚPN-O Hrabušice a technická infraštruktúra

	vstupný bod do národného parku		Vzdušné vedenie elektrickej energie 220 kV, stav		Plochy izolačnej zelene
	Hranica katastra		Vzdušné vedenie elektrickej energie 110 kV, stav		Plochy cintorínov a krematórií
	Národný park		Vodojem		Plochy bývania v RD-Návrh
	Národná prírodná rezervácia		Zdroj vody		Plochy bývania v RD-Stav
	Ochranné pásmo národného parku		Čistička odpadových vôd		Plochy bývania v bytových domoch-Stav
	Chránené vtáčie územie	<b>4. Doprava</b>			Plochy pre sakrálné stavby-Stav
	Územie Natura 2000		Cesta III. triedy, Návrh		Územia občianskej vybavenosti-Stav
	OP III. stupňa vodárenského zdroja		Cesta III. triedy, Stav		Územia občianskej vybavenosti-Návrh
	OP I. stupňa vodárenského zdroja		Miestna komunikácia, Stav		Plochy pre zariadenia na krátkodobé pobyty-Stav
	OP II. stupňa vodárenského zdroja		Miestna komunikácia, Návrh		Plochy športovísk a ihrísk-Stav
	Obec		Cykloturistický chodník, Stav		Plochy športovísk a ihrísk-Návrh
<b>Technická infraštruktúra - vedenia</b>			Cykloturistický chodník, Návrh		Plochy poľnohospodárskych areálov-Stav
<b>Plynofikácia</b>			Železnica I. kategórie, Na zrušenie		Plochy výroby a výrobných služieb-Stav
	Plynovod VTL, stav		Železnica I. kategórie, Návrh		Územia technického vybavenia-Stav
	Plynovod VTL, návrh		Železnica I. kategórie, Stav		Zmiešané územie výroby a ov -Návrh
	Plynovod STL, stav		Mimoúrovňová križovatka		Zmiešané územie výroby, občianskej vybavenosti, poľnohos. areálov - návrh
<b>Vodohospodárstvo</b>			Železničná stanica		Plocha kompostoviska - návrh
	Hlavné skupinové privádzače vody, stav	<b>Využívanie územia</b>			Plochy osobitného letiska (VPP - vzletová a pristávacia plocha) - návrh
<b>Elektroenergetika</b>			Zmiešané územia bývania a občianskej vybavenosti-Stav		Plocha polyfunkcie (polyfunkčný bytový dom, bývanie v bytových domoch s občianskou vybavenosťou) - návrh
	Vzdušné vedenie el. energie 400 kV, Návrh		Zmiešané územia bývania a občianskej vybavenosti-Návrh		Suchý polder - stav
			Rušenie líniového javu (Hranica ochranného pásma národného parku bola zmenená Nariadením vlády SR 69/2016 Z.z., zo 16. decembra 2015)		



Obsah výkresu:	ŠIRŠIE VZŤAHY
Mierka:	1 : 50000
Spracovateľ:	Ing. arch. Michal Kuvik
Obstarávateľ:	Obec Hrabušice
Spolupráca:	Ing. Jana Zemčáková
Dátum:	03/2026
Číslo výkresu:	1