







ZMENY A DOPLNKY č.1 SPOLOČNÝ ÚZEMNÝ PLÁN OBCÍ Lieskovec, Myslina, Závadka **LIESKOVEC**

KOMPLEXNÝ VÝKRES PRIESTOROVÉHO USPORIADANIA
A FUNKČNÉHO VYUŽITIA ZASTAVANÉHO ÚZEMIA OBCE
NÁVRH DOPRAVY, VEREJNOPROSPEŠNÉ STAVBY

NÁVRH
1:2000

LEGENDA ZaD č.1

STAV	NÁVRH	
		Katastrálna hranica obce
		Plocha kompostoviska
		Označenie lokality ZaD1

ZOZNAM VEREJNOPROSPEŠNÝCH STAVIEB V ZMYSLE §12, odst.6, pís. l. a odst.7. pís. b., vyhl. č.55/2001 Z.z.

VPS-5 STAVBY V OBLASTI OCHRANY A TVORBY ŽIVOTNÉHO PROSTREDIA:
VPS-5.1. PLOCHA PRE OBEČNÉ KOMPOSTOVIŠKO

ZOZNAM REGULATÍVOV

R9: PLOCHY ODPADOVÉHO HOSPODÁRSTVA

ZMENY A DOPLNKY č.1 SPOLOČNÝ ÚZEMNÝ PLÁN OBCÍ: Lieskovec, Myslina, Závadka **Obec LIESKOVEC**

Obstarávateľ:	Obec Lieskovec	BOSKOV s.r.o. Myslina 15, Humenné www.boskov.sk
Odborne spôsobilá osoba pre obstarávanie ÚPD:	Ing. Iveta SABAKOVÁ	
Architekt ÚPD:	Ing. arch. Marianna BOŠKOVÁ	
Časť:	NÁVRH	Zak. číslo: MA/2025/13
Názov výkresu:	KOMPLEXNÝ VÝKRES PRIESTOROVÉHO USPORIADANIA A FUNKČNÉHO VYUŽITIA ZASTAVANÉHO ÚZEMIA, NÁVRH DOPRAVY VEREJNOPROSPEŠNÉ STAVBY	Dátum: 03.2026
		Mierka: 1:2000
		Čís. výkresu: 3b/L

