

## **OBEC LIESKOVEC**

Obecný úrad č. 122, 067 45 Topoľovka



### **Oznámenie o strategickom dokumente**

(podľa § 5 zákona č. 24/2006 Z. z.  
o posudzovaní vplyvov na životné prostredie  
a zmene a doplnení niektorých zákonov v znení neskorších predpisov)

### **ZMENY A DOPLNKY č.1**

**SPOLOČNÝ ÚZEMNÝ PLÁN OBCE  
LIESKOVEC, MYSLINA, ZÁVADKA  
pre k.ú. LIESKOVEC**

v zmysle zákona č. 50/1976 Zb. v znení platnom do 31.03.2024 (ďalej len „stavebný zákon“) v spojení s §40 ods.5 zákona č.200/2022 Z.z. o územnom plánovaní v znení neskorších predpisov.

# OZNÁMENIE

## o strategickom dokumente

### „Zmeny a doplnky č.1“

#### SPOLOČNÝ ÚZEMNÝ PLÁN OBCE LIESKOVEC, MYSLINA, ZÁVADKA pre k.ú. LIESKOVEC

#### I. Základné údaje o obstarávateľovi

- Názov :** Obec Lieskovec
- IČO :** 00323209
- Adresa sídla :** Obecný úrad č. 122, 067 45 Topoľovka
- Meno, priezvisko, adresa, telefónne číslo a iné kontaktné údaje oprávneného zástupcu obstarávateľa:**  
Lubomír Popčák, starosta obce, e-mail: [obexlies@gmail.com](mailto:obexlies@gmail.com), [www.obec-lieskovec.sk](http://www.obec-lieskovec.sk), telefón: +421 57 7781142.
- Meno, priezvisko, adresa, telefónne číslo a iné kontaktné údaje osoby, od ktorej možno dostať relevantné informácie o strategickom dokumente a miesto konzultácie :**  
Lubomír Popčák, starosta obce, e-mail: [obexlies@gmail.com](mailto:obexlies@gmail.com), [www.obec-lieskovec.sk](http://www.obec-lieskovec.sk), telefón: +421 57 7781142, konzultácie počas stránkových dní od 8.00 hod do 15.30 hod, Obecný úrad Lieskovec  
Ing. Iveta Sabaková, mobil: +421 905 460 337 , konzultácie počas pracovných dní od 13.00 hod. do 17.00 hod.

#### II. Základné údaje o strategickom dokumente

- Názov:** Zmeny a doplnky č.1 Spoločný Územný plán obce Lieskovec, Myslina, Závadka (Vybrané lokality)
- Charakter:**  
Čiastková zmena strategického dokumentu - územnoplánovacej dokumentácie obce v zmysle stavebného zákona.
- Hlavné ciele:**  
Cieľom spracovania Zmien a doplnkov č.1 Územného plánu obce Lieskovec (ďalej ZaD č.1 ÚPN) je zmeniť a doplniť schválenú koncepciu rozvoja mesta v súlade s aktuálnymi potrebami územného rozvoja obce. V tomto zmysle je hlavným cieľom riešenia ZaD č.1 ÚPN aktualizovať záväznú časť ÚPN obce, t.j. aktualizovať regulatívy a limity funkčného a priestorového usporiadania mesta, vymedzenie funkčných plôch a územno-technické podmienky pre umiestňovanie verejnoprospešných stavieb, zariadení verejného dopravného a technického vybavenia.  
Obstaranie Zmien a doplnkov č.1 ÚPN-O Lieskovec boli Obecným zastupiteľstvom odsúhlasené uznesením č. 40/2025 zo dňa 19.9.2025 a uznesením č. 50/2025 zo dňa 10.11.2025 z iniciatívy a zámeru obce a právnickej osoby.

#### 4. Obsah :

Dokumentácia Zmien a doplnkov č.1 ÚPN-O je spracovaná v hĺbke a podrobnosti riešenia v rozsahu navrhovaných zmien a doplnkov koncepcie územného rozvoja obce, vrátane zmien a doplnkov záväznej časti ÚPN-O. Postup obstarania Zmien a doplnkov č. 1 ÚPN-O je nasledovný:

- a) Príprava podkladov pre vypracovanie ZaD č. 1 ÚPN-O
- b) Príprava podkladov pre prerokovanie a schválenie návrhu ZaD č. 1 ÚPN-O
- c) Zabezpečenie vyhlásenia záväznej časti, uloženie ZaD č. 1 ÚPN-O, vyhotovenie registračného listu a jeho doručenie Úradu pre územné plánovanie a výstavbu SR

#### 5. Uvažované variantné riešenia zohľadňujúce ciele a geografický rozmer strategického dokumentu:

Neuvažuje sa s variantnými riešeniami, nakoľko v zmysle stavebného zákona sa v etape návrhu dokumentácie ÚPN a jeho zmien a doplnkov variantné riešenie nepripúšťa.

#### 6. Vecný a časový harmonogram prípravy a schvaľovania:

Predpokladá sa nasledovný časový harmonogram obstarania:

- spracovanie návrhu ZaD č. 1 ÚPN-O..... 01-03/2026
- prerokovanie návrhu ZaD č. 1 ÚPN-O..... 03-04/2026
- úprava ZaD č. 1 ÚPN-O podľa akceptovaných pripomienok a preskúmanie ZaD č. 1 ÚPN-O v zmysle §25 stavebného zákona v spojení s §40a ods.6 zákona č. 200/2022 Z.z. o územnom plánovaní v znení neskorších predpisov..... 05-06/2026
- predpokladaný termín schválenia ZaD č. 1 ÚPN-O..... 07-09/2026

#### 7. Vzťah k iným strategickým dokumentom:

Územnoplánovacia dokumentácia mesta vychádza z nadradenej územnoplánovacej a regionálno-plánovacej dokumentácie a rešpektuje jej záväzné časti, predovšetkým:

Záväzné dokumentácie:

- Územný plán Prešovského samosprávneho kraja schválený PSK uznesením č. 268/2019 dňa 26.08.2019. Všeobecné záväzné nariadenie PSK č. 77/2019 schválené uznesením č. 269/2019 dňa 26.08.2019. Účinné dňa 06.10.2019.
- Schválený spoločný ÚPN obcí Lieskovec, Myslina a Závadka, pre k.ú. obce Lieskovec.
- Zadanie pre vypracovanie návrhu spoločného územného plánu obce Lieskovec, Myslina a Závadka pre k.ú. Lieskovec, ktoré bolo schválené obecným zastupiteľstvom obce Lieskovec dňa 22.2.20217 uznesením č. 1/2017.
- Regionálny územný systém ekologickej stability okresu Humenné (spracovateľ: SAŽP, r.2019

Ostatné podklady:

- Uznesenia č. 40/2025 zo dňa 19.9.2025 a č. 50/2025 zo dňa 10.11.2025 obecného zastupiteľstva obce Lieskovec o obstaraní Zmien a doplnkov č.1 Územného plánu obce pre k.ú. obce Lieskovec s vymedzením riešených lokalít .

#### 8. Orgán kompetentný na jeho prijatie:

Obecné zastupiteľstvo obce Lieskovec

#### 9. Druh schvaľovacieho dokumentu:

Uznesenie o schválení Zmien a doplnkov č. 1 Územného plánu obce Lieskovec.


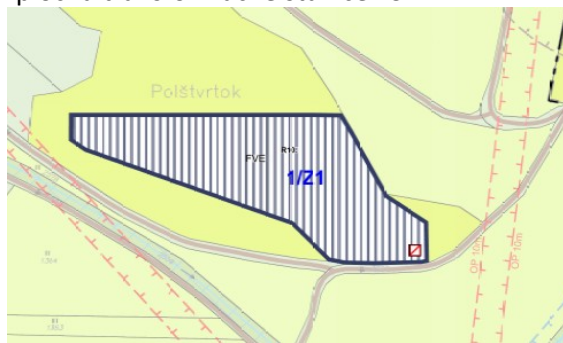
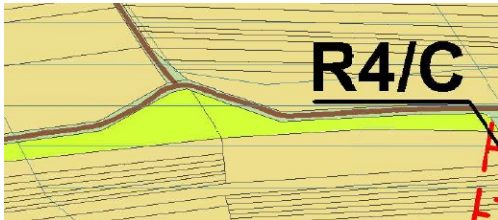

Všeobecne záväzné nariadenie o vyhlásení záväznej časti Územného plánu obce Lieskovec – doplnenie o záväzné časti vyplývajúce zo Zmien a doplnkov č. 1 Územného plánu obce Lieskovec.

### III. Základné údaje o predpokladaných vplyvoch strategického dokumentu na životné prostredie vrátane zdravia

#### 1. Požiadavky na vstupy:

Vstupom pre spracovanie Zmien a doplnkov č. 1 Územného plánu obce Lieskovec sú všetky podklady a informácie o súčasnom stave podmienok v území, ktoré boli získané v rámci prípravných prác vrátane dokumentov uvedených v kap. č. II/3 a II/7.

Cieľom spracovania Zmien a doplnkov č.1 ÚPN-O je zmena funkčnej plochy:

Označenie lokality	Funkčné využitie podľa platného ÚPN –O	Navrhované funkčné využitie lokality v ZaD č.1
1/Z1	<p><u>Funkčné využitie podľa platného územného plánu:</u></p> <p>- plocha poľnohospodársky využívaná – trvalý trávnatý porast (TTP).</p> 	<p><u>Navrhované funkčné využitie lokality:</u></p> <p>- plocha výroby – Fotovoltaická elektrárňa - plocha transformačne stanice TS</p>  <p>Lokalita sa nachádza v južnej časti katastrálneho územia obce Lieskovec. Navrhovaná požiadavka si nevyžaduje zmenu napojenia na verejné dopravné. Prístup k lokalite je po jestvujúcej poľnej ceste. Vyžaduje sa napojenie na VN elektrické vedenie.</p>
2/Z1	<p><u>Funkčné využitie podľa platného územného plánu:</u></p> <p>- plocha poľnohospodársky využívaná – trvalý trávnatý porast (TTP).</p> 	<p><u>Navrhované funkčné využitie lokality:</u></p> <p>- plocha obecného kompostoviska</p>  <p>Lokalita sa nachádza v západnej časti mimo zastavané územie obce Lieskovec. Navrhovaná požiadavka si nevyžaduje zmenu napojenia na verejné dopravné a technické vybavenie. Prístup k lokalite je po jestvujúcej poľnej ceste.</p>

Číslovanie ZaD č.1 je zhodné s číslovaním uvedených v grafickej časti dokumentácie.

## 2. Údaje o výstupoch:

Riešené lokality sú spracované na základe požiadavky súkromných osôb a požiadavky obce. Zásady umiestnenia stavieb bude predmetom následnej dokumentácie pre územné rozhodnutie. ÚPN obce nenahrádza územné konanie.

Dokumentácia ÚPN obce Lieskovec obsahuje v zmysle stavebného zákona smernú a záväznú časť. Výstupy ZaD č.1 ÚPN-O sú definované v dokumentácii a sú premietnuté do záväzných častí ÚPN-O, ktoré budú vyhlásené VZN obce Lieskovec.

Dokumentácia návrhu ZaD č.1 ÚPN-O je zverejnená na web stránke obce [www.obec-lieskovec.sk](http://www.obec-lieskovec.sk) a k nahliadnutiu na obecnom úrade Lieskovec a Regionálnom úrade pre územné plánovanie a výstavbu Prešov, odb. územného plánovania.

### o *Pôda:*

ZaD č.1 navrhujú plochy v súčasnosti na nezastavanom pozemku mimo zastavané územie obce Lieskovec.

Plochy mimo zastavané územie obce majú charakter trvalého trávnatého porastu.

Navrhovaná plocha výroby Fotovoltická elektráreň - lokality 1/Z1 a plocha kompostoviska - lokality 2/Z1.

*Vyhodnotenie záberu poľnohospodárskej pôdy na nepoľnohospodárske účely navrhovaných lokalít je riešené v dokumente ZaD č.1 ÚPN obce.*

### o *Lesné pozemky:*

ZaD č.1 nenavrhujú plochy na lesných pozemkoch.

### o *Voda, z toho pitná, úžitková, zdroj vody:*

Navrhované lokality nie je potrebe napojiť na vodovodnú sieť.

Dažďové vody budú v maximálne možnej miere odvádzané späť do terénu.

Nedôjde ku kontaminácii pôdy znečistenými vodami, na parkovacích plochách budú navrhnuté lapače ropných látok. Navrhovaným riešením sa nepredpokladá zhoršenie kvality povrchových a spodných vôd.

### o *Odpadové vody:*

Odvedenie splaškových vôd je v platnom ÚPN-O navrhovaný decentralizovaný systém odvádzania a čistenia splaškových odpadových vôd do navrhovanej ČOV.

Navrhované lokality nie je potrebe odkanalizovať.

Navrhovanými zmenami a doplnkami nedôjde ku kontaminácii pôdy znečistenými vodami. Nepredpokladá sa zhoršenie kvality povrchových a spodných vôd.

### o *Odpady:*

Vzniknú odpady počas výstavby a pri samotnej prevádzke. Nakladanie odpadov bude zabezpečená v zmysle zákona č.79/2015 Z.z. o odpadoch a o zmene a doplnení niektorých zákonov v znení neskorších predpisov

Odpady, ktoré budú vznikať pri výstavbe a prevádzke sú zaradené do kategórií odpadov (ostatný odpad – O a nebezpečný odpad – N) podľa vyhlášky MŽP SR č. 365/2015 Z. z. v znení neskorších predpisov, ktorou sa ustanovuje Katalóg odpadov v znení neskorších predpisov. Nakladanie odpadov bude zabezpečené v zmysle zákona č.79/2015 Z.z. o odpadoch a o zmene a doplnení niektorých zákonov v znení neskorších predpisov.

### o *Ovzdušie:*

*Navrhovanými ZaD č.1* nedôjde k nárastu negatívnych vplyvov na emisnú situáciu a kvalitu ovzdušia v lokalitách. Emisie v etape výstavby budú predovšetkým súvisieť s realizáciou zemných prác, ako aj so zvýšeným prejazdom ťažkých stavebných mechanizmov, dôsledkom čoho bude dochádzať k zvýšenej prašnosti v riešenom území a v jeho okolí. Miera prašnosti bude závisieť od okamžitých poveternostných pomerov – rýchlosti a smere prúdenia vetra. Uvedené zdroje emisií do ovzdušia možno charakterizovať ako líniové zdroje, ktoré v celej fáze výstavby nemožno spoľahlivo predikovať, možno ich však efektívne zmierniť vhodnými organizačnými opatreniami

(napr. kropenie staveniska, čistenie prístupových ciest, čistenie kolies dopravných prostriedkov pred výjazdom na verejné komunikácie a pod.). Za dočasný plošný zdroj znečistenia ovzdušia je možné považovať vlastný priestor staveniska, ktorý môže byť zdrojom sekundárnej prašnosti. Vzhľadom na charakter navrhovanej činnosti ku vzniku emisií počas prevádzky zariadenia nebude dochádzať.

○ *Hluk a vibrácie:*

Počas výstavby možno očakávať zvýšenie hluku, prašnosti a znečistenie ovzdušia spôsobené pohybom stavebných mechanizmov v priestore staveniska. Tento vplyv však bude obmedzený na priestor stavby a časovo obmedzený na dobu výstavby, predovšetkým v čase terénnych úprav a výstavby technickej infraštruktúry. Rozsah hladín hluku je určený výkonom daného stroja a jeho zaťažením. Nárast hlukovej hladiny pri nasadení viacerých strojov nemá lineárny aditívny charakter. Tento hluk sa nedá odcloniť protihlukovými opatreniami vzhľadom na premenlivosť polohy nasadenia strojov a dá sa riadiť len dĺžka jeho pôsobenia v rámci pracovného dňa. V zmysle vyhlášky MZ SR č. 549/2007 Z.z. sa pri stavebnej činnosti v pracovných dňoch od 7:00 do 21:00 h a v sobotu od 8:00 do 13:00 h hluk v blízkom okolí posudzuje hodnotiacou hladinou pri použití korekcie – 10dB. V tomto prípade by ekvivalentná denná hluková záťaž od stavebných mechanizmov v uvedenom časovom intervale nemala presiahnuť hladinu hluku 60 dB.

Počas výstavby možno očakávať zvýšenie vibrácií spôsobené stavebnou činnosťou. Tento vplyv však bude obmedzený na priestor stavby a časovo obmedzený na dobu výstavby. Podľa investorom predložených materiálov a praktickej skúsenosti by nemalo dochádzať k vibráciám odlišujúcim sa od bežných hodnôt. V rámci samotnej činnosti sa nepredpokladá inštalácia zariadenia, ktoré by mohlo byť zdrojom vibrácií.

○ *Nároky na dopravu a inú infraštruktúru*

Navrhovaná lokalita 1/Z1 je v južnej časti mimo zastavané územie obce.

Navrhovaná lokalita 2/Z1 je v západnej časti mimo zastavané územie obce.

Realizácia navrhovanej činnosti nebude vyžadovať vybudovanie nového dopravného napojenia. Lokalita bude sprístupnená po existujúcej miestnej ceste. Dopravné zaťaženie bude dočasné a krátkodobé, obmedzené výlučne na obdobie výstavby

○ *Energetické zdroje:*

Lokalita 1/Z1 - navrhované technologické zariadenie nevyžaduje dodávku elektrickej energie za účelom zabezpečenia jeho prevádzkovej činnosti. Samotná navrhovaná činnosť bude predstavovať zdroj energie. Inštaláciou fotovoltaického systému bude zabezpečené dodávanie elektrickej energie do distribučnej siete. Riešené územie nie je v kolízii s jestvujúcimi podzemnými a nadzemnými sieťami v správe a majetku VSD, a.s. Napojenie na elektrickú sieť distribučnej spoločnosti VSD a.s. bude prostredníctvom transformátora 22/0,4 kV, ktorý bude umiestnený v kiosku v areáli FVE. Počas prípravy, ani počas prevádzky navrhovanej činnosti nie sú kladené žiadne nároky na zásobovanie plynom a zdroje tepla

Lokalita 2/Z1 - navrhujeme napojiť na existujúcu NN sieť rozšírením NN elektrického vedenia a napojiť samostatnou NN prípojkou.

○ *Žiarenie a iné fyzikálne polia:*

Počas výstavby a prevádzky nebudú používané alebo inštalované zariadenia, ktoré by mohli byť zdrojom intenzívneho elektromagnetického alebo rádioaktívneho žiarenia. Vzhľadom na charakter činnosti sa vznik a šírenie žiarenia ani iných fyzikálnych polí (tepelné a iné ekvivalentné žiarenie) nepredpokladá.

○ *Doplňujúce údaje:*

V území obce nie sú realizované ani navrhované žiadne významné terénne úpravy a zásahy do krajiny.

### 3. Údaje o priamych a nepriamych vplyvoch na životné prostredie:

Návrh zmeny strategického dokumentu mení spôsob využitia územia lokality v rámci urbanizovanej ako aj nezastavanej krajiny. Možno predpokladať, že navrhovanou zmenou koncepcie územného rozvoja obce nebude vytvorený negatívny vplyv na životné prostredie a na kvalitu obytného

prostredia obyvateľov obce. Nepriaznivý vplyv sa predpokladá počas realizácie výstavby, hlavne hluk z dopravy pri výstavbe. Po zrealizovaní lokalít sa tento negatívny dopad nepredpokladá, vzhľadom na to, že výsadbou novej zelene a ďalšími opatreniami sa umožní hniezdenie a rozmnožovanie vtákov v danej lokalite.

#### 4. Vplyv na zdravotný stav obyvateľstva:

Vo väzbe na ciele spracovania ZaD č.1 ÚPN obce sa nepredpokladá negatívny priamy ani nepriamy vplyv na zdravie obyvateľov. Nepriamy vplyv na zdravie obyvateľov je pozitívny a spočíva v koncepcionom riešení prípravy územia obce na jej rozvoj vo všetkých oblastiach.

Navrhované zmeny nepredstavujú nebezpečnú prevádzku, ktorá by zaťažovala životné prostredie emisiami, hlukom, produkciou odpadov, odpadových vôd, neprímeranými nárokmi na energiu, vodu, zásobovanie plynom, ktoré by mohli mať negatívny vplyv na zdravotný stav ľudí.

#### 5. Vplyv na chránené územia vrátane návrhu opatrení na ich zmiernenie:

V rámci administratívneho územia obce Lieskovec sa nachádzajú tieto chránené územia:

- ochrana prírody:
  - územia ochrany prírody - maloplošné chránené územie: sa nenachádzajú v k.ú. obce
  - územia NATURA 2000: sa nenachádzajú v k.ú. obce
- chránené stromy : sa nenachádzajú v k.ú. obce
- ÚSES
  - Nadregionálne biocentrá: sa nenachádzajú v k.ú. obce
  - Regionálne biocentrá: sa nenachádzajú v k.ú. obce
  - Nadregionálne biokoridory: sa nenachádzajú v k.ú. obce
  - Regionálne biokoridory: sa nenachádzajú v k.ú. obce
  - Genofondové lokality: F53 – Pahorok, Staré porasty buka, duba a borovice tvoria vhodné hniezdne
  - Lesné biotopy: nie sú zmapované
  - Lúčne biotopy: Lk1 Nížinné a podhorské kosné lúky /6510/ Lk3 Mezofilné spoločenstvá na vlhkých lúkach /6430/.

*ZaD č.1 schváleného ÚPN-Obce nezasahujú do chránených území.*

- ochrana pamiatok- národné kultúrne pamiatky: sa nenachádzajú v k.ú. obce
- archeologické lokality, ojedinelé a bližšie nelokalizované nálezy:
  - historické jadro obce - územie s predpokladanými archeologickými nálezmi z obdobia stredoveku až novoveku (1. písomná zmienka o obci k roku 1430

*ZaD č.1 schváleného ÚPN-Obce nezasahujú do archeologických území.*

- ochrana vodných zdrojov: sa nenachádzajú v k.ú. obce
- ochrana nerastných surovín: sa nenachádzajú v k.ú. obce

*ZaD č.1 schváleného ÚPN-Obce nezasahujú do vodných zdrojov a plôch nerastných surovín.*

#### Vyhodnotenie vplyvov:

- Navrhovaná lokalita č. 1/Z1 je určená ako plocha výroby – Fotovoltická elektrárňa, nebude mať negatívny vplyv na životné prostredie, nakoľko sa jedná o zmenu funkčného využitia nevyužívanej poľnohospodárskej pôdy s charakterom trvalé trávnaté porasty na plochu výroby – Fotovoltická elektrárňa FVE. Rešpektujú sa opatrenia na zvýšenie ekologickej stability krajiny a zároveň budú rešpektované záujmy ochrany prírody a krajiny.
- Navrhovaná lokalita č. 2/Z1 je určená ako plocha obecného kompostoviska, nebude mať negatívny vplyv na životné prostredie, nakoľko sa jedná o zmenu funkčného využitia nevyužívanej poľnohospodárskej pôdy s charakterom trvalé trávnaté porasty.

**6. Možné riziká súvisiace s uplatňovaním strategického materiálu:**

ZaD č.1 ÚPN obce Lieskovec nepredstavujú riziká z hľadiska životného prostredia.

**7. Vplyvy na životné prostredie presahujúce štátne hranice:**

Dokument nemá vplyv na životné prostredie presahujúci štátne hranice.

**IV. Dotknuté subjekty**

**1. Vymedzenie dotknutej verejnosti vrátane jej združení**

Obyvatelia obce Lieskovec, fyzické a právnické osoby majúce sídlo alebo majetkovo-právne záujmy na území obce Lieskovec.

**2. Zoznam dotknutých subjektov**

- 1) Ministerstvo ŽP SR, Odbor geologického práva a zmluvných vzťahov, Námestie Ľ. Štúra 1, 812 35 Bratislava
- 2) Okresný úrad Prešov, Odbor starostlivosti o ŽP, Oddelenie ochrany prírody a vybraných zložiek ŽP kraja, Nám. mieru 2, 080 01 Prešov
- 3) Okresný úrad Prešov, Odbor opravných prostriedkov, Pozemkový referát, Námestie mieru 2, 080 01 Prešov
- 4) Okresný úrad Humenné, Odbor starostlivosti o životné prostredie, Kukorelliho 1, 066 01 Humenné (štátna vodná správa)
- 5) Okresný úrad Humenné, Odbor starostlivosti o životné prostredie, Kukorelliho 1, 066 01 Humenné (úsek odpadové hospodárstvo)
- 6) Okresný úrad Humenné, Odbor cestnej dopravy a pozemných komunikácií, Kukorelliho 1,066 01 Humenné
- 7) Okresný úrad Humenné, Odbor krízového riadenia, Kukorelliho 1, 066 01 Humenné
- 8) Obvodný banský úrad v Košiciach, Timonova 23, 040 01 Košice,
- 9) Krajský pamiatkový úrad Prešov, Hlavná 115, 080 01 Prešov
- 10) Regionálny úrad verejného zdravotníctva, Ul. 26. novembra 2,066 01 Humenné
- 11) Úrad Prešovského samosprávneho kraja, Námestie mieru 2, 080 01 Prešov
- 12) Obec Karná, Karná 110, 067 45 Topoľovka
- 13) Obec Topoľovka, Topoľovka 194, 067 45 Topoľovka
- 14) Obec Myslina, Myslina č.19, 066 01 Humenné
- 15) Obec Závadka, Závadka č. 126, 066 01 Humenné
- 16) Obec Štefanovce, Štefanovce 114, 082 35 Hendrichovce

**3. Dotknuté susedné štáty:**

Navrhované riešenie zmien a doplnkov sa nedotýka susedných štátov.

**V. Doplnujúce údaje**

**1. Mapová a iná grafická dokumentácia :**

Dokumentácia ZaD č.1 ÚPN-O je spracovaná v súlade s vyhláškou o územnoplánovacích podkladoch a územnoplánovacej dokumentácii (celá textová a grafická časť bude zverejnená na stránke obce Lieskovec: [www.obec-lieskovec.sk](http://www.obec-lieskovec.sk)).

**2. Materiály použité pri spracovaní strategického dokumentu :**

Pre vypracovanie Zmien a doplnkov č. 1 Územného plánu obce Lieskovec budú využité všetky podklady a informácie získané v rámci prípravných prác (viď. kap. č. II/7).

**VI. Miesto a dátum vypracovania oznámenia**

Michalovce, 17.03.2026

**VII. Potvrdenie o správnosti údajov**

**1. Meno spracovateľa oznámenia**

Ing. Iveta Sabaková, obstarávateľka Zmien a doplnkov č. 1 ÚPN-O, pre k.ú. obce Lieskovec podľa §2a stavebného zákona

Ing. arch. Marianna Bošková, ArchAteliér Michalovce, spracovateľka ZaD č. ÚPN-O, pre k.ú. obce Lieskovec.

**2. Potvrdenie správnosti údajov oznámenia podpisom oprávneného zástupcu obstarávateľa, pečiatka,**

Ľubomír Popčák, starosta obce

.....  
pečiatka, podpis