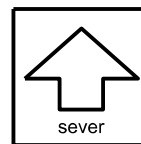
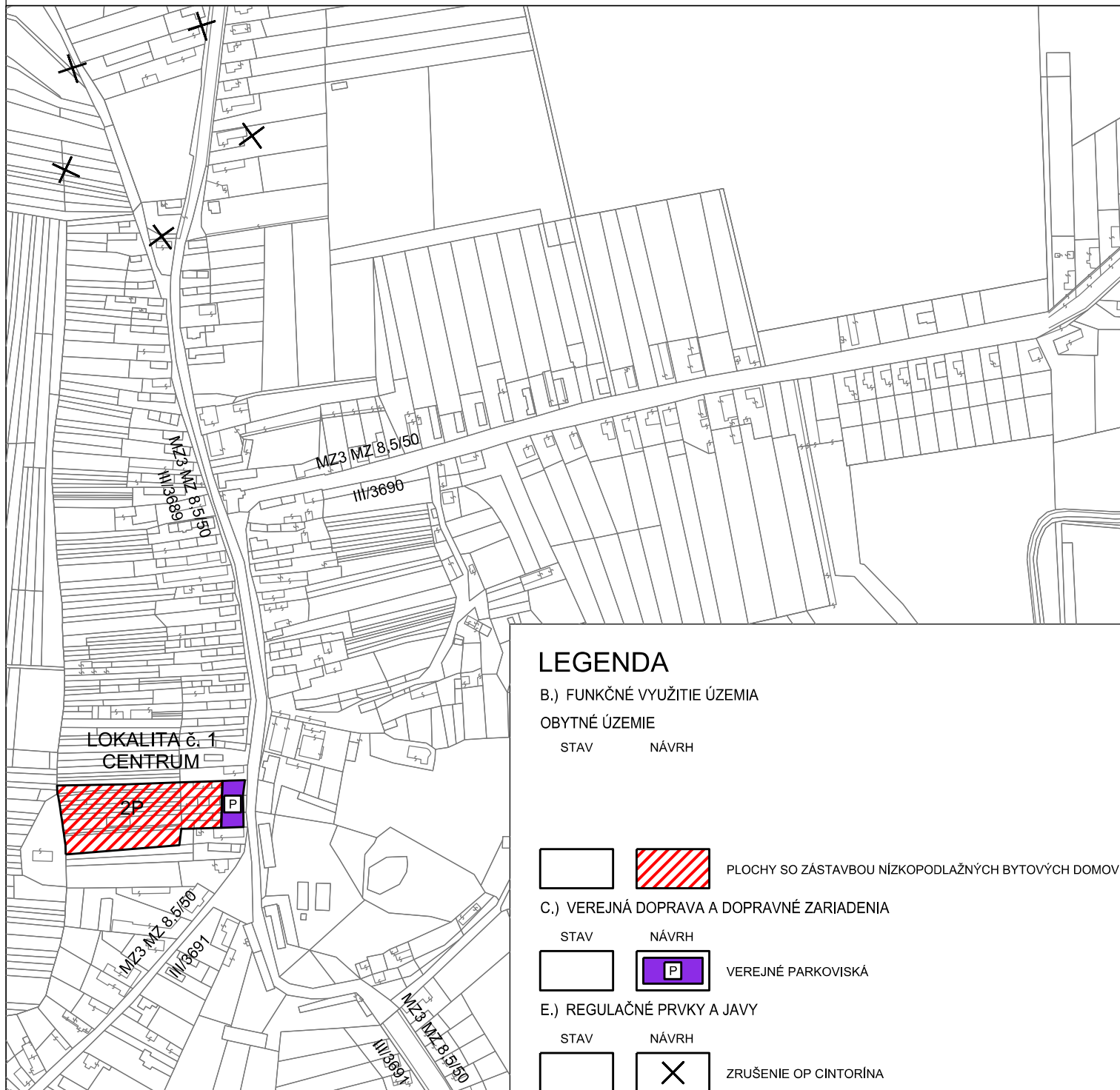


ZMENY A DOPLNKY č. 1 SPOLOČNÝ ÚZEMNÝ PLÁN OBCÍ VEĽKÝ KAMENEC A MALÝ KAMENEC, ČASŤ OBEC VEĽKÝ KAMENEC NÁVRH



M 1 : 5 000




LEGENDA

B.) FUNKČNÉ VYUŽITIE ÚZEMIA

OBYTNÉ ÚZEMIE

STAV NÁVRH



PLOCHY SO ZÁSTAVBOU NÍZKOPODLAŽNÝCH BYTOVÝCH DOMOV

C.) VEREJNÁ DOPRAVA A DOPRAVNÉ ZARIADENIA


STAV NÁVRH



VEREJNÉ PARKOVIŠKÁ

E.) REGULAČNÉ PRVKY A JAVY

STAV NÁVRH



ZRUŠENIE OP CINTORÍNA

Osoba s odbornou spôsobilosťou pre obstarávanie ÚPP a ÚPD Ing. Martin Hudec, registračné číslo 438

| | | |
|---|--|-----------------------------------|
| URBAN studio s.r.o. PROJEKTOVÁ KANCELÁRIA | URBANIZMUS-ÚZEMNÝ PLÁN-EKOLÓGIA-ŽIVOTNÉ PROSTREDIE Košice, Letná ul. č. 45, www.urban.sk, urban@urban.sk | dátum spracovania: 2026 |
| názov dokumentácie: | ZMENY A DOPLNKY č. 1 SPOLOČNÝ ÚZEMNÝ PLÁN OBCÍ VEĽKÝ KAMENEC A MALÝ KAMENEC ČASŤ OBEC VEĽKÝ KAMENEC - NÁVRH | 1 |
| názov výkresu: | KOMPLEXNÝ VÝKRES PRIESTOROVÉHO USPORIADANIA A FUNKČNÉHO VYUŽÍVANIA ÚZEMIA, NÁVRH DOPRAVY | |
| hlavný riešiteľ: ING. ARCH. D. HUDEC | projektant: Ing. arch. D. Hudec, Ing. arch. K. Nebehaj, | mlierka: 1:5 000 |
| ARCHIGRAPH STUDIO | grafika: Ing. arch. Krištlán Nebehaj ARCHITEKTONICKO-GRAFIKÉ ŠTÚDIO, Letná 45, 041 91 Košice | |