



PROGRAM ROZVOJA OBCE TRNÁVKA

Programovacie obdobie 2026 – 2032

Názov:	Program rozvoja obce Trnávka 2026 – 2032
Územné vymedzenie:	Košický kraj, okres Trebišov
Územný plán obce schválený:	
Dátum schválenia PRO:	
Dátum platnosti:	od/2026 do 12/2032
Verzia	2.0
Publikovaný verejne:	



Spracovateľ :

OMNEA, s.r.o.

Grafické spracovanie :

OMNEA, s.r.o.

Konzultácie :

Mgr. Miroslava Havrilová, starostka obce

Dátum spracovania : november 2025 – február 2026

Verzia: 2.0

Schválené obecným zastupiteľstvom uznesením č. dňa

© **Obec Trnávka**



Základné údaje o obci	
Názov obce:	Trnávka
Okres:	Trebišov
Kraj:	Košický
Región:	Zemplín
Poloha (súradnice):	48°42'18"S 21°37'12"V
Nadmorská výška:	177 m n. m.
Rozloha katastra:	6,02 km ² (602 ha)
Počet obyvateľov:	175
Hustota obyvateľstva:	29,07 obyv./km ²
Prvá písomná zmienka:	1259
PSČ:	078 01 (pošta Sečovce)
ŠÚJ:	543829
EČV:	TV
Tel. predvoľba:	+421-56
Starosta obce:	Mgr. Miroslava Havrilová
Adresa:	Obecný úrad Trnávka Sečovská 82/4, 078 01 pošta Sečovce
IČO:	00332011
Web:	https://www.obectrnávka.eu/
E-mail:	obectrnávka@pobox.sk
Telefón:	+ 421 056 678 23 59

Zdroj: vlastné spracovanie na základe: Weisová, Bernátová: Strategické plánovanie samosprávy, Municipalia 2012



Obsah

ÚVOD.....	6
ANALYTICKÁ ČASŤ.....	9
1 ANALÝZA VNÚTORNÉHO PROSTREDIA	15
1.1 História obce	15
1.2 Analýza demografie a ľudských zdrojov	19
1.2.1 Demografický vývoj obyvateľstva.....	19
1.2.2 Prírastok obyvateľov podľa pohlavia.....	21
1.2.3 Veková štruktúra obyvateľstva.....	22
1.2.4 Národnostná a náboženská štruktúra obyvateľstva obce.....	24
1.2.5 Bývanie	26
1.2.6 Zamestnanosť.....	26
1.3 Analýza sociálnej infraštruktúry.....	29
1.4 Ekonomické spravovanie obce	31
1.5 Analýza cestnej infraštruktúry	31
1.6 Technická infraštruktúra	32
1.7 Analýza životného prostredia.....	33
1.7.1 Geologický vývoj.....	33
1.7.2 Hydrogeologické pomery	35
1.7.3 Pôdne pomery	35
1.7.4 Ovzdušie	36
1.7.5 Odpad	36
1.7.6 Ochrana životného prostredia.....	37
1.7.7 Cestovný ruch.....	38
2 ANALÝZA VONKAJŠIEHO PROSTREDIA	40
2.1 Väzby na strategické ciele KSK	41
2.2 STEEP analýza.....	43
2.3 SWOT analýza	44
STRATEGICKÁ ČASŤ.....	47
3.1 Strategický cieľ obce	48
3.2 Stav projektovej pripravenosti.....	49
3.3 Zdroje financovania plnenia PRO 2026 - 2032.....	54
PROGRAMOVÁ ČASŤ	55
4.1 Projektové zámery.....	58
REALIZAČNÁ ČASŤ.....	86
5.1 Kontrola, monitoring a hodnotenie plnenia PRO 2026 - 2032.....	88



5.2 Vyhodnocovanie a spôsob modifikácie PRO 2026 - 2032	90
FINANČNÁ ČASŤ	91
7 ZÁVER	93
Zoznam tabuliek	94
Zoznam grafov	95
Zoznam formulárov	96
Zoznam obrázkov	97



Zoznam použitých skratiek

ČOV – Čistička odpadových vôd

EFRR – Európsky fond regionálneho rozvoja

ESF – Európsky sociálny fond

EÚ – európska únia

EŠIF – Európske štrukturálne a investičné fondy

KF – Kohézny fond

KSK – Košický samosprávny kraj

MAS – Miestna akčná skupina

MDVRR SR - Ministerstvo dopravy, výstavby a regionálneho rozvoja Slovenskej republiky

MH SR – Ministerstvo hospodárstva Slovenskej republiky

MPSVR SR - Ministerstvo práce, sociálnych vecí a rodiny Slovenskej republiky

MŠ SR, MŠVVŠ SR - Ministerstvo školstva, vedy, výskumu a športu Slovenskej republiky

MV SR - Ministerstvo vnútra Slovenskej republiky

MZ SR - Ministerstvo zdravotníctva Slovenskej republiky

MŽP SR - Ministerstvo životného prostredia Slovenskej republiky

NSRR – Národný strategický a referenčný rámec

PHSR – Plán hospodárskeho a sociálneho rozvoja

Plán NRO – Plán najmenej rozvinutého okresu

PSK – Program Slovensko

RO – Riadiaci orgán

SORO – Sprostredkovateľský orgán pod riadiacim orgánom

SPP 2023 – 2027 – Spoločná poľnohospodárska politika 2023 - 2027

ÚV SR – Úrad vlády Slovenskej republiky

VÚC – Vyšší územný celok



ÚVOD

Program rozvoja obce (ďalej len ako „PRO“) je hlavným strategickým dokumentom obce a určuje jej koncepčný a systematický rozvoj v horizonte spravidla 5-10 rokov. Program rozvoja obce je komplexným dokumentom analyzujúcim otázky rozvoja štruktúr zo sociálnych, ekonomických a ďalších aspektov. Oproti ostatným plánovacím dokumentom spracovaným na miestnej úrovni má zastrešujúcu funkciu. Na rozdiel od územného plánu, ktorý rieši najmä lokalizáciu zástavby a priestorové regulatívy pre stavebný rozvoj, funkčné využitie rozvojových plôch, program rozvoja obce sa podrobnejšie zaoberá otázkami ekonomického a sociálneho rozvoja, čím vo vzťahu k územnému plánu plní komplementárnu funkciu.

Program rozvoja obce Trnávka na roky 2026 – 2032 bol spracovaný na základe zákona Národnej rady SR č. 539/2008 Z. z. o podpore regionálneho rozvoja, ktorý definuje program rozvoja obce ako strednodobý programový dokument, obsahujúci analýzu hospodárskeho a sociálneho rozvoja obce, hlavné smery jej vývoja, stanovenie cieľov, prvoradých potrieb a úloh vo všetkých oblastiach života obce. Súčasťou programu je aj návrh jeho administratívneho a finančného zabezpečenia. Zákon stanovuje aj úlohy, týkajúce sa vypracovávania, schvaľovania, zabezpečenia plnenia a pravidelného vyhodnocovania predmetného programového dokumentu. Pri spracovaní programu boli rešpektované zásady regionálnej politiky vlády Slovenskej republiky a princípy regionálnej politiky Európskej únie zakotvené najmä v nariadení Rady (ES) č. 1266/1999 (nariadenie o štrukturálnych fondoch).

V prípravnej fáze boli identifikované slabé a silné stránky územia a sociálno-ekonomických zdrojov, následne bol analytickými výstupmi definovaný rozvojový potenciál územia obce. Ciele a priority sú spracované v súlade s PHSR Košického samosprávneho kraja, ktorý spolu s územným plánom obce predstavujú základné a kľúčové dokumenty pre riadenie samosprávy v oblasti regionálneho rozvoja. Hlavným cieľom PRO je perspektívne stanoviť hospodársky a sociálny rozvoj obce, eliminovať alebo zmierniť súčasné nedostatky a zamedziť prehlbovaniu disparít a disproporcií. Pri spracovaní strategického programu boli rešpektované zásady regionálnej politiky vlády Slovenskej republiky a princípy regionálnej politiky Európskej únie zakotvené najmä v Politike súdržnosti EÚ 2021-2027, Pozičný dokument Európskej komisie k Partnerskej dohode a programom SR a legislatívny balík k fondom politiky súdržnosti EÚ na programové obdobie 2021 – 2027. PRO je zameraný na podporu regionálneho rozvoja na miestnej úrovni. Pri jeho vypracovaní sa uplatňuje princíp partnerstva, čo znamená spoluprácu s príslušnými najdôležitejšími socioekonomickými partnermi v regióne.

Program rozvoja obce Trnávka vychádza z predošlého Programu rozvoja obce a predovšetkým z aktuálnej situácie a existujúcich súčasných potrieb miestnych obyvateľov, podnikateľov a ďalších subjektov v obci. Program je zameraný na podporu regionálneho rozvoja na miestnej úrovni s dôrazom na sociálnu, ekonomickú a kultúrnu oblasť pre oživenie sociálneho, ekonomického a kultúrneho rozvoja obce. Pri jeho vypracovaní sa uplatňuje princíp partnerstva, čo znamená spoluprácu s príslušnými najdôležitejšími socioekonomickými partnermi v regióne.



Analytická časť dokumentu obsahuje popis obce s jej základnými geografickými údajmi a hlavnými socioekonomickými charakteristikami, ktoré charakterizujú dynamiku sociálneho a ekonomického rozvoja obce. Súčasťou je súhrnná analýza rozvojového potenciálu, ktorá v rámci globálnych a špecifických cieľov predstavuje súhrnný pohľad na reálnu situáciu obce a jej rozvojové možnosti.

Druhá časť dokumentu je orientovaná na formulovanie strategického rozvoja. Strategická a programová časť je spracovaná na základe vzájomnej korelácie výstupov spracovaných obcou, PHSR KSK a potrieb a požiadaviek obce. Tento program je spracovaný na úrovni LAU 2 na základe zadania aktualizácie Programu rozvoja obce. Globálne ciele sú rozpracované do špecifických cieľov, ktoré majú stabilizačný alebo rozvojový charakter. Stabilizačné ciele a súvisiace opatrenia sú zamerané na riešenie súčasného nepriaznivého až kritického stavu v jednotlivých oblastiach tak, aby nedošlo k ďalšiemu prehľbovaniu jestvujúcich problémov a na podporu ich dlhodobého rozvoja do roku 2032.

Program rozvoja obce schvaľuje obecné zastupiteľstvo, ktoré bude zároveň aj realizovať vykonateľnosť, kontrolu, monitorovanie a hodnotenie tohto programu. Pri spracovávaní bol kladený rešpekt aj na zásady regionálnej politiky vlády SR a princípy regionálnej politiky Európskej únie. Súhrnnou analýzou i strategickou časťou sa prelínajú globálne i špecifické ciele, ktoré sú rozpracované do konkrétnych opatrení.

Impulzy pre spracovanie nového dokumentu

Príprava strategického dokumentu – aktualizácia Programu rozvoja obce Trnávka na roky 2026 - 2032 vyplýva primárne z ukončenia platnosti predchádzajúceho strategického dokumentu rozvoja obce do roku 2025 a súčasne z legislatívnych dôvodov, nových výziev, výstupov monitorovania existujúceho Programu rozvoja obce a potreby spoločných riešení v rámci územnej spolupráce a dostupných zdrojov, a to najmä v kontexte nových prístupov k rozvoju územia a stratégií na lokálnej, národnej a nadnárodnej úrovni.

Hlavné impulzy pre spracovanie strategického dokumentu obce:

- a) koniec platnosti dokumentu Programu rozvoja obce;
- b) legislatívna povinnosť vyplývajúca zo zákona č. 539/2008 Z. z. o podpore regionálneho rozvoja;
- c) potreba prehodnotenia priorít o strategických cieľov pre nové programové obdobie;
- d) zámer zlepšiť kvalitu života občanov a podmienky pre ekonomické aktivity v obci;
- e) nové možnosti čerpania nenávratných finančných príspevkov, dotácií, grantov
- f) potreba územnej spolupráce;
- g) zosúladenie so strategickými dokumentami na národnej a nadnárodnej úrovni;
- h) zosúladenie s Integrovanou územnou stratégiou Košického samosprávneho kraja a Akčným plánom najmenej rozvinutého okresu Trebišov
- i) nové vplyvy vonkajšieho prostredia



Hlavné výzvy a problémy, na ktoré dokument reaguje

Aktualizovaný strategický dokument, bude predovšetkým nástrojom rozvojovej politiky obce, obsahovo zameraný na dlhodobé rozvojové ciele a konkrétne opatrenia, ktoré je potrebné uskutočniť pre zabezpečenie rozvoja obce a kvalitu života obyvateľov.

Nový strategický dokument bude reflektovať na nové vplyvy vonkajšieho a vnútorného prostredia a vzhľadom na to definovať problémy a priority rozvoja obce a to v oblastiach technickej infraštruktúry, energetickej efektívnosti budov v majetku obce, kvality života v obci, cestovného ruchu, komunitného života v obci.

Dokument bude reagovať na možnosti nového programového obdobia regionálnej politiky Európskej únie a nových rozvojových priorít Európskej únie s prepojením na národné priority implementácie Agendy 2030, ako aj na územné integrované stratégie ako výsledok územnej spolupráce.

Stratégia nového dokumentu vychádza z ex post hodnotenia predchádzajúceho Programu rozvoja obce, aktuálnej SWOT analýzy obce a najmä aktuálnych potrieb obce.

Program rozvoja obce je spracovaný ako otvorený dokument a môže byť podľa potreby priebežne aktualizovaný a dopĺňaný.



ANALYTICKÁ ČASŤ



Analytická časť plánu vychádza z aktuálneho stavu a potenciálu obce s väzbami na širšie územie a odhad budúceho vývoja s dôrazom na možné riziká a ohrozenia vo väzbe na existujúce relevantné stratégie a koncepcie, plány a programy na regionálnej, národnej a nadnárodnej úrovni a využívanie vnútorného potenciálu územia, ktoré môžu značnou mierou prispieť k rozvoju obce, a konkurencieschopnosti miestnej ekonomiky a zvýšeniu životnej úrovne obyvateľov obce.

Východiskové dokumenty PRO:

1. Na miestnej úrovni:

- *predchádzajúci Program rozvoja obce Trnávka*
- *územný plán obce*
- *viacročný rozpočet*

2. Na regionálnej úrovni:

- *Expertná štúdia a stratégia pre rozvoj kreatívnej ekonomiky Košického kraja*
- *Integrovaný regionálny operačný program „IROP“ - programový dokument SR pre programové obdobie 2021 – 2027, ktorého globálnym cieľom je: prispieť k zlepšeniu kvality života a zabezpečiť udržateľné poskytovanie verejných služieb s dopadom na vyvážený a udržateľný územný rozvoj, hospodársku, územnú a sociálnu súdržnosť regiónov, miest a obcí.*
- *Program hospodárskeho rozvoja a sociálneho rozvoja KSK 2023 – 2027*
- *Integrovaná územná stratégia Košického kraja 2022 – 2030*
- *Regionálna integrovaná územná stratégia Košického kraja*
- *Plán udržateľnej mobility Košického samosprávneho kraja*
- *Koncepcia rozvoja kultúry v Košickom samosprávnom kraji 2020-2025 (2030)*
- *Stratégia rozvoja cyklistickej dopravy a cykloturistiky Košického kraja 2022-2027-2030*
- *Plán rozvoja najmenej rozvinutého okresu Trebišov v znení dodatkov*
- *Stratégia príslušnej MAS*
- *Územný plán KSK*

3. Na národnej úrovni:

- *Koncepcia územného rozvoja Slovenska v znení KURS 2011*
- *Národná stratégia trvalo udržateľného rozvoja SR*
- *Strategický plán rozvoja dopravy SR do roku 2030*
- *Stratégia Slovenskej republiky pre integráciu Rómov do roku 2030*
- *Národné priority implementácie Agendy 2030*
- *Národná stratégia regionálneho a územného rozvoja SR do roku 2035*
- *Vízia a stratégia rozvoja SR 2030*
- *Partnerská dohoda 2021 – 2027*
- *Národný investičný plán Slovenskej republiky na roky 2018-2030*



- *Plán obnovy a odolnosti SR*
- *Operačný program Slovensko 2021 - 2027 (prostredníctvom IÚS – Integrovačnej územnej stratégie)*
- *Nízkouhlíková stratégia rozvoja Slovenskej republiky do roku 2030 s výhľadom do roku 2050*
- *Envirostratégia 2030*
- *Stratégia adaptácie Slovenskej republiky na zmenu klímy*
- *Program odpadového hospodárstva SR na roky 2021– 2025*
- *Národný infraštruktúrny plán Slovenskej republiky na roky 2018 – 2030*
- *Integrovaný národný energetický a klimatický plán na roky 2021 – 2030*

4. Na nadnárodnej úrovni:

- ***Pozičný dokument Európskej komisie k Partnerskej dohode a programom SR*** - zámerom bolo predstaviť pohľad Európskej komisie na identifikáciu hlavných rozvojových potrieb a výber tematických cieľov a priorít, ktoré by mali byť financované v rámci fondov Spoločného strategického rámca EÚ v podmienkach SR. Každý členský štát EÚ na základe schválenej legislatívy EÚ predloží Európskej komisii návrh Partnerskej dohody a taktiež aj operačné programy. V prípade Slovenska pôjde v rámci fondov politiky súdržnosti o Operačný program Slovensko. Prostredníctvom tohto programu sa budú môcť čerpať finančné prostriedky z fondov EÚ v programovom období 2021 – 2027 vo výške 12,8 mld. EUR v rámci 5 cieľov politiky súdržnosti:

CP1: Inteligentnejšia Európa,

CP2: Zelenšia Európa,

CP3: Prepojenejšia Európa,

CP4: Sociálnejšia Európa,

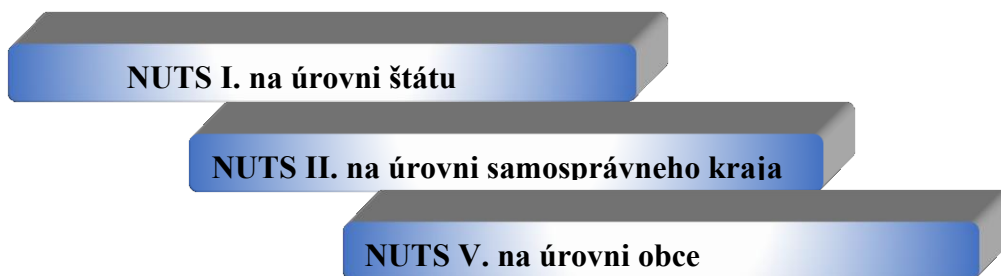
CP5: Európa bližšie k občanom

- *Zmluva o fungovaní Európskej únie*
- *Ciele politiky EÚ v programovom období 2021 – 2027*
- *Horizont Európa (2021 – 2027)*
- *Stratégia financovania Európskych štrukturálnych a investičných fondov pre programové obdobie 2021 – 2027*
- *Partnerská dohoda SR* určujúca stratégiu, priority a podmienky SR na využívanie fondov Európskej únie. Predstavuje základný národný dokument zastrešujúci všetky operačné programy SR pre aktuálne programovacie obdobie. Tento významný strategický dokument je základnou podmienkou pre využitie finančných prostriedkov z fondov EÚ v rokoch 2021 – 2027
- *Stratégia Európskej únie 2030*
- *Spoločný strategický rámec EK*
- *LIFE (oblasť ochrany biodiverzity, prechodu na obehové hospodárstvo, adaptácie na zmenu klímy a podpory obnoviteľných zdrojov energie)*



- **CENTROPE:**
 - Správa o regionálnom rozvoji
 - Nástroj na hodnotenie potrieb infraštruktúry – podpora konkurencieschopného regionálneho rozvoja (INAT)
 - Stratégia ľudského kapitálu
 - Stratégia v oblasti vedomostného regiónu
 - Stratégia v oblasti priestorovej integrácie a Akčný plán 2030
 - Stratégia v oblasti kultúry a cestovného ruchu
 - Národný (regionálny) rozvojový plán (RDP – Regional Development Plan), ktorý je hlavným dokumentom pre vyjednanie podpory zo Štrukturálnych fondov Európskej únie
 - Sektorové operačné programy (SOP – Sectoral Operation Programme), ako taktické dokumenty vytvorené na úrovni ministerstiev, ktoré rozpracovávajú problémové celky stratégií majúcich plošný (celoštátny) charakter, pre ktoré bude žiadané spolufinancovanie zo zdrojov Európskej únie.
 - Regionálne operačné programy (ROP – Regional Operation Programme), ako taktické dokumenty, ktoré budú spracované na úrovni regiónov NUTS II a rozpracovávajú tie problémové celky stratégií, pre ktoré bude žiadané spolufinancovanie zo zdrojov Európskej únie
 - Rámec podpory spoločenstva (CSF – Community Support Framework), ktorý bude vytvorený na základe Národného rozvojového plánu v spolupráci s Európskou komisiou, je hlavným dokumentom vymedzujúcim poskytnutie podpory zo štrukturálnych fondov Európskej únie
 - Strategické usmernenia Spoločenstva (SUS) – ROP odráža 1 usmernenie SUS t.j. „urobiť Európu a jej regióny atraktívnejším priestorom pre investície a prácu“

V súlade so snahou Slovenskej republiky o znižovanie rozdielov na úrovni rozvoja jednotlivých regiónov boli východiskom pri príprave Programu rozvoja obce nasledovné strategické dokumenty:



**Obce boli zadelené do nasledovných 5 kategórií - pólov rastu:**

- inovačné póly rastu,
- kohézne póly rastu v záujmovom území inovačných pólov rastu,
- kohézne póly rastu mimo záujmového územia inovačných pólov rastu,
- obce, ktoré nie sú pólmi rastu ležiace v záujmovom území inovačných pólov rastu,
- obce, ktoré nie sú pólmi rastu mimo záujmových území.

Obec Trnávka bola zaradená v súhrnom prehľade štruktúry sídiel v kraji Košice medzi obce, ktoré nie sú pólmi rastu mimo záujmových území.

Tento dokument je vytvorený na princípoch využitia participatívnych metód a odráža potreby spolupráce obce a občanov v území. Analytická časť plánu je spracovaná na základe informácií a údajov obce, z odbornej literatúry, internetu a údajov poskytnutých predstaviteľmi samosprávy. Strategická a programová časť je spracovaná na základe vzájomnej korelácie výstupov spracovaných obcou, PHSR KSK a potrieb a požiadaviek obce.

Tento program je spracovaný na úrovni LAU 2 na základe zadania aktualizácie Programu rozvoja obce.

Formulár č. Ú 1 – Zámer spracovania PRO

Zámer spracovania PRO	
Názov dokumentu	Program rozvoja obce Trnávka, programovacie obdobie 2026 – 2032
Forma spracovania	<ul style="list-style-type: none">• V spolupráci so starostkou obce
Riadenie procesu spracovania	Pracovná skupina: <ul style="list-style-type: none">• externý odborník• starostka obce (spolupráca, konzultácie)• obecné zastupiteľstvo obce• pracovná skupina Spracovanie PRO obce vychádzalo z predošlého PRO obce, vzhľadom na to, že neboli naplnené všetky priority rozvoja obce. Boli zapracované ďalšie iniciované zmeny a potreby obce.
Obdobie spracovania	2025-2026
Financovanie spracovania	Náklady na spracovanie boli financované z rozpočtu obce

Zdroj: vlastné spracovanie na základe: Weisová, Bernátová: Strategické plánovanie samosprávy, Municipalia 2012

**Formulár č. Ú 2 – Harmonogram spracovania Programu rozvoja obce**

Harmonogram spracovania Programu rozvoja obce						
Termín	VIII	IX	X	XI	XII	I / 2026
Prípravná fáza						
Analytická časť						
Strategická časť						
Programová časť						
Realizačná časť						
Finančná časť						
Záver						

Zdroj: vlastné spracovanie na základe: Weisová, Bernátová: Strategické plánovanie samosprávy, Municipalia 2012

Obsah PRO je legislatívne vymedzený zákonom č. 539/2008 Z. z. o podpore regionálneho rozvoja a o zmene a doplnení niektorých zákonov v znení neskorších predpisov

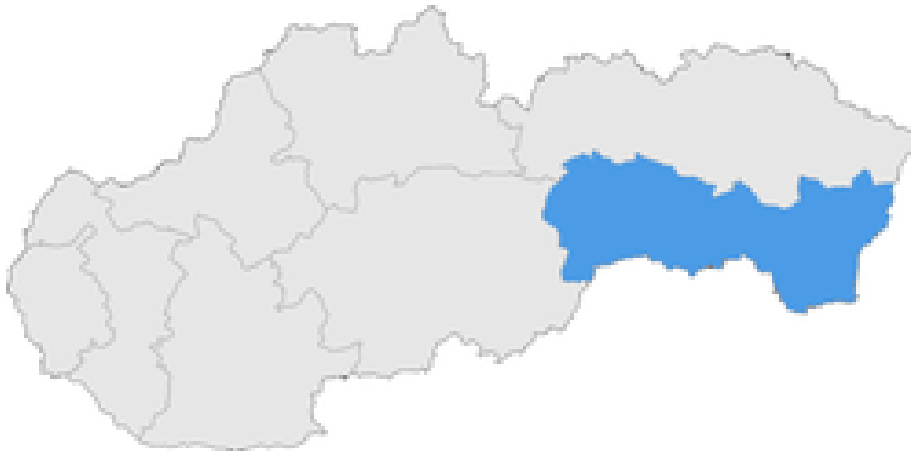
Formulár č. Ú 8 – Štruktúra dokumentu

Úvod	Zdôvodnenie zámeru spracovania PRO
Analytická časť	Harmonogram spracovania PRO Východiskové koncepčné dokumenty spracovania PRO Hodnotenie predchádzajúceho PRO Analýza vnútorného prostredia Analýza externého prostredia Zhodnotenie súčasného stavu územia
Strategická časť	Vízia rozvoja územia Strategický cieľ
Programová časť	Opatrenia a projekty vrátane ich priradenia k jednotlivým prioritám
Realizačná časť	Východiská a popis realizácie jednotlivých opatrení Systém monitorovania a hodnotenia
Finančná časť	Indikatívny finančný plán na celkovú realizáciu PRO Model viaczdrojového financovania jednotlivých projektov
Záverečná časť	Schválenie a zverejnenie PRO

Zdroj: vlastné spracovanie na základe: Weisová, Bernátová: Strategické plánovanie samosprávy, Municipalia 2012

1 ANALÝZA VNÚTORNÉHO PROSTREDIA

Obr. 1 Mapa Košického kraja



Zdroj: https://sk.wikipedia.org/wiki/Košický_samosprávny_kraj

Obec Trnávka sa nachádza severozápadne od mesta Trebišov v Zemplínskom regióne, Košickom kraji. Obec leží v úžľabine pod východným úpäťm Slanských vrchov, vedľa štátnej cesty Sečovce – Dargov – Košice v nadmorskej výške 177 m. n. m. Intravilánom obce preteká rieka Trnávka, v nárečí nazývaná aj Kanáliš. Dopravné a pracovné väzby sú prevažne na mesto Sečovce, ktoré je vzdialené cca 2 km, na mesto Trebišov vzdialené 14 km a krajské mesto Košice vzdialené 35 km. Susedí s obcami Dargov, Zbehňov a mestom Sečovce.

1.1 História obce

Zemplínska obec Trnávka vznikla v 13.storočí pri riečke rovnakého názvu, ktorá sa spomína v r. 1245 v listine uhorského kráľa Bella IV. Listina pojednáva o predaji a ohraničení majetku medzi sídliskami Albínov, Techna (Dvorianky) a Hriadky.

Prvá písomná zmienka o nej sa zachovala z roku 1308 v listine Jágerskej kapituly, v ktorej Matúš, Tomáš a Buda, synovia Konráda, dali majetok a dedinu Trnávka šľachticovi Petrovi, synovi Petra Petena. Sídlisko sa stalo súčasťou Petrovho sečovského panstva. Názov obce sa vyvíjal z pomad'arčeného Tharnoka (1459) na Ternowka (1786), Trnowka (1808), Ternavka (1920) až po terajší názov Trnávka, ktorý sa používa od roku 1948.

Jej zakladateľom a prvým vlastníkom bol s najväčšou pravdepodobnosťou zeman Pavol Horvát. Trnávka pôvodne patrila k príslušenstvu hradu Purustyan týčiacim sa nad Bačkovom. V roku 1321 Karol Róbert zobral dedinu Petrovi Petenovi a odovzdal ju donáciou Bokšovcom. Pri delení majetku Bokšovcov sa Trnávka uvádzala ako „possessio....Horváthpalháza“, v preklade dedina Pavla Horvátha. Rodu Bokšovcov patrila časť Trnávky až do 17.storočia. Druhá časť obce sa v polovici 16. storočia stala majetkom Perényiovcov a neskôr patrila




Drugethovcom. Jednotlivé časti obce prechodne vlastnili aj iné rodiny, napr. Sempseiovci, Tarczaiovci, Széchiovci. Súpis z roku 1598 uvádza, že rozhodujúca časť majetku v Trnávke patrila trebišovskému hradnému pánovi Jurajovi Drugethovi a bačkovskému šľachticovi Mikulášovi Bocskayovi. Vplyvní Bocskayovci obdarovali kostol v Trnávke vinicou, mlynom a poliami v Kochanovciach v roku 1512. Časť nehnuteľností mali v roku 1663 v držbe aj Sósovci. Obyvatelia Trnávky sa venovali prevažne poľnohospodárstvu a v posledných storočiach aj ovocinárstvu. Neskôr všetky majetky Štefana Bocskaya a Juraja Sóosa prevzala kráľovská pokladnica. Majetkové vlastníctvo bolo zverené Michalovi Fischerovi, administrátorovi spišskej Komory. Na roztrieštenosť majetkovej držby v druhej polovici 18. stor. poukazuje vlastníctvo majetkov baróna Fischera a rodín Szemereovcov, Kálnássyovcov, Pukyovcov, Máriássyovcov, Pekáryovcov a Panityovcov. Koncom 19. storočia už v obci veľkých majetkových vlastníkov nebolo. Urbár sečovského panstva z roku 1601 uvádza, že každá sedliacka usadlosť v Trnávke platila daň 50 denárov a pol košického gbela ovsu, kuru a deviatok z obilia.

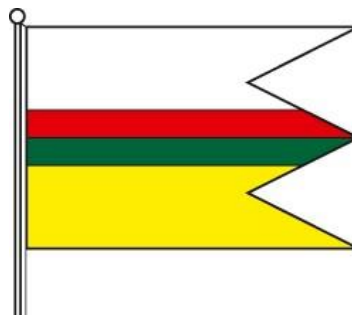
Pred rokom 1931 v obci škola nebola. Deti chodili do školy v Zbehňove a Sečovciach. V obci bolo v roku 1931 70 školpovinných detí, preto Štátny školský inšpektorát v Trebišove zriadil dvojtriednu obecnú ľudovú školu, ktorá bola umiestnená v jednej sedliackej izbe. V roku 1932 bol od gréckokatolíckej cirkvi zakúpený vhodný pozemok na výstavbu novej dvojtriednej školy s bytom riaditeľa a učiteľa. V roku 1941 začala firma VORZA z Humenného s výstavbou novej školy. Jej stavbe kvôli vojnovým udalostiam nebola ukončená.

Z medzivojnového obdobia sa o obci zachovalo málo poznatkov, výrazná časť archívu bola zničená najmä počas vypálenia obce a prechodu frontu v decembri 1944. V roku 1921 sa konalo sčítanie ľudu, podľa ktorého sa obec rozprestierala na ploche 366 hektárov, tvorilo ju 45 domov s 214 obyvateľmi, z toho 98 mužov a 116 žien. K československej národnosti sa hlásilo 22 obyvateľov a k ruskej 188.

Symbyly obce



Erb obce



Vlajka obce



Pečať

Činnosť obecnej samosprávy bola pôvodne veľmi jednoduchá a vykonávala sa takmer výlučne ústnym spôsobom. Až v druhej polovici 18. storočia v súvislosti s urbárskou reguláciou a ďalšími reformami osvietenských panovníkov sa zvýšili požiadavky na písomnú administratívu. S ňou sa priamo spájala potreba overovať príslušné hlásenia, listy a ďalšie úradné dokumenty obecnou pečaťou. A tak si predstavitelia Trnávky dali v roku 1786 vyrobiť pečatidlo so znakom, ktorý si zvolili ako symbol obce. Podobu tohto pečatidla a na ňom vyrytého znaku poznáme podľa zachovanej pečate. Jej popis je nasledujúci: V kruhopyse sa nachádza majuskulný maďarský variant názvu Trnavky TARNOKA., za ním písmeno A., čo je latinská skratka pre slovo anno, t.j. roku, a potom letopočet 1786. Pre znak je vymedzený priestor v strede pečate, ktorý však v dolnej časti vykrajuje aj časť z medzikružia. Samotný znak tvoria z piesočnatej pôdy vyrastajúce tri listnaté stonky zakončené troma guľovitými okvetiami. Tieto tri kvety sú ohľadom na obmedzené umelecké schopnosti a majstrovskú zručnosť kovorytca, ale aj vzhľadom k objektívnym potrebám sfragistiky a heraldiky značne schematické. Napriek tomu ich možno interpretovať ako ružičky.

Erb

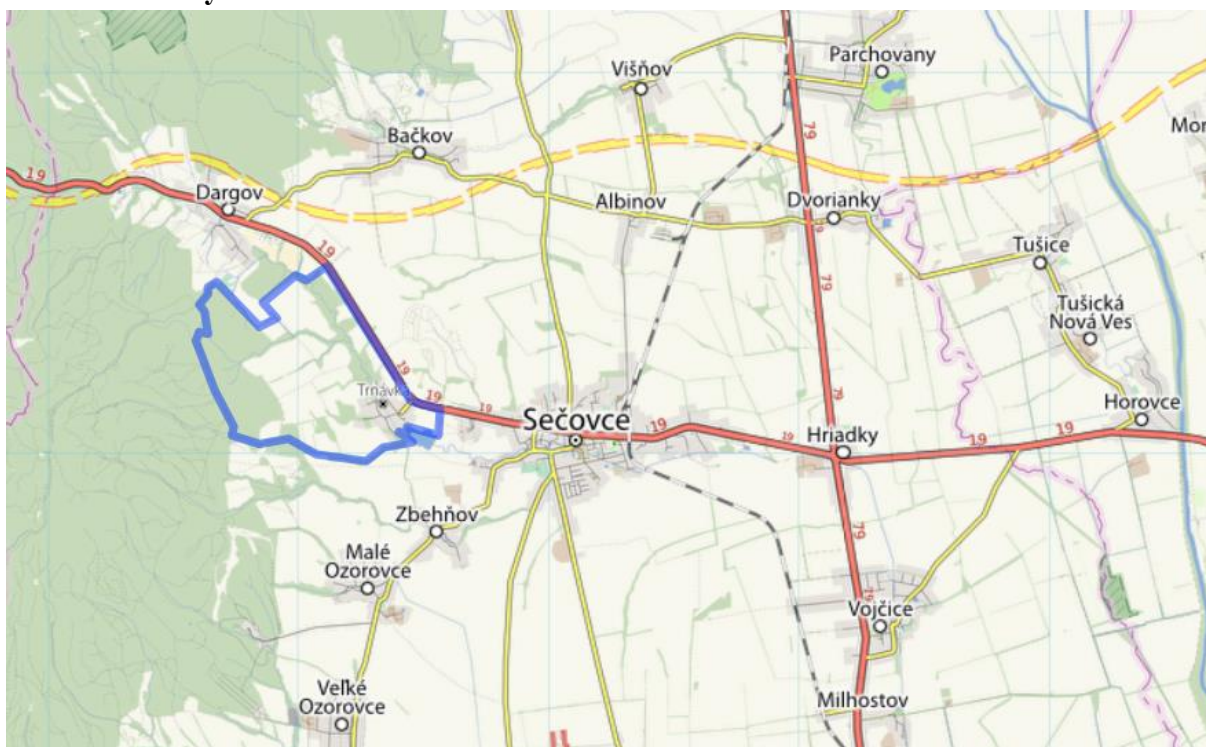
Vychádzajúc z uvedeného poznania a s prihliadnutím na ustálené zásady erbovníckej tvorby a heraldické zvyklosti navrhol sa, aby historický symbol Trnávky zachovaný na pečati z roku 1786 bol dotvorený do konečnej podoby erbu tak, že v polokružlom (pozdnogotickom) striebornom (bielom) štíte budú zo zlatej (žltej) mierne zaoblenej piesčitej pôdy vyrastať tri zelené listnaté stonky zakončené troma malými (päťlistovými) červenými heraldickými ružičkami so zlatými (žltými) semenníkmi.

Navrhovateľ Prof. PhDr. Leon Sokolovský, CSc., je presvedčený, že navrhovaný erb Trnávky mal nádej na odborné schválenie a oficiálne prijatie ako aj verejné rozšírenie a získanie si obľuby a rešpektu u miestneho obyvateľstva. Obsahuje totiž znamenie, ktoré vychádza z približne 220-ročnej, ba možno aj staršej histórie obce. Je teda svojím spôsobom odkazom predchádzajúcich generácií tunajších obyvateľov pre ich dnešných, ale aj nasledujúcich potomkov.

Vlajka

V nadväznosti na navrhnuté usporiadanie heraldických tinktúr tvoria obecné farby spolu červeno-žlto-zeleno-bielu štvorkombináciu. Z nej bola podľa ustálených vexilologických zásad zostavená aj vlajka Trnávky. Jej presnú štruktúru učila pri zápise do Heraldického registra Heraldická komisia Ministerstva vnútra SR.

Obr. 2 Širšie vymedzenie územia



Zdroj: <https://www.mapaobce.sk/obec/trnavka-tv>

Väzby obce

Hlavné väzby určuje blízkosť mesta Sečovce, ktoré je vzdialené cca 2 km, na mesto Trebišov vzdialené 14 km a krajské mesto Košice vzdialené 35 km. Tieto väzby územia v širších súvislostiach vytvárajú základné predpoklady a podmienky v ďalšom rozvoji obce. Z hľadiska regionálnych a národných rozvojových zámerných osídlenia (Konceptia územného rozvoja Slovenska 2001 a ÚPN-VÚC Košického kraja), sa územie obce aj mikroregiónu nachádzajú na východoslovenskej rozvojovej osi prvého stupňa: Košice – Sečovce – Michalovce – Sobrance – hranice UR, ktorej osou a ťažiskom je cesta I. triedy č. 50 a priestor okolo nej.

Obec Trnávka je členom **MAS Sečovský región, o.z.**, spoločne s obcami Zemplínska Teplica, Bačkov, Dargov, Dvorianky, Hriadky, Kravany, Malé Ozorovce, Nový Ruskov, Parchovany, Plechotice, Sečovce, Stankovce, Veľké Ozorovce, Višňov a Zbehňov.

**Tab. č.1: MAS Sečovský región, o.z.**

Presný názov organizácie (obchodný názov):	Miestna akčná skupina Sečovský región, o. z.
Právna forma:	Združenie (zväz, spolok)
(IČO):	42322529
Registračné číslo:	VVS/1-900/90-41445
Sídlo MAS:	Sv. Cyrila a Metoda 155, 075 01 Nový Ruskov
Sídlo kancelárie:	Mestská poliklinika Sečovce, Dargovských hrdinov 137, 078 01 Sečovce
Dátum založenia:	19.04.2013
Predseda:	PaedDr. Dominik Frajkor
Subjekty v združení	40 členov, z ktorých 16 členov je zo záujmovej skupiny verejného sektora (15 obcí + 1 mesto), 14 členov tvorí záujmovú skupinu podnikateľského sektora a 10 členov zo záujmovej skupiny občianskeho sektora. Verejný sektor - Trnávka, Zemplínska Teplica, Bačkov, Dargov, Dvorianky, Hriadky, Kravany, Malé Ozorovce, Nový Ruskov, Parchovany, Plechotice, Sečovce, Stankovce, Veľké Ozorovce, Višňov a Zbehňov.

Zdroj: vlastné spracovanie - <https://www.finstat.sk/42322529>

1.2 Analýza demografie a ľudských zdrojov

Analýza vnútorného prostredia skúma a hodnotí vnútorné prostredie na základe kvantitatívnych a kvalitatívnych dát najmä štatistických údajov získaných z overených zdrojov. Cieľom analýzy je zistenie príčin nepriaznivého stavu v jednotlivých sektoroch miestnej ekonomiky, ktoré súvisia s nedostatočným potenciálom ľudských zdrojov, nevyužívaním správnych metód, či postupov pri riadení a investíciách. Výstupy analýzy sú ťažiskom pre správne nastavenie rozvojovej stratégie obce.

1.2.1 Demografický vývoj obyvateľstva

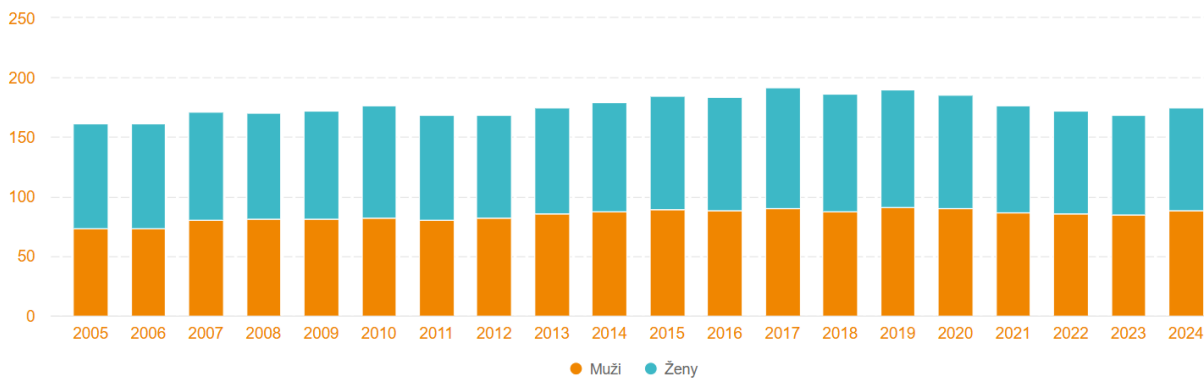
Počet obyvateľov sa zisťuje k určitému časovému okamihu podľa bydliska, podľa prítomnosti alebo k inému relevantnému hľadisku. Počet obyvateľov sa neustále mení v dôsledku prirodzeného pohybu a migrácie. Preto na jeho vyjadrenie sa používa stredná hodnota počtu obyvateľov. Pod obyvateľstvom rozumieme súhrn všetkých ľudí nachádzajúcich sa na určitom mieste v určitom okamihu, zisťovaný podľa rôznych hľadísk.

Tab. č.2: Počet obyvateľov za jednotlivé roky

Rok	2019	2020	2021	2022	2023	2024
Počet obyv.	190	186	177	173	169	175

Zdroj: ŠÚ SR,

[http://datacube.statistics.sk/#!/view/sk/VBD_DEM/om7103rr/Preh%C4%BEad%20pohybu%20obyvate%C4%B Estva%20-%20obce%20\(ro%C4%8Dne\)%20%5Bom7103rr%5D](http://datacube.statistics.sk/#!/view/sk/VBD_DEM/om7103rr/Preh%C4%BEad%20pohybu%20obyvate%C4%B Estva%20-%20obce%20(ro%C4%8Dne)%20%5Bom7103rr%5D)

Graf č.1: Vývoj počtu obyvateľov od roku 2005

Zdroj: https://mojaobec.statistics.sk/html/sk.html?utm_source=copilot.com

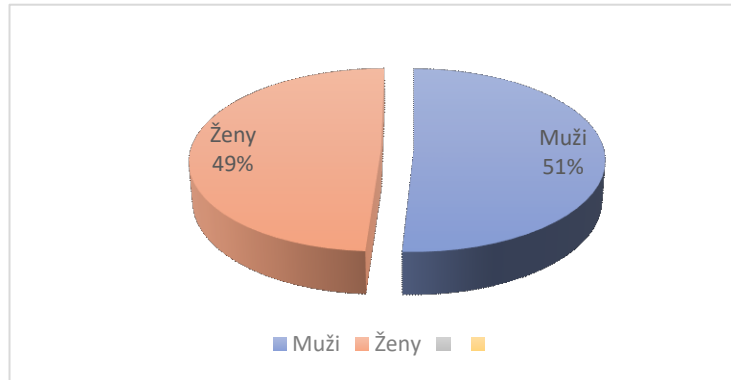
Na základe vyššie spracovaných údajov Štatistického úradu SR o počte obyvateľov v jednotlivých rokoch je zrejme, že vývoj počtu obyvateľov má mierne pohyblivý charakter, od roku 2019 je evidovaný mierny pokles, avšak od roku 2023 má krivka stúpajúci charakter. Obyvateľstvo sa v jednotlivých rokoch pohybuje v rozmedzí od 173 do 190 .

Tab. č.3: Počet obyvateľov podľa pohlavia za jednotlivé roky

Rok	2019	2020	2021	2022	2023	2024
Počet mužov	92	91	87	86	85	89
Počet žien	98	95	90	87	84	86
Počet obyv.	190	186	177	173	169	175

Zdroj: ŠÚ SR,

[http://datacube.statistics.sk/#!/view/sk/VBD_DEM/om7101rr/Po%C4%8Det%20obyvate%C4%BEov%20pod%C4%BEa%20pohlavia%20-%20obce%20\(ro%C4%8Dne\)%20%5Bom7101rr%5D](http://datacube.statistics.sk/#!/view/sk/VBD_DEM/om7101rr/Po%C4%8Det%20obyvate%C4%BEov%20pod%C4%BEa%20pohlavia%20-%20obce%20(ro%C4%8Dne)%20%5Bom7101rr%5D)

Graf č.2: Obyvateľstvo podľa pohlavia ku koncu roka 2024

Zdroj: vlastné spracovanie

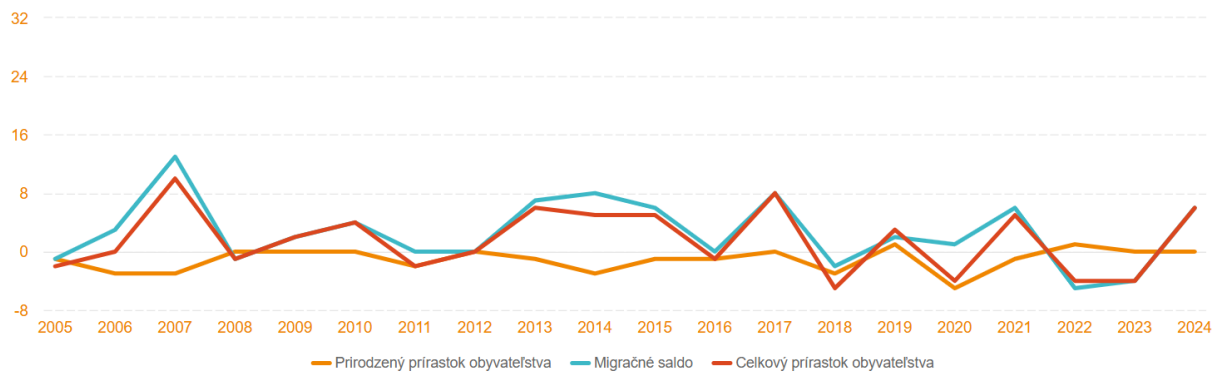
Na celkovom počte obyvateľov zrejmy približne rovnaký pomer mužskej a ženskej populácie. Celkový demografický vývoj obyvateľstva v sebe reflektuje prirodzený a migračný vývoj obyvateľstva.

1.2.2 Prírastok obyvateľov podľa pohlavia**Tab.č. 4: Prehľad prírastku obyvateľov podľa pohlavia obce**

	2020	2021	2022	2023	2024
Živonarodení – ženy	0	1	1	0	1
Živonarodení – muži	0	2	1	1	2
Živonarodení – spolu	0	3	2	1	3
Zomretí - ženy	3	3	1	1	3
Zomretí - muži	2	1	0	0	0
Zomretí - spolu	5	4	1	1	3
Prirodzený prírastok obyv. - ženy	-2	1	1	1	2
Prirodzený prírastok obyv. - muži	-3	-2	0	-1	-2
Prirodzený prírastok obyv. - spolu	-5	-1	1	0	0

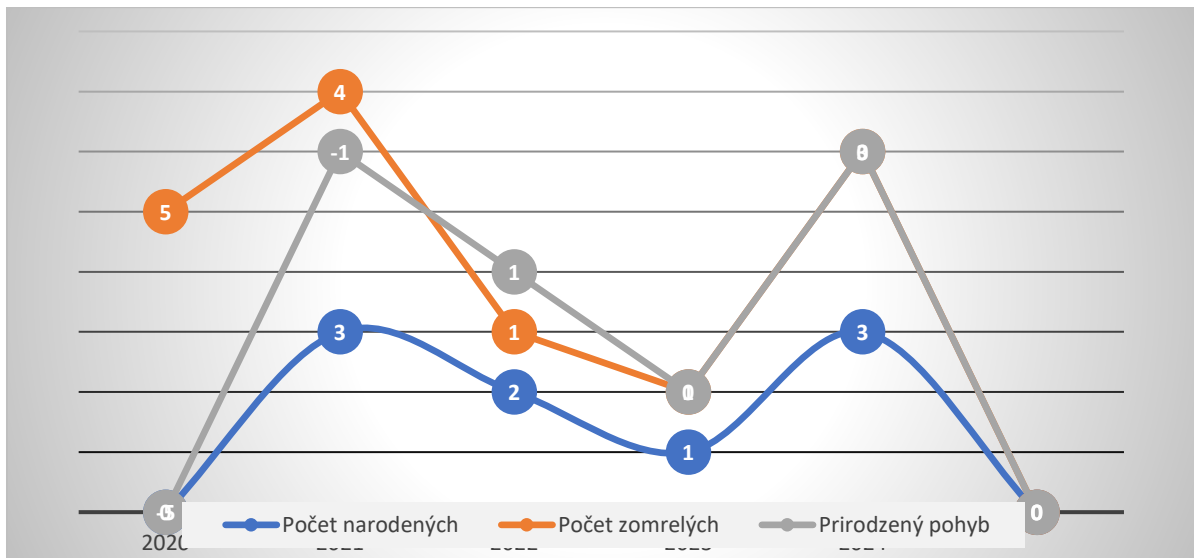
Zdroj: ŠÚ SR,

[http://datacube.statistics.sk/#!/view/sk/VBD_DEM/om7105rr/Pr%C3%ADrastok%20obyvate%C4%BEov%20od%C4%BEa%20pohlavia%20-%20obce%20\(ro%C4%8Dne\)%20%5Bom7105rr%5D](http://datacube.statistics.sk/#!/view/sk/VBD_DEM/om7105rr/Pr%C3%ADrastok%20obyvate%C4%BEov%20od%C4%BEa%20pohlavia%20-%20obce%20(ro%C4%8Dne)%20%5Bom7105rr%5D)

Graf č.3: Prehľad prirodzeného prírastku obyvateľov obce od roku 2005

Zdroj: https://mojaobec.statistics.sk/html/sk.html?utm_source=copilot.com

Prirodzený pohyb obyvateľstva je vyjadrením prirodzenej reprodukcie, je dôležitou kategóriou z hľadiska sledovania demografických kritérií a tvorí základný podklad pre spracovanie prognózy vývoja. Prirodzený pohyb vplýva na zmenu počtu, vekovej a pohlavnej štruktúry obyvateľov obce.

Graf č.4: Krivka počtu narodených, zomrelých a prirodzeného pohybu obyvateľov

Zdroj: vlastné spracovanie na základe

[http://datacube.statistics.sk/#!/view/sk/VBD_DEM/om7105rr/Pr%C3%ADrastok%20obyvate%C4%BEov%20pohlavia%20-%20obce%20\(ro%C4%8Dne\)%20%5Bom7105rr%5D](http://datacube.statistics.sk/#!/view/sk/VBD_DEM/om7105rr/Pr%C3%ADrastok%20obyvate%C4%BEov%20pohlavia%20-%20obce%20(ro%C4%8Dne)%20%5Bom7105rr%5D)

1.2.3 Veková štruktúra obyvateľstva

Grafické znázornenie vekovej štruktúry obyvateľstva je rozdelené do skupín podľa veku v zmysle posledného sčítania obyvateľstva, domov a bytov z roku 2021:

- predproduktívneho (0-14),



- produktívneho (15-59),
- poproduktívneho (60 a viac),

Reflektuje vývoj za sledované obdobie sumárne za celú obec. V obci je možné sledovať primeraný stav obyvateľov v produktívnom veku k obyvateľom v poproduktívnom veku.

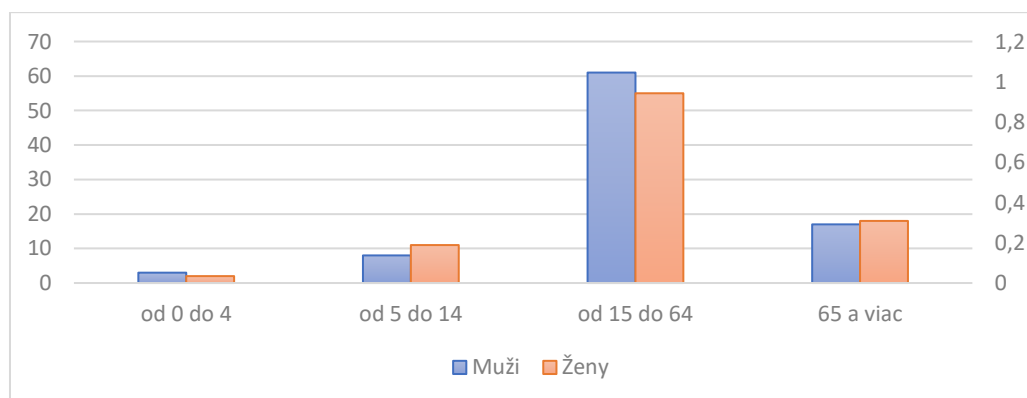
Tab.č.5: Veková štruktúra obyvateľstva obce k 31.12.2024

Vek	Muži		Ženy		Obyvateľstvo	
	spolu	spolu	úhrn	%		
0 - 4	3	2	5	2,86		
5 - 14	8	11	19	10,85		
Produktívny	61	55	116	66,29		
Poproduktívny	17	18	35	20,00		
			Úhrn			
Podiel obyvateľstva (%)	0 - 4	1,72	1,14	2,85		
	5 - 14	4,57	6,28	10,85		
	produktívny vek	34,86	31,43	66,29		
	poproduktívny vek	9,71	10,29	20,00		
Priemerný vek						42,95

Zdroj: https://datacube.statistics.sk/#!/view/sk/vbd_dem/om7006rr/v_om7006rr_00_00_00_sk

Najväčšiu časť obyvateľov obce (66,29%) tvoria obyvatelia v produktívnom veku, čo sa približuje k priemeru v okrese (70,11%), rovnako aj k celoslovenskému priemeru (70,73%). Druhou najzastúpenejšou skupinou obyvateľov sú obyvatelia v poproduktívnom veku, teda seniori.

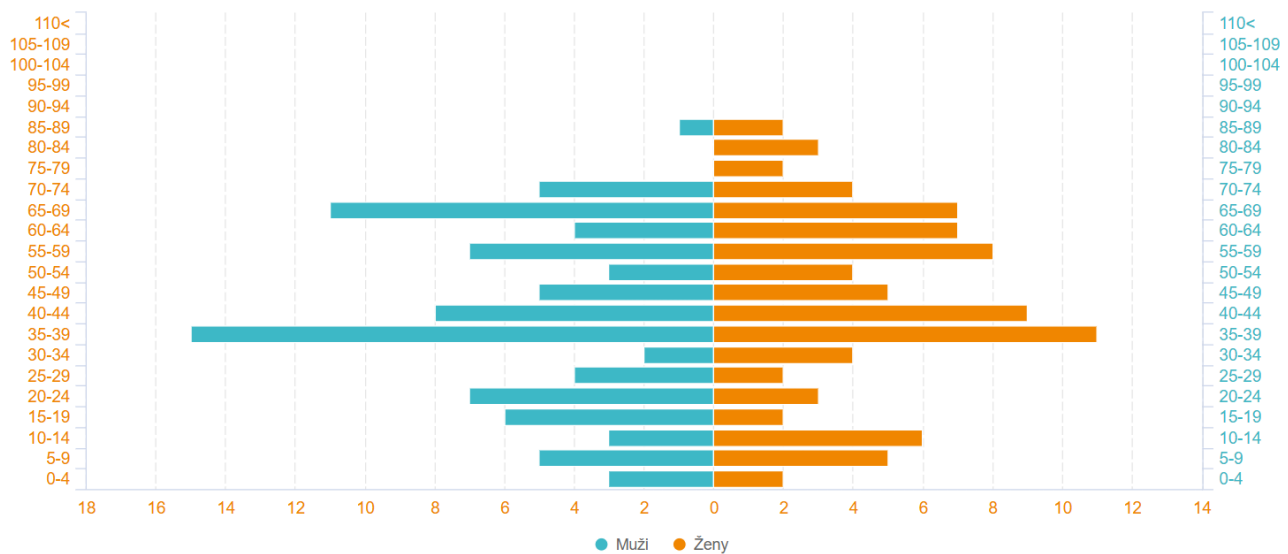
Graf č.5: Veková štruktúra obyvateľstva obce podľa pohlavia



Zdroj: vlastné spracovanie

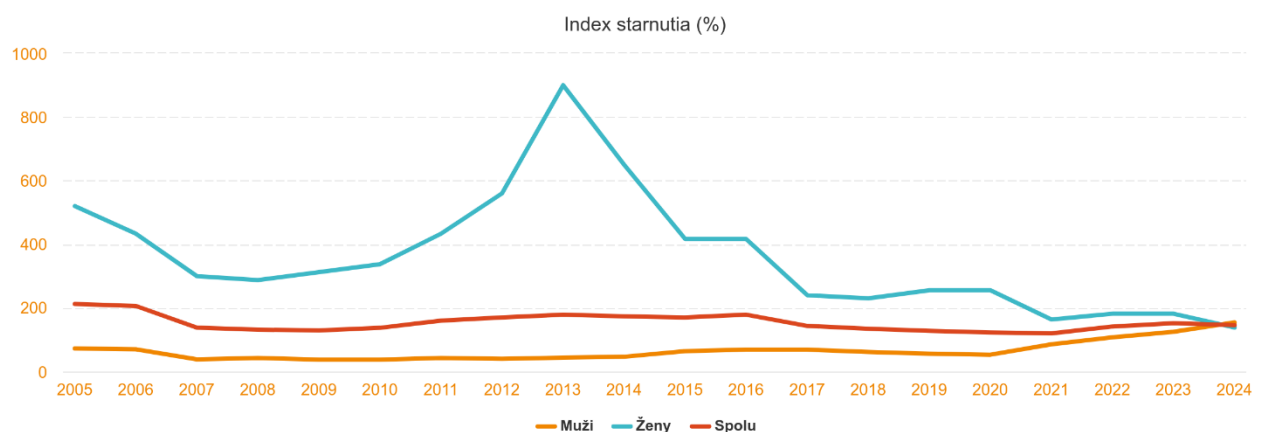


Graf č.6: Veková pyramída vývoja obyvateľov obce Trnávka



Zdroj: https://mojaobec.statistics.sk/html/sk.html?utm_source=copilot.com

Graf č.7: Index starnutia



1.2.4 Národnostná a náboženská štruktúra obyvateľstva obce

Pod národnostnou štruktúrou obyvateľstva rozumieme dobrovoľnú príslušnosť osoby k určitému národu, národnostnej alebo etnickej skupine.

Tab.č.6: Národnostná štruktúra obyvateľstva obce podľa pohlavia k 01.01.2021

Národnosť	Muži	Ženy	Spolu
Slovenská	76	82	158
Rómska	6	5	11
Nezistená	2	1	3
Spolu	84	88	172

Zdroj: https://disem.scitanie.sk/SASVisualAnalytics/?reportUri=%2Freports%2Freports%2F71e83951-7be0-425e-92cd-8ea5505d43e3§ionIndex=0&sso_guest=true&sas-welcome=false&language=s



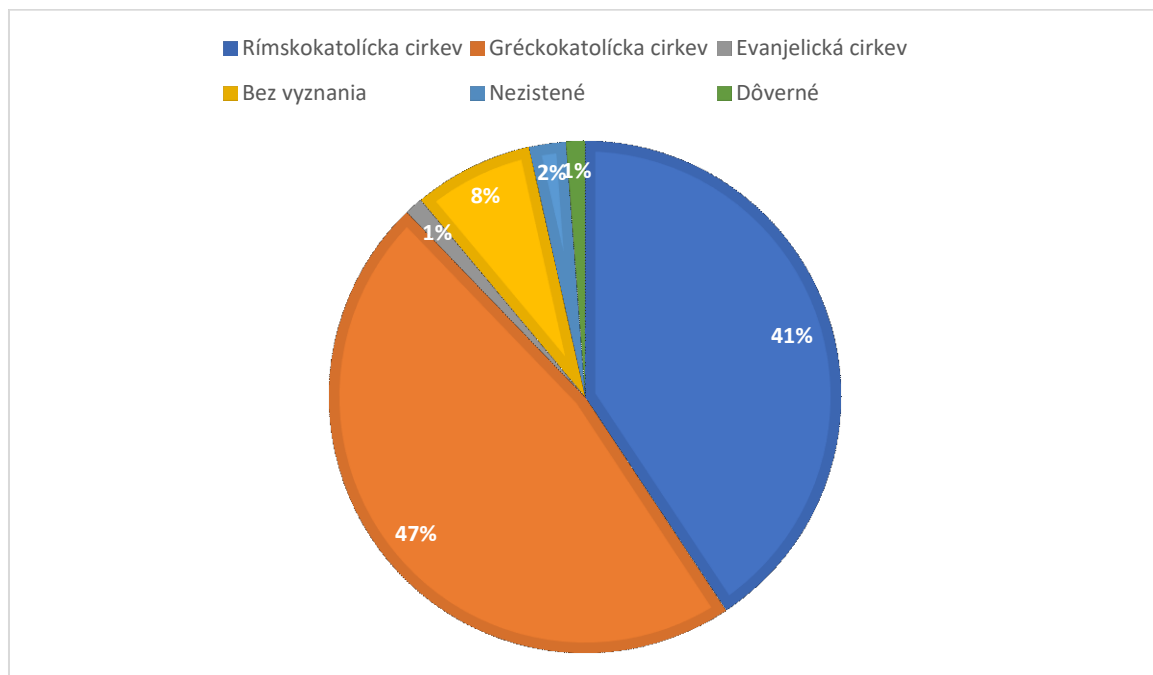
Z hľadiska národnostnej štruktúry je obyvateľstvo obce značne homogenizované, výrazná časť obyvateľov sa hlási samozrejme k národnosti slovenskej.

Tab.č.7: Náboženská štruktúra obyvateľstva obce podľa pohlavia k 01.01.2021

Náboženské vyznanie	Muži	Ženy	Spolu	Spolu v %
Rímskokatolícka cirkev	30	40	70	40,70
Gréckokatolícka cirkev	43	38	81	47,09
Evanjelická cirkev augsburského vyznania	0	2	2	1,16
Bez vyznania	8	5	13	7,56
Nezistené	2	2	4	2,33
Dôverné	1	1	2	1,16
Spolu	84	88	172	100,00

Zdroj: https://disem.scitanie.sk/SASVisualAnalytics/?reportUri=%2Freports%2Freports%2Fbbba5a0d-c2e1-495f-bf4d-8ca3324867d2§ionIndex=0&sso_guest=true&sas-welcome=false&language=sk

Graf č.8: Náboženská štruktúra obyvateľstva obce k 01.01.2021



Zdroj: https://disem.scitanie.sk/SASVisualAnalytics/?reportUri=%2Freports%2Freports%2F71e83951-7be0-425e-92cd-8ea5505d43e3§ionIndex=0&sso_guest=true&sas-welcome=false&language=s

Graf jednoznačne ukazuje, že v obci je pomerne vyrovnané zastúpenie rímskokatolíckej (40,70 %) a gréckokatolíckej (47,09 %) cirkvi s miernou prevahou gréckokatolíkov.



1.2.5 Bývanie

V obci prevláda domová zástavba. Domy v tejto zástavbe sú po čiastočnej alebo úplnej rekonštrukcii. V obci výrazne prevláda 1 – 2 podlažná zástavba rodinnými domami, prevažne povojnová. Väčšina domov je v dobrom stavebnotechnickom stave.

1.2.6 Zamestnanosť

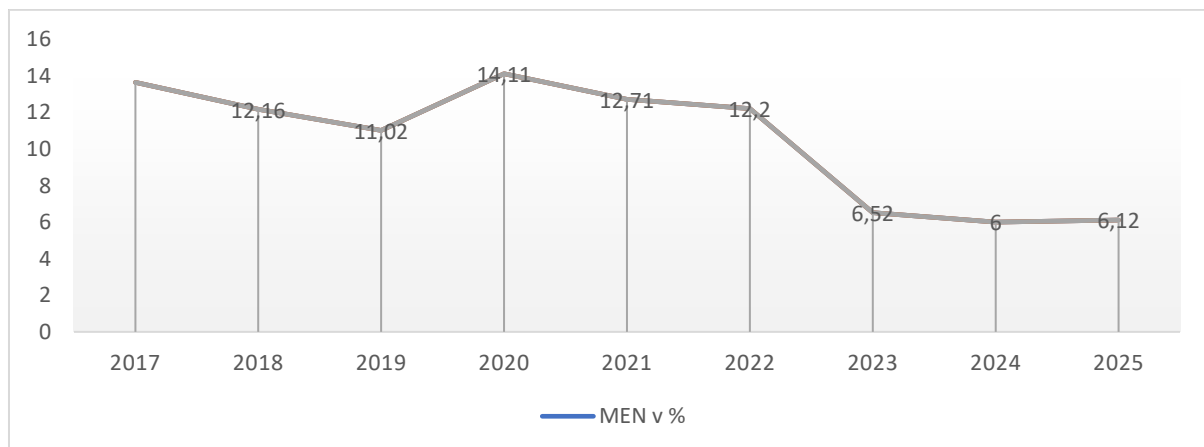
Okres Trebišov patrí v rámci Slovenskej republiky k okresom s najvyššou mierou evidovanej nezamestnanosti, v dôsledku čoho bol v zmysle zákona 336/2015 Z.z. o podpore najmenej rozvinutých okresov a o zmene a doplnení niektorých zákonov zaradený k najmenej rozvinutým okresom. Na základe údajov Štatistického úradu SR má miera evidovanej nezamestnanosti v okrese Trebišov klesajúci charakter. Ku koncu roka 2018 bola miera evidovanej nezamestnanosti v okrese Trebišov 12,16 %. Relatívne priaznivá je situácia vo vekovej štruktúre obyvateľstva produktívneho veku, pretože tvorí viac ako polovicu celkového počtu obyvateľov. Ľudský potenciál obce pre ďalší rozvoj je možno využiť len v širšom rámci. Priamo v obci a v mikroregióne je nedostatok pracovných príležitostí.

Tab.č.8: Prehľad miery evidovanej nezamestnanosti v okrese Trebišov

	2017	2018	2019	2020	2021	2022	2023	2024	11/2025
Spolu v%	13,63	12,16	11,02	14,11	12,71	12,20	6,52	6,00	6,12

Zdroj: https://www.upsvr.gov.sk/statistiky/nezamestnanost-mesacne-statistiky.html?page_id=1254

Graf č.9: Krivka miery evidovanej nezamestnanosti v okrese Trebišov



Zdroj: vlastné spracovanie

Klesajúca miera evidovanej nezamestnanosti reálne nereflektuje mieru reálnej nezamestnanosti, jedná sa o mieru nezamestnanosti evidovaných uchádzačov o zamestnanie,



pričom je nutné vziať do úvahy obyvateľov, ktorí sú nezamestnaní a nie sú z rôznych dôvodov evidovaní na ÚPSVaR. Medzi nezamestnanými výrazne prevládajú dlhodobozamestnaní. Neodmysliteľný vplyv na vývoj nezamestnanosti má vzdelanostná úroveň obyvateľov.

Tab.č.9: Evidovaní uchádzači o zamestnanie v obci

	2016	2017	2018	2019	2020	2021	2022	2023	2024
Muži (v%)	8	7	3	3	2	2	2	0	1
Ženy (v%)	12	8	6	6	7	3	3	3	4
Spolu (v%)	20	15	9	9	9	5	6	3	5

Zdroj: https://datacube.statistics.sk/#!/view/sk/VBD_SK_WIN/pr5001rr/v_pr5001rr_00_00_00_sk

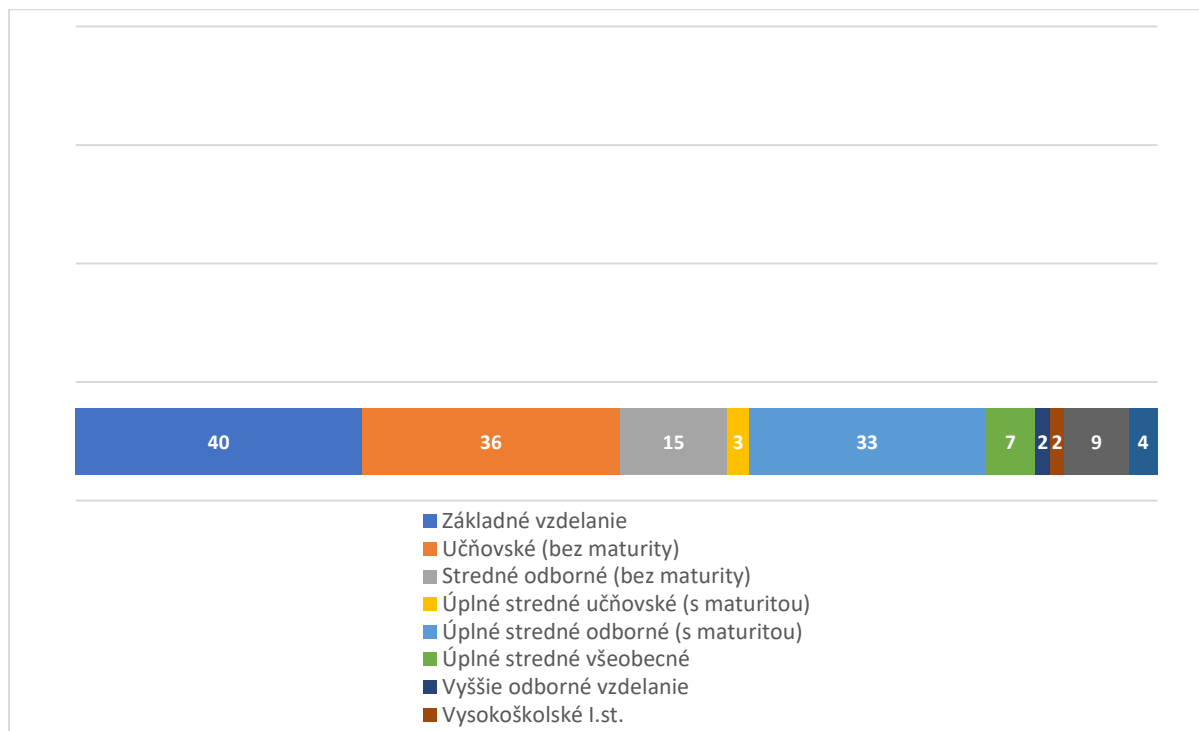
Na základe „Prognózy vývoja obyvateľov v okresoch SR do roku 2035“ môžeme očakávať nárast poproduktívnej zložky populácie. Z hľadiska migrácie sa podľa spomínanej prognózy budú obyvatelia tohto okresu sťahovať najmä do okresov západného Slovenska, pričom tieto pomerne výrazné hrubé migračné toky nebudú kompenzované protismerným migračným pohybom. Priaznivý vývoj zamestnanosti v obci nemožno predpokladať, ten bude závisieť od ponuky pracovných príležitostí v okresnom meste Trebišov, ako aj výraznejšími investičnými aktivitami v rámci okresu a cezhraničnej spolupráce.

Tab.č.10: Vzdelanostná štruktúra obyvateľov obce

Vzdelanie	Muži	Ženy	Spolu
Základné	9	31	40
Učňovské (bez maturity)	23	13	36
Stredné odborné (bez maturity)	8	7	15
Úplné stredné učňovské (s maturitou)	2	1	3
Úplné stredné odborné (s maturitou)	13	20	33
Úplné stredné všeobecné	1	6	7
Vyššie odborné vzdelanie	1	1	2
Vysokoškolské bakalárske	1	1	2
Vysokoškolské	7	2	9
Bez školského vzdelania	15	8	23
Nezistené	2	2	4
Spolu	81	91	172

Zdroj:

<https://census2011.statistics.sk/SR/V%FDchodn%E9%20Slovensko/Ko%9Aick%FD%20kraj/Okres%20Trebi%9aov/Trn%e1vka/TAB.%20117%20Obyvate%bestvo%20pod%bea%20pohlavia%20a%20stup%f2a%20najvy%9a%9aieho%20dosiahnut%e9ho%20vzdelania.xls>

**Graf č.10: Vzdelanostná štruktúra obyvateľstva obce**

Zdroj: vlastné spracovanie na základe SOBD 2011,

<https://census2011.statistics.sk/SR/V%FDchodn%E9%20Slovensko/Ko%9Aick%FD%20kraj/Okres%20Treb%9aov/Trn%e1vka/TAB.%20117%20Obyvate%bestvo%20pod%bea%20pohlavia%20a%20stup%fa%20najvy%9a%9aieho%20dosiahnut%e9ho%20vzdelania.xls>

Európsky sociálny fond (ESF) - je hlavným finančným nástrojom, ktorým Európska únia transformuje svoje strategické ciele v oblasti politiky zamestnanosti do konkrétnych aktivít zameraných na zlepšenie odbornej kvalifikovanosti, ďalej na systémy vzdelávania a následný rast pracovného potenciálu občanov. Cieľom ESF je podpora zamestnanosti v EÚ. Napomáha pripravenosti zamestnancom a firmám v rámci členských štátov EÚ čeliť novým, globálnym výzvam. Je kľúčovým prvkom stratégie EÚ týkajúcej sa rastu a zamestnanosti pri zameranej na skvalitnenie života občanov EÚ poskytnutím lepších kvalifikácií a lepších vyhliadok na zamestnanie. Financovanie je rozdeľované medzi členské štáty a regióny, a to hlavne medzi tie, ktorých hospodársky vývoj postupuje pomalšie. Vzdelanie obyvateľov úzko súvisí so schopnosťami a zručnosťami uplatniť sa na trhu práce. Mimo väčších miest, v regiónoch kde prevažujú menšie obce je vzdelanostná úroveň obyvateľov tradične nižšia, čo prináša riziko vyššej nezamestnanosti. Naopak vyššie vzdelanie obyvateľov prináša vyššie využitie ekonomického potenciálu obce. V obci celkovo prevažujú obyvatelia v aktívnom veku s učňovským vzdelaním bez maturity, trochu menej početná je skupina obyvateľov so stredným odborným vzdelaním s maturitou. Podiel vysokoškolsky vzdelaných ľudí nie je zanedbateľný a zodpovedá vzdelanostným potrebám regiónu. Záujem obyvateľov vzdelávať sa prioritne v odbornom školstve rôznej úrovne zodpovedá aj pracovným možnostiam a ponuke trhu práce v regióne a jeho blízkom okolí.



Financovanie a ciele na obdobie rokov 2021 - 2027

V tomto období ESF+ poskytnú približne **88 miliárd** EUR (v bežných cenách), ktorých cieľom je:

- *zabezpečiť odbornú prípravu ľudí a pomoc pri ich opätovnom zamestnaní,*
- *podporiť sociálne začlenenie,*
- *zlepšiť úroveň vzdelávania a odbornej prípravy,*
- *zlepšiť kvalitu verejných služieb.*

Ekonomická aktivita patrí medzi základnú sociálno-ekonomickú klasifikáciu triedenia obyvateľstva. Obyvateľstvo sa triedi na ekonomicky aktívne a neaktívne. Ekonomicky aktívne je obyvateľstvo, ktoré sa aktívnym spôsobom podieľa na hospodárskom živote. Obyvateľstvo zaoberajúce sa živnostenskou činnosťou sa považuje za ekonomicky aktívne. Ekonomicky neaktívne je obyvateľstvo nezávislé, s vlastným zdrojom obživy a závislé, bez vlastného zdroja obživy, napr. ženy na materskej dovolenke, ženy v domácnosti, invalidi a pod.

Obyvateľstvo v obci je považované za ekonomicky aktívne. Celková ekonomická aktivita obyvateľstva súvisí s jeho vekovou štruktúrou, pre ktorú je charakteristické vysoké zastúpenie produktívnej zložky obyvateľstva. Intenzívny pohyb za prácou, ktorý sa prejavuje vo veľkom rozsahu dochádzky a odchádzky za zamestnaním poukazuje na úzke pracovné väzby na blízke sídelné útvary.

1.3 Analýza sociálnej infraštruktúry

Služby

Občianska vybavenosť je sústredená do centra obce. Nachádza sa tu Obecný úrad s Kultúrnym domom, gréckokatolícky chrám a obchod. Zastúpenie občianskej vybavenosti nie je postačujúce. Občania dochádzajú za občianskou vybavenosťou do 2 km vzdialených Sečoviec.

Školstvo

V obci sa nenachádza žiadne školské zariadenie, najbližšie sa nachádzajú v meste Sečovce, a to okrem materských a základných škôl aj Spojená škola SOŠ a detašované pracovisko Dubnického technologického inštitútu.

Zdravotníctvo

V obci sa nenachádzajú zdravotnícke zariadenia. Komplexná zdravotná starostlivosť je poskytovaná v meste Sečovce v budove Mestskej Polikliniky. Okrem poskytovania ambulantných odborných služieb sa tu nachádzajú aj rádiológia, klinická biochémia.



Sociálne služby

V obci nie sú poskytované žiadne sociálne služby.

Najbližšie dostupné sociálne služby:

- *Dom seniorov Sečovce, n.o.*
- *Denný stacionár Sečovce (Arcidiecézna charita Košice)*
- *Detský domov Sečovce*

Kultúra

Obec má vlastný Kultúrny dom.

Cirkev

V obci sa nachádza gréckokatolícky chrám zasvätený Narodeniu Presvätej Bohorodičky, ktorý bol postavený v rokoch 1969 – 1971 svojpomocne a zo zbierok veriacich. Filiálka Trnávka patrí pod gréckokatolícku Farnosť Sečovce.

Obr. č.3 Gréckokatolícky chrám zasvätený Narodeniu Presvätej Bohorodičky



Zdroj: <http://www.slanskevrchy.sk/Trasy/Podhorim/Podhorim16/Podhorim16a.html>



Samospráva

Súčasnú samosprávu, verejnú správu a administratívu reprezentuje Obecný úrad Trnávka. Obecný úrad je výkonným orgánom obecného zastupiteľstva a starostu obce. Zabezpečuje organizačné a administratívne záležitosti obecného zastupiteľstva a starostu obce.

Príslušnosť obyvateľov k úradom špecializovanej štátnej správy:

- Matričný úrad – Spoločný obecný úrad, miesto výkonu Centrum zdieľaných služieb Sečovce
- Stavebný úrad – Spoločný obecný úrad - miesto výkonu Centrum zdieľaných služieb Sečovce
- Školstvo - Spoločný obecný úrad - miesto výkonu Centrum zdieľaných služieb Sečovce
- Životné prostredie - Spoločný obecný úrad - miesto výkonu Centrum zdieľaných služieb Sečovce
- Sociálna oblasť - Spoločný obecný úrad - miesto výkonu Centrum zdieľaných služieb Sečovce
- Daňový úrad – Trebišov
- Obvodné oddelenie policajného zboru – Sečovce
- Okresný súd – Trebišov
- Okresné riaditeľstvo Hasičského a záchranného zboru – Trebišov
- Úrad práce, sociálnych vecí a rodiny – Sečovce
- Katastrálny úrad – Trebišov
- Okresný úrad – Trebišov

1.4 Ekonomické spravovanie obce

Príjmovou súčasťou rozpočtu obce sú bežné a kapitálové príjmy obce. Opačnou stranou rozpočtu sú výdavky, ktoré sa rovnako členia na bežné a kapitálové. Bežné výdavky slúžia predovšetkým na chod obecného úradu, na zabezpečenie základných prevádzkových potrieb obce a splatenie prípadných úverov. Kapitálové výdavky sa využívajú na financovanie investičných zámerov obce. S decentralizáciou verejnej správy a teda aj nárastom rozsahu kompetencií obcí by mal automaticky súvisieť aj adekvátny nárast objemu finančných prostriedkov na ich krytie. Kompetencie vykonávané v prenesenom okruhu štátnej správy sú v rozpočte obcí financované prostredníctvom dotácií. Na financovanie originálnych kompetencií sú určené predovšetkým príjmy z podielových a miestnych daní. Obec si výšku daňovej sadzby stanovuje sama.

1.5 Analýza cestnej infraštruktúry

Obec je cestou III. Triedy napojená na nadradený dopravný systém - cestu E 50 (I/50) Košice – Michalovce – štátna hranica s Ukrajinou, ktorý je dôležitou dopravnou tepnou európskeho významu. Cesta E50 je v správe Slovenskej správy ciest – oddelenie prevádzky Trebišov. Rovnako správu a údržbu ciest III. triedy zabezpečuje Správa ciest Košického samosprávneho kraja.

Obr.č.4: Cestná sieť v okolí obce

Zdroj: <https://www.cdb.sk/Files/Galleries/mapyokresov/trebisov.jpg>

Autobusovú hromadnú dopravu v regióne zabezpečuje Arriva Michalovce. Obcou Trnávka neprechádza železničná trať. Železničnou stanicou medzinárodného významu je železničná stanica Košice. Košice sú dôležitým železničným uzlom, prechádzajú ním medzinárodné a IC trate v smere východ-západ a sever-juh. Z hľadiska letiskovej dopravy je najbližšie letisko v Košiciach.

1.6 Technická infraštruktúra

V obci je vybudovaný verejný **vodovod**. Zásobovanie pitnou vodou je primárne zo skupinového vodovodu Trebišov – Sečovce. Vodovod je napojený na zdroj pitnej vody z Vodárenského systému Starina – Košice. Mnoho domácností využíva aj studne.

Obec nemá vybudovanú splaškovú **kanalizáciu**.

Obec je celá plne **plynofikovaná**. Obec je napojená na STL plynovod prostredníctvom regulačnej stanice.

Obec je plne **elektrifikovaná**. Pre napájanie odberných elektrických zariadení na území a v kat. území obce sú využívané ako zdroje el. energie transformačné stanice.

Obecný rozhlas

Rozvod miestneho rozhlasu v obci je prevedený bezdrôtovo. Obecný rozhlas prešiel rekonštrukciou.

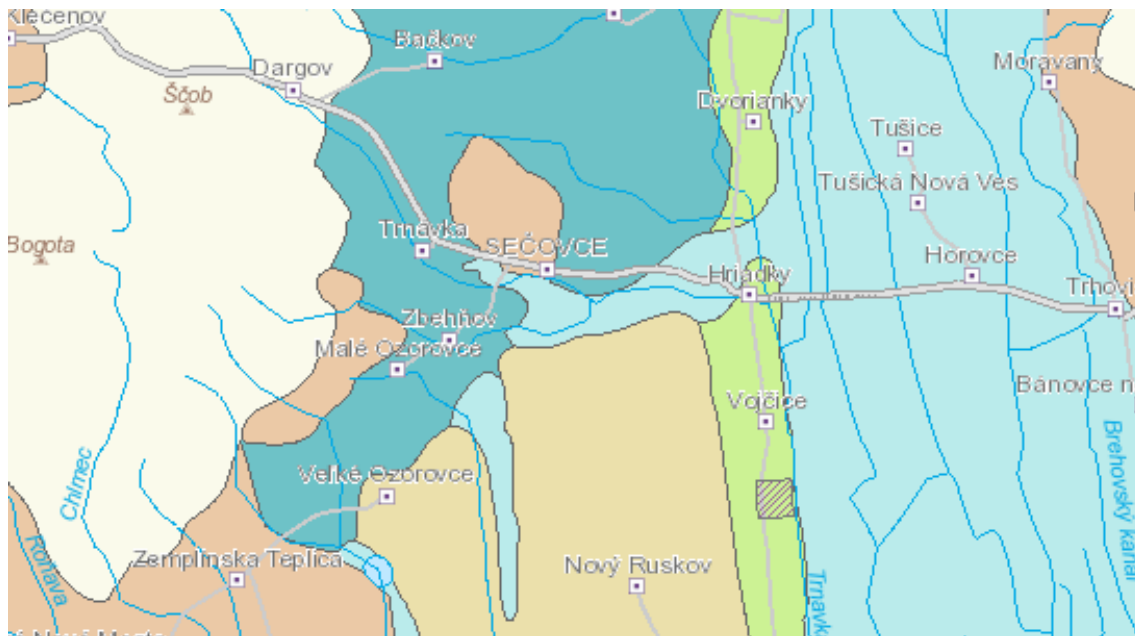
1.7 Analýza životného prostredia

Z hľadiska ochrany životného prostredia môžeme skonštatovať, že životné prostredie v obci je v uspokojujúcom stave. Primerané podmienky sú v oblasti hluku, pôdy, vody a ovzdušia. Potenciálnym znečistením je spaľovanie tuhých palív v domácnostiach a exhaláty z dopravy.

1.7.1 Geologický vývoj

Kvartérny pokryv predstavuje základné črty geologického litologického a petrografického charakteru pôdotvorného substrátu, - základné pôdne typy sú spracované podľa najnovšieho morfogenetického klasifikačného systému pôd. Reliéf a klimatické pomery zároveň informujú o zonálnych (bioklimatických) pomeroch, kvartérny pokryv a pôdy aj o azonálnych pomeroch územia.

Obr.č.5: Kvartérny pokryv územia obce



Zdroj: <http://apl.geology.sk/atlaskrajiny/>

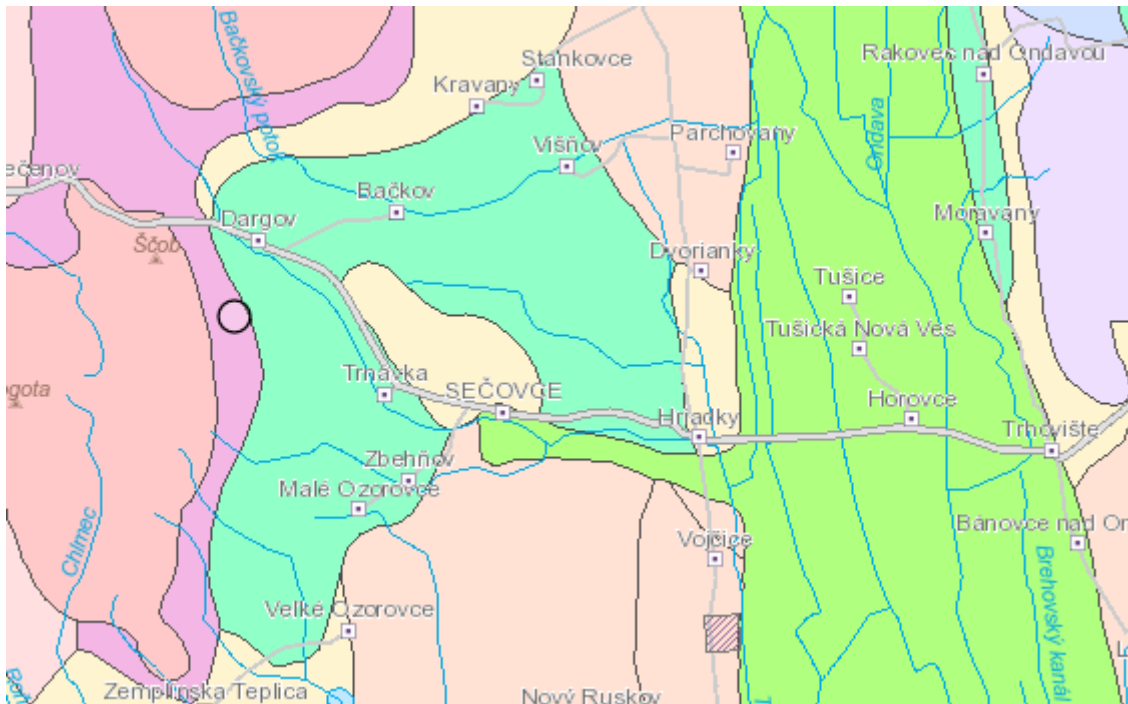
Na obrázku *tmavomodrou* farbou sú znázornené proluviálne sedimenty, hlinité až hlinito-piesčité štrky s úlomkami hornín v náplavových kuželoch bez pokryvu, *bledoružovou* farbou sú vyobrazené deluviálne sedimenty vcelku, hlinité, hlinito-piesčité,

hlinito-kamenité, piesčito-kamenité až balvanovité svahoviny a sutiny, *svetlohnedou* sú znázornené eolické sedimenty, spraše a piesčité spraše, vápnité sprašovité a nevápnité sprašové hliny, *svetlomodrou* zas fluviálne sedimenty, prevažne nívne humózne hliny alebo hlinito-piesčité až štrkovito-piesčité hliny dolinných nív a *bielou farbou* nečlenené predkvartérne podložie s nepravidelným pokryvom bližšie neurčených svahovín a sutín.

Nasledujúci obrázok znázorňuje inžiniersko-geologickú rajonizáciu vypracovanú na základe genézy a litologickej povahy hornín. Vyčlenené časti rajonizácie umožňujú na danej úrovni podrobnosti stanoviť vhodnosť horninového prostredia z hľadiska rôznych spôsobov hospodárskeho využívania prostredia.

Samotná Východoslovenská nížina predstavuje intenzívne poklesávajúcu panvu. Poklesy vo Východoslovenskej nížine majú za následok aj vejárovitý tvar riečnej siete. Kvartérny pokryv odráža geologickú stavbu predkvartérneho podložia. Sformované depresie a prepadliny sú vyplnené najmä mocným súvrstvom fluviálnych a proluviálnych sedimentov.

Obr.č.6: Inžiniersko-geologická rajonizácia obce



Zdroj: <http://apl.geology.sk/atlaskrajiny/>

Tyrkysová farba vyobrazuje rajón proluviálnych sedimentov, *svetloružovou* rajón deluviálnych sedimentov, ružová znázorňuje rajón sprašových sedimentov, *zelená* rajón údolných riečnych náplavov a *fialová* vyobrazuje rajón vulkanoklastických hornín.



1.7.2 Hydrogeologické pomery

Hydrológia vodných tokov riešeného územia je ovplyvňovaná procesmi priľahlých masívov Slanských vrchov. Obcou preteká potok Trnávka, na ktorý sa v juhozápadnej časti mesta napája menší potok Trnava. Taktiež sa na jej severnom toku, na hranici katastrálneho územia s obcou Trnávka nachádza vodná nádrž Sečovce. Medzi prítoky Trnávky patrí aj Weissov kanál a Albinovský kanál. Trnávka je pravostranný prítok Ondavy s dĺžkou 35 km. Pramení v Slanských vrchoch, v podcelku Bogota, na východnom úpätí Ploskej (601,8 m n. m.), juhojuhovýchodne od Dargovského priesmyku (473 m n. m.), v nadmorskej výške cca 470 m n. m.

Riešené územie spadá do povodia Bodrogu, ktorý vzniká sútokom riek Latorica, Laborec a Ondava, ktoré majú nížinný charakter. Povodie rieky Bodrog je typickým príkladom vejárovitej riečnej siete, ktorá spadá úmoria Čierneho mora. Výsledky analýz jasne poukazujú na výrazne zmenené podmienky vodohospodárskeho potenciálu riešeného územia, čím sa znížila aj jeho hydromorfnosť a vododržnosť.

Na hranici katastrálneho územia mesta Sečovce a v katastrálnych územiach obcí Trnávka a Zbehňov sa nachádza **vodná nádrž Sečovce** vybudovaná v roku 1971. Jedná sa o vodné dielo na potoku Trnávka s rozlohou približne 8 ha. Primárnou funkciou nádrže je protipovodňová ochrana územia, teda retenčná funkcia, zároveň slúži na chov rýb v rámci Slovenského rybárskeho zväzu.

Klimatické pomery

Obec Trnávka spadá do klimatickej oblasti teplej, podoblasti mierne suchej s chladnými zimami. Priemerná ročná teplota 9°C, priemerná maximálna teplota 33,5° C. Priemerný úhrn zrážok predstavuje 564 mm.

1.7.3 Pôdne pomery

Pôdy v širšom dotknutom území sú *luvizeme, fluvizeme, černoze, hnedozeme, čiernice, kambizeme, regozeme, pseudogleje, litozem, ranker, zrazy a gleje*. Prevládajúcim pôdnym druhom sú pôdy hlinité a piesčito-hlinité. Na zvetranejších vulkanických horninách sú zastúpené hnedé pôdy, teda typ hnedozeme, ktoré sú z poľnohospodárskeho hľadiska najvyužívanejším pôdnym typom na Slovensku s vysokým produkčným potenciálom.

**Tab. č.11: Výmera územia a pôdny fond obce**

Celková výmera územia obce	6 017 923 m²
Pol'nohospodárska pôda spolu	4 054 173 m²
Orná pôda	3 168 211 m ²
Vinice	0 m ²
Záhrady	108 493 m ²
Ovocný sad	0 m ²
Trvalé trávnaté porasty	777 469 m ²
Nepol'nohospodárska pôda spolu	1 963 750 m²
Vodná plocha	80 867 m ²
Lesné pozemky	1 487 305 m ²
Zastavaná plocha a nádvoría	213 530 m ²
Ostatná plocha	182 048 m ²

Zdroj: ŠÚ SR,

http://datacube.statistics.sk/#!/view/sk/VBD_SK_WIN/pl5001rr/V%C3%BDmera%20%C3%BAzemia,%20vyu%C5%BEitie%20p%C3%B4dy%20%5Bpl5001rr%5D

1.7.4 O vzdušie

O vzdušie je jednou zo základných zložiek životného prostredia. Kvalita je daná emisnými pomermi a rozptylovými podmienkami. Podmienky na rozptyl v ovzduší sa menia nielen v priebehu roka, sú závislé od klimatických podmienok a meteorologickej situácie. Z pohľadu kvality ovzdušia sa sleduje emisná a imisná situácia. Emisiou je každé priame, alebo nepriame vypustenie znečisťujúcej látky do ovzdušia. Imisiou sa rozumie zmes škodlivín nachádzajúcich sa vo voľnom ovzduší. Imisie sa sledujú prostredníctvom automatických monitorovacích staníc (AMS). V najviac znečistených oblastiach kraja sú umiestnené 4 AMS (ide o prekročenie najmä PM10 (prachové častice). Emisiou sa rozumie každé priame alebo nepriame vypustenie znečisťujúcej látky do ovzdušia. K základným znečisťujúcim a vybraným znečisťujúcim látkam ovzdušia sa zaraďujú tuhé znečisťujúce látky (TZL), oxidy síry vyjadrené ako oxid siričitý (SO₂), oxidy dusíka (NO_x), oxid uhoľnatý (CO), pachové látky, organické látky (napr. NM VOC), ktoré sú v odpadových plynách v plynovej fáze vyjadrené ako celkový organický uhlík a dibenzodioxíny a dibenzofurány.

Významným znečisťovateľom je automobilová doprava a vykurovanie tuhým palivom. Nárast intenzity cestnej dopravy spôsobuje zvyšovanie celoplošnej zaťaženia miestnych komunikácií a zvyšuje množstvo emisií z výfukových plynov a sekundárnu prašnosť.

1.7.5 Odpad

Odpadové hospodárstvo Slovenskej republiky je v súčasnosti ešte zabezpečované podľa zákona č. 223/2001 Z.z. o odpadoch, o zmene a doplnení niektorých zákonov v znení neskorších predpisov, zákona NR SR č. 327/1996 Z.z. o poplatkoch za uloženie odpadov



v znení neskorších predpisov a zákona č. 529/2002 Z.z.. o obaloch a o zmene a doplnení niektorých zákonov. Odpad z obcí je tvorený prevažne odpadom vyprodukovaným z domácností a ďalším odpadom podobným domovému odpadu z prevádzok v obciach. Významný podiel produkovaného odpadu predstavuje odpad z verejných priestranstiev. Koncepcia odpadového hospodárstva obcí vychádza zo všeobecných zámerov Programu odpadového hospodárstva Slovenskej republiky, ako základného dokumentu pre riadenie odpadového hospodárstva a následných koncepčných materiálov na nižších úrovniach riadenia. Z hľadiska systému zberu komunálneho odpadu je v obciach využívaný typ zberu komunálneho odpadu do individuálnych s následným zvozom. Periodicita zvozu TKO je každé dva týždne a ostatné podľa harmonogramu.

V obci je realizovaný systém zberu komunálneho odpadu do zberných nádob. Likvidácia odpadu v obci je zabezpečená vývozom tuhého komunálneho odpadu.

Biologicky rozložiteľný odpad zhodnocujú obyvatelia individuálne kompostovaním.

Zber a likvidáciu odpadu zabezpečuje spoločnosť KOSIT EAST, s.r.o. so sídlom v Rozhanovciach. V obci je zavedený aj separovaný zber odpadu podľa určeného harmonogramu.

1.7.6 Ochrana životného prostredia

Cieľ ochrany prírody a krajiny spočíva v predchádzaní, obmedzovaní, resp. odstraňovaní zásahov, ktoré ohrozujú, poškodzujú a ničia podmienky a formy života, prírodné dedičstvo, estetický vzhľad krajiny a znižujú jej ekologickú stabilitu.

Blízke chránené územia:

Chránené vtáčie územie – SKCHVU025 Slanské vrchy

CHVÚ Slanské vrchy bolo vyhlásené 16. apríla 2010 Vyhláškou MŽP SR č. 193/2010. Cieľom ochrany vtáčieho územia je zachovanie a obnova ekosystémov významných pre druhy vtákov ako aj zaistenie podmienok pre zachovanie populácie týchto druhov v priaznivom stave. Účelom vyhlásenia je zabezpečenia priaznivého stavu biotopov druhov vtákov európskeho významu a biotopov sťahovavých druhov vtákov orla kráľovského, výra skalného, bociana čierneho, orla krikľavého, včelára lesného, d'atľa bielochrbtého, d'atľa prostredného, sovy dlhochvostej, penice jarabej, muchárika červenohrdlého, muchárika bielokrkeho, strakoša červenochrbtého, orla skalného, lelka lesného, škovránka stromového, jariabka hôrneho, prepelice poľnej, žltochvosta lesného, krutihlava hnedého, muchára sivého, hrdličky poľnej, pŕhľaviara čiernohlavého, chriašteľa poľného, žlny sivej a d'atľa čierneho a zabezpečenia podmienok ich prežitia a rozmnožovania.

Obec Trnávka sa nachádza priamo v CHVÚ Slanské vrchy.



Chránené vtáčie územie - SKCHVU037

CHVÚ Ondavská rovina bolo vyhlásené 7. januára 2008 Vyhláškou MŽP SR č.19/2008 na účel zabezpečenia priaznivého stavu biotopov druhov vtákov európskeho významu a biotopov sťahovavých druhov vtákov bociana bieleho, d'atľa hnedkavého, ľabtušky poľnej, orla kráľovského, pipíšky chochlatej, prepelice poľnej, prhl'aviara čiernohlavého, rybárika riečného, sokola rároha, chriašteľa poľného a zabezpečenia podmienok ich prežitia a rozmnožovania. CHVÚ Ondavská rovina nezasahuje priamo riešenú obec, nachádza sa v jej tesnej blízkosti.

Lokálne a blízke biokoridory:

Biokoridory potok Lieskovec a Trnávka

Biokoridor Vodná nádrž Sečovce

Biokoridor Vinice

Biokoridor Bačkovský potok

1.7.7 Cestovný ruch

Z pohľadu výkonnosti cestovného ruchu ku roku 2013 Košický kraj, aj napriek prírodnému, kultúrnemu a historickému potenciálu, bol v porovnaní s ostatnými krajmi Slovenska na 5. mieste v počte návštevníkov ubytovaných v ubytovacích zariadeniach, na 7. mieste v počte prenocovaní v ubytovacích zariadeniach a na 5. mieste v objeme tržieb za ubytovacie služby. (Stratégia rozvoja cestovného ruchu v Košickom samosprávnom kraji do roku 2020).

Za významného atraktora v oblasti cestovného ruchu je považovaná *Tokajská vinohradnícka oblasť*, ležiaca na južných a juhozápadných svahoch Zemplínskych vrchov a Východoslovenská vinohradnícka oblasť (Kráľovochlmecký, Moldavský, Sobranský a Michalovský vinohradnícky rajón). Na území Košického kraja sa nachádza mnoho kultúrnych a prírodných pamiatok, či iných zaujímavostí, napríklad:

- jaskyne (Gombasecká, Dobšinská ľadová, Domica, Jasovská zaradené do Zoznamu Svetového prírodného dedičstva UNESCO, Silická ľadnica, Ochtinská aragonitová jaskyňa),
- kaštiele (Betliar, Michalovce, Barca, Markušovce, Budimír)
- kostoly (Dóm svätej Alžbety v Košiciach, cirkevné mestečko Spišská Kapitula, kostolík v Žehre)
- drevené kostolíky (Ruská Bystrá, Inovce)
- hrady (Spišský, Viniansky, Krásna Hôrka, Gelnický, Turniansky)
- technické pamiatky (hámor v Medzeve, Hrabušická píla, Letanovský mlyn)
- prírodné rarity (vodopády, výhl'ady, skaly, jazerá, nádrže, parky, prielomy, rokliny, tiesňavy)



Územím Košického kraja prechádzajú aj významné turistické cesty:

- Gotická cesta prechádza okresmi Spišská Nová Ves a Rožňava, je tematická kultúrnopoznávacia cestu spájajúca dve bývalé stolice Spiš a Gemer,
- Železná cesta, prechádza okresmi Košického a Banskobystrického kraja. Spája miesta bývalej ťažby železných rúd, výroby a spracovania železa a ďalších kovov,
- Vínna cesta predstavuje slovenskú časť Tokajskej vinohradníckej oblasti, pestovanie a spracovanie viniča, ako aj technológiu výroby tokajských vín.

Cyklotrasy:

- CM 017 - Dolnozemplínska cyklomagistrála, magistrála
- CM 023 MTB Alžbeta– horská trasa prechádzajúca po hrebeni Slanských vrchov
- CM 039 - Hornádska cyklomagistrála - prechádzajúca údolím v tesnej blízkosti rieky Hornád
- CM 029 - Cyklomagistrála Slovenský kras prepoja lokality v okolí NP Slovenský kras,
- CM014 - Spišská cyklomagistrála
- CM021 - Hnilecká cyklomagistrála Cezhraničné cyklotrasy: Karpatská cyklistická cesta a Rákocziho cyklotrasa
(<http://www.cyklodoprava.sk/kosicky-kraj-ma-vsetky-cyklotrasy-pokope-v-publikacii/>)

Hoci sa okres riešeného územia vyznačuje množstvom prírodných krás, turistických zaujímavostí, turizmus nepatrí v súčasnosti medzi silne rozvinuté oblasti hospodárstva regiónu.

Turisticky najatraktívnejšími miestami v okolí sú **Slanské vrchy** a **Dargovský priesmyk**.

Slanské vrchy sú sopečným pohorím s prevažne listnatým porastom (buk, dub, hrab, jaseň a iné), ktoré sa tiahne od Prešova až ku hraniciam s Maďarskom (približne 60 km zo severu na juh). Najvyšším vrchom je výhľadový vrch Šimonka s vrcholom vo výške 1092 m. n. m. Slanské vrchy sú pre turistov a cykloturistov veľmi atraktívne kvôli množstvu turistických chodníkov s rôznou náročnosťou. V zime sú niektoré z nich využívané na bežecké lyžovanie. Na území Slanských vrchov sa nachádzajú aj svetové unikáty akým je národná prírodná pamiatka Herliansky gejzír či jedinečný unikát Dubnické opáľové bane.

Dargovský priesmyk - počas 2. svetovej vojny sa v oblasti Slanských vrchov zvädzali ťažké boje. Takým bola aj bitka o Dargovský priesmyk, kde v súčasnosti stojí pamätník vybudovaný na počesť padlým vo vojne. Ako hlavné miesto prieniku si z dôvodu strategickej polohy vybral Dargov generál 4. ukrajinského frontu Ivan Jefimovič Petrov. Dargovský priesmyk, ktorý uzatvára Košickú kotlinu z východu, bol strategickým bodom pre dobytie Košíc. Mnohé dediny, vrátane Dargova, boli takmer úplne zničené. Padlo tu vyše 22 000 vojakov. Strategickú obrannú líniu Slanských vrchov prelomila Sovietska armáda 17. 1. 1945.

2 ANALÝZA VONKAJŠIEHO PROSTREDIA

Vonkajšie prostredie z pohľadu obce je formované na troch úrovniach:

1. európska legislatíva a stratégie;
2. štátna legislatíva a opatrenia vlády SR;
3. regionálne stratégie Vyššieho územného celku.

Politika súdržnosti EÚ má aj naďalej podporovať svoje dva hlavné ciele, ktorými sú:

- Investovanie do rastu a zamestnanosti
- Európska územná spolupráca

Na európskej úrovni - Partnerská dohoda Slovenskej republiky na roky 2021 – 2027, ktorá je základný strategický dokument s celoštátnym dosahom na programové obdobie 2021 – 2027. Partnerská dohoda Slovenskej republiky na roky 2021 – 2027 stanovuje stratégiu pre efektívne využívanie finančných prostriedkov z fondov EÚ v objeme **12,6 mld. EUR** na obdobie od 1. januára 2021 do 31. decembra 2027. Investície budú smerované do oblastí podpory v rámci piatich cieľov politiky súdržnosti a špecifického cieľa Fondu na spravodlivú transformáciu:

Pre programové obdobie 2021 – 2027 sa stanovilo päť osobitných cieľov politiky súdržnosti EÚ:

Obr.7 Ciele Partnerskej dohody 2021 - 2027



Zdroj: https://www.eurofondy.gov.sk/wp-content/uploads/2022/07/220713_SK_Partnersk%C3%A1-dohoda-SR_21_27_do-SFC.pdf



Významným dokumentom je Program hospodárskeho a sociálneho rozvoja Košického samosprávneho kraja 2023 – 2027.

2.1 Väzby na strategické ciele KSK

Košický kraj je vzhľadom na svoju rozlohu štvrtým najväčším na Slovensku. Rozkladá na ploche 6 755 km² na juhovýchode Slovenskej republiky a zaberá rozlohu 13,8 % z celkovej rozlohy Slovenskej republiky. Vzhľadom na svoju rozlohu je štvrtým najväčším na Slovensku. Vzhľadom na počet obyvateľov je po Prešovskom kraji v poradí druhý najväčší na Slovensku. Na východe hraničí Košický kraj s Ukrajinou a na juhu s Boršodsko - Abovsko-Zemplínskou župou v Maďarskej republike. Územie Košického samosprávneho kraja zahŕňa 17 samosprávnych území miest.

Košický kraj patrí k najvýznamnejším hospodárskym priestorom na Slovensku, ktorého ťažiskovými ekonomickými odvetviami sú priemysel, stavebníctvo a poľnohospodárstvo. Surovinovou základňou regiónu je najmä oblasť Slovenského rudohoria, ktorá v dávnej minulosti podmienila vznik baníctva, hutníctva farebných kovov a strojárstva. Významné sú zásoby zemného plynu a gazolínu v okresoch Michalovce a Trebišov. Výskyt rudných surovín je v okresoch Spišská Nová Ves, Rožňava, Košice a Košice – okolie.

K najvýznamnejším nerudným surovinám patria ložiská magnezitu v Košiciach a vysokopercentných vápencov v okrese Košice – okolie. V okrese Michalovce sa nachádza ložisko kamennej soli. Zdroje geotermálnej energie sú v okrese Košice – okolie, v lokalite Ďurkov. Na juhu Košického kraja je viac zastúpená poľnohospodárska výroba. Zastúpené je aj vinohradníctvo s významnou minulosťou. Východoslovenská vinohradnícka oblasť (Kráľovochlmecký, Moldavský, Sobranský a Michalovský vinohradnícky rajón) a Tokajská vinohradnícka oblasť sú známe nielen na Slovensku. Takmer 40% územia Košického kraja pokrývajú lesy. Najlesnatejšími sú okresy Rožňava, Košice – okolie a Gelnica, najmenšiu plochu lesov má okres Michalovce.

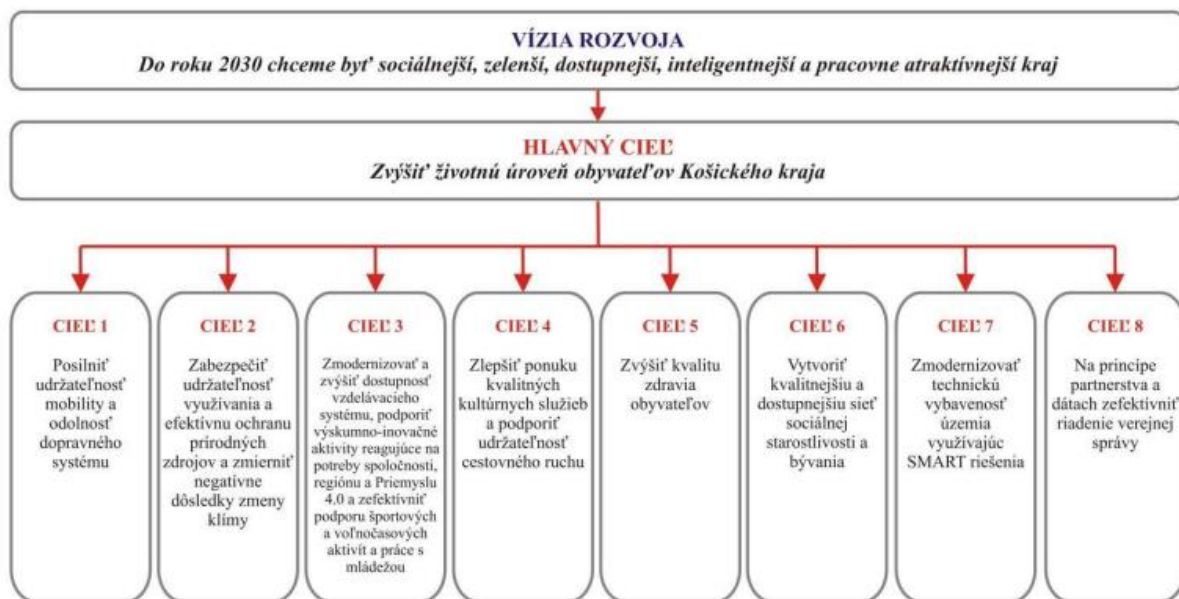
Priemysel sa sústreďuje najmä v okresoch Košice I – IV, Košice – okolie, Michalovce a Spišská Nová Ves a zahŕňa všetky sektory, od potravinárstva až po hutníctvo. Na území Košického kraja sú rozhodujúce odvetvia: strojársky, drevospracujúci, hutnícky a elektrotechnický priemysel, geológia a baníctvo, stavebníctvo, poľnohospodárstvo, cestovný ruch a služby. Z pohľadu priemyselnej štruktúry sú najvýznamnejšími sektormi v kraji hutnícky, strojársky, chemický, IKT a elektrotechnický priemysel. Dominujúce je hutníctvo, ktoré tvorí 60% priemyselnej produkcie regiónu a 50% jeho exportu.

Priority rozvoja a ciele PHRSR KSK na roky 2023 – 2027 (s výhľadom do roku 2030) boli stanovené v súlade s Agendou 2030 pre udržateľný rozvoj (OSN 2015), ktorá je kľúčovou agendou pre zabezpečenie globálneho udržateľného rozvoja. Jej transformačný charakter je vyjadrený v 17-ich cieľoch udržateľného rozvoja. Slovensko si v roku 2018 zvolilo taký prístup k národnej implementácii Agendy 2030, ktorý 17 cieľov udržateľného rozvoja

premietol na národnú úroveň prostredníctvom šiestich Národných priorít implementácie Agendy 2030, schválených vládou v roku 2018:

- Vzdelanie pre dôstojný život,
- Smerovanie k znalostnej a environmentálne udržateľnej ekonomike pri demografických zmenách a meniacom sa globálnom prostredí,
- Znižovanie chudoby a sociálna inklúzia,
- Udržateľné sídla, regióny a krajina v kontexte zmeny klímy,
- Právny štát, demokracia a bezpečnosť,
- Dobré zdravie.

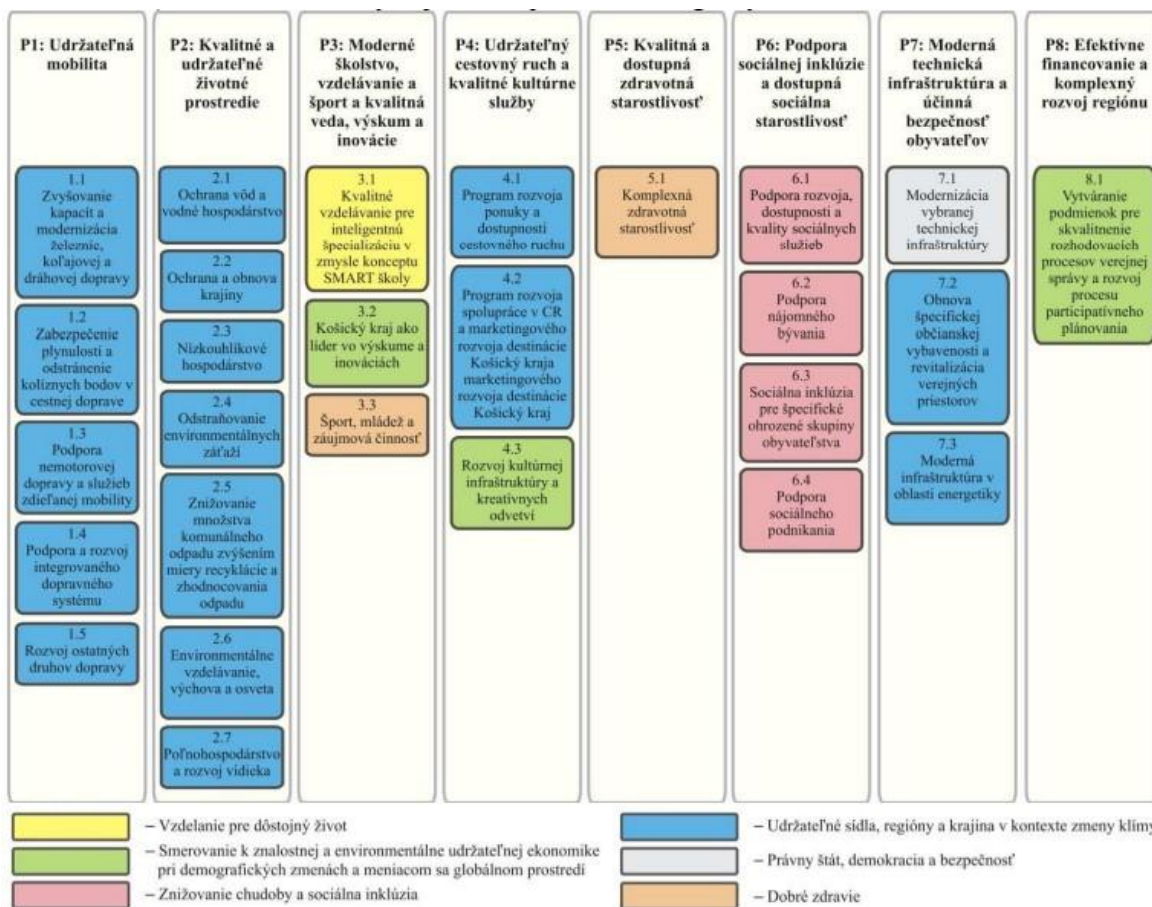
Obr. 8 Schéma prepojenia vízie, hlavného cieľa a strategických cieľov



Zdroj: https://web.vucke.sk/files/sk/uradna-tabula/rozvoj-regionu/phrsr-ksk-roky-2023-2027/phrsr_ksk_2023_2027_strategicka_cast_sea.pdf



Obr. 9 Schéma priorit a strategických investičných balíčkov PHRSR KSK 2023-2027 (s výhľadom do roku 2030) v kontexte národných priorit implementácie Agendy 2030



Zdroj: https://web.vucke.sk/files/sk/uradna-tabula/rozvoj-regionu/phrsr-ksk-roky-2023-2027/phrsr_ksk_2023_2027_strategicka_cast_sea.pdf

2.2 STEEP analýza

Súčasťou analýzy vonkajšieho prostredia je tzv. analýza STEEP faktorov, ktorá sleduje vplyv faktorov v sociálnej, technologickej, ekonomickej, environmentálnej a politickej. Sú to rôzne faktory, ktoré pôsobia na vyššej ako miestnej úrovni, pričom majú vplyv na miestny rozvoj. **STEPP analýza** - vplyv sociálnych, technologických, ekonomických, ekologických a politických faktorov vonkajšieho prostredia na rozvoj obce.

**Formulár č. A 8 – STEEP analýza – analýza externého prostredia**

Sociálnokultúrne	Technologické	Ekonomické	Environmentálne	Politickoprávne
Starnutie populácie	Zlepšuje sa prístup k informáciám	Dopady ekonomickej krízy	Priemysel je zdrojom znečistenia	Zhoršovanie podnikateľského prostredia v SR
Migrácia obyvateľov do zahraničia	Zavádzanie IT do všetkých oblastí	Nárast vysokoškolsky a stredoškolsky vzdelaných ľudí bez uplatnenia	Zmena klímy - celkové oteplenie, extrémne zrážky, veterné smršte, extrémne teplé letné obdobia	EŠIF na roky 2014-2020
Nezamestnanosť	Kontakt samosprávy s obyvateľmi prostredníctvom technológií	Medziročný nárast HDP na 1 obyvateľa	Zdravotné dôsledky znečistenia – emisie z priemyslu, dopravy, znečistenie vôd a ostatných zložiek životného prostredia	Sociálna politika pre sociálne ohrozené skupiny: dôchodcovia, študenti, MRK
Správanie sa na základe kultúrnych, náboženských zvyklostí	Využívanie sociálnych sietí	Prítomnosť obyvateľov bez vzdelania	Nárast biodiverzity	Daňová politika
Sociálne postavenie obyvateľov	Technológie poskytujú možnosť šetrenia prírodnými zdrojmi	Využitie fondov EÚ	Ekosystémový prístup	Prenos kompetencií zo štátnej úrovne na nižšie úrovne
Prehlbujúci sa rozdiel v životnej úrovni rôznych skupín obyvateľstva	Zavádzanie IKT do verejnej správy – informatizácia	Vývoj meny a inflácie		

Zdroj: vlastné spracovanie

2.3 SWOT analýza

SWOT analýza je súčasťou prezentácie výsledkov sociálnej a ekonomickej analýzy obce. Je to metóda, ktorou sa analyzujú poznatky o súčasnom stave podmienok v obci (silné stránky, slabé stránky) a identifikujú sa možnosti pre rozvoj a ohrozenia, s ktorými je potrebné počítať do budúcnosti (príležitosti a ohrozenia). Touto metódou je vytvorený podklad, na základe ktorého je možné formulovať stratégiu usmernenia budúceho vývoja obce, tak aby boli zachované, resp. rozvíjané jej silné stránky, odstránené, resp. eliminované jej slabé stránky a boli využité príležitosti pre jej ďalší rozvoj, pričom boli brané do úvahy aj ohrozenia jej ďalšieho rozvoja.

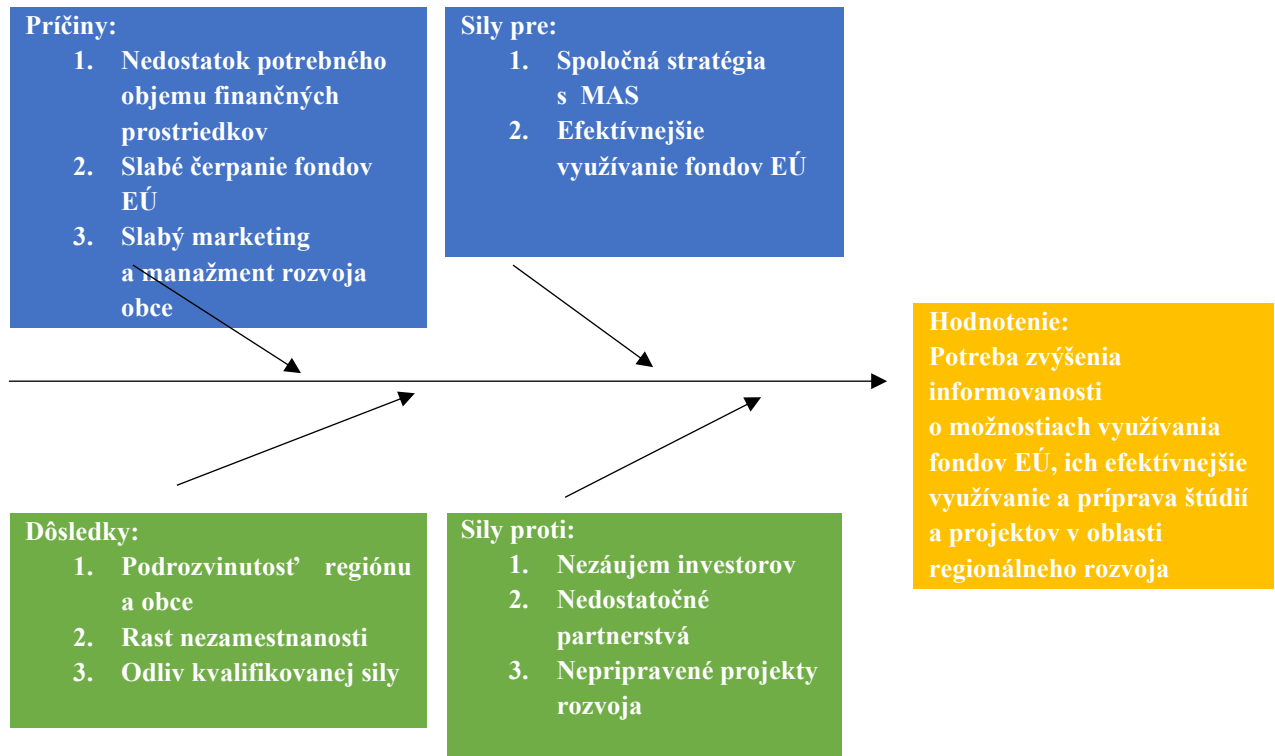
**Formulár č. A 10 - SWOT analýza**

Silné stránky	Slabé stránky
<ul style="list-style-type: none">➤ členstvo v Miestnej akčnej skupine➤ obec plynofikovaná➤ tradícia zdravej poľnohospodárskej produkcie➤ vhodná pôda na rozvoj poľnohospodárstva➤ zdravší životný štýl na vidieku➤ CHKÚ Slanské vrchy➤ zachovaný vidiecky ráz územia➤ relatívne zachovalé životné prostredie z dôvodu nízkej industrializácie regiónu	<ul style="list-style-type: none">➤ obec mimo regionálneho záujmu➤ nezáujem investorov o lokalitu➤ nedostatok pracovných príležitostí➤ nedostatok financií na rozvoj obce➤ zlý stavebno-technický stav miestnych komunikácií vysoká miera evidovanej nezamestnanosti v okrese➤ nepriaznivé prostredie pre tvorbu pracovných miest➤ nedostatočne využívaný a zhodnotený prírodný, kultúrny a historický potenciál na vytváranie priaznivého prostredia pre vznik pracovných príležitostí➤ absentujúca modernizácia verejnej infraštruktúry➤ nedostatok inovatívnych služieb v oblasti vidieckeho cestovného ruchu, agroturizmu➤ zlý technický stav verejných budov – vysoká energetická náročnosť
Príležitosti	Ohrozenia
<ul style="list-style-type: none">➤ možnosť podpory definovaných oblastí z iných finančných mechanizmov➤ vytvorenie priaznivých podmienok pre rozvoj cestovného ruchu➤ možnosť čerpania dotácií➤ podpora cestovného ruchu a agroturizmu	<ul style="list-style-type: none">➤ zvyšovanie nezamestnanosti➤ nedostatok prostriedkov na rozvoj obce➤ nedostatok prostriedkov na zvyšovanie kvality života obyvateľov➤ nekonceptný prístup k manažmentu krajiny➤ znižovanie stavov zamestnancov veľkými zamestnávateľmi v blízkych regiónoch

Zdroj: vlastné spracovanie



Formulár č. A 12 - Analýza silových polí



Zdroj: vlastné spracovanie



STRATEGICKÁ ČASŤ



Strategická časť obsahuje stratégiu rozvoja obce pri zohľadnení jeho vnútorných špecifik a určí hlavné ciele a priority rozvoja obce pri rešpektovaní princípov regionálnej politiky v záujme dosiahnutia vyváženého udržateľného rozvoja územia.

PRO obce je základným nástrojom obce, ktorý určuje smer jej napredovania, pre plnenie strednodobých a dlhodobých cieľov, ktoré umožnia vytvárať spoločný produkt, poskytujúci kvalitné podmienky pre život všetkých jej občanov a návštevníkov. Tento strategický dokument posilní regionálny rozvoj tým, že stanoví postupy podporujúce miestne iniciatívy. Zároveň pomôže zvýšiť absorpčnú kapacitu regiónu pomocou podpory aktivít regionálnych a lokálnych rozvojových organizácií a podporou prípravy strategicky významných projektov.

Cieľom PRO je sformulovať takú predstavu o smerovaní obce, ktorá vyjadruje ekonomické a sociálne záujmy jej občanov a je v súlade so strategickými cieľmi a prioritami štátu, vyššieho územného celku, záujmami ochrany historického a kultúrneho dedičstva. Je v súlade aj s princípmi dokumentu Zdravie pre všetkých, ktorý má za cieľ vytvoriť atraktívnu a bezpečnú obec s dobrým životným prostredím. Jeho poslaním je zabezpečiť kontinuitu rozvoja obce bez ohľadu na politickú príslušnosť štatutárneho zástupcu obce a obecného zastupiteľstva. PRO je otvorený dokument, ktorý by sa mal pravidelne písomne dopĺňať a aktualizovať, podľa vopred stanovených pravidiel, potrieb obyvateľov obce, jeho návštevníkov a potenciálnych investorov, s cieľom v maximálnej možnej miere zvýšiť životnú úroveň obyvateľov obce a uspokojiť ich potreby a požiadavky. Stratégia je výsledkom kombinácie dvoch prístupov - štrukturálneho a regionálneho.

Strategický cieľ a špecifické ciele PRO konkrétne naplňajú celkový cieľ regionálneho rozvoja tým, že vytvorením tohto významného strategického dokumentu sa na miestnej úrovni vytvoria podmienky pre implementáciu **Integrovannej územnej stratégie Košického kraja 2022 – 2030**.

Stratégia obce je zameraná na zdravý a komplexný vývoj obce v rámci trvalo udržateľného rozvoja spoločnosti v celkovom kontexte regionálnej politiky Slovenskej republiky a Európskej únie. Program je založený na vedomí jeho svojbytných hodnôt predovšetkým s ohľadom na kombináciu zostávajúceho charakteru vidieka s tradičným poľnohospodárstvom.

3.1 Strategický cieľ obce

Strategickým cieľom obce je zvyšovanie kvality života obyvateľov obce zodpovedajúcej požiadavkám a potrebám občanov a existujúcim možnostiam obce. Zároveň má obec stanovený cieľ zvýšiť do roku 2032 rozvoj obce a kvalitu života prostredníctvom zvýšenia úrovne poskytovaných služieb, infraštruktúry pri rešpektovaní trvalo udržateľného rozvoja.

Hlavným zmyslom tvorby stratégie programu je vytvoriť organizačné a ekonomické podmienky k podnieteniu podpory obyvateľov a samosprávy k tomu, aby sa vlastnými silami snažili o zvýšenie kvality života na základe harmonického rozvoja zdravého životného prostredia, udržiavania prírodných a kultúrnych hodnôt územia a rozvoja hospodárstva. Formulovanie stratégie obce vychádza z analýzy jej hlavných problémov, zisťovania ich príčin



a hľadání riešenia na základe analýzy potenciálnych možností pre rozvoj ako aj stanovených predpokladov a podmienok reálnosti splnenia definovaných cieľov pre riešenie problémov na dané obdobie.

Rozvojová stratégia predstavuje nový integrovaný prístup, ktorý je v súčasnosti zameraný na problém ekonomického zaostávania území identifikovaných v Národnom strategickom referenčnom rámci a jeho operačných programoch.

Pri spracovaní cieľov bol kladený dôraz na jednoduchosť a zrozumiteľnosť. Definovanie cieľov je vykonané v jasnej štruktúre.

Vízia obce Trnávka do roku 2032

Kvalitnejšia, ekologickejšia, atraktívnejšia a sociálnejšia obec

3.2 Stav projektovej pripravenosti

Priority operačného programu Slovensko:

Program Slovensko prináša zjednodušenie a zefektívnenie celého eurofondového procesu.

1. Konkurencieschopnejšie a inteligentnejšie Slovensko

- 1,9 miliardy eur
- Ide o európsky cieľ politiky **1: Konkurencieschopnejšia a inteligentnejšia Európa**
- Investície sú zamerané na podporu vedy, výskumu a inovácií, digitalizáciu, posilnenie malých a stredných podnikov, rozvoj zručností a digitálnu pripojiteľnosť.
- Je pred nami obrovská šanca posunúť sa vpred. investície do vedy, výskumu a inovácií prinesú lepšie a kvalitnejšie pracovné miesta a tým aj dôstojnejší život ľudí v regiónoch.

2. Zelenšie Slovensko

- 4,2 miliardy eur
- Ide o európsky cieľ politiky **2: Zelenšia, nízkouhlíková Európa**
- Investície podpora energetickú efektívnosť, znižovanie emisií skleníkových plynov, energiu z obnoviteľných zdrojov a uskladňovanie energie reflektujú aj globálnu



situáciu a potrebu znižovania závislosti slovenskej ekonomiky na energetických zdrojoch z Ruska. Taktiež sa podporia investície na adaptáciu na zmenu klímy, prístupu k vode, na posilnenie ochrany prírody, biodiverzity a zelenej infraštruktúry, ako aj udržateľnú mestskú mobilitu.

- Podstatná časť zdrojov z nových eurofondov pôjde na ochranu prírody a životného prostredia. Na ochranu prírody a biodiverzity je vyčlenených 721 miliónov eur, najmä na podporu chránených častí prírody a krajiny (248 mil. eur) a prieskum, sanáciu a monitorovanie environmentálnych záťaží (239 mil. eur). Pre zdravší život v mestách a obciach budú dôležité investície do udržateľnej mestskej mobility (891 mil. eur), medzi nimi aj investície do ekologickej verejnej dopravy (491 mil. eur) a cyklodopravy (100 mil. eur).

3. Prepojenejšie Slovensko

- 2 miliardy eur
- Ide o európsky cieľ politiky **3: Prepojenejšia Európa**
- Podporíme rozvoj inteligentnej, bezpečnej, udržateľnej transeurópskej dopravnej siete, ako aj vnútroštátnu, regionálnu a miestnu mobilitu.
- Významná časť nových eurofondov je určená na riešenie problémov, ktoré boli v minulosti zanedbávané – budovanie a opravy ciest I. triedy (241 mil. eur), ciest II. a III. triedy (169 mil. eur) a rekonštrukcie miestnych komunikácií (62 mil. eur).

4. Sociálnejšie a inkluzívnejšie Slovensko

- 3,3 miliardy eur
- Ide o európsky cieľ politiky **4: Sociálnejšia a inkluzívnejšia Európa (3,3 mld. EUR)**
- Investíciami podporíme prístupný trh práce, kvalitné a inkluzívne vzdelávanie, získanie zručností pre lepšiu adaptabilitu a inklúziu na základe potrieb trhu práce, aktívne začlenenie a podporu dostupných sociálnych služieb pre znevýhodnené a najodkázanejšie skupiny obyvateľstva, vrátane marginalizovaných rómskych komunít, rodinné poradne, ako aj podporu sociálnych inovácií a potravinovú a materiálnu pomoc pre najodkázanejšie osoby.

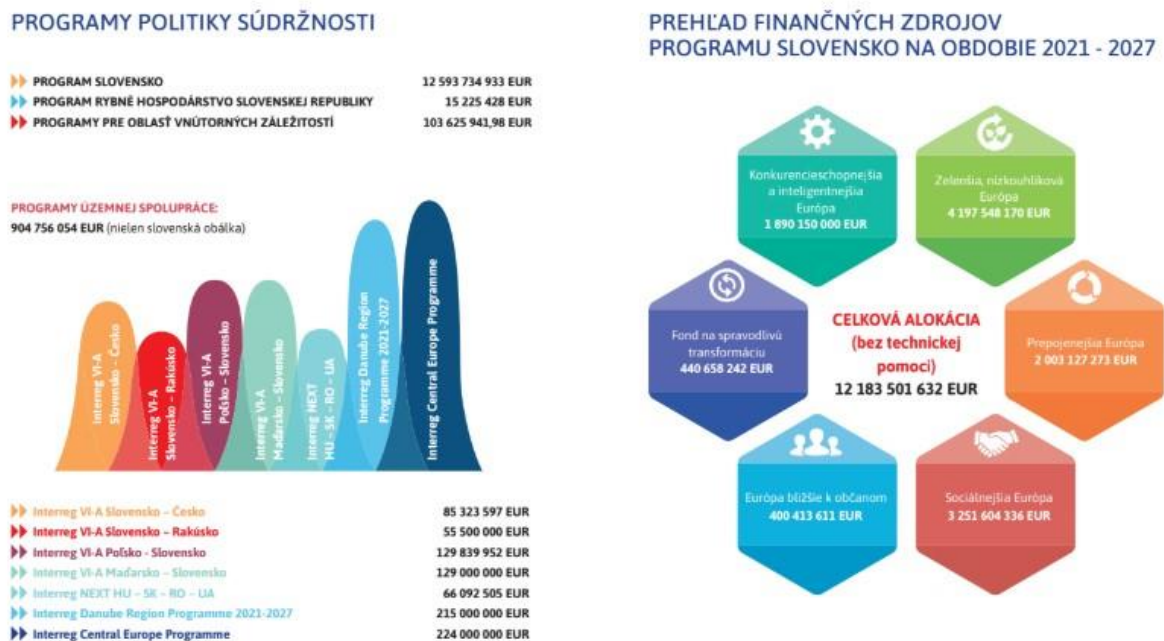
5. Európa bližšie k občanom

- 400 miliónov eur
- Ide o európsky cieľ politiky **5: Európa bližšie k občanom**
- Investíciami podporíme hospodársky, sociálny a environmentálny rozvoj na regionálnej a miestnej úrovni integrovaným prístupom, a to aj prostredníctvom podpory kultúry a prírodného dedičstva, udržateľného cestovného ruchu, verejných športovísk a bezpečnosti v regiónoch Slovenska.

6. Fond na spravodlivú transformáciu

- Špecifickým cieľom v novom programovom období je Fond spravodlivej transformácie, ktorý pomôže riešiť sociálne, hospodárske a environmentálne dôsledky regiónom, ktorých sa týka prechod na uhlíkovú neutralitu. Z balíka 441 mil. eur môžu čerpať región horná Nitra, Košický a Banskobystrický kraj.

Obr. 10 Prehľad finančných zdrojov Programu Slovensko 2021 – 2027 a Programov politiky súdržnosti



Zdroj: https://drive.google.com/file/d/1p8IQdJw_jEV-cj1b_C97P6-gXMz1IK1L/view

V zmysle nariadenia Európskeho parlamentu a Rady (EÚ) 2021/1060 z 24. júna 2021 (všeobecné nariadenie) môžu členské štáty pripravovať programové dokumenty a riešiť ich implementáciu prostredníctvom fondov:

- ✓ Európsky fond regionálneho rozvoja (EFRR)
- ✓ Európsky sociálny fond plus (ESF+)
- ✓ Kohézny fond (KF)
- ✓ Fond na spravodlivú transformáciu (FST)
- ✓ Európsky námorný, rybolovný a akvakultúrny fond (ENRAF)
- ✓ Fond pre azyl, migráciu a integráciu (AMIF)
- ✓ Fond pre vnútornú bezpečnosť (ISF)
- ✓ Nástroj pre finančnú podporu na riadenie hraníc a vízovú politiku (BMVI)



Program rybné hospodárstvo Slovenskej republiky

V Slovenskej republike je program Rybné hospodárstvo 2021 – 2027 zameraný na odvetvie sladkovodnej akvakultúry. Jeho hlavným cieľom je podpora konkurencieschopnej a udržateľnej akvakultúry, zabezpečenie vysokej úrovne verejného zdravia a vytváranie vyššej pridanej hodnoty produktov akvakultúry. Je tiež zameraný na zvýšenie povedomia o sektore akvakultúry a skvalitnenie zberu údajov, čo je zároveň hlavným cieľom pre oblasť akvakultúry definovanej v Európskom ekologickom dohovore a stratégii Európskej komisie „Z farmy na stôl“.

Fondy pre oblasť vnútorných záležitostí

Fondy EÚ pre vnútorné záležitosti poskytujú finančné príspevky EÚ na posilnenie priestoru slobody, bezpečnosti, práva a spravodlivosti a zabezpečenie funkčnej migračnej politiky.

➤ Fond pre vnútornú bezpečnosť (ISF)

Prispieje k zaisteniu vysokej úrovne bezpečnosti v Únii, a to najmä prostredníctvom:

- predchádzania a boja proti terorizmu, radikalizácii, závažnej a organizovanej trestnej činnosti a počítačovej kriminalite
- pomoci obetiam trestných činov a ich ochrany
- prípravy na incidenty, riziká a krízy súvisiace s bezpečnosťou, na ochranu pred nimi a ich účinné riadenie

➤ Fond pre azyl, migráciu a integráciu (AMIF)

Prispieva k:

- efektívnemu riadeniu migrácie
- vykonávaniu, posilňovaniu a rozvoju spoločnej azylovej politiky
- spoločnej prísťahovaleckej politike v súlade s príslušným *acquis* Únie a medzinárodnými záväzkami Únie a členských štátov

➤ Fond pre integrované riadenie hraníc

Zabezpečí silné a účinné európske integrované riadenie vonkajších hraníc a podporí spoločnú vízovú politiku, a tým:

- prispeje k vysokej úrovni vnútornej bezpečnosti
- zabezpečí voľný pohyb osôb v rámci Únie
- umožní plný súlad s príslušným *acquis* Únie
- zabezpečí plnenie medzinárodných záväzkov Únie a členských štátov

Obr. 11 Programy európskej územnej spolupráce - cezhraničné

CEZHRANIČNÉ



Zdroj: https://drive.google.com/file/d/1p8IQdJw_jEV-cj1b_C97P6-gXMz1IK1L/view

Plán obnovy a odolnosti

Plán obnovy je spoločnou reakciou krajín EÚ na silný pokles ekonomiky v dôsledku pandémie COVID - 19. Jeho hlavným cieľom je podporiť reformy a investície, ktoré Slovensku umožnia začať opäť dobiehať životnú úroveň priemeru EÚ.

▪ **KVALITNÉ VZDELÁVANIE**

- Dostupnosť, rozvoj a kvalita inkluzívneho vzdelávania
- Vzdelávanie pre 21. storočie
- Zvýšenie výkonnosti slovenských vysokých škôl

▪ **VEDA, VÝSKUM, INOVÁCIE**

- Efektívnejšie riadenie a posilnenie financovania výskumu, vývoja a inovácií
- Lákание a udržanie talentov

▪ **ZELENÁ EKONOMIKA**

- Obnoviteľné zdroje energie a energetická infraštruktúra
- Obnova budov
- Udržateľná doprava
- Dekarbonizácia priemyslu
- Adaptácia na zmenu klímy

▪ **LEPŠIE ZDRAVIE**

- Moderná a dostupná zdravotná starostlivosť
- Humánna, moderná a dostupná starostlivosť o duševné zdravie
- Dostupná a kvalitná dlhodobá sociálno-zdravotná starostlivosť

▪ **EFEKTÍVNA VEREJNÁ SPRÁVA A DIGITALIZÁCIA**

- Zlepšenie podnikateľského prostredia
- Reforma justície
- Boj proti korupcii a praniu špinavých peňazí, bezpečnosť a ochrana obyvateľstva
- Digitálne Slovensko
- Zdravé verejné financie



Modernizačný fond

Modernizačný fond podporuje investície zamerané na dekarbonizáciu energetiky a priemyslu, znižovanie emisií skleníkových plynov v Slovenskej republike. Jeho cieľom je tiež zabezpečenie postupného prechodu na nízkouhlíkové hospodárstvo a dosiahnutie klimateckej neutrality najneskôr v roku 2050 v súlade s opatreniami definovanými v Nízkouhlíkovej stratégii rozvoja SR do roku 2030 s výhľadom do roku 2050. Predpokladaný objem investícií je 2,6 miliardy EUR, čo zodpovedá približne 52 miliónom emisných kvót. Celkový objem prostriedkov Modernizačného fondu bude závisieť od vývoja ceny emisných kvót v rokoch 2021 až 2030.

3.3 Zdroje financovania plnenia PRO 2026 - 2032

Pri financovaní jednotlivých územných cieľov vyplývajúcich zo základných priorít sa bude prihliadať na ich dôležitosť a dopad na hospodársky, sociálny, kultúrny a environmentálny rozvoj obce. Viaceré ciele môžu byť realizované v rámci bežného chodu samosprávy, mnohé však budú vyžadovať náročnejšie finančné a personálne zdroje zo štrukturálnych fondov a spoluprácu s inými subjektmi.

Finančná náročnosť realizácie stratégie je značne vysoká, celkový objem potrebných prostriedkov prekračuje finančné možnosti daného regiónu. Vlastné zdroje pre naplnenie cieľov stratégie predstavujú veľmi nízky podiel vlastného financovania. Obec nedisponuje potrebným objemom finančných prostriedkov, ktorý by predstavoval aspoň 50% kofinancovania.

Obec je preto odkázaná prispôbiť realizáciu svojich územných cieľov jednotlivým výzvam a dotáciám.

Financovanie opatrení, vyplývajúcich z PRO by malo byť viaczdrojové:

- **Eurofondy**
- **Súkromné zdroje** - investičné a rozvojové projekty, financované súkromnými firmami a zamerané na súkromný záujem (výstavba konkrétnych zariadení, areálov ...) a verejnoprospešné projekty zamerané na environmentálnu či sociálnu oblasť, podporu detí a mládeže či iné oblasti, v ktorých bude žiadateľom niektorý zo spolkov, občianskych združení alebo miestnych iniciatív.
- **Vlastné zdroje samosprávy**
- **Verejné zdroje (grantové schémy ministerstiev)**



PROGRAMOVÁ ČASŤ



Programová (plánovacia) časť obsahuje najmä zoznam opatrení a aktivít na zabezpečenie realizácie programu rozvoja obce, obsahuje podrobnejšie rozpracovanie strategických cieľov v hospodárskej, sociálnej a environmentálnej politike.

Programová časť PRO nadväzuje na strategickú časť a obsahuje najmä zoznam opatrení a projektov na zabezpečenie realizácie programu rozvoja obce. Programová časť PRO na roky 2026 - 2032 obsahuje podrobnejšie rozpracovanie strategických cieľov v sociálnej, hospodárskej a environmentálnej politike na úroveň projektov a aktivít, ktoré sú tvorené vecne príbuznými skupinami aktivít samosprávy vykonávaných mimo bežnú činnosť a smerujúcich k plneniu strategického cieľa rozvoja obce na roky 2026 - 2032:

Strategickým cieľom rozvoja obce na roky 2026 - 2032 je vytvoriť podmienky pre zvýšenie kvality života obyvateľov obce, pre zvýšenie jej konkurencieschopnosti a ekonomickej výkonnosti s vyváženým rozvojom oblastí trvale udržateľného rozvoja.

Programová časť PRO obce obsahuje celkový prehľad projektov v jednotlivých oblastiach stratégie a základný návrh ukazovateľov pre hodnotenie programu rozvoja. Súčasťou programovej časti je aj stanovenie ukazovateľov pre hodnotenie PRO.

Formulár č. P 1 - Prehľad opatrení, projektov a aktivít podľa prioritných oblastí

<i>Vízia: Kvalitnejšia, ekologickejšia, atraktívnejšia a sociálnejšia obec</i>		
<i>Hlavný cieľ: Zvyšovanie kvality života obyvateľov obce zodpovedajúcej požiadavkám a potrebám občanov a existujúcim možnostiam obce. Zároveň má obec stanovený cieľ zvýšiť do roku 2032 rozvoj obce a kvalitu života prostredníctvom zvýšenia úrovne poskytovaných služieb, infraštruktúry pri rešpektovaní trvalo udržateľného rozvoja.</i>		
PRIORITA 1 INFRAŠTRUKTÚRA A OBČIANSKA VYBAVENOSŤ	PRIORITA 2 SPOLOČENSKÝ ŽIVOT A ŠPORT	PRIORITA 3 ŽIVOTNÉ PROSTREDIE
Strategický cieľ 1.1. Investície do infraštruktúry a občianskej vybavenosti	Strategický cieľ 2.1. Zvýšenie kvality spoločenského života a športu	Strategický cieľ 3.1. Skvalitnenie životného prostredia
Špecifický cieľ 1.1.1 Rekonštrukcia a výstavba miestnych komunikácií a chodníkov	Špecifický cieľ 2.1.1 Výstavba detského ihriska	Špecifický cieľ 3.1.1 Vybudovanie kanalizácie
Špecifický cieľ 1.1.2 Kamerový systém	Špecifický cieľ 2.1.2 Výstavba amfiteátra	Špecifický cieľ 3.1.2 Zníženie energetickej náročnosti obecných budov
Špecifický cieľ 1.1.3 Výstavba Domu smútku	Špecifický cieľ 2.1.3 Vybudovanie centrálnej oddychovej zóny	Špecifický cieľ 3.1.3 Podpora triedenia odpadov
Špecifický cieľ 1.1.4	Špecifický cieľ 2.1.4	Špecifický cieľ 3.1.4



Autobusové zastávky	Vytvorenie repliky pôvodného gréckokatolíckeho chrámu – audiovizuálneho pamätníka	Vodozádržné opatrenia pri budove Obecného úradu a Kultúrneho domu
Špecifický cieľ 1.1.5	Špecifický cieľ 2.1.5	Špecifický cieľ 3.1.5
Rekonštrukcia verejného osvetlenia	Terénna opatrovateľská služba	Čistenie rigolov v obci
Špecifický cieľ 1.1.6	Špecifický cieľ 2.1.6	Špecifický cieľ 3.1.6
Výstavba sociálnych bytov	Výstavba sociálneho zariadenia pre zdravotne znevýhodnené osoby	Nákup kompostérov pre rodinné domy
Špecifický cieľ 1.1.7	Špecifický cieľ 2.1.7	Špecifický cieľ 3.1.7
Komplexná rekonštrukcia budovy Kultúrneho domu	Zriadenie sociálneho podniku	Podpora rozvoja cestovného ruchu a turizmu
Špecifický cieľ 1.1.8		Špecifický cieľ 3.1.8
Zvýšenie energetickej účinnosti budovy Kultúrneho domu		Vybudovanie náučných chodníkov
Špecifický cieľ 1.1.9		
Rekonštrukcia interiéru Kultúrneho domu		
Špecifický cieľ 1.1.10		
Rekonštrukcia mosta cez potok		
Špecifický cieľ 1.1.11		
Oplotenie areálu Obecného úradu a Kultúrneho domu		
Špecifický cieľ 1.1.12		
Oplotenie areálu cintorína		
Špecifický cieľ 1.1.13		
Vybudovanie bezbariérového prístupu do verejných budov		

Zdroj: vlastné spracovanie



4.1 Projektové zámery

PRIORITA 1	INFRAŠTRUKTÚRA A OBČIANSKA VYBAVENOSŤ					
Strategický cieľ 1.1	Investície do infraštruktúry a občianskej vybavenosti					
Špecifický cieľ 1.1.1 Rekonštrukcia a výstavba miestnych komunikácií a chodníkov						
Špecifické ciele	Doba realizácie	Partneri pre implementáciu PRO		Väzba na výzvy, potenciály, limity, problémy, impulzy, na ktoré špecifický cieľ reaguje		
Špecifický cieľ 1.1.1	2026 - 2032	Hlavný partner	Obec	Cieľ reaguje na potrebu rekonštrukcie existujúcich miestnych komunikácií, chodníkov a rigolov v obci. Väzba na strategický európsky cieľ politiky –CP 3. Prepojenejšia Európa		
		Spolupracujúci partneri	štátny a verejný sektor			
	Väzba na nadradené a sektorálne stratégie		Väzba na ostatné ciele PHRSR		Očakávaný dopad	
	Stratégia	Väzba	Ciele	Väzba	Cieľová skupina	Predpokladaný dopad na cieľovú skupinu
	PSK 2021 – 2027 SPP 2023-2027 Plán NRO Trebišov	Prepojenejšie Slovensko	Budovanie a opravy ciest I. triedy, ciest II. a III. a rekonštrukcie miestnych komunikácií	Priama nadväznosť	Občania obce, občania okresu, návštevníci, turisti	Skvalitnená dopravná a pešia infraštruktúra
	Indikátory viažuce sa ku špecifickému cieľu					
Názov indikátora	Typ indikátora	Dátový set pre jeho monitorovanie	Vstupná hodnota	Cieľová hodnota	Väzba na nadradené stratégie	
Rekonštruované miestne komunikácie	Výstupový / výsledkový	N/A	0	Podľa relevancie	PSK 2021 – 2027 SPP 2023-2027 Plán NRO Trebišov	



PRIORITA 1	INFRAŠTRUKTÚRA A OBČIANSKA VYBAVENOSŤ						
Strategický cieľ 1.1	Investície do infraštruktúry a občianskej vybavenosti						
Špecifický cieľ 1.1.2 Kameraný systém							
Špecifické ciele	Doba realizácie	Partneri pre implementáciu PRO		Väzba na výzvy, potenciály, limity, problémy, impulzy, na ktoré špecifický cieľ reaguje			
Špecifický cieľ 1.1.2	2026 - 2032	Hlavný partner	Obec	Cieľ reaguje na potrebu rozšírenia kamerového systému v obci.			
		Spolupracuj úči partneri	štátny a verejný sektor	Väzba na strategický európsky cieľ politiky –CP 5. Európa bližšie k občanom			
	Väzba na nadradené a sektorálne stratégie		Väzba na ostatné ciele PHRSR		Očakávaný dopad		
	Stratégia	Väzba	Ciele	Väzba	Cieľová skupina	Predpoklad aný dopad na cieľovú skupinu	
	PSK 2021 – 2027 SPP 2023-2027 Plán NRO Trebišov	Európa bližšie k občanom	Rozvoj na regionálnej a miestnej úrovni integrovanej prístupom, a to aj prostredníctvom podpory bezpečnosti v regiónoch Slovenska	Priama nadväz- nosť	Občania obce, občania okresu, návštevníci, turisti	Skvalitnená bezpečnosť	
	Indikátory viažuce sa ku špecifickému cieľu						
	Názov indikátora	Typ indikátora	Dátový set pre jeho monitorov anie	Vstupn á hodnota	Cieľová hodnota	Väzba na nadradené stratégie	
Počet nových kamier	Výstupový / výsledkový	N/A	0	Podľa relevancie	PSK 2021 – 2027 SPP 2023- 2027 Plán NRO Trebišov		



PRIORITA 1	INFRAŠTRUKTÚRA A OBČIANSKA VYBAVENOSŤ					
Strategický cieľ 1.1	Investície do infraštruktúry a občianskej vybavenosti					
<i>Špecifický cieľ 1.1.3 Výstavba Domu smútku</i>						
Špecifické ciele	Doba realizácie	Partneri pre implementáciu PRO		Väzba na výzvy, potenciály, limity, problémy, impulzy, na ktoré špecifický cieľ reaguje		
<i>Špecifický cieľ 1.1.3</i>	2026 - 2032	Hlavný partner	Obec	Cieľ reaguje na potrebu rozšírenia výstavbu Domu smútku v obci.		
		Spolupracujúci partneri	štátny a verejný sektor	Väzba na strategický európsky cieľ politiky –CP 5. Európa bližšie k občanom		
	Väzba na nadradené a sektorálne stratégie		Väzba na ostatné ciele PHRSR		Očakávaný dopad	
	Stratégia	Väzba	Ciele	Väzba	Cieľová skupina	Predpokladaný dopad na cieľovú skupinu
	PSK 2021 – 2027 SPP 2023-2027 Plán NRO Trebišov	Európa bližšie k občanom	Rozvoj na miestnej úrovni	Priama nadväznosť	Občania obce	Skvalitnená občianska vybavenosť
	Indikátory viažuce sa ku špecifickému cieľu					
Názov indikátora	Typ indikátora	Dátový set pre jeho monitorovanie	Vstupná hodnota	Cieľová hodnota	Väzba na nadradené stratégie	
Počet vybudovaných Domov smútku	Výstupový / výsledkový	N/A	0	1	PSK 2021 – 2027 SPP 2023-2027 Plán NRO Trebišov	



PRIORITA 1	INFRAŠTRUKTÚRA A OBČIANSKA VYBAVENOSŤ						
Strategický cieľ 1.1	Investície do infraštruktúry a občianskej vybavenosti						
Špecifický cieľ 1.1.4 Autobusové zastávky							
Špecifické ciele	Doba realizácie	Partneri pre implementáciu PRO		Väzba na výzvy, potenciály, limity, problémy, impulzy, na ktoré špecifický cieľ reaguje			
Špecifický cieľ 1.1.4	2026 - 2032	Hlavný partner	Obec	Cieľ reaguje na potrebu dobudovania a rekonštrukcie autobusových zastávok v obci. Väzba na strategický európsky cieľ politiky –CP 5. Európa bližšie k občanom			
		Spolupracujúci partneri	štátny a verejný sektor				
	Väzba na nadradené a sektorálne stratégie		Väzba na ostatné ciele PHRSR		Očakávaný dopad		
	Stratégia	Väzba	Ciele	Väzba	Cieľová skupina	Predpokladaný dopad na cieľovú skupinu	
	PSK 2021 – 2027 SPP 2023-2027 Plán NRO Trebišov	Európa bližšie k občanom	Rozvoj na regionálnej a miestnej úrovni integrovaným prístupom	Priama nadväznosť	Občania obce, občania okresu, návštevníci, turisti	Skvalitnená občianska vybavenosť	
	Indikátory viažuce sa ku špecifickému cieľu						
	Názov indikátora	Typ indikátora	Dátový set pre jeho monitorovanie	Vstupná hodnota	Cieľová hodnota	Väzba na nadradené stratégie	
Počet vybudovaných a rekonštruovaných autobusových zastávok	Výstupový / výsledkový	N/A	0	Podľa relevancie	PSK 2021 – 2027 SPP 2023-2027 Plán NRO Trebišov		



PRIORITA 1	INFRAŠTRUKTÚRA A OBČIANSKA VYBAVENOSŤ						
Strategický cieľ 1.1	Investície do infraštruktúry a občianskej vybavenosti						
Špecifický cieľ 1.1.5 Rekonštrukcia verejného osvetlenia							
Špecifické ciele	Doba realizácie	Partneri pre implementáciu PRO		Väzba na výzvy, potenciály, limity, problémy, impulzy, na ktoré špecifický cieľ reaguje			
Špecifický cieľ 1.1.5	2026 - 2032	Hlavný partner	Obec	Cieľ reaguje na potrebu rekonštrukcie a modernizácie verejného osvetlenia v obci. Väzba na strategický európsky cieľ politiky –CP 5. Európa bližšie k občanom			
		Spolupracujúci partneri	štátny a verejný sektor				
	Väzba na nadradené a sektorálne stratégie		Väzba na ostatné ciele PHRSR		Očakávaný dopad		
	Stratégia	Väzba	Ciele	Väzba	Cieľová skupina	Predpokladaný dopad na cieľovú skupinu	
	PSK 2021 – 2027 SPP 2023-2027 Plán NRO Trebišov	Európa bližšie k občanom	Hospodársky rozvoj na regionálnej a miestnej úrovni	Priama nadväznosť	Občania obce, občania okresu, návštevníci, turisti	Skvalitnená občianska vybavenosť a infraštruktúra	
	Indikátory viažuce sa ku špecifickému cieľu						
	Názov indikátora	Typ indikátora	Dátový set pre jeho monitorovanie	Vstupná hodnota	Cieľová hodnota	Väzba na nadradené stratégie	
Počet nových, rekonštruovaných a modernizovaných svetelných bodov	Výstupový / výsledkový	N/A	0	Podľa relevancie	PSK 2021 – 2027 SPP 2023-2027 Plán NRO Trebišov		



PRIORITA 1	INFRAŠTRUKTÚRA A OBČIANSKA VYBAVENOSŤ					
Strategický cieľ 1.1	Investície do infraštruktúry a občianskej vybavenosti					
Špecifický cieľ 1.1.6 Výstavba sociálnych bytov						
Špecifické ciele	Doba realizácie	Partneri pre implementáciu PRO		Väzba na výzvy, potenciály, limity, problémy, impulzy, na ktoré špecifický cieľ reaguje		
Špecifický cieľ 1.1.6	2026 - 2032	Hlavný partner	Obec	Cieľ reaguje na potrebu výstavby sociálnych bytov v obci.		
		Spolupracuj úči partneri	štátny a verejný sektor	Väzba na strategický európsky cieľ politiky –CP 5. Európa bližšie k občanom –CP 4: Sociálnejšie a inkluzívnejšie Slovensko		
	Väzba na nadradené a sektorálne stratégie		Väzba na ostatné ciele PHRSR		Očakávaný dopad	
	Stratégia	Väzba	Ciele	Väzba	Cieľová skupina	Predpoklad aný dopad na cieľovú skupinu
	PSK 2021 – 2027 SPP 2023-2027 Plán NRO Trebíšov	Európa bližšie k občanom Sociálnejšie a inkluzívnejšie Slovensko	Hospodársky a sociálny rozvoj na regionálnej a miestnej úrovni	Priama nadväz- nosť	Občania obce, občania okresu	Skvalitnená občianska vybavenosť a infraštruk- túra
	Indikátory viažuce sa ku špecifickému cieľu					
Názov indikátora	Typ indikátora	Dátový set pre jeho monitorov anie	Vstupn á hodnota	Cieľová hodnota	Väzba na nadradené stratégie	
Nové sociálne byty	Výstupový / výsledkový	N/A	0	Podľa relevancie	PSK 2021 – 2027 SPP 2023- 2027 Plán NRO Trebíšov	



PRIORITA 1		INFRAŠTRUKTÚRA A OBČIANSKA VYBAVENOSŤ					
Strategický cieľ 1.1		Investície do infraštruktúry a občianskej vybavenosti					
Špecifický cieľ 1.1.7 Komplexná rekonštrukcia budovy Kultúrneho domu							
Špecifické ciele	Doba realizácie	Partneri pre implementáciu PRO		Väzba na výzvy, potenciály, limity, problémy, impulzy, na ktoré špecifický cieľ reaguje			
Špecifický cieľ 1.1.7	2026 - 2032	Hlavný partner	Obec	Cieľ reaguje na potrebu komplexnej rekonštrukcie budovy Kultúrneho domu v obci. Väzba na strategický európsky cieľ politiky –CP 5. Európa bližšie k občanom			
		Spolupracujúci partneri	štátny a verejný sektor				
	Väzba na nadradené a sektorálne stratégie		Väzba na ostatné ciele PHRSR		Očakávaný dopad		
	Stratégia	Väzba	Ciele	Väzba	Cieľová skupina	Predpokladaný dopad na cieľovú skupinu	
	PSK 2021 – 2027 SPP 2023-2027 Plán NRO Trebišov	Európa bližšie k občanom	Hospodársky environmentálny rozvoj na regionálnej a miestnej úrovni	Priama nadväznosť	Občania obce, občania okresu	Skvalitnená občianska vybavenosť a infraštruktúra	
	Indikátory viažuce sa ku špecifickému cieľu						
	Názov indikátora	Typ indikátora	Dátový set pre jeho monitorovanie	Vstupná hodnota	Cieľová hodnota	Väzba na nadradené stratégie	
Rekonštruované verejné budovy	Výstupový / výsledkový	N/A	0	1	PSK 2021 – 2027 SPP 2023-2027 Plán NRO Trebišov		



PRIORITA 1	INFRAŠTRUKTÚRA A OBČIANSKA VYBAVENOSŤ					
Strategický cieľ 1.1	Investície do infraštruktúry a občianskej vybavenosti					
Špecifický cieľ 1.1.8 Zvýšenie energetickej účinnosti budovy Kultúrneho domu						
Špecifické ciele	Doba realizácie	Partneri pre implementáciu PRO		Väzba na výzvy, potenciály, limity, problémy, impulzy, na ktoré špecifický cieľ reaguje		
Špecifický cieľ 1.1.8	2026 - 2032	Hlavný partner	Obec	Cieľ reaguje na potrebu zvýšenia energetickej účinnosti budovy Kultúrneho domu. Väzba na strategický európsky cieľ politiky: –CP 2. Zelenšie Slovensko		
		Spolupracuj úči partneri	štátny a verejný sektor			
	Väzba na nadradené a sektorálne stratégie		Väzba na ostatné ciele PHRSR		Očakávaný dopad	
	Stratégia	Väzba	Ciele	Väzba	Cieľová skupina	Predpoklad aný dopad na cieľovú skupinu
	PSK 2021 – 2027 SPP 2023-2027 Plán NRO Trebišov Environmentál. fond	Zelenšia nízkouhlíková Európa	Podpora energetickej efektívnosti a znižovania emisíí skleníkových plynov	Priama nadväz- nosť	Občania obce, občania okresu	Znížená energetická náročnosť verejnej budovy
	Indikátory viažuce sa ku špecifickému cieľu					
Názov indikátora	Typ indikátora	Dátový set pre jeho monitorov anie	Vstupn á hodnota	Cieľová hodnota	Väzba na nadradené stratégie	
Zníženie primárnej spotreby energie Znížené emisie skleníkových plynov	Výstupový / výsledkový	N/A	0	Podľa relevancie	PSK 2021 – 2027 SPP 2023- 2027 Plán NRO Trebišov Environment. fond	



PRIORITA 1		INFRAŠTRUKTÚRA A OBČIANSKA VYBAVENOSŤ					
Strategický cieľ 1.1		Investície do infraštruktúry a občianskej vybavenosti					
Špecifický cieľ 1.1.9 Rekonštrukcia interiéru Kultúrneho domu							
Špecifické ciele	Doba realizácie	Partneri pre implementáciu PRO		Väzba na výzvy, potenciály, limity, problémy, impulzy, na ktoré špecifický cieľ reaguje			
Špecifický cieľ 1.1.9	2026 - 2032	Hlavný partner	Obec		Cieľ reaguje na potrebu rekonštrukcie a modernizácie interiéru Kultúrneho domu		
		Spolupracujúci partneri	štátny a verejný sektor		Väzba na strategický európsky cieľ politiky –CP 5. Európa bližšie k občanom		
	Väzba na nadradené a sektorálne stratégie		Väzba na ostatné ciele PHRSR		Očakávaný dopad		
	Stratégia	Väzba	Ciele	Väzba	Cieľová skupina	Predpokladaný dopad na cieľovú skupinu	
	PSK 2021 – 2027 SPP 2023-2027 Plán NRO Trebišov	Európa bližšie k občanom , Spoločná poľnohospodárska politika 2023-2027	Hospodársky , sociálny a environmentálny rozvoj na regionálnej a miestnej úrovni	Priama nadväznosť	Občania obce, občania okresu, návštevníci, turisti	Skvalitnená občianska vybavenosť a infraštruktúra	
	Indikátory viažuce sa ku špecifickému cieľu						
	Názov indikátora	Typ indikátora	Dátový set pre jeho monitorovanie	Vstupná hodnota	Cieľová hodnota	Väzba na nadradené stratégie	
Rekonštruovaný a modernizovaný interiér Kultúrneho domu	Výstupový / výsledkový	N/A	0	Podľa relevancie	PSK 2021 – 2027 SPP 2023-2027 Plán NRO Trebišov		



PRIORITA 1	INFRAŠTRUKTÚRA A OBČIANSKA VYBAVENOSŤ						
Strategický cieľ 1.1	Investície do infraštruktúry a občianskej vybavenosti						
Špecifický cieľ 1.1.10 Rekonštrukcia mosta cez potok							
Špecifické ciele	Doba realizácie	Partneri pre implementáciu PRO		Väzba na výzvy, potenciály, limity, problémy, impulzy, na ktoré špecifický cieľ reaguje			
Špecifický cieľ 1.1.10	2026 - 2032	Hlavný partner	Obec	Cieľ reaguje na potrebu rekonštrukcie mosta cez potok v obci. Väzba na strategický európsky cieľ politiky –CP 5. Európa bližšie k občanom			
		Spolupracujúci partneri	štátny a verejný sektor				
	Väzba na nadradené a sektorálne stratégie		Väzba na ostatné ciele PHRSR		Očakávaný dopad		
	Stratégia	Väzba	Ciele	Väzba	Cieľová skupina	Predpokladaný dopad na cieľovú skupinu	
	PSK 2021 – 2027 SPP 2023-2027 Plán NRO Trebišov	Európa bližšie k občanom , Spoločná poľnohospodárska politika 2023-2027	Hospodársky , sociálny a environmentálny rozvoj na regionálnej a miestnej úrovni	Priama nadväznosť	Občania obce, občania okresu, návštevníci, turisti	Skvalitnená občianska vybavenosť a infraštruktúra	
	Indikátory viažuce sa ku špecifickému cieľu						
	Názov indikátora	Typ indikátora	Dátový set pre jeho monitorovanie	Vstupná hodnota	Cieľová hodnota	Väzba na nadradené stratégie	
Rekonštruovaný most cez potok	Výstupový / výsledkový	N/A	0	Podľa relevancie	PSK 2021 – 2027 SPP 2023-2027 Plán NRO Trebišov		



PRIORITA 1		INFRAŠTRUKTÚRA A OBČIANSKA VYBAVENOSŤ					
Strategický cieľ 1.1		Investície do infraštruktúry a občianskej vybavenosti					
Špecifický cieľ 1.1.11 Oplotenie areálu Obecného úradu a Kultúrneho domu							
Špecifické ciele	Doba realizácie	Partneri pre implementáciu PRO		Väzba na výzvy, potenciály, limity, problémy, impulzy, na ktoré špecifický cieľ reaguje			
Špecifický cieľ 1.1.11	2026 - 2032	Hlavný partner	Obec	Cieľ reaguje na potrebu obnovy oplotenia areálu Obecného úradu a Kultúrneho domu. Väzba na strategický európsky cieľ politiky –CP 5. Európa bližšie k občanom			
		Spolupracujúci partneri	štátny a verejný sektor				
	Väzba na nadradené a sektorálne stratégie		Väzba na ostatné ciele PHRSR		Očakávaný dopad		
	Stratégia	Väzba	Ciele	Väzba	Cieľová skupina	Predpokladaný dopad na cieľovú skupinu	
	PSK 2021 – 2027 SPP 2023-2027 Plán NRO Trebišov	Európa bližšie k občanom , Spoločná poľnohospodárska politika 2023-2027	Hospodársky , sociálny a environmentálny rozvoj na regionálnej a miestnej úrovni	Priama nadväznosť	Občania obce, občania okresu, návštevníci, turisti	Skvalitnená občianska vybavenosť a infraštruktúra	
	Indikátory viažuce sa ku špecifickému cieľu						
	Názov indikátora	Typ indikátora	Dátový set pre jeho monitorovanie	Vstupná hodnota	Cieľová hodnota	Väzba na nadradené stratégie	
Vybudované/obnovené oplotenie	Výstupový / výsledkový	N/A	0	Podľa relevancie	PSK 2021 – 2027 SPP 2023-2027 Plán NRO Trebišov		



PRIORITA 1		INFRAŠTRUKTÚRA A OBČIANSKA VYBAVENOSŤ					
Strategický cieľ 1.1		Investície do infraštruktúry a občianskej vybavenosti					
Špecifický cieľ 1.1.12 Oplotenie areálu cintorína							
Špecifické ciele	Doba realizácie	Partneri pre implementáciu PRO		Väzba na výzvy, potenciály, limity, problémy, impulzy, na ktoré špecifický cieľ reaguje			
Špecifický cieľ 1.1.12	2026 - 2032	Hlavný partner	Obec	Cieľ reaguje na potrebu obnovy oplotenia areálu cintorína v obci. Väzba na strategický európsky cieľ politiky –CP 5. Európa bližšie k občanom			
		Spolupracujúci partneri	štátny a verejný sektor				
	Väzba na nadradené a sektorálne stratégie		Väzba na ostatné ciele PHRSR		Očakávaný dopad		
	Stratégia	Väzba	Ciele	Väzba	Cieľová skupina	Predpokladaný dopad na cieľovú skupinu	
	PSK 2021 – 2027 SPP 2023-2027 Plán NRO Trebišov	Európa bližšie k občanom , Spoločná poľnohospodárska politika 2023-2027	hospodársky , sociálny a environmentálny rozvoj na regionálnej a miestnej úrovni	Priama nadväznosť	Občania obce, občania okresu, návštevníci, turisti	Skvalitnená občianska vybavenosť a infraštruktúra	
	Indikátory viažuce sa ku špecifickému cieľu						
	Názov indikátora	Typ indikátora	Dátový set pre jeho monitorovanie	Vstupná hodnota	Cieľová hodnota	Väzba na nadradené stratégie	
Vybudované/obnovené oplotenie	Výstupový / výsledkový	N/A	0	Podľa relevancie	PSK 2021 – 2027 SPP 2023-2027 Plán NRO Trebišov		



PRIORITA 1	INFRAŠTRUKTÚRA A OBČIANSKA VYBAVENOSŤ						
Strategický cieľ 1.1	Investície do infraštruktúry a občianskej vybavenosti						
Špecifický cieľ 1.1.13 Vybudovanie bezbariérového prístupu do verejných budov							
Špecifické ciele	Doba realizácie	Partneri pre implementáciu PRO		Väzba na výzvy, potenciály, limity, problémy, impulzy, na ktoré špecifický cieľ reaguje			
Špecifický cieľ 1.1.13	2026 - 2032	Hlavný partner	Obec	Cieľ reaguje na potrebu vybudovania bezbariérového prístupu do verejných budov. Väzba na strategický európsky cieľ politiky –CP 5. Európa bližšie k občanom –CP 4: Sociálnejšie a inkluzívnejšie Slovensko -			
		Spolupracujúci partneri	štátny a verejný sektor				
	Väzba na nadradené a sektorálne stratégie		Väzba na ostatné ciele PHRSR		Očakávaný dopad		
	Stratégia	Väzba	Ciele	Väzba	Cieľová skupina	Predpokladaný dopad na cieľovú skupinu	
	PSK 2021 – 2027 SPP 2023-2027 Plán NRO Trebišov	Európa bližšie k občanom , Sociálnejšie a inkluzívnejšie Slovensko	hospodársky , sociálny a environmentálny rozvoj na regionálnej a miestnej úrovni	Priama nadväznosť	Občania obce, občania okresu, návštevníci, turisti	Skvalitnená občianska vybavenosť a infraštruktúra	
	Indikátory viažuce sa ku špecifickému cieľu						
	Názov indikátora	Typ indikátora	Dátový set pre jeho monitorovanie	Vstupná hodnota	Cieľová hodnota	Väzba na nadradené stratégie	
Počet odstránených bariér	Výstupový / výsledkový	N/A	0	Podľa relevancie	PSK 2021 – 2027 SPP 2023-2027 Plán NRO Trebišov		



PRIORITA 2	SPOLOČENSKÝ ŽIVOT A ŠPORT					
Strategický cieľ 2.1	Zvýšenie kvality spoločenského života a športu					
Špecifický cieľ 2.1.1 Výstavba detského ihriska						
Špecifické ciele	Doba realizácie	Partneri pre implementáciu PRO		Väzba na výzvy, potenciály, limity, problémy, impulzy, na ktoré špecifický cieľ reaguje		
Špecifický cieľ 2.1.1	2026 - 2032	Hlavný partner	Obec	Cieľ reaguje na potrebu vybudovania detského ihriska v obci Väzba na strategický európsky cieľ politiky – CP 5. Európa bližšie k občanom		
		Spoluprac ujúci partneri	štátny a verejný sektor			
	Väzba na nadradené a sektorálne stratégie		Väzba na ostatné ciele PHRSR		Očakávaný dopad	
	Stratégia	Väzba	Ciele	Väzba	Cieľová skupina	Predpoklad aný dopad na cieľovú skupinu
	PSK 2021 – 2027 SPP 2023- 2027 Plán NRO Trebišov	Európa bližšie k občanom	Hospodársky , sociálny rozvoj na regionálnej a miestnej úrovni, a to aj prostredníc- tvom podpory verejných ihrísk a športovísk	Priama nadväznosť	Občania obce, občania okresu, návštevníci, turisti	Skvalitnená infraštruktú- ra a občianska vybavenosť
	Indikátory viažuce sa ku špecifickému cieľu					
Názov indikátora	Typ indikátora	Dátový set pre jeho monitorov anie	Vstupná hodnota	Cieľová hodnota	Väzba na nadradené stratégie	
Vybudované detské ihrisko	Výstupový / výsledkový	N/A	0	Podľa relevancie	PSK 2021 – 2027 SPP 2023- 2027 Plán NRO Trebišov	



PRIORITA 2	SPOLOČENSKÝ ŽIVOT A ŠPORT					
Strategický cieľ 2.1	Zvýšenie kvality spoločenského života a športu					
Špecifický cieľ 2.1.2 Výstavba amfiteátra						
Špecifické ciele	Doba realizácie	Partneri pre implementáciu PRO		Väzba na výzvy, potenciály, limity, problémy, impulzy, na ktoré špecifický cieľ reaguje		
Špecifický cieľ 2.1.2	2026 - 2032	Hlavný partner	Obec	Cieľ reaguje na potrebu vybudovania amfiteátra v obci. Väzba na strategický európsky cieľ politiky – CP 5. Európa bližšie k občanom		
		Spoluprac ujúci partneri	štátny a verejný sektor			
	Väzba na nadradené a sektorálne stratégie		Väzba na ostatné ciele PHRSR		Očakávaný dopad	
	Stratégia	Väzba	Ciele	Väzba	Cieľová skupina	Predpoklad aný dopad na cieľovú skupinu
	PSK 2021 – 2027 SPP 2023- 2027 Plán NRO Trebišov	Európa bližšie k občanom	Hospodársky , sociálny a kultúrny rozvoj na regionálnej a miestnej úrovni	Priama nadväznosť	Občania obce, občania okresu, návštevníci, turisti	Skvalitnená infrastruktú- ra a občianska vybavenosť
	Indikátory viažuce sa ku špecifickému cieľu					
Názov indikátora	Typ indikátora	Dátový set pre jeho monitorov anie	Vstupná hodnota	Cieľová hodnota	Väzba na nadradené stratégie	
Vybudovaný amfiteáter	Výstupový / výsledkový	N/A	0	Podľa relevancie	PSK 2021 – 2027 SPP 2023- 2027 Plán NRO Trebišov	



PRIORITA 2	SPOLOČENSKÝ ŽIVOT A ŠPORT					
Strategický cieľ 2.1	Zvýšenie kvality spoločenského života a športu					
Špecifický cieľ 2.1.3 Vybudovanie centrálnej oddychovej zóny						
Špecifické ciele	Doba realizácie	Partneri pre implementáciu PRO		Väzba na výzvy, potenciály, limity, problémy, impulzy, na ktoré špecifický cieľ reaguje		
Špecifický cieľ 2.1.3	2026 - 2032	Hlavný partner	Obec	Cieľ reaguje na potrebu zriadenia centrálnej oddychovej zóny v obci.		
		Spoluprac ujúci partneri	štátny a verejný sektor	Väzba na strategický európsky cieľ politiky – CP 5. Európa bližšie k občanom CP2: Zelenšie Slovensko		
Väzba na nadradené a sektorálne stratégie		Väzba na ostatné ciele PHRSR		Očakávaný dopad		
Stratégia	Väzba	Ciele	Väzba	Cieľová skupina	Predpoklad aný dopad na cieľovú skupinu	
PSK 2021 – 2027 SPP 2023- 2027 Plán NRO Trebišov	Európa bližšie k občanom Zelenšie Slovensko	Hospodársky , sociálny a kultúrny rozvoj na regionálnej a miestnej úrovni, investície do zelenej a modrej infraštruktúr y	Priama nadväznosť	Občania obce, občania okresu, návštevníci, turisti	Skvalitnená infraštruktú- ra a občianska vybavenosť	
Indikátory viažuce sa ku špecifickému cieľu						
Názov indikátora	Typ indikátora	Dátový set pre jeho monitorov anie	Vstupná hodnota	Cieľová hodnota	Väzba na nadradené stratégie	
Centrálna oddychová zóna	Výstupový / výsledkový	N/A	0	Podľa relevancie	PSK 2021 – 2027 SPP 2023- 2027 Plán NRO Trebišov	



PRIORITA 2	SPOLOČENSKÝ ŽIVOT A ŠPORT						
Strategický cieľ 2.1	Zvýšenie kvality spoločenského života a športu						
<i>Špecifický cieľ 2.1.4 Vytvorenie repliky pôvodného gréckokatolíckeho chrámu – audiovizuálneho pamätníka</i>							
Špecifické ciele	Doba realizácie	Partneri pre implementáciu PRO		Väzba na výzvy, potenciály, limity, problémy, impulzy, na ktoré špecifický cieľ reaguje			
<i>Špecifický cieľ 2.1.4</i>	2026 - 2032	Hlavný partner	Obec	Cieľ reaguje na zámer vytvorenia repliky pôvodnej cirkvi.			
		Spoluprac ujúci partneri	štátny a verejný sektor	Väzba na strategický európsky cieľ politiky – CP5: Európa bližšie k občanom			
	Väzba na nadradené a sektorálne stratégie		Väzba na ostatné ciele PHRSR		Očakávaný dopad		
	Stratégia	Väzba	Ciele	Väzba	Cieľová skupina	Predpoklad aný dopad na cieľovú skupinu	
	PSK 2021 – 2027 SPP 2023- 2027 Plán NRO Trebišov	Európa bližšie k občanom	Podpora kultúry a udržateľnéh o cestovného ruchu	Priama nadväznosť	Občania obce, občania okresu, návštevníci, turisti	Skvalitnený cestovný ruch	
	Indikátory viažuce sa ku špecifickému cieľu						
	Názov indikátora	Typ indikátora	Dátový set pre jeho monitorov anie	Vstupná hodnota	Cieľová hodnota	Väzba na nadradené stratégie	
Počet prvkov	Výstupový / výsledkový	N/A	0	Podľa relevancie	PSK 2021 – 2027 SPP 2023- 2027 Plán NRO Trebišov		



PRIORITA 2	SPOLOČENSKÝ ŽIVOT A ŠPORT					
Strategický cieľ 2.1	Zvýšenie kvality spoločenského života a športu					
Špecifický cieľ 2.1.5 Terénna opatrovateľská služba						
Špecifické ciele	Doba realizácie	Partneri pre implementáciu PRO		Väzba na výzvy, potenciály, limity, problémy, impulzy, na ktoré špecifický cieľ reaguje		
Špecifický cieľ 2.1.5	2026 - 2032	Hlavný partner	Obec	Cieľ reaguje na potrebu zriadenia terénnej opatrovateľskej služby v obci.		
		Spoluprac ujúci partneri	štátny a verejný sektor	Väzba na strategický európsky cieľ politiky – CP4: Sociálnejšie a inkluzívnejšie Slovensko		
	Väzba na nadradené a sektorálne stratégie		Väzba na ostatné ciele PHRSR		Očakávaný dopad	
	Stratégia	Väzba	Ciele	Väzba	Cieľová skupina	Predpoklad aný dopad na cieľovú skupinu
	PSK 2021 – 2027 SPP 2023- 2027 Plán NRO Trebišov	Sociálnejšie a inkluzív- nejšie Slovensko	Aktívne začlenenie a podpora dostupných sociálnych služieb pre znevýho- dnené a najodkázane jšie skupiny obyvateľstva	Priama nadväznosť	Občania obce, občania okresu, návštevníci, turisti	Skvalitnené a dostupné sociálne služby
	Indikátory viažuce sa ku špecifickému cieľu					
Názov indikátora	Typ indikátora	Dátový set pre jeho monitorov anie	Vstupná hodnota	Cieľová hodnota	Väzba na nadradené stratégie	
Dostupnosť sociálnych služieb	Výstupový / výsledkový	N/A	0	Podľa relevancie	PSK 2021 – 2027 SPP 2023- 2027 Plán NRO Trebišov	



PRIORITA 2	SPOLOČENSKÝ ŽIVOT A ŠPORT					
Strategický cieľ 2.1	Zvýšenie kvality spoločenského života a športu					
Špecifický cieľ 2.1.6 Výstavba sociálneho zariadenia pre zdravotne znevýhodnené osoby						
Špecifické ciele	Doba realizácie	Partneri pre implementáciu PRO		Väzba na výzvy, potenciály, limity, problémy, impulzy, na ktoré špecifický cieľ reaguje		
Špecifický cieľ 2.1.6	2026 - 2032	Hlavný partner	Obec	Cieľ reaguje na dopyt po sociálnych službách.		
		Spoluprac ujúci partneri	štátny a verejný sektor	Väzba na strategický európsky cieľ politiky – CP4: Sociálnejšie a inkluzívnejšie Slovensko		
	Väzba na nadradené a sektorálne stratégie		Väzba na ostatné ciele PHRSR		Očakávaný dopad	
	Stratégia	Väzba	Ciele	Väzba	Cieľová skupina	Predpoklad aný dopad na cieľovú skupinu
	PSK 2021 – 2027 SPP 2023- 2027 Plán NRO Trebišov	Sociálnejšie a inkluzív- nejšie Slovensko	Aktívne začlenenie a podpora dostupných sociálnych služieb pre znevýho- dnené a najodkázane- jšie skupiny obyvateľstva	Priama nadväznosť	Občania obce, občania okresu, návštevníci, turisti	Skvalitnené a dostupné sociálne služby
	Indikátory viažuce sa ku špecifickému cieľu					
Názov indikátora	Typ indikátora	Dátový set pre jeho monitorov- anie	Vstupná hodnota	Cieľová hodnota	Väzba na nadradené stratégie	
Kapacita sociálneho zariadenia	Výstupový / výsledkový	N/A	0	Podľa relevancie	PSK 2021 – 2027 SPP 2023- 2027 Plán NRO Trebišov	



PRIORITA 2	SPOLOČENSKÝ ŽIVOT A ŠPORT					
Strategický cieľ 2.1	Zvýšenie kvality spoločenského života a športu					
Špecifický cieľ 2.1.7 Zriadenie sociálneho podniku						
Špecifické ciele	Doba realizácie	Partneri pre implementáciu PRO		Väzba na výzvy, potenciály, limity, problémy, impulzy, na ktoré špecifický cieľ reaguje		
Špecifický cieľ 2.1.7	2026 - 2032	Hlavný partner	Obec	Cieľ reaguje na riešenie nezamestnanosti a prístupu občanov na trh práce.		
		Spoluprac ujúci partneri	štátny a verejný sektor	Väzba na strategický európsky cieľ politiky – CP4: Sociálnejšie a inkluzívnejšie Slovensko		
	Väzba na nadradené a sektorálne stratégie		Väzba na ostatné ciele PHRSR		Očakávaný dopad	
	Stratégia	Väzba	Ciele	Väzba	Cieľová skupina	Predpoklad aný dopad na cieľovú skupinu
	PSK 2021 – 2027 SPP 2023- 2027 Plán NRO Trebišov	Sociálnejšie a inkluzív- nejšie Slovensko	Aktívne začlenenie, prístupný trh práce, získanie zručností pre lepšiu adaptabilitu a inklúziu na základe potrieb trhu práce	Priama nadväznosť	Občania obce, občania okresu, návštevníci, turisti	Prístupný trh práce
Indikátory viažuce sa ku špecifickému cieľu						
Názov indikátora	Typ indikátora	Dátový set pre jeho monitorov anie	Vstupná hodnota	Cieľová hodnota	Väzba na nadradené stratégie	
Vytvorené pracovné miesta	Výstupový / výsledkový	N/A	0	Podľa relevancie	PSK 2021 – 2027 SPP 2023- 2027 Plán NRO Trebišov	



PRIORITA 3	ŽIVOTNÉ PROSTREDIE					
Strategický cieľ 3.1	Skvalitnenie životného prostredia					
Špecifický cieľ 3.1.1 Vybudovanie kanalizácie						
Špecifické ciele	Doba realizácie	Partneri pre implementáciu PRO		Väzba na výzvy, potenciály, limity, problémy, impulzy, na ktoré špecifický cieľ reaguje		
Špecifický cieľ 3.1.1	2026 - 2032	Hlavný partner	Obec	Cieľ reaguje na potrebu vybudovania kanalizácie v obci. Väzba na strategický európsky cieľ politiky – CP 5: Európa bližšie k občanom		
		Spolupracujúci partneri	štátny a verejný sektor			
Väzba na nadradené a sektorálne stratégie		Väzba na ostatné ciele PHRSR		Očakávaný dopad		
Stratégia	Väzba	Ciele	Väzba	Cieľová skupina	Predpokladaný dopad na cieľovú skupinu	
PSK 2021 – 2027 SPP 2023-2027 Plán NRO Trebišov Environment. fond	Európa bližšie k občanom	Environmentálny rozvoj na regionálnej a miestnej úrovni	Priama nadväznosť	Občania obce	Environmentálny rozvoj	
Indikátory viažuce sa ku špecifickému cieľu						
Názov indikátora	Typ indikátora	Dátový set pre jeho monitorovanie	Vstupná hodnota	Cieľová hodnota	Väzba na nadradené stratégie	
Dĺžka kanalizačnej siete	Výstupový / výsledkový	N/A	0	Podľa relevancie	PSK 2021 – 2027 SPP 2023-2027 Plán NRO Trebišov Environment. fond	



PRIORITA 3	ŽIVOTNÉ PROSTREDIE						
Strategický cieľ 3.1	Skvalitnenie životného prostredia						
Špecifický cieľ 3.1.2 Zníženie energetickej náročnosti obecných budov							
Špecifické ciele	Doba realizácie	Partneri pre implementáciu PRO		Väzba na výzvy, potenciály, limity, problémy, impulzy, na ktoré špecifický cieľ reaguje			
Špecifický cieľ 3.1.2	2026 - 2032	Hlavný partner	Obec	Cieľ reaguje na potrebu zníženia energetickej náročnosti obecných budov. Väzba na strategický európsky cieľ politiky – CP 2: Zelenšie Slovensko			
		Spolupracujúci partneri	štátny a verejný sektor				
	Väzba na nadradené a sektorálne stratégie		Väzba na ostatné ciele PHRSR		Očakávaný dopad		
	Stratégia	Väzba	Ciele	Väzba	Cieľová skupina	Predpokladaný dopad na cieľovú skupinu	
	PSK 2021 – 2027 SPP 2023-2027 Plán NRO Trebišov Environment. fond	Zelenšie Slovensko	Investície podporia energetickú efektívnosť, znižovanie emisií skleníkových plynov, energiu z OZE	Priama nadväznosť	Občania obce	Zníženie energetickej náročnosti verejných budov	
	Indikátory viažuce sa ku špecifickému cieľu						
	Názov indikátora	Typ indikátora	Dátový set pre jeho monitorovanie	Vstupná hodnota	Cieľová hodnota	Väzba na nadradené stratégie	
Zníženie emisií skleníkových plynov Zníženie primárnej spotreby energie	Výstupový / výsledkový	N/A	0	Podľa relevancie	PSK 2021 – 2027 SPP 2023-2027 Plán NRO Trebišov Environment. fond		



PRIORITA 3	ŽIVOTNÉ PROSTREDIE					
Strategický cieľ 3.1	Skvalitnenie životného prostredia					
Špecifický cieľ 3.1.3 Podpora triedenia odpadov						
Špecifické ciele	Doba realizácie	Partneri pre implementáciu PRO		Väzba na výzvy, potenciály, limity, problémy, impulzy, na ktoré špecifický cieľ reaguje		
Špecifický cieľ 3.1.3	2026 - 2032	Hlavný partner	Obec	Cieľ reaguje na potrebu podpory triedenia odpadov. Väzba na strategický európsky cieľ politiky – CP 2: Zelenšie Slovensko		
		Spoluprac ujúci partneri	štátny a verejný sektor			
Väzba na nadradené a sektorálne stratégie		Väzba na ostatné ciele PHRSR		Očakávaný dopad		
Stratégia	Väzba	Ciele	Väzba	Cieľová skupina	Predpoklad aný dopad na cieľovú skupinu	
PSK 2021 – 2027 SPP 2023- 2027 Plán NRO Trebišov Environment. fond	Zelenšie Slovensko	Investície podporia energetickú efektívnosť, z nižovanie emisii skleníkových plynov, energiu z OZE	Priama nadväznosť	Občania obce	Skvalitnené odpadové hospodárstvo	
Indikátory viažuce sa ku špecifickému cieľu						
Názov indikátora	Typ indikátora	Dátový set pre jeho monitorov anie	Vstupná hodnota	Cieľová hodnota	Väzba na nadradené stratégie	
Zníženie množstva odpadov Podpora triedenia odpadov	Výstupový / výsledkový	N/A	0	Podľa relevancie	PSK 2021 – 2027 SPP 2023- 2027 Plán NRO Trebišov Environment. fond	



PRIORITA 3	ŽIVOTNÉ PROSTREDIE					
Strategický cieľ 3.1	Skvalitnenie životného prostredia					
Špecifický cieľ 3.1.4 Vodozádržné opatrenia pri budove Obecného úradu a Kultúrneho domu						
Špecifické ciele	Doba realizácie	Partneri pre implementáciu PRO		Väzba na výzvy, potenciály, limity, problémy, impulzy, na ktoré špecifický cieľ reaguje		
Špecifický cieľ 3.1.4	2026 - 2032	Hlavný partner	Obec	Cieľ reaguje na realizáciu vodozádržných opatrení v obci. Väzba na strategický európsky cieľ politiky – CP 2: Zelenšie Slovensko		
		Spolupracujúci partneri	štátny a verejný sektor			
	Väzba na nadradené a sektorálne stratégie		Väzba na ostatné ciele PHRSR		Očakávaný dopad	
	Stratégia	Väzba	Ciele	Väzba	Cieľová skupina	Predpokladaný dopad na cieľovú skupinu
	PSK 2021 – 2027 SPP 2023-2027 Plán NRO Trebišov Environment. fond	Zelenšie Slovensko	Investície na adaptáciu na zmenu klímy, posilnenie biodiverzity a zelenej infraštrukt.	Priama adväznosť	Občania obce	Podpora biodiverzity, adaptácia na zmenu klímy
	Indikátory viažuce sa ku špecifickému cieľu					
Názov indikátora	Typ indikátora	Dátový set pre jeho monitorovanie	Vstupná hodnota	Cieľová hodnota	Väzba na nadradené stratégie	
Adaptačné opatrenia na zmenu klímy	Výstupový / výsledkový	N/A	0	Podľa relevancie	PSK 2021 – 2027 SPP 2023-2027 Plán NRO Trebišov Environment. fond	



PRIORITA 3	ŽIVOTNÉ PROSTREDIE						
Strategický cieľ 3.1	Skvalitnenie životného prostredia						
Špecifický cieľ 3.1.5 Čistenie rigolov v obci							
Špecifické ciele	Doba realizácie	Partneri pre implementáciu PRO		Väzba na výzvy, potenciály, limity, problémy, impulzy, na ktoré špecifický cieľ reaguje			
Špecifický cieľ 3.1.5	2026 - 2032	Hlavný partner	Obec	Cieľ reaguje na potrebu čistenia rigolov v obci. Väzba na strategický európsky cieľ politiky – CP 2: Zelenšie Slovensko			
		Spoluprac ujúci partneri	štátny a verejný sektor				
	Väzba na nadradené a sektorálne stratégie		Väzba na ostatné ciele PHRSR		Očakávaný dopad		
	Stratégia	Väzba	Ciele	Väzba	Cieľová skupina	Predpoklad aný dopad na cieľovú skupinu	
	PSK 2021 – 2027 SPP 2023- 2027 Plán NRO Trebišov Program obnovy dediny	Zelenšie Slovensko	Posilnenie ochrany prírody, biodiverzity a zelenej infraštruktúr y	Priama nadväznosť	Občania obce	Skvalitnené životné prostredie	
	Indikátory viažuce sa ku špecifickému cieľu						
	Názov indikátora	Typ indikátora	Dátový set pre jeho monitorov anie	Vstupná hodnota	Cieľová hodnota	Väzba na nadradené stratégie	
Vyčistené rigoly	Výstupový / výsledkový	N/A	0	Podľa relevancie	PSK 2021 – 2027 SPP 2023- 2027 Plán NRO Trebišov Program obnovy dediny		



PRIORITA 3	ŽIVOTNÉ PROSTREDIE						
Strategický cieľ 3.1	Skvalitnenie životného prostredia						
Špecifický cieľ 3.1.6 Nákup kompostérov pre rodinné domy							
Špecifické ciele	Doba realizácie	Partneri pre implementáciu PRO		Väzba na výzvy, potenciály, limity, problémy, impulzy, na ktoré špecifický cieľ reaguje			
Špecifický cieľ 3.1.6	2026 - 2032	Hlavný partner	Obec	Cieľ reaguje na triedenie biologicky rozložiteľných odpadov. Väzba na strategický európsky cieľ politiky – CP 2: Zelenšie Slovensko CP 5: Európa bližšie k občanom			
		Spolupracujúci partneri	štátny a verejný sektor				
	Väzba na nadradené a sektorálne stratégie		Väzba na ostatné ciele PHRSR		Očakávaný dopad		
	Stratégia	Väzba	Ciele	Väzba	Cieľová skupina	Predpokladaný dopad na cieľovú skupinu	
	PSK 2021 – 2027 SPP 2023-2027 Plán NRO Trebišov Environment. Fond	Zelenšie Slovensko, Európa bližšie k občanom	Podpora prechodu na obehové hospodárstvo prostredníctvom predchádzania vzniku BRKO	Priama nadväznosť	Občania obce	Zníženie produkcie TKO	
	Indikátory viažuce sa ku špecifickému cieľu						
	Názov indikátora	Typ indikátora	Dátový set pre jeho monitorovanie	Vstupná hodnota	Cieľová hodnota	Väzba na nadradené stratégie	
Triedenie odpadov	Výstupový / výsledkový	N/A	0	Podľa relevancie	PSK 2021 – 2027 SPP 2023-2027 Plán NRO Trebišov Environment. Fond		



PRIORITA 3	ŽIVOTNÉ PROSTREDIE						
Strategický cieľ 3.1	Skvalitnenie životného prostredia						
Špecifický cieľ 3.1.7 Podpora rozvoja cestovného ruchu a turizmu							
Špecifické ciele	Doba realizácie	Partneri pre implementáciu PRO		Väzba na výzvy, potenciály, limity, problémy, impulzy, na ktoré špecifický cieľ reaguje			
Špecifický cieľ 3.1.7	2026 - 2032	Hlavný partner	Obec	Cieľ reaguje na rozvoj cestovného ruchu v obci. Väzba na strategický európsky cieľ politiky – CP 5: Európa bližšie k občanom			
		Spolupracujúci partneri	štátny a verejný sektor				
	Väzba na nadradené a sektorálne stratégie		Väzba na ostatné ciele PHRSR		Očakávaný dopad		
	Stratégia	Väzba	Ciele	Väzba	Cieľová skupina	Predpokladaný dopad na cieľovú skupinu	
	PSK 2021 – 2027 SPP 2023-2027 Plán NRO Trebišov	Európa bližšie k občanom	Podpora kultúry a prírodného dedičstva a udržateľného cestovného ruchu	Priama nadväznosť	Občania obce	Rozvoj cestovného ruchu	
	Indikátory viažuce sa ku špecifickému cieľu						
	Názov indikátora	Typ indikátora	Dátový set pre jeho monitorovanie	Vstupná hodnota	Cieľová hodnota	Väzba na nadradené stratégie	
Podpora cestovného ruchu	Výstupový / výsledkový	N/A	0	Podľa relevancie	PSK 2021 – 2027 SPP 2023-2027 Plán NRO Trebišov		



PRIORITA 3	ŽIVOTNÉ PROSTREDIE					
Strategický cieľ 3.1	Skvalitnenie životného prostredia					
Špecifický cieľ 3.1.8 Vybudovanie náučných chodníkov						
Špecifické ciele	Doba realizácie	Partneri pre implementáciu PRO		Väzba na výzvy, potenciály, limity, problémy, impulzy, na ktoré špecifický cieľ reaguje		
Špecifický cieľ 3.1.8	2026 - 2032	Hlavný partner	Obec	Cieľ reaguje na zámer vybudovania náučných chodníkov v okolí obce.		
		Spolupracujúci partneri	štátny a verejný sektor	Väzba na strategický európsky cieľ politiky – CP 5: Európa bližšie k občanom		
	Väzba na nadradené a sektorálne stratégie		Väzba na ostatné ciele PHRSR		Očakávaný dopad	
	Stratégia	Väzba	Ciele	Väzba	Cieľová skupina	Predpokladaný dopad na cieľovú skupinu
	PSK 2021 – 2027 SPP 2023-2027 Plán NRO Trebišov	Európa bližšie k občanom	Podpora kultúry a prírodného dedičstva a udržateľného cestovného ruchu	Priama nadväznosť	Občania obce	Rozvoj cestovného ruchu
	Indikátory viažuce sa ku špecifickému cieľu					
	Názov indikátora	Typ indikátora	Dátový set pre jeho monitorovanie	Vstupná hodnota	Cieľová hodnota	Väzba na nadradené stratégie
Podpora cestovného ruchu	Výstupový / výsledkový	N/A	0	Podľa relevancie	PSK 2021 – 2027 SPP 2023-2027 Plán NRO Trebišov	



REALIZAČNÁ ČASŤ



Organizácia a manažment

Realizácia programu je vykonávaná na základe projektov. Pri ich špecifikácii a výbere dochádza k združovaniu záujmov a prostriedkov. Účinnosť plnenia programu je možné zvýšiť len na základe partnerstiev. Okrem súkromnej podnikateľskej bázy sú to napríklad partneri, ktorí čerpajú zdroje aj z iných fondov EÚ a zo sveta. Vhodnými partnermi sú vysoké školy, výskumné a technologické inštitúcie. V rámci špecifických cieľov formulovaných v programe obce sa táto spolupráca priamo ponúka. Z uvedeného vyplýva, že pri realizácii programu sa podieľajú mnohí účastníci jednotlivých projektov. K tomu je potrebné zabezpečiť vhodnú organizáciu a riadenie tohto procesu, ktorý pozostáva z plánovacích, komunikačných činností ako aj sledovania, hodnotenia a aktualizácie programu. Štruktúra organizačného zabezpečenia manažmentu programu je závislá od špecifických podmienok obce a bude spresnená v ďalšom kroku programovacieho cyklu. Program hospodárskeho a sociálneho rozvoja obce je dôležitý predovšetkým tým, že zahŕňa základné informácie k stratégii obce vo všetkých súvislostiach rozvoja. Predkladá sa rôznym komisiám na vyššej programovacej úrovni, slúži ako koncepčný materiál pre formulovanie cieľov rôznych projektov, ako podklad pre žiadosti o finančnú podporu na realizáciu týchto projektov a tiež na upresňovanie, získavanie a koordináciu záujmov partnerov na území obce.

Pre tento dokument programu je navrhovaný štandard stanovujúci princípy v tomto obsahu:

Zastupiteľstvo obce

Najvyšší orgán na čele so starostom, má politickú a riadiacu zodpovednosť za plnenie celého programu rozvoja obce:

- prijíma rozhodnutia o postupe realizácie programu,
- ustanovuje riadiacu skupinu/osobu, ktorú poverí riadením procesu,
- schvaľuje návrhy a projekty rozvoja,
- dojednáva partnerské vzťahy,
- hodnotí, schvaľuje výsledky a výstupy programu a
- zabezpečuje jeho realizáciu a rozhoduje o zmenách.

Schválenie, koordinácia, implementácia a monitorovanie implementácie Programu rozvoja obce na obdobie 2026 – 2032 je v kompetencii Zastupiteľstva obce a starostu obce podľa zákona č. zákona 369/1990 Z.z. o obecnom zriadení, v znení neskorších predpisov.



Riadiaca skupina

Činnosti riadiacej skupiny v obci preberá najvyšší orgán. (riadením procesu napr. konkrétneho projektu však môže poveriť aj inú osobu alebo inštitúciu). Hlavné činnosti manažmentu programu sú:

- organizačné a technické zabezpečenie programu,
- kontrola (fyzická, ekonomická, kvalitatívna),
- monitoring a evidencia (pomocou ukazovateľov),
- hodnotenie (priebežné a záverečné) a
- spracovanie správ o stave a výsledkoch.

Verejnosť

Účasť verejnosti je zvlášť dôležitá, pretože určuje výslednú legitimitu, vierohodnosť a záväznosť programu. Verejnosť sa v procese tvorby a realizácie programu zúčastňuje dvoma spôsobmi: prostredníctvom svojich zástupcov v celom procese a účasťou na prejednávaní čiastkových a celkových výsledkov programu. Konkrétna podoba účasti a formy prejednávania závisí od podmienok, ktoré si obec vytvorí napr. pre tlač, rozhlas, internet, verejné prejednávanie a pod. Informovanosť a publicita je jednou z podmienok úspešnosti realizácie cieľov programu obce. Je zrejmé, že pre špecifické riešené problémy a projekty je potrebné, aby pracovná skupina spracovala aj špecifické pravidlá v súlade so stanovenými zásadami. Pritom je potrebné rešpektovať aj väzby na okolie napr. stavebný dozor, životné prostredie, hygiena, veterinárna starostlivosť, ochrana prírody a krajiny, finančné úrady, okresné, mestské a krajské úrady a pod.

Pre manažment v rámci organizačných zásad musia byť vymedzené základné činnosti jednotlivých úrovní, zodpovednosť, spôsob a forma predkladania správ, časové charakteristiky (napr. frekvencia pravidelného hodnotenia a schvaľovania zastupiteľstvom obce, predkladania správ pracovnými skupinami a pod.) Vlastný rámec manažmentu programu je vymedzený tromi hlavnými procesmi, ktorými sú: kontrola, monitoring a hodnotenie.

5.1 Kontrola, monitoring a hodnotenie plnenia PRO 2026 - 2032

Kontrola

Štandardne má byť vykonávaná: fyzická, ekonomická a kvalitatívna kontrola na mieste. Vo fáze schvaľovania je potrebné kontrolovať výsledky posúdenia prijateľnosti projektu, prípravu zmlúv, kontrolu v priebehu, ukončenia etapy alebo realizácie, pred platbami a pod.

Kontrola má byť vykonávaná aj u dodávateľa materiálu a služieb. Z kontroly je potrebné spracovať správy, ktoré sú podkladom pre platby (fondy EÚ, banky). Obsahom je, či realizácia rešpektuje stanovené parametre projektu, finančné prostriedky a či bol dosiahnutý cieľ programu.



Monitoring

Znamená sledovanie a preberanie výstupov, financovanie jednotlivých činností, projektov alebo etáp. Monitoring je potrebné vykonávať voči stanoveným ukazovateľom špecifických cieľov programu. Proces monitorovania bude prebiehať podľa všeobecne zavedených zásad na monitorovanie a bude pozostávať zo zhromažďovania údajov o jednotlivých projektoch implementovaných obcou. Monitorovanie bude prebiehať každoročne. Každoročne bude pripravená hodnotiaci správa a následne bude spracovaný a prijatý plán realizácie opatrení na obdobie jedného roka, ktorý zohľadní skutkový stav a prijme krátkodobé opatrenia na obdobie nasledujúceho roka. Získané monitorované údaje a hodnotiace správy sa budú v nasledujúcich procesoch ďalej analyzovať a vyhodnocovať.

Základné monitorovacie ukazovatele plnenia programu rozvoja obce – návrh:

- počet pripravených investičných aktivít v obci
- počet zrealizovaných investičných aktivít v obci
- objem zrealizovaných investičných aktivít
- objem získaných prostriedkov z externých zdrojov
- objem aktivizovaných vnútorných zdrojov
- miera zapojenia občanov a subjektov do aktivít programu rozvoja
- miera skvalitnenia poskytovaných služieb v obci
- počet a rozsah poskytovaných služieb v obci
- miera zvýšenia kvality a pripravenosti ľudských kapacít v obci
- miera zvýšenia návštevnosti obce
- miera zviditeľnenia sa obce v regióne, v SR a EÚ
- počet a kvalita zrealizovaných občianskych aktivít – miera skvalitnenia života občanov

Hodnotenie

Je vykonávané pravidelne za účelom merania efektivity voči cieľom programu. Vykonáva sa v priebehu realizácie jednotlivých projektov a po ich ukončení. Riešenie prioritných problémov sa posudzuje s použitím kritérií voči stanoveným ukazovateľom.



Tab. č.13: Harmonogram realizácie jednotlivých opatrení

Špecifický cieľ	2026	2027	2028	2029	2030	2031	2032
1.1.1							
1.1.2							
1.1.3							
1.1.4							
1.1.5							
1.1.6							
1.1.7							
1.1.8							
1.1.9							
2.1.1							
2.1.2							
2.1.3							
2.1.4							
2.1.5							
2.1.6							
2.1.7							
3.1.1							
3.1.2							
3.1.3							
3.1.4							
3.1.5							
3.1.6							
3.1.7							
3.1.8							

Zdroj: vlastné spracovanie

5.2 Vyhodnocovanie a spôsob modifikácie PRO 2026 - 2032

Hlavným hodnotiacim dokumentom PRO bude **Správa o realizácii PRO**, ktorú vypracuje obecný úrad.

Spôsob modifikovania PRO bude **predložením návrhov na modifikovanie PRO** na zasadnutí obecného zastupiteľstva. Koordinátor pre stratégiu môže tiež predkladať návrhy na doplnenie PRO. Občania a inštitúcie môžu tiež v písomnej forme predložiť návrh na modifikovanie PRO. Doplnenie PRO sa uskutoční formou vypracovania *Návrhu na doplnenie PRO*, ktorý bude obsahovať konkrétne nové špecifické ciele, opatrenia, aktivity a úlohy. Návrh sa predloží na schválenie obecnému zastupiteľstvu. Ak doplnenie PRO bude spojené s možnosťou získať finančné prostriedky, alebo bude vyvolané inou nevyhnutnou potrebou, môže sa kvôli tomu tiež iniciovať **mimoriadne zasadnutie obecného zastupiteľstva**.



FINANČNÁ ČASŤ



Pre finančný plán je možno vychádzať zo súčasných podmienok a očakávaných predpokladov získavania zdrojov na realizáciu programu. Odhad realizácie program vychádza z týchto očakávaných zdrojov:

- **vlastné zdroje** - podielové dane z príjmov (štátny rozpočet), vlastné dane a poplatky, pokuty a penále, predaj, prenájom, príjmy z účasti v podnikoch, tiež možnou emisiou komunálnych obligácií s dlhou dobou splatnosti, a pod.
- **externé zdroje** - úvery domácich a zahraničných finančných inštitúcií, grantové schémy EÚ a iných vyspelých krajín
- **iné zdroje** - zdroje fyzických a právnických podnikateľských subjektov, alebo združení podnikateľov v spojení so združením obcí – mikroregiónu.

Je potrebné zdôrazniť, že výška získania podpory EÚ zo štrukturálnych fondov je podstatná. Tá je limitovaná vo väčšine prípadoch len kvalitou projektov. Môže byť teda podstatne vyššia, ale aj nižšia. Ďalším atribútom pre zvýšenie finančných prostriedkov je možnosť čerpania prostriedkov z ďalších fondov, iniciatív či už európskeho, alebo až svetového meradla. Výška prostriedkov potrebná na realizáciu jednotlivých opatrení a aktivít stanovená je len orientačne. Táto časť sa bude konkretizovať v závislosti od reálneho čerpania finančných príspevkov zo štrukturálnych fondov, možností obecného rozpočtu. Jednou z kľúčových problémov pri realizácii PRO je schopnosť obce v priebehu jeho realizácie zaistiť zdroje potrebné na jeho financovanie. Tieto zdroje vznikajú vo viacerých sférach – v súkromnom sektore, verejnej správe, ide tiež o zdroje zahraničné, najmä o prostriedky Európskej únie. Dôležitým zdrojom budú, po dokončení reformy verejnej správy a uskutočnení daňovej reformy, vlastné prostriedky. Vychádzajúc z vyššie zadefinovaných cieľov, priorít a opatrení a na základe auditu pripravovaných projektových zámerov v réžii samosprávy, podnikateľskej sféry či neziskových a iných organizácií bol vypracovaný plán realizácie programu. Definuje, z akých prostriedkov by sa mali tieto zámery realizovať, kto by mal byť žiadateľom, určuje predpokladané časové rámce.



7 ZÁVER

PRO obce je spracované na metodickom a obsahovom podklade viacerých východiskových dokumentov. Dokument má v súlade s aktuálnym znením Zákona o podpore regionálneho rozvoja tieto základné časti: analytickú, strategickú, programovú, realizačnú a finančnú. Programová časť PRO je ťažiskom celého dokumentu a môže sa prezentovať a využívať v prípade potreby aj ako samostatný dokument. Je potrebné si uvedomiť, že každý programový dokument a Program rozvoja obce zvlášť, dostáva svoj zmysel nie jeho vytvorením, ale v procese jeho realizácie. Program rozvoja obce je dôležitým strategickým, systémovým a koncepčným dokumentom pre zabezpečovanie zásadných aktivít rozvoja v zmysle definovaných cieľov, priorít, opatrení a financovania. Vzhľadom na súčasné postavenie regionálneho rozvoja v rámci Slovenskej republiky, ktorý nevytvára priame nástroje podpory v regiónoch (VÚC), je dokument PRO účelovo a explicitne zameraný na ciele a priority rozvoja kraja. Sleduje sa tým najmä možnosť využívania nástrojov pomoci EÚ, to znamená využitie štrukturálnych fondov a kohézneho fondu.

PRO obce je potrebné posudzovať ako dokument otvorený, ktorý sa môže dopĺňať a aktualizovať o nové aktivity podľa rozvoja sektorov a podľa úspešne realizovaných častí programu rozvoja územia. Je zrejmé, že najmä v dnešnej dobe je veľmi zložitá dokázať exaktne naformulovať prognózu rozvoja územia na dobu viac ako 5 rokov. Z tohto dôvodu je nesmierne dôležité akceptovať „živost“ tohto dokumentu, nakoľko iba priebežným vyhodnocovaním situácie v obci, regióne a spoločnosti a následným aktualizovaním dokumentu je možné zabezpečiť jeho aktuálnosť a zmyslupnosť.



Zoznam tabuliek

Tab.č.1 MAS – Sečovský región, n.o.	19
Tab.č.2: Počet obyvateľov za jednotlivé roky	20
Tab.č.3: Počet obyvateľov podľa pohlavia za jednotlivé roky	20
Tab.č.4: Prehľad prírastku obyvateľov podľa pohlavia obce	21
Tab.č.5: Veková štruktúra obyvateľstva obce k 31.12.2024	23
Tab.č.6: Národnostná štruktúra obyvateľstva obce podľa pohlavia k 01.01.2021	24
Tab.č.7: Náboženská štruktúra obyvateľstva obce podľa pohlavia k 01.01.2021	25
Tab.č.8: Prehľad miery evidovanej nezamestnanosti v okrese Trebišov	26
Tab.č.9: Evidovaní uchádzači o zamestnanie v obci	27
Tab.č.10: Vzdelanostná štruktúra obyvateľov obce	27
Tab.č.11: Výmera územia a pôdny fond obce	36
Tab.č.12: Štruktúra operačných programov.....	52
Tab. č.13: Harmonogram realizácie jednotlivých opatrení	90



Zoznam grafov

Graf č.1: Vývoj počtu obyvateľov od roku 2005	20
Graf č.2: Obyvateľstvo podľa pohlavia ku koncu roka 2024	21
Graf č.3: Prehľad prirodzeného prírastku obyvateľov obce od roku 2005	22
Graf č.4: Krivka počtu narodených, zomrelých a prirodzeného prírastku obyvateľov	22
Graf č.5: Veková štruktúra obyvateľstva obce podľa pohlavia	23
Graf č.6: Veková pyramída vývoja obyvateľov obce Trnávka	24
Graf č.7: Index starnutia	24
Graf č.8: Náboženská štruktúra obyvateľstva obce k 01.01.2021	26
Graf č.9: Krivka miery evidovanej nezamestnanosti v okrese Trebišov	26
Graf č.10: Vzdelanostná štruktúra obyvateľstva obce	28



Zoznam formulárov

Formulár č. Ú 1 Zámer spracovania PRO	13
Formulár č. Ú 2 Harmonogram spracovania Programu rozvoja obce	14
Formulár č. Ú 8 Štruktúra dokumentu	14
Formulár č. A 8 STEEP analýza – analýza externého prostredia	44
Formulár č. A 10 SWOT analýza a príklad dôležitých otázok	45
Formulár č. A 12 Analýza silových polí	46
Formulár č. P 1 Prehľad opatrení, projektov a aktivít podľa prioritných oblastí	56



Zoznam obrázkov

Obr.1 Mapa obce Košického samosprávneho kraja	15
Obr.2 Širšie vymedzenie územia	18
Obr.č.3 Gréckokatolícky chrám zasvätený Narodeniu Presvätej bohorodičky	30
Obr.č.4: Cestná sieť v okolí obce	32
Obr.č.5 Kwartérny pokryv územia obce	33
Obr.č.6 Inžiniersko-geologická rajonizácia obce	34
Obr.7 Ciele Partnerskej dohody 2021 – 2027	40
Obr. 8 Schéma prepojenia vízie, hlavného cieľa a strategických cieľov	42
Obr. 9 Schéma priorít a strategických investičných balíčkov PHRSR KSK 2023-2027 (s výhľadom do roku 2030) v kontexte národných priorít implementácie Agendy 2030	43
Obr. 10 Prehľad finančných zdrojov Programu Slovensko 2021 – 2027 a Programov politiky súdržnosti	51
Obr. 11 Programy európskej územnej spolupráce – cezhraničné	53