MELČICE-LIESKOVÉ

ÚZEMNÝ PLÁN OBCE

ZMENY A DOPLNKY Č. 4

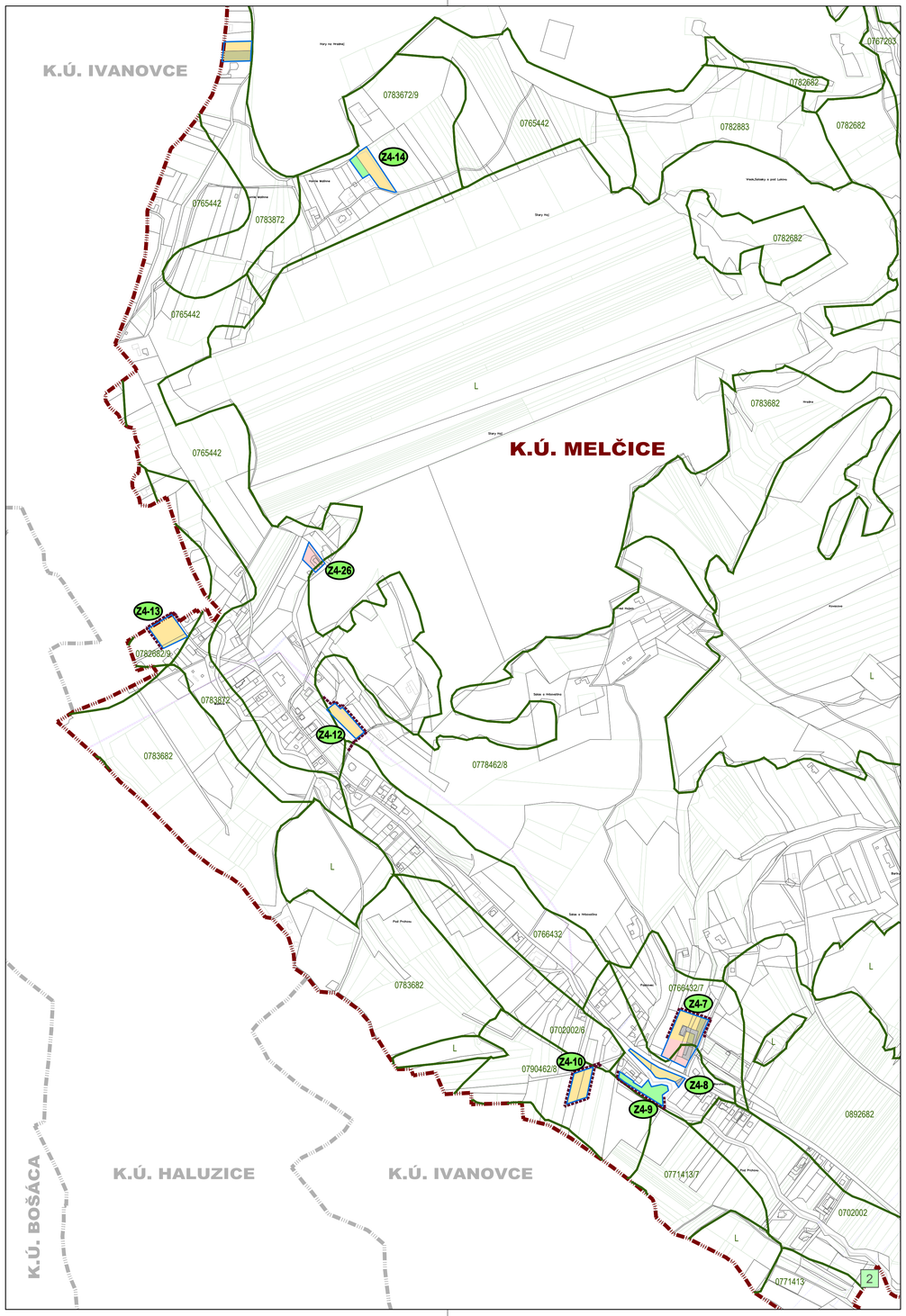

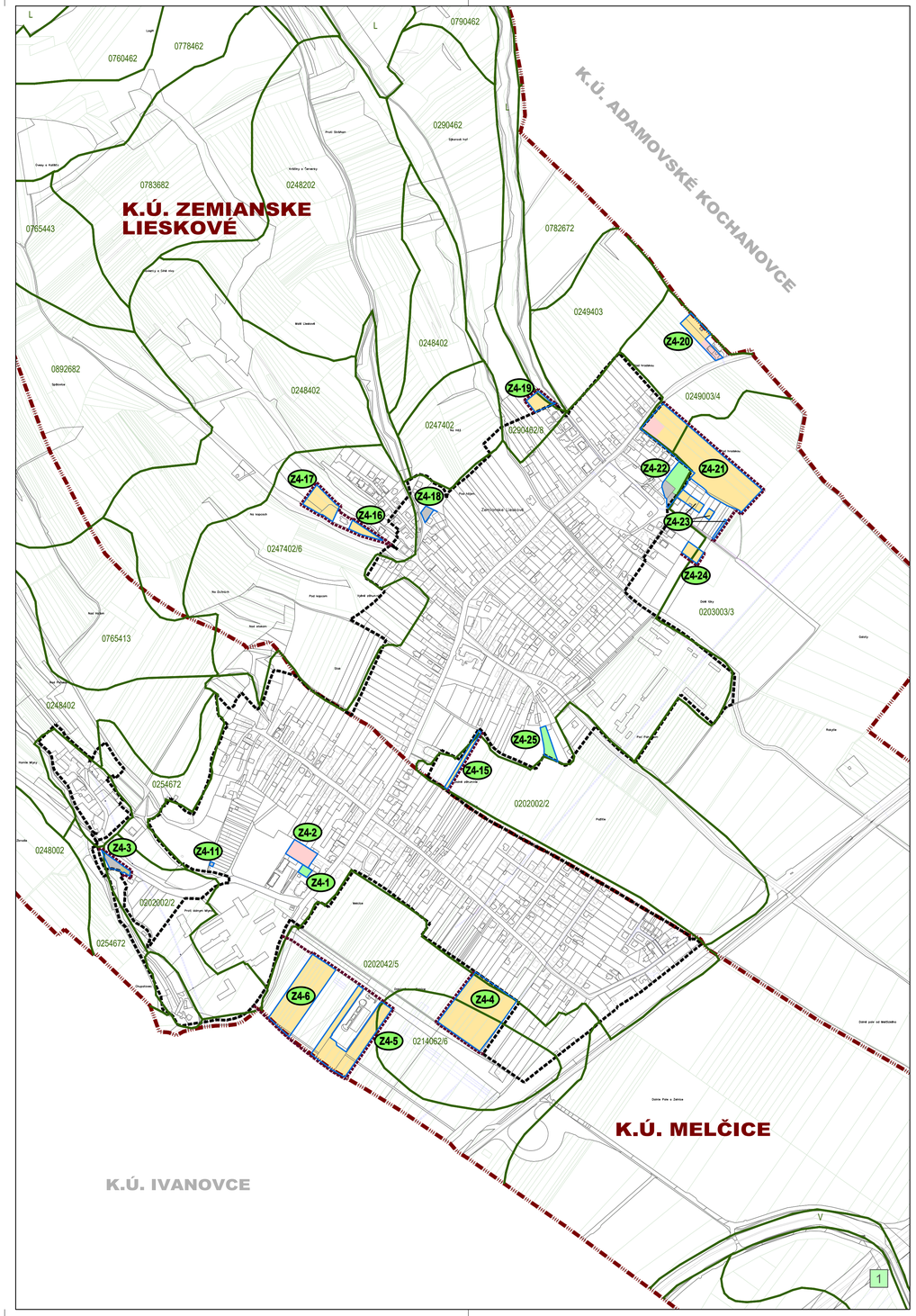

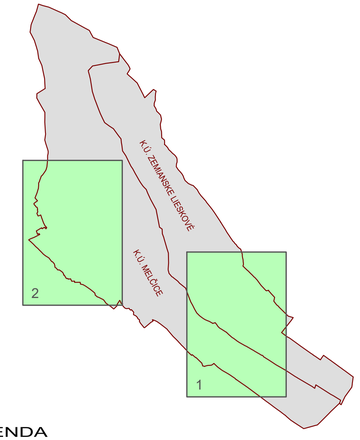

LEGENDA

STAV	NÁVRH	
		HRANICA RIEŠENÝCH KATASTRÁLNYCH ÚZEMÍ
		HRANICA ZASTAVANÉHO ÚZEMIA OBCE PODĽA KN
		HRANICA ZASTAVANÉHO ÚZEMIA OBCE
		HRANICE PARCIEL C-KN
		HRANICE PARCIEL E-KN
	Z4-1	NAVRHOVANÉ ROZVOJOVÉ LOKALITY A ZÁMERY V ZaD Č. 4
		HRANICA BPEJ
0248002/4		ČÍSLO BPEJ / SKUPINA KVALITY PÔDY
		PRIESTOR PERSPEKTÍVNEHO ODŇATIA POĽNOHOSPODÁRSKEJ PÔDY
		ZÁBER PP - ORNÁ PÔDA
		ZÁBER PP - ZÁHRADA
		ZÁBER PP - TRVALÝ TRÁVNY PORAST
		OSTATNÉ A ZASTAVANÉ PLOCHY (BEZ ZÁBERU PP)
		ZÁBER PP, NA KTORÝ BOL VYDANÝ PREDBEŽNÝ SÚHLAS V RÁMCI SPRACOVANIA PÔVODNÉHO ÚPN-O A JEHO ZaD

POZNÁMKY:
- Podkladom pre tento výkres je digitálna mapa z katastra nehnuteľností.

0 100 200 300 400 500 1000 m

OBSTARÁVATEĽ:	SPRACOVATEĽ:
Obec Melčice - Lieskové	archpoint s.r.o., Nové Mesto n/V
Melčice - Lieskové č. 119	Ing. arch. Robert Kimle (2326 AA)
913 05 Melčice - Lieskové	Ing. arch. Martin Fabian (2322 AA)
NÁZOV ÚLOHY:	
Územný plán obce Melčice - Lieskové	
Zmeny a doplnky č. 4	
KRAJ: Trenčiansky	
OKRES: Trenčín	
MIERKA: 1:5 000	
FORMÁT: 10 A4	
DÁTUM: Január 2026	
NÁZOV VÝKRESU: PERSPEKTÍVNE POUŽITIE POĽNOHOSPODÁRSKEJ PÔDY NA INÉ ÚČELY - RIEŠENIE ZaD Č. 4	

archpoint
www.archpoint.sk

Č. VÝKRESU: 6