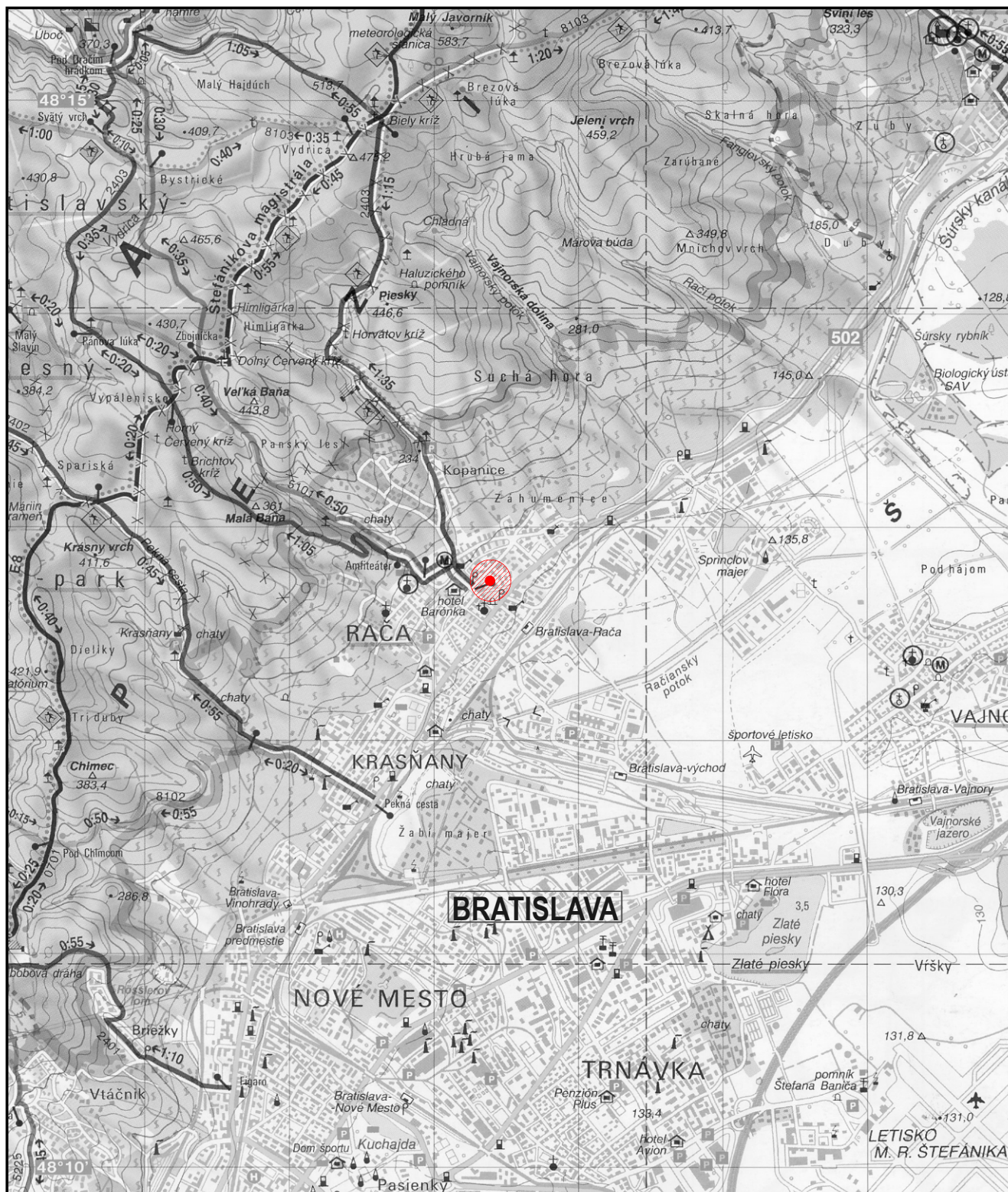




Mapa č. 1: Širšie vzťahy - umiestnenie navrhovanej činnosti



Legenda:

-  hodnotené územie navrhovanej činnosti
-  navrhovaná činnosť

Dátum:
júl 2007

Navrhovateľ:
INTERCOM Agentúra s.r.o.
Paulínyho 8, 811 02 Bratislava

Projektant:
R.A.U. s.r.o.
Gaštanová 13, 811 04 Bratislava

Spracovateľ zámeru EIA:

EKOJET spol.s.r.o.
priemyselná a krajinná ekológia

Čajakova 25, 811 05 Bratislava, Slovenská republika
Tel.: (+421 2) 52 62 00 22
Fax: (+421 2) 52 62 00 23
e-mail: info@ekojet.sk
www.ekojet.sk



M 1 : 50 000

Mapa č. 2: Prehľadná situácia

The map illustrates the layout of a residential complex. The central development, outlined in red, consists of buildings C1 through C16. Building C1 is a 7-story structure, while buildings C2 through C16 are 3-6 stories high. A central building is labeled 'E' (1 story). The surrounding area includes existing yellow buildings, some labeled '7 N.P.' or '9 N.P.', and a park area to the south. The site is bounded by Rustaveliho street to the north, Závadská street to the east, and Detviarska street to the south. The map also shows various green spaces, trees, and pedestrian paths.

Existujúce objekty:

- Navrhované objekty:*

- Navrhovatel':**

INTERCOM Agentúra s.r.o.

Paulínyho 8
811 02 Bratislava

Projektant:

R.A.U. s.r.o.

Gaštanová 13
811 04 Bratislava

Spracovateľ zámeru EIA:

EKOJET, spol. s r.o.
priemyselná a krajinná ekológia

Čajkova 25, 811 05 Bratislava
Tel.: (+421 2) 52 52 00 22
Fax: (+421 2) 52 62 00 23
e-mail: info@ekojet.sk
www.ekojet.sk

Dátum:

august 2007



M 1 : 1000