Zámer navrhovanej činnosti:
ODKANALIZOVANIE OBCÍ TEKOV – JUH
(PRÍLOHY)

Situácia širších vzťahov
ČOV - Celková situácia stavby
Obec Kalná nad Hronom – ČOV a splašková kanalizácia:
situácia stavby na podklade katastrálnej mapy č. 1
situácia stavby na podklade katastrálnej mapy č. 2
situácia stavby na podklade katastrálnej mapy č. 3
situácia stavby na podklade katastrálnej mapy č. 4
situácia stavby na podklade katastrálnej mapy č. 5
Obec Tekovský Hrádok splašková kanalizácia:
situácia stavby na podklade katastrálnej mapy
Obec Bajka splašková kanalizácia:
situácia stavby na podklade katastrálnej mapy č. 1
situácia stavby na podklade katastrálnej mapy č. 2
situácia stavby na podklade katastrálnej mapy č. 3
situácia stavby na podklade katastrálnej mapy č. 4
Obec Ondrejovce splašková kanalizácia:
situácia stavby na podklade katastrálnej mapy č. 1
situácia stavby na podklade katastrálnej mapy č. 2
Obec Dolný Pial splašková kanalizácia:
situácia stavby na podklade katastrálnej mapy č. 1
situácia stavby na podklade katastrálnej mapy č. 2
Obec Horný Pial splašková kanalizácia:
situácia stavby na podklade katastrálnej mapy č. 1
situácia stavby na podklade katastrálnej mapy č. 2
Obec Lok splašková kanalizácia:
situácia stavby na podklade katastrálnej mapy č. 1
situácia stavby na podklade katastrálnej mapy č. 2
situácia stavby na podklade katastrálnej mapy č. 3
situácia stavby na podklade katastrálnej mapy č. 4
situácia stavby na podklade katastrálnej mapy č. 5
situácia stavby na podklade katastrálnej mapy č. 6
situácia stavby na podklade katastrálnej mapy č. 7
Obec Veľký Ďur splašková kanalizácia:
situácia stavby na podklade katastrálnej mapy č. 1
situácia stavby na podklade katastrálnej mapy č. 2
situácia stavby na podklade katastrálnej mapy č. 3
situácia stavby na podklade katastrálnej mapy č. 4
situácia stavby na podklade katastrálnej mapy č. 5

OBEC DOLNÝ PIAL

OBEC HORNÝ PIAL

OBEC LOK

VEĽKÝ ĎUR

OBEC ONDREJOVCE

OBEC BAJKA

OBEC KALNÁ NAD HRONOM

OBEC TEKOVSKÝ HRÁDOK

ČS

ČS-V2

ČS EXIST.

ČOV EXIST.

ČOV KALNÁ NAD HRONOM

VO

I/51

I/76

LEGENDA

NAVRHOVANÁ SPLAŠKOVÁ KANALIZÁCIA PVC DN 300mm

NAVRHOVANÉ VÝTLAČNÉ POTRUBIE HDPE

ČS NAVRHOVANÁ ČERPACIA STANICA

ČOV NAVRHOVANÁ ČOV

Projektant :

HYCO PROJEKT a.s.

Prešovská 55, 821 02 Bratislava

Tel.: 0911 432 471

STAVEBNÝ ZÁMER

Vypracoval : ING. R.KRČMÁRIK	H I P : ING. R.KRČMÁRIK	Kontrola : ING. SZEPEŠIOVÁ
Kreslil :	Investor : dotknuté obce	

Akcia :

OBEC KALNÁ NAD HRONOM-
ČOV A SPLAŠKOVÁ KANALIZÁCIA

C - SITUAČNÉ VÝKRESY

Formát :	8 A4
Dátum :	12.2025
Arch. č. :	0588
Zák. číslo :	33/2025
Mierka :	1:20 000

Príloha :

SITUAČNÝ VÝKRES ŠIRŠÍCH VZŤAHOV

Č. prílohy :	Č. súpravy :
SIT.001	

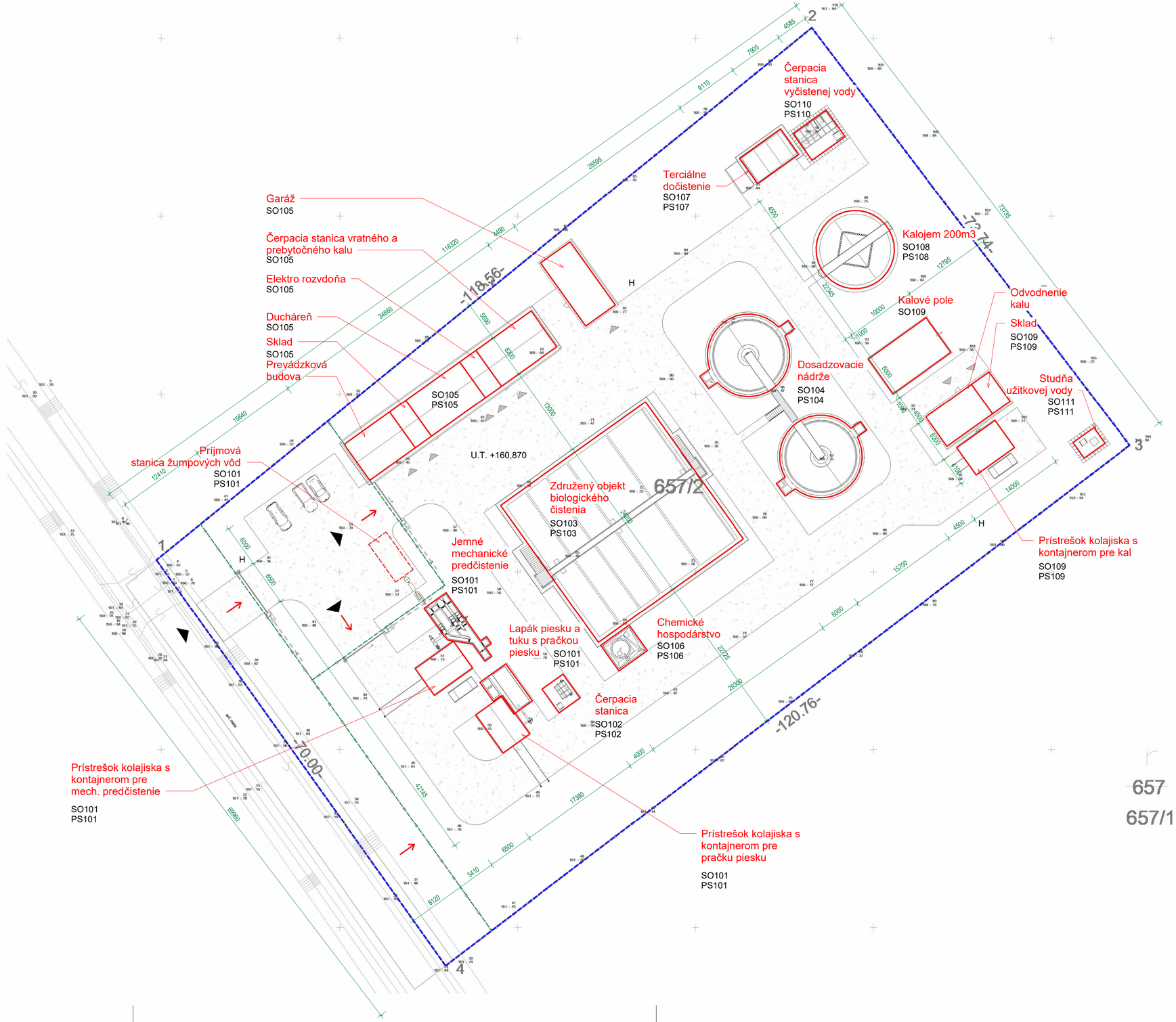

LEGENDA:

- HRANICA POZEMKU
- HRANICA OBJEKTU NA ÚROVNI 1.NP - NOVÉ OBJEKTY
- VNÚTRO-AREÁLOVÉ OPLOTENIE
- OPLOTENIE v=2,0 m
- HLAVNÝ VSTUP NA POZEMOK
- VSTUPY DO JEDNOTLIVÝCH OBJEKTOV
- NOVÁ AREÁLOVÁ KOMUNIKÁCIA 2727 m2 - BETÓNOVÁ
- ZELENÉ PLOCHY 4490 m2

ČLENENIE STAVEBNÝCH OBJEKTOV:

SO 101 MECHANICKÉ PREDČISTENIE
SO 102 VSTUPNÁ ČERPACIA STANICA
SO 103 ZDRUŽENÝ OBJEKT BIOLOGICKÉHO ČISTENIA
SO 104 DOSADZOVACIE NÁDRŽE
SO 105 PREVÁDZKOVÁ BUDOVA, DÚCHAREŇ, ČS VaPK GARÁŽ
SO 106 CHEMICKÉ HOSPODÁRSTVO
SO 107 TERCIÁRNE DOČISTENIE
SO 108 KALOJEM
SO 109 KALOVÉ HOSPODÁRSTVO, KALOVÉ POLE
SO 110 ČERPACIA STANICA VYČISTENÝCH VÔD
SO 111 STUDŇA UŽITKOVEJ VODY
SO 112 VONKAJŠIE POTRUBNÉ ROZVOD
SO 113 SPEVNENÉ PLOCHY A KOMUNIKÁCIE
SO 114 TERÉNNE A SADOVÉ ÚPRAVY, OPLOTENIE
SO 115 VN PRÍPOJKA
SO 116 TRAFOSTANICA
SO 117 VONKAJŠIE KÁBLOVÉ ROZVODY
SO 118 STAVEBNÁ ELEKTROINŠTALÁCIA

ČLENENIE PREVÁDZKOVÝCH SÚBOROV:

PS 101 MECHANICKÉ PREDČISTENIE
PS 102 VSTUPNÁ ČERPACIA STANICA
PS 103 ZDRUŽENÝ OBJEKT BIOLOGICKÉHO ČISTENIA
PS 104 DOSADZOVACIE NÁDRŽE
PS 105 PREVÁDZKOVÁ BUDOVA, DÚCHAREŇ, ČS VaPK
PS 106 CHEMICKÉ HOSPODÁRSTVO
PS 107 TERCIÁRNE DOČISTENIE
PS 108 KALOJEM, KALOVÉ POLE
PS 109 KALOVÉ HOSPODÁRSTVO
PS 110 ČERPACIA STANICA VYČISTENÝCH VÔD
PS 111 STUDŇA UŽITKOVEJ VODY
PS 120 ELEKTROTECHNOLOGICKÉ ROZVODY A ASRTP

POZNÁMKY:
Ďalšie použitie a kopírovanie výkresu možné len so súhlasom autora
Táto dokumentácia nenahrádza výrobnú dokumentáciu dodávateľa
Dokumentácia bola vypracovaná v súlade zo všetkými platnými normami STN
Neoddeliteľnou súčasťou tejto dokumentácie je technická správa

ORIENTÁCIA: S

OSADENIE STAVBY: **±0,000= B.p.v. m.n.m**

NÁZOV OBJEKTU: **Obec Kalná nad Hronom – ČOV a splašková kanalizácia**

MIESTO STAVBY: **k.ú. Kalná nad Hronom, č.p. 657/2**

STAVEBNÍK: **Obec Kalná nad Hronom, Červenej Armády 170/55, 935 33 Kalná nad Hronom**

PROJEKTANT ČASTI/PROFESIE:
HYCOPROJEKT,a.s.
Prešovská 55, Bratislava 811 02
HYDROLINE, s.r.o.
Pražská 27, Bratislava 811 04

GENERÁLNY PROJEKTANT: **HYCOPROJEKT a.s., Ing. Rastislav Krčmárik**
PROJEKTANT ČASTI PROFESIE: **Ing. Peter Vašek**
VYPRACOVAL: **Ing. Peter Vašek**
AUTORIZÁCIA/ZODP. PROJEKTANT

STUPEŇ PD: **Stavebný zámer**	ČÍSLO PRÍLOHY: **D.1.2**	FORMÁT: 6xA4	Č.PROJEKTU: 128_25
ČASŤ/PROFESIA: **D - Dokumentácia stavebných objektov**	STAVEBNÝ OBJEKT:	DÁTUM : 12/2025	MIERKA: **1:350**
NÁZOV VÝKRESU: **Celková situácia stavby**		SADA:	ČÍSLO VÝKRESU **D.1.2**

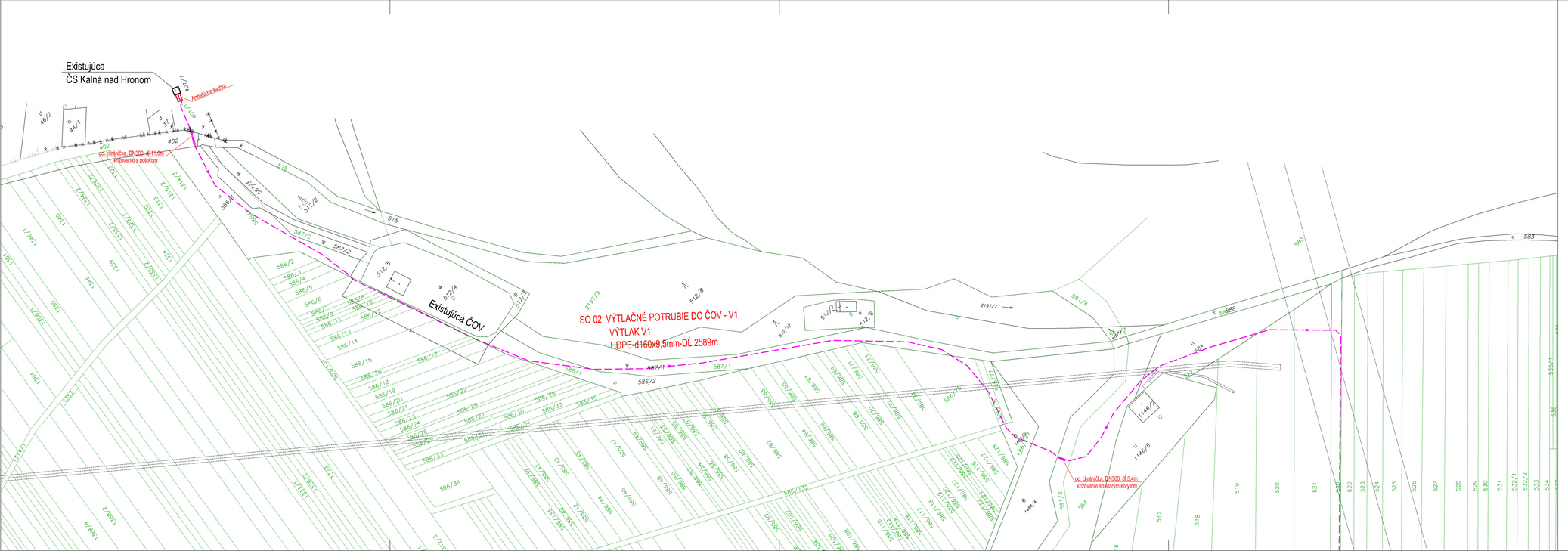

LEGENDA:

- SO 01 ČISTIAREŇ ODPADOVÝCH VÔD
- VÝTLAČNÉ POTRUBIA HDPE
- SO 02 - VÝTLAČNÉ POTRUBIE DO ČOV - V1
- SO 03 - VÝTLAČNÉ POTRUBIE DO ČOV - V2
- SO 04 - VÝTLAČNÉ POTRUBIE VYČISTENEJ VODY Z ČOV - V3
- ČS ČERPACIA STANICA (SO 03)
- 2402/1 KATASTRÁLNA MAPA (C - STAV)
- 2402 KATASTRÁLNA MAPA (E - STAV)

KLAD SITUÁCIÍ:

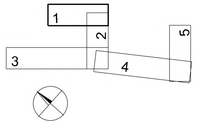

Projektant: HYCO PROJEKT a.s.
Prešovská 55, 821 02 Bratislava
Tel.: 0911 432 471

STAVEBNÝ ZÁMER

Vypracoval : ING. S. JANCOVÁ	H I P : ING. R.KRČMÁRIK	Kontrola : ING. KRČMÁRIK
Kreslil :	Investor : Obec Kalná nad Hronom, Červenej armády 55, 935 32 Kalná nad Hronom	

Akcia :

OBEC KALNÁ NAD HRONOM -
ČOV A SPLAŠKOVÁ KANALIZÁCIA
C - SITUAČNÉ VÝKRESY

Formát :	5A4
Dátum :	12.2025
Arch. č. :	0588
Zák. číslo :	33/2025
Mierka :	1:1000

Príloha : SITUAČNÝ VÝKRES STAVBY NA PODKLADE KATASTRÁLNEJ MAPY č.1

Č. prílohy :	Č. súpravy :
SIT 003.1	



LEGENDA:

- SO 01 ČISTIAREŇ ODPADOVÝCH VÔD
- VÝTLAČNÉ POTRUBIE HDPE
- SO 02 - VÝTLAČNÉ POTRUBIE DO ČOV - V1
- SO 03 - VÝTLAČNÉ POTRUBIE DO ČOV - V2
- SO 04 - VÝTLAČNÉ POTRUBIE VYČISTENEJ VODY Z ČOV - V3
- ČS ČERPACIA STANICA (SO 03)
- 2402/1 KATASTRÁLNA MAPA (C - STAV)
- 2402 KATASTRÁLNA MAPA (E - STAV)

KLAD SITUÁCIÍ:

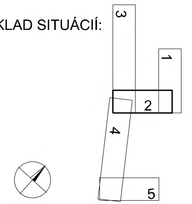

Projektant : HYCO PROJEKT a.s.
Prešovská 59, 821 02 Bratislava
Tel.: 0911 432 471

STAVEBNÝ ZÁMER

Vypracoval : ING. S. JANCOVÁ	H I P : ING. R.KRČMÁRIK	Kontrola : ING. KRČMÁRIK
Kreslil :	Investor : Obec Kalná nad Hronom, Červenej armády 55, 935 32 Kalná nad Hronom	

Akcia : OBEC KALNÁ NAD HRONOM - ČOV A SPLAŠKOVÁ KANALIZÁCIA

C - SITUAČNÉ VÝKRESY

Formát :	5A4
Dátum :	12.2025
Arch. č. :	0588
Zák. číslo :	33/2025
Mierka :	1:1000

Príloha : SITUAČNÝ VÝKRES STAVBY NA PODKLADE KATASTRÁLNEJ MAPY č.2

Č. prílohy :	Č. súpravy :
SIT 003.2	

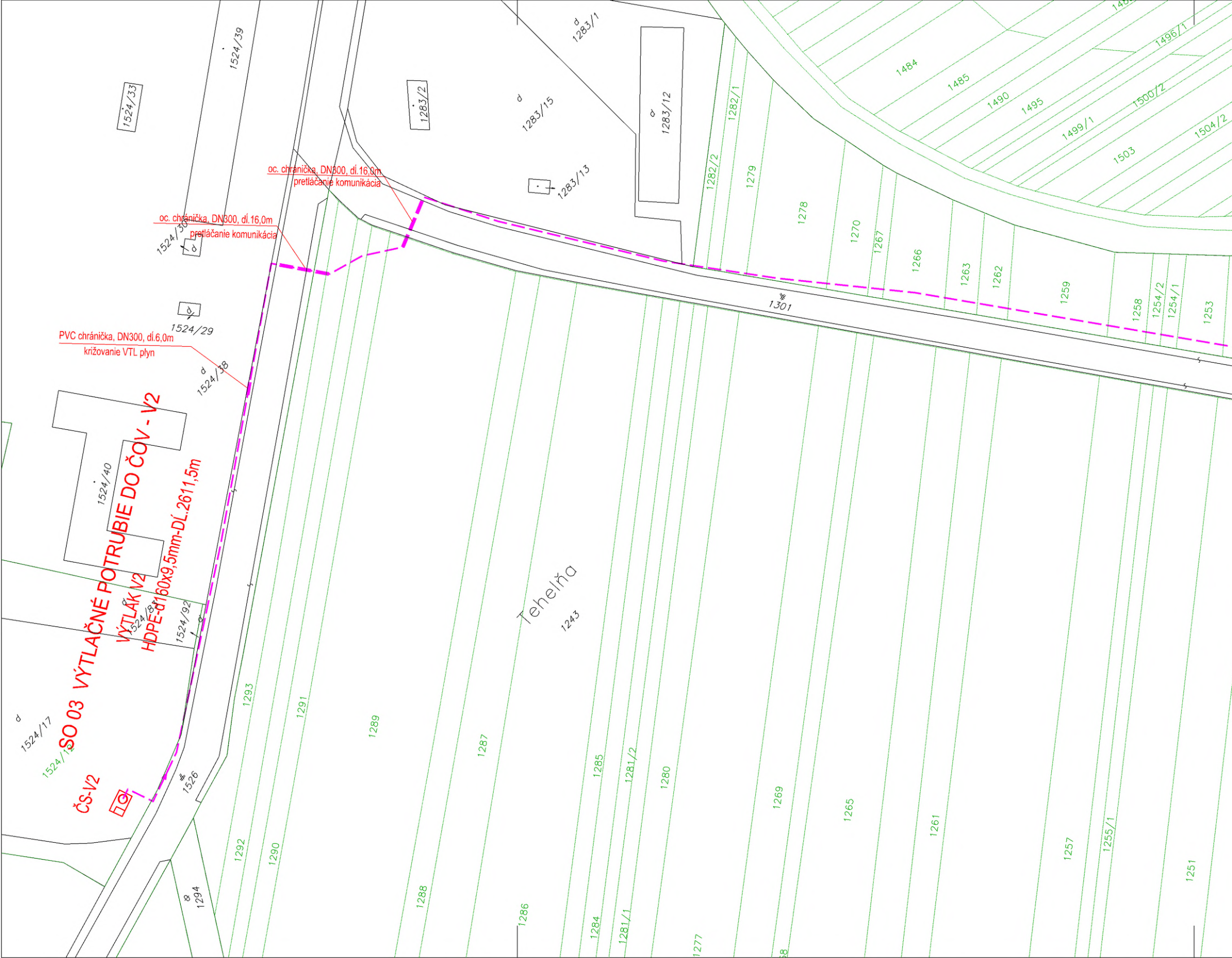
oc. chránička, DN300, dĺ.16,0m
pretláčanie komunikácia
oc. chránička, DN300, dĺ.16,0m
pretláčanie komunikácia
PVC chránička, DN300, dĺ.6,0m
križovanie VTL plyn
SO 03 VÝTLAČNÉ POTRUBIE DO ČOV - V2
VÝTLAK V2
HDPE-d160x9,5mm-DĹ.2611,5m
ČS-V2
Tehelňa
1243
1301
1526
1524/39
1524/33
1524/30
1524/29
1524/38
1524/40
1524/81
1524/92
1524/17
1524/12
1283/1
1283/2
1283/15
1283/13
1283/12
1282/1
1282/2
1279
1278
1270
1267
1266
1263
1262
1259
1258
1254/2
1254/1
1253
1484
1485
1490
1495
1499/1
1496/1
1500/2
1503
1504/2
1293
1291
1289
1287
1285
1281/2
1280
1269
1265
1261
1257
1255/1
1251
1292
1290
1288
1286
1284
1281/1
1277
1294

1501/2
1514
1516
1508
1517
1250
1249/2
1249/1
1246
1245/2
1245/1
1242
1241
1238
1237/2
1237/1
1234/2
1234/1
1233
1230/5
1230/4
1230/3
1230/2
1230/1
1229
1226
1225
1221
1218/2
1248/1
1244/2
1243
239

SO 03 VÝTLAČNÉ POTRUBIE DO ČOV - V2

VÝTLAK V2

HDPE-d160x9,5mm-DĹ.2611,5m

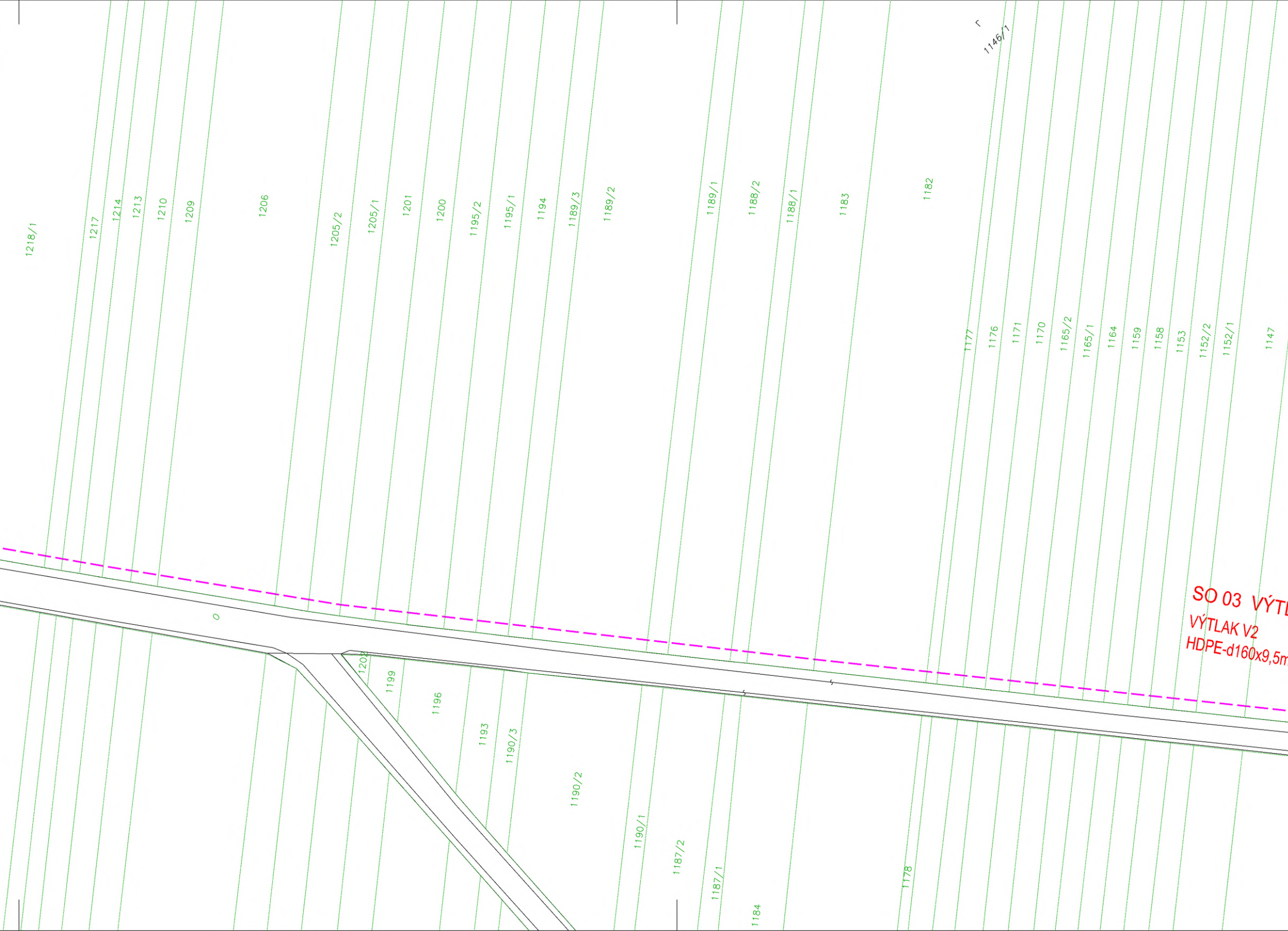
1146/1
1218/1
1217
1214
1213
1210
1209
1206
1205/2
1205/1
1201
1200
1195/2
1195/1
1194
1189/3
1189/2
1189/1
1188/2
1188/1
1183
1182
1177
1176
1171
1170
1165/2
1165/1
1164
1159
1158
1153
1152/2
1152/1
1147
SO 03 VÝTL
VÝTLAK V2
HDPE-d160x9,5m
0
1208
1199
1196
1193
1190/3
1190/2
1190/1
1187/2
1187/1
1184
1178

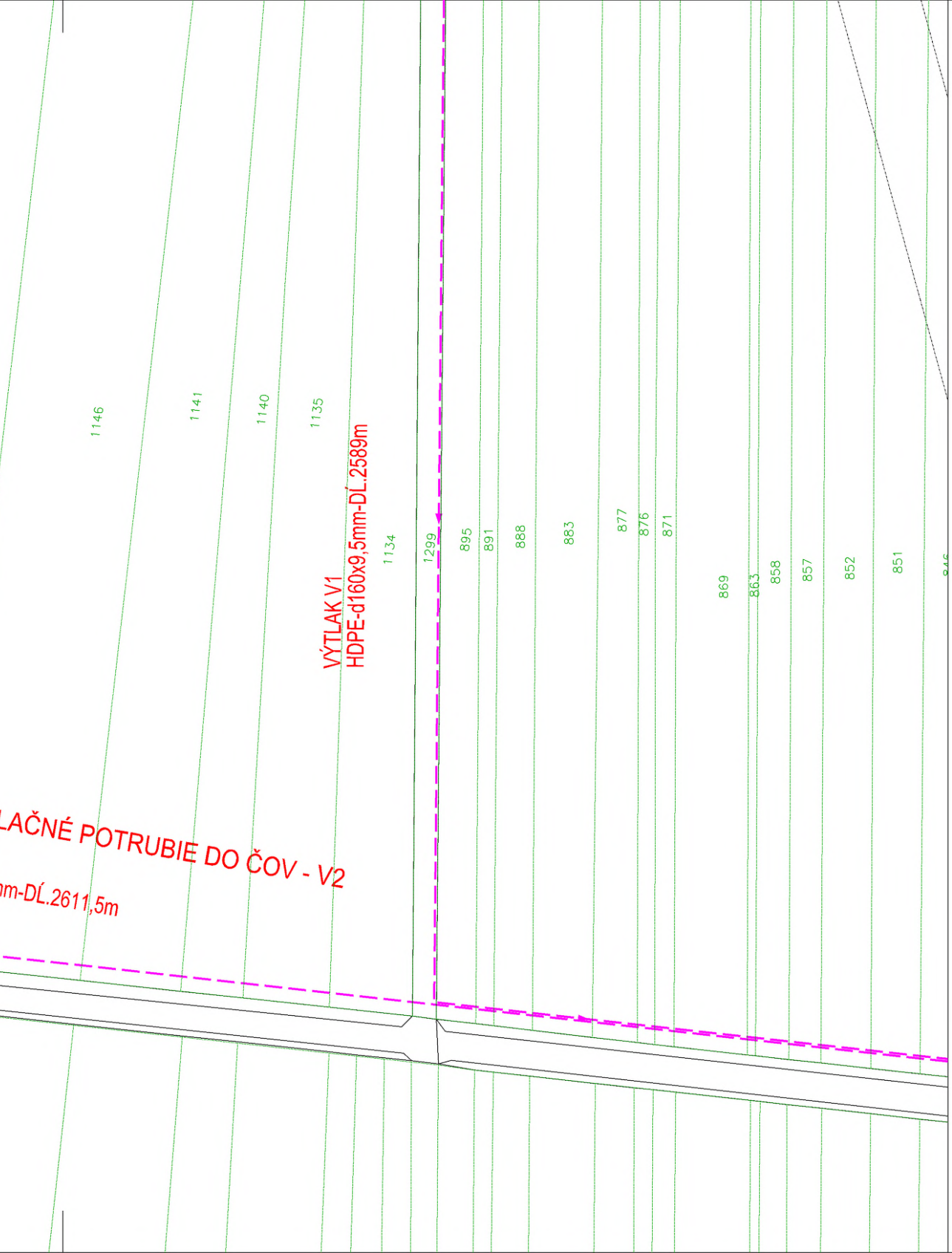
1146
1141
1140
1135
VÝTLAK V1
HDPE-d160x9,5mm-DĹ.2589m
1134
1299
895
891
888
883
877
876
871
869
863
858
857
852
851
LAČNÉ POTRUBIE DO ČOV - V2
m-DĹ.2611,5m

LEGENDA:

―	SO 01 ČISTIAREŇ ODPADOVÝCH VÔD
- -▶- -	VÝTLAČNÉ POTRUBIE HDPE
	SO 02 - VÝTLAČNÉ POTRUBIE DO ČOV - V1
	SO 03 - VÝTLAČNÉ POTRUBIE DO ČOV - V2
	SO 04 - VÝTLAČNÉ POTRUBIE VYČISTENEJ VODY Z ČOV - V3
ČS	ČERPACIA STANICA (SO 03)
2402/1	KATASTRÁLNA MAPA (C - STAV)
2402	KATASTRÁLNA MAPA (E - STAV)

KLAD SITUÁCIÍ:

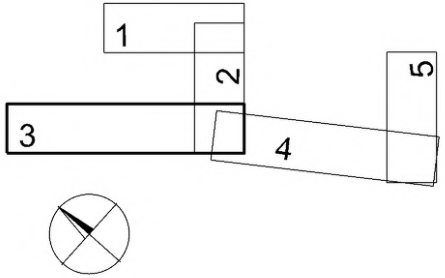

Projektant :

HYCO PROJEKT a.s.
Prešovská 55, 821 02 Bratislava
Tel.: 0911 432 471

STAVEBNÝ ZÁMER

Vypracoval : ING. S. JANCOVÁ
H I P : ING. R.KRČMÁRIK
Kontrola : ING. KRČMÁRIK
Kreslil : -
Investor : Obec Kalná nad Hronom, Červenej armády 55, 935 32 Kalná nad Hronom

Akcia :

OBEC KALNÁ NAD HRONOM -
ČOV A SPLAŠKOVÁ KANALIZÁCIA
C - SITUAČNÉ VÝKRESY

Formát :	8A4
Dátum :	12.2025
Arch. č. :	0588
Zák. číslo :	33/2025
Mierka :	1:1000

Príloha :
SITUAČNÝ VÝKRES STAVBY NA PODKLADE
KATASTRÁLNEJ MAPY č.3

Č. prílohy : SIT 003.3
Č. súpravy :

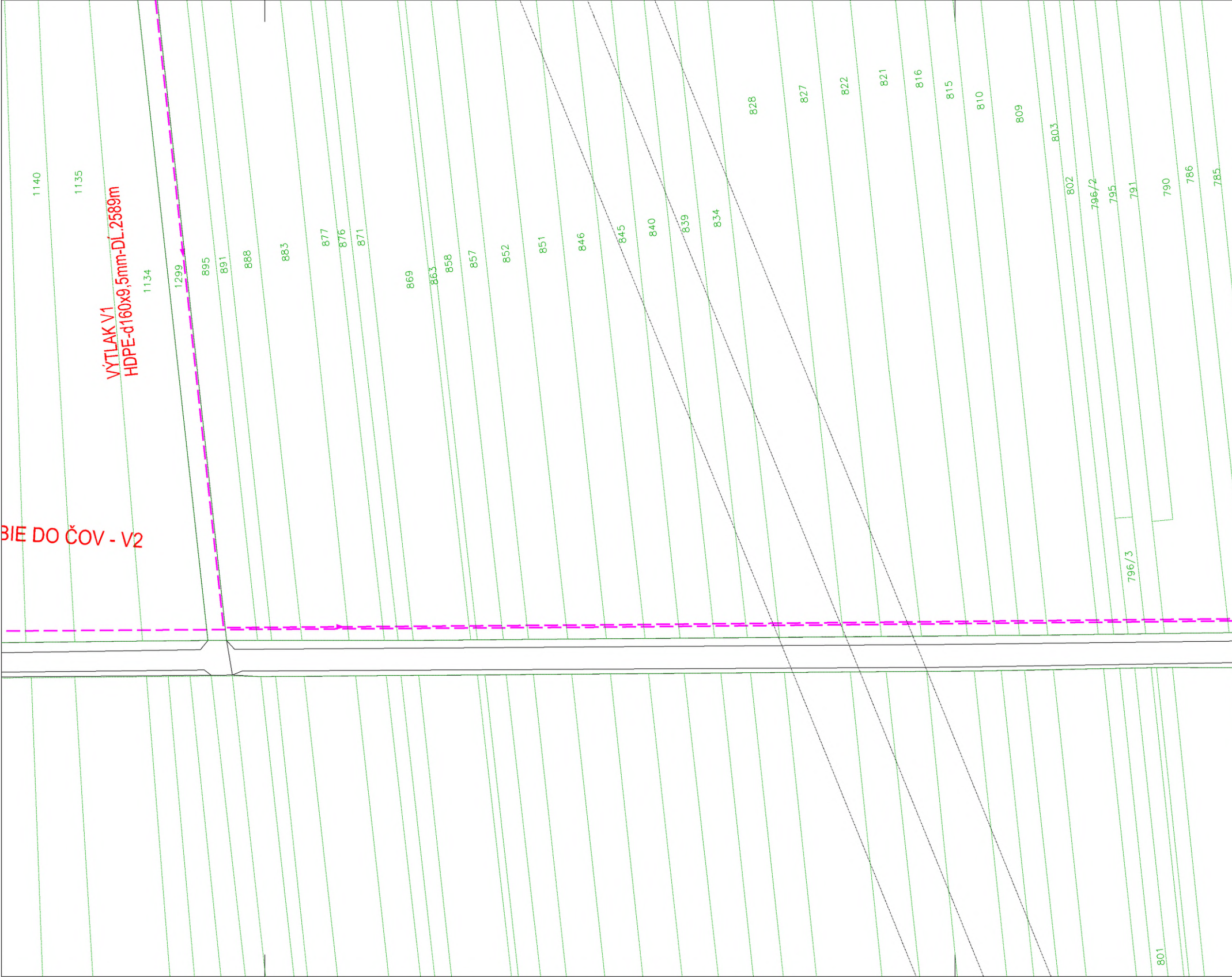
1140
1135
VÝTLAK V1
HDPE-d160x9,5mm-DĹ.2589m
1134
1299
895
891
888
883
877
876
871
869
863
858
857
852
851
846
845
840
839
834
828
827
822
821
816
815
810
809
803
802
796/2
795
791
790
786
785
796/3
BIE DO ČOV - V2
801


782
773
777
774
769
768
765
764/2
764/1
761/2
761/1
760/2
760/1
757
753/2
753/1
752
748
745
744/2
744/1
741
740
737
736
733
732
729
728
724/2
724/1
720
717
87
79/1

SO 02 VÝTLAČNÉ POTRUBIE DO ČOV - V1

VÝTLAK V1
HDPE-d160x9,5mm-DĹ.2589m

SO 03 VÝTLAČNÉ POTRUBIE DO ČOV - V2

VÝTLAK V2
HDPE-d160x9,5mm-DĹ.2611,5m

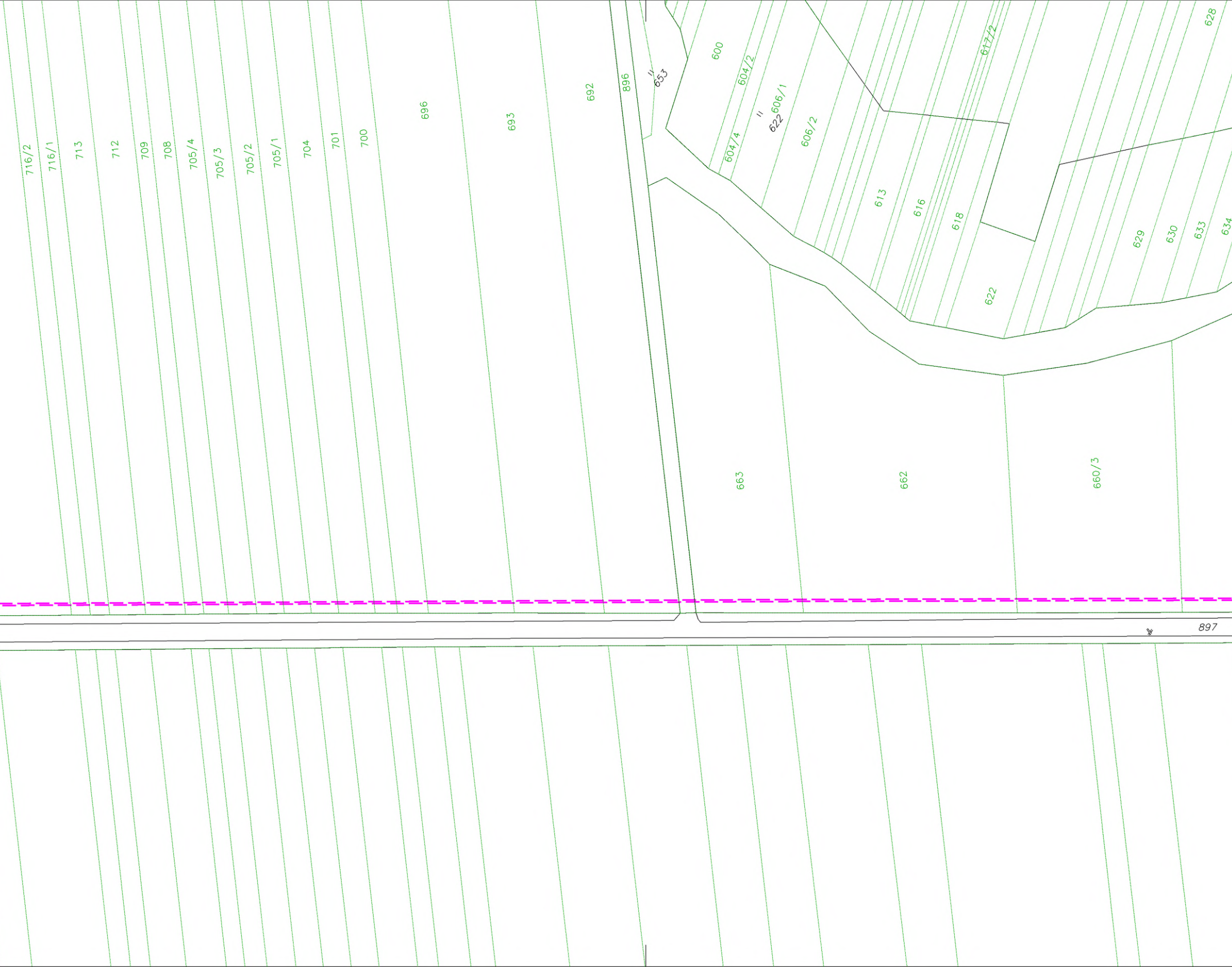
716/2
716/1
713
712
709
708
705/4
705/3
705/2
705/1
704
701
700
696
693
692
896
653
600
604/2
604/4
606/1
622
606/2
617/2
628
613
616
618
622
629
630
633
634
663
662
660/3
897

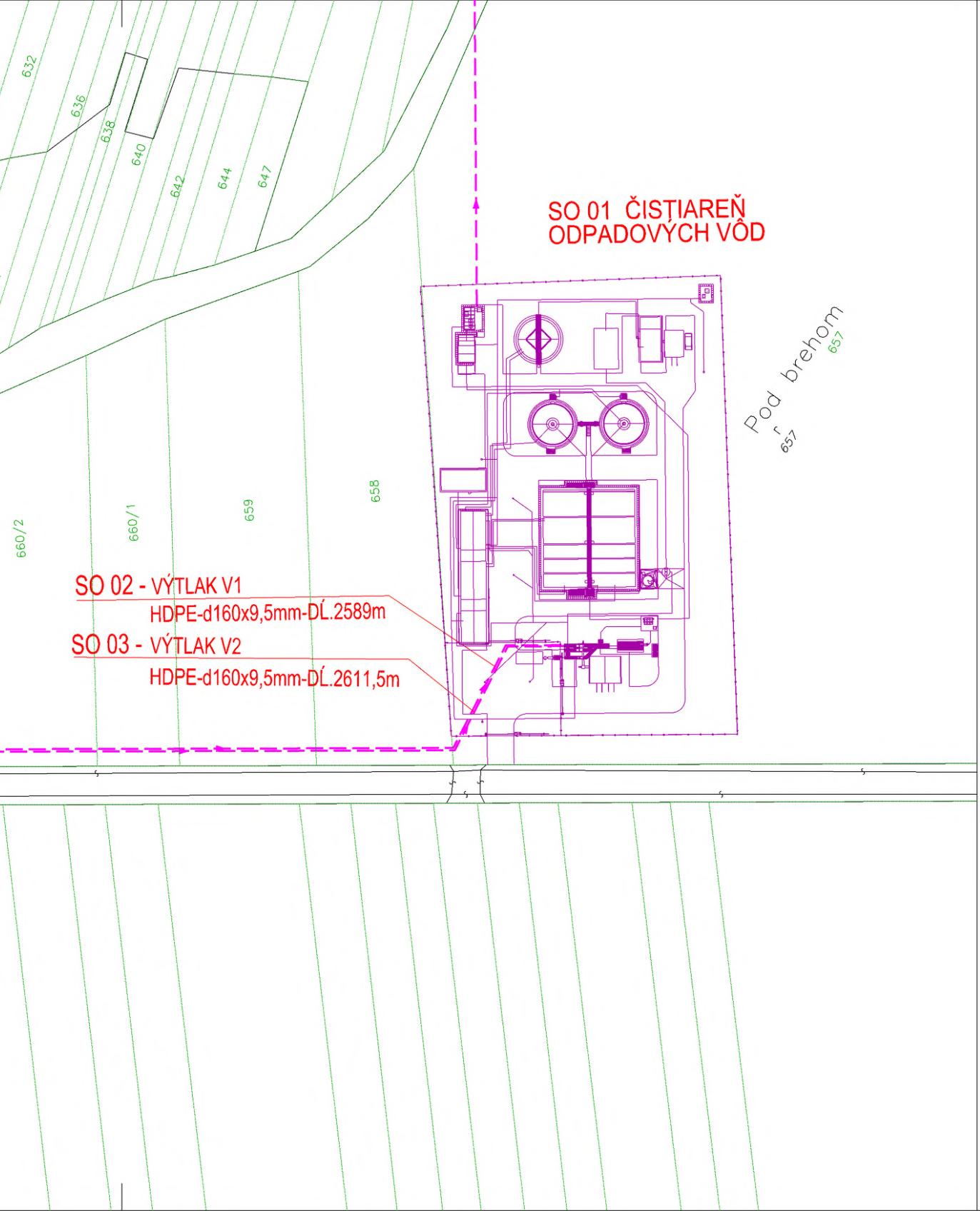
SO 01 ČISTIAREŇ ODPADOVÝCH VÔD
Pod brehom
SO 02 - VÝTLAK V1
HDPE-d160x9,5mm-DĹ.2589m
SO 03 - VÝTLAK V2
HDPE-d160x9,5mm-DĹ.2611,5m
632
636
638
640
642
644
647
657
657
658
659
660/1
660/2

LEGENDA:

SO 01 ČISTIAREŇ ODPADOVÝCH VÔD
VÝTLAČNÉ POTRUBIE HDPE
SO 02 - VÝTLAČNÉ POTRUBIE DO ČOV - V1
SO 03 - VÝTLAČNÉ POTRUBIE DO ČOV - V2
SO 04 - VÝTLAČNÉ POTRUBIE VYČISTENEJ VODY Z ČOV - V3
ČS ČERPACIA STANICA (SO 03)
2402/1 KATASTRÁLNA MAPA (C - STAV)
2402 KATASTRÁLNA MAPA (E - STAV)

KLAD SITUÁCIÍ:

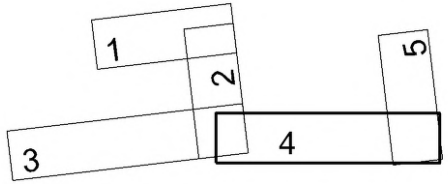

Projektant :
HYCO PROJEKT a.s.
Prešovská 55, 821 02 Bratislava
Tel.: 0911 432 471

STAVEBNÝ ZÁMER

Vypracoval : ING. S. JANCOVÁ
H I P : ING. R.KRČMÁRIK
Kontrola : ING. KRČMÁRIK
Kreslil : -
Investor : Obec Kalná nad Hronom, Červenej armády 55, 935 32 Kalná nad Hronom

Akcia :
OBEC KALNÁ NAD HRONOM -
ČOV A SPLAŠKOVÁ KANALIZÁCIA
C - SITUAČNÉ VÝKRESY

Formát : 8A4
Dátum : 12.2025
Arch. č. : 0588
Zák. číslo : 33/2025
Mierka : 1:1000

Príloha : SITUAČNÝ VÝKRES STAVBY NA PODKLADE KATASTRÁLNEJ MAPY č.4

Č. príloha : SIT 003.4
Č. súpravy :

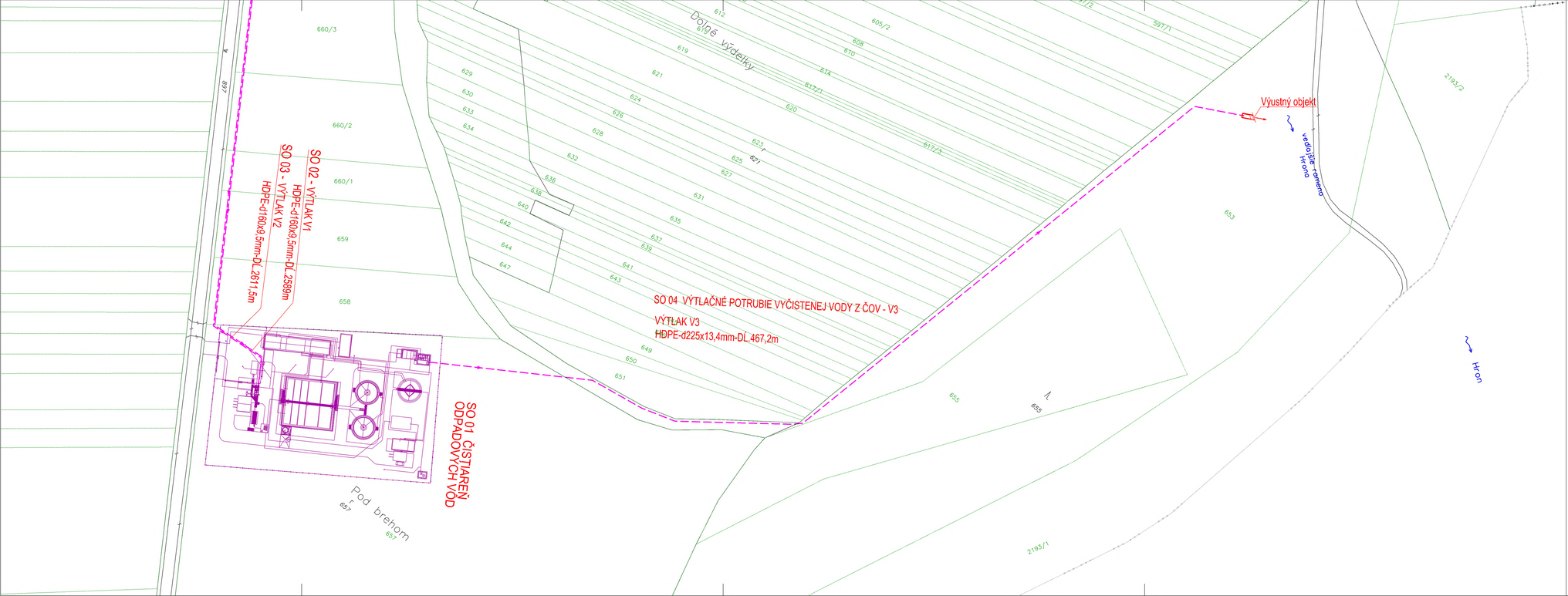

LEGENDA:

- SO 01 ČISTIAREŇ ODPADOVÝCH VÔD
- VÝTLAČNÉ POTRUBIE HDPE
- SO 02 - VÝTLAČNÉ POTRUBIE DO ČOV - V1
- SO 03 - VÝTLAČNÉ POTRUBIE DO ČOV - V2
- SO 04 - VÝTLAČNÉ POTRUBIE VYČISTENEJ VODY Z ČOV - V3
- ČS — ČERPACIA STANICA (SO 03)
- 2402/1 — KATASTRÁLNA MAPA (C - STAV)
- 2402 — KATASTRÁLNA MAPA (E - STAV)

KLAD SITUÁCIÍ:

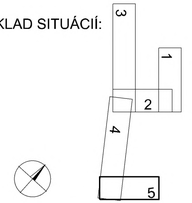

Projektant :
HYCO PROJEKT a.s.
Prešovská 59, 821 02 Bratislava
Tel.: 0911 432 471

STAVEBNÝ ZÁMER

Vypracoval : ING. S. JANCOVÁ	H I P : ING. R.KRČMÁRIK	Kontrola : ING. KRČMÁRIK
Kreslil :	Investor : Obec Kalná nad Hronom, Červenej armády 55, 935 32 Kalná nad Hronom	

Akcia :
OBEC KALNÁ NAD HRONOM -
ČOV A SPLAŠKOVÁ KANALIZÁCIA
C - SITUAČNÉ VÝKRESY

Formát :	5A4
Dátum :	12.2025
Arch. č. :	0588
Zák. číslo :	33/2025
Mierka :	1:1000

Príloha : SITUAČNÝ VÝKRES STAVBY NA PODKLADE KATASTRÁLNEJ MAPY č.5

Č. prílohy :	Č. súpravy :
SIT 003.5	

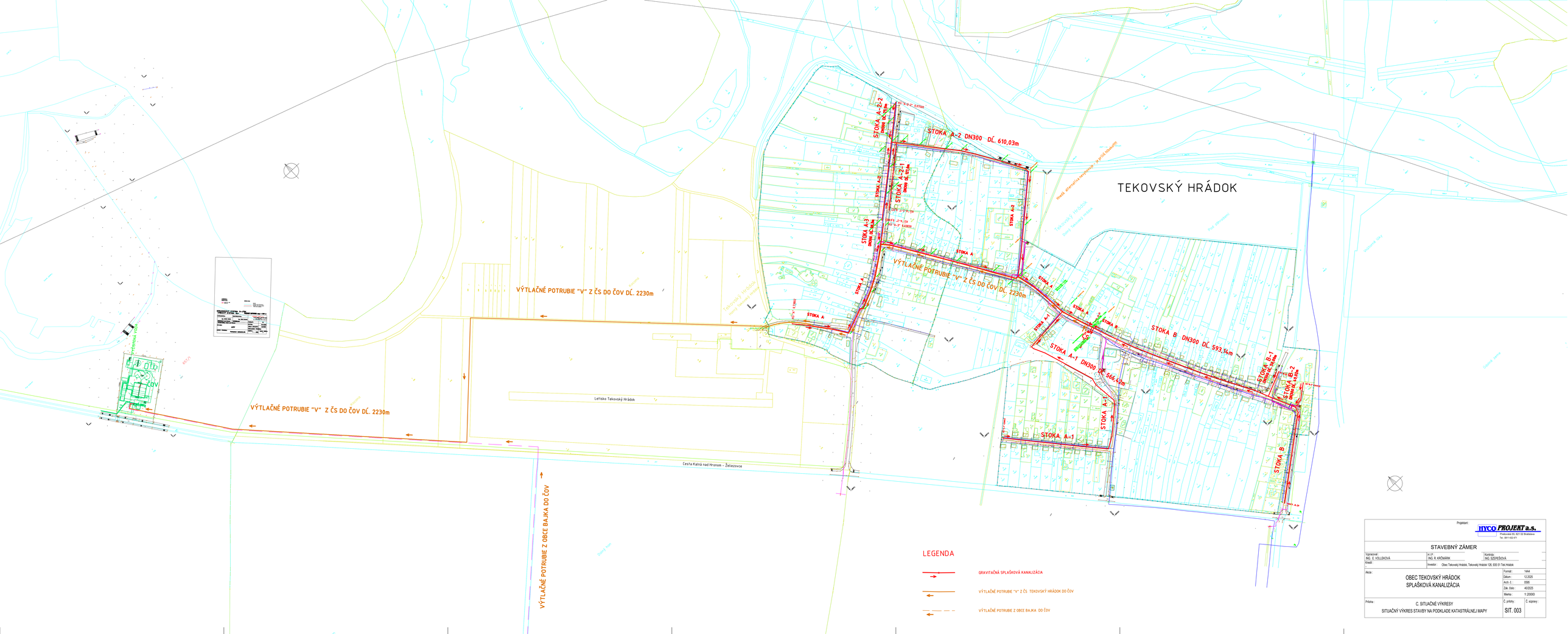

Projektant :

HYCO PROJEKT a.s.

Hradská 59, 821 08 Bratislava
Tel.: 0911 432 611

STAVEBNÝ ZÁMER

Vypracoval : ING. E. VOLLEKOVÁ	Kr.V.: ING. R. KRÓMARI	Kontrola : ING. SZSYRŠOVÁ	
Kreslil :	Investor : Obec Tekovský Hrádok, Tekovský Hrádok 126, 935 51 Tek.Hrádok		
Akcia : OBEC TEKOVSKÝ HRÁDOK SPLAŠKOVÁ KANALIZÁCIA		Format :	1A4
		Dátum :	12.2025
		Arch. č. :	0996
		Zák. číslo :	402505
		Mierka :	1:20000
Príloha : C. SITUAČNÉ VÝKRESY SITUAČNÝ VÝKRES STAVBY NA PODKLADE KATASTRÁLNEJ MAPY		C. prílohy : SIT. 003	C. výkresy :

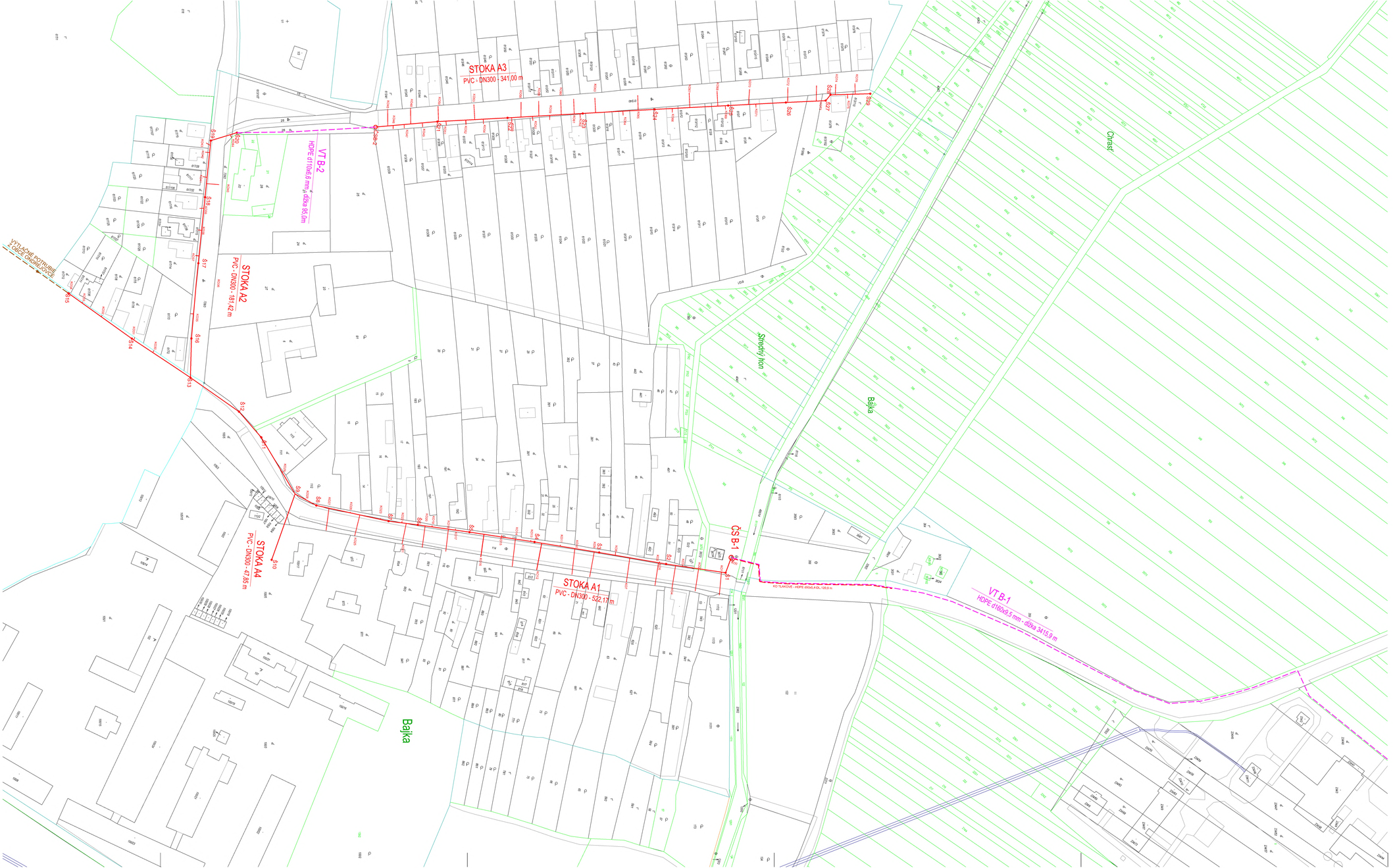

KLAD LISTOV

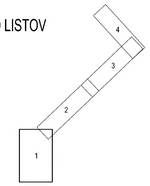

LEGENDA

- SPLAŠKOVÁ PVC DN 300mm
- VÝTLAČNÉ POTRUBIE HDPE
- KANALIZAČNÉ DOMOVÉ ODBOČENIE
- ČS Š1 — ČERPACIA STANICA
- KANALIZAČNÉ ŠACHTY DN 100 mm
- 10021 — KATASTRÁLNA MAPA KN-C
- 3911 — KATASTRÁLNA MAPA KN-E
- VÝTLAČNÉ POTRUBIE NAVRHOVANÉ V RÁMCI INÉHO PROJEKTU

Projektant :
HYCO PROJEKT a.s.
Prešovská 55, 821 02 Bratislava
Tel.: 0911 432 471

STAVEBNÝ ZÁMER

Vypracoval : ING. R.KRČMÁRIK	H I P : ING. R.KRČMÁRIK	Kontrola : ING. SZEPEŠIOVÁ
Kreslil : ING. K. PLOTTOVÁ	Investor : Obec Bajka, Bajka 15, 935 51 Tekovský Hrádok	

Akcia :

OBEC BAJKA
SPLAŠKOVÁ KANALIZÁCIA

Formát :	12 A4
Dátum :	12.2025
Arch. č. :	0594
Zák. číslo :	39/2025
Mierka :	1:1000

Príloha : SITUAČNÝ VÝKRES STAVBY NA PODKLADE KATASTRÁLNEJ MAPY

Č. prílohy :	Č. súpravy :
SIT.003,1	

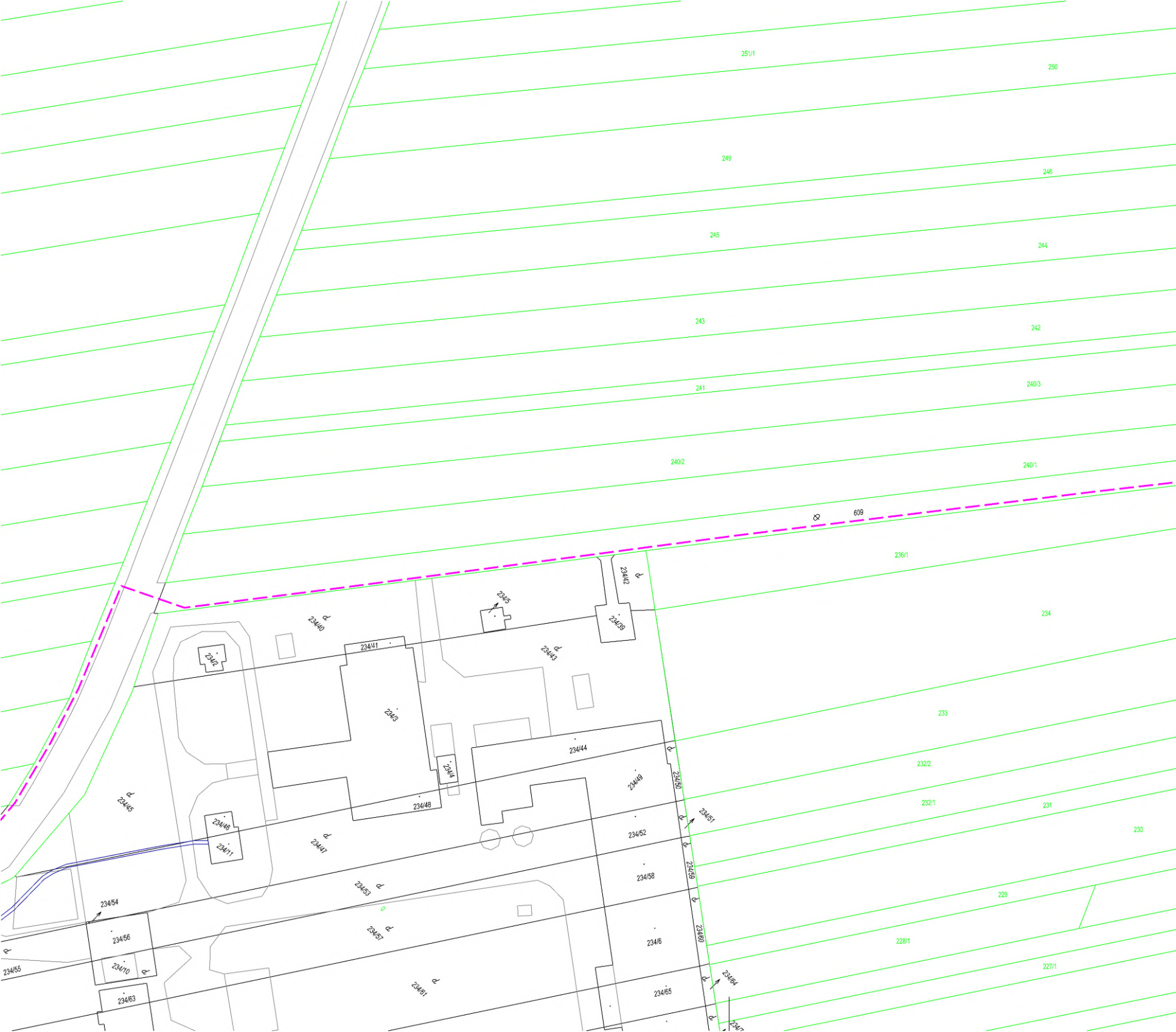
251/1
250
249
246
245
244
243
242
241
240/3
240/2
240/1
609
236/1
234/42
234/5
234/39
234/40
234/41
234/43
234/2
234
234/3
233
234/44
234/4
234/50
232/2
234/49
234/45
234/48
234/51
232/1
231
234/46
234/52
230
234/47
234/11
234/59
234/58
234/53
229
234/54
234/60
234/56
234/57
234/6
228/1
234/55
234/10
227/1
234/64
234/61
234/63
234/65
234/7


VT B-1
HDPE d160x9,5 mm - dĺžka 3415,9 m
228/2
Bystrica
227/2
220
217
223/1


498
497
491
490
485
484
479
478
473
469/2
469/1
464
458
457
452
451/3
451/2
451/1
446


489
483
477
468/1
459
453
450/2
447

KLAD LISTOV

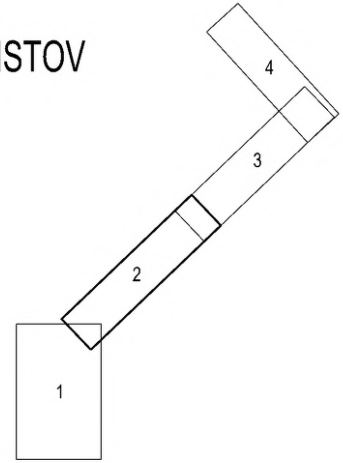

LEGENDA

🟥	SPLAŠKOVÁ PVC DN 300mm
– – –	VÝTLAČNÉ POTRUBIE HDPE
—	KANALIZAČNÉ DOMOVÉ ODBOČENIE
ČS ○	ČERPACIA STANICA
Š1 ∘	KANALIZAČNÉ ŠACHTY DN 100 mm
100/21	KATASTRÁLNA MAPA KN-C
391/1	KATASTRÁLNA MAPA KN-E
– – –	VÝTLAČNÉ POTRUBIE NAVRHOVANÉ V RÁMCI INÉHO PROJEKTU

Projektant :

HYCO PROJEKT a.s.
Prešovská 55, 821 02 Bratislava
Tel.: 0911 432 471

STAVEBNÝ ZÁMER

Vypracoval : ING. R.KRČMÁRIK	H I P : ING. R.KRČMÁRIK	Kontrola : ING. SZEPEŠIOVÁ
Kreslil : ING. K. PLOTTOVÁ	Investor : Obec Bajka, Bajka 15, 935 51 Tekovský Hrádok	

Akcia :

OBEC BAJKA
SPLAŠKOVÁ KANALIZÁCIA

Formát :	7 A4
Dátum :	12.2025
Arch. č. :	0594
Zák. číslo :	39/2025
Mierka :	1:1000
Č. prílohy :	SIT.003.2
Č. súpravy :	

Príloha :

SITUAČNÝ VÝKRES STAVBY
NA PODKLADE KATASTRÁLNEJ MAPY



KLAD LISTOV

LEGENDA

- SPLAŠKOVÁ PVC DN 300mm
- VÝTLAČNÉ POTRUBIE HDPE
- KANALIZAČNÉ DOMOVÉ ODBOČENIE
- ČERPACIA STANICA
- KANALIZAČNÉ ŠACHTY DN 100 mm
- KATASTRÁLNA MAPA KN-C
- KATASTRÁLNA MAPA KN-E
- VÝTLAČNÉ POTRUBIE NAVRHOVANÉ V RÁMCI INÉHO PROJEKTU

Projektant :
HYCO PROJEKT a.s.
Prokopova 89, 821 04 Bratislava
Tel.: 0911 432 471

STAVEBNÝ ZÁMER

Vypracoval : ING. R.KRČMÁRIK	H.I.P : ING. R.KRČMÁRIK	Kontrola : ING. SZEPEŠIOVÁ
Kreslil : ING. K. PLOTTOVÁ	Investor : Obec Bajka, Bajka 15, 935 51 Tekovský Hrádok	

Akcia :

OBEC BAJKA
SPLAŠKOVÁ KANALIZÁCIA

Formát :	7 A4
Dátum :	12.2025
Arch. č. :	0094
Zák. číslo :	39/2025
Mierka :	1:1000

Príloha :

SITUAČNÝ VÝKRES STAVBY NA PODKLADE KATASTRÁLNEJ MAPY

Č. prílohy :	Č. súpravy :
SIT.003.3	

KLAD LISTOV

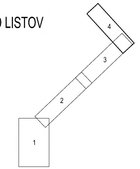

LEGENDA

- SPLAŠKOVÁ PVC DN 300mm
- VÝTLAČNÉ POTRUBIE HDPE
- KANALIZAČNÉ DOMOVÉ ODBOČENIE
- ČS — ČERPACIA STANICA
- Š1 — KANALIZAČNÉ ŠACHTY DN 100 mm
- 1602/1 — KATASTRÁLNA MAPA KN-C
- 1601 — KATASTRÁLNA MAPA KN-E
- VÝTLAČNÉ POTRUBIE NAVRHOVANÉ V RÁMCI INÉHO PROJEKTU

Projektant :
HYCO PROJEKT a.s.
Prešovská 50, 821 02 Bratislava
Tel.: 0911 432 471

STAVEBNÝ ZÁMER

Vypracoval : ING. R.KRČMÁRIK	H.I.P. : ING. R.KRČMÁRIK	Kontrola : ING. SZEPEŠIOVÁ
Kreslil : ING. K. PLOTTOVÁ	Investor : Obec Bajka, Bajka 15, 935 51 Tekovský Hrádok	

Akcia :

OBEC BAJKA
SPLAŠKOVÁ KANALIZÁCIA

Formát :	6 A4
Dátum :	12.2025
Arch. Č. :	0594
Zák. číslo :	39/2025
Mierka :	1:1000

Príloha :

SITUAČNÝ VÝKRES STAVBY
NA PODKLADE KATASTRÁLNEJ MAPY

Č. prílohy :	Č. súpravy :
SIT.003.4	

KLAD LISTOV

2

1

LEGENDA

- SPLAŠKOVÁ PVC DN 300mm
- VÝTLAČNÉ POTRUBIE HDPE
- KANALIZAČNÉ DOMOVÉ ODBOČENIE
- ČSOPKA ČERPACIA STANICA
- KANALIZAČNÉ ŠACHTY DN 100 cm
- KATASTRÁLNA MAPA KN-C
- KATASTRÁLNA MAPA KN-E
- KANALIZAČNÉ POTRUBIE NAVRHOVANÉ V RÁMCI INÉHO PROJEKTU

Projektant :

HYCO PROJEKT a.s.
Kukučínova 55, 821 03 Bratislava
Tel.: 907 100 111

STAVEBNÝ ZÁMER

Vypracoval: ING. R.KRČMÁRIK
Kreslil :

Kontroloval: ING. R.KRČMÁRIK
Dňa 10

Konzultoval: ING. DEPEŠOVÁ

Investor : Obec Ondrejovce, Ondrejovce č. 28, 930 51 Ondrejovce

Akcia :

OBEC ONDREJOVCE
SPLAŠKOVÁ KANALIZÁCIA

Formát: 10 A4
Dátum: 12.2025
Archi. č.: 5563
Zák. číslo: 06/2025
Mierka: 1:1000

Príloha :

SITUAČNÝ VÝKRES STAVBY
NA PODKLADE KATASTRÁLNEJ MAPY

Č. prílohy : 1
Č. výkresu :
SIT.003.1

KLAD LISTOV

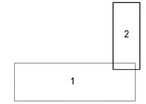

LEGENDA

- SPLAŠKOVÁ PVC DN 300mm
- VÝTLAČNÉ POTRUBIE HDPE
- KANALIZAČNÉ DOMOVÉ ODBOČENIE
- ČS — ČERPACIA STANICA
- Š1 — KANALIZAČNÉ ŠACHTY DN 100 mm
- 1/6/21 — KATASTRÁLNA MAPA KN-C
- 3/1/1 — KATASTRÁLNA MAPA KN-E
- KANALIZAČNÉ POTRUBIE NAVRHOVANÉ V RÁMCI INÉHO PROJEKTU

Projektant : HYCO PROJEKT a.s.
Prešovská 55, 821 02 Bratislava
Tel.: 0911 432 471

STAVEBNÝ ZÁMER

Vypracoval : ING. R.KRČMÁRIK	H I P : ING. R.KRČMÁRIK	Kontrola : ING. SZEPEŠIOVÁ
Kreslil :	Investor : Obec Ondrejovce, Ondrejovce č. 28, 935 51 Ondrejovce	

Akcia :

OBEC ONDREJOVCE
SPLAŠKOVÁ KANALIZÁCIA

Formát :	12 A4
Dátum :	12.2025
Arch. č. :	0593
Zák. číslo :	38/2025
Mierka :	1:1000

Príloha :

SITUAČNÝ VÝKRES STAVBY
NA PODKLADE KATASTRÁLNEJ MAPY

Č. prílohy :	Č. súpravy :
SIT.003.2	

KLAD LISTOV:

SIT. č.1

SIT. č.2

LEGENDA:

- KATASTER "C" STAV
- KATASTER "E" STAV
- NAVRHOVANÁ SPLAŠKOVÁ KANALIZÁCIA DORNÝ PIAL
- VÝTLAČNÉ POTRUBIE Z ČS
- NAVRHOVANÁ SPLAŠKOVÁ KANALIZÁCIA HORNÝ PIAL

Výškový systém : Balt p.v.
Súradnicový systém : S - JTSK

Investor :	Projektant : HYCO PROJEKT a.s. Prešovská 55, 821 02 Bratislava Tel.: 0911 432 471		
	STAVEBNÝ ZÁMER		
Vypracoval : BC. WITTEKOVÁ	H I P : ING. KRČMÁRIK	Kontrola : ING. R.KRČMÁRIK	
Kreslil : -	Investor : Obecný Dolný Pial, Hlavná 34, 935 37 Dolný Pial		
Akcia : OBEC DOLNÝ PIAL SPLAŠKOVÁ KANALIZÁCIA		Formát :	A4
		Dátum :	12/2025
		Arch. č. :	0592
		Zák. číslo :	37/2025
		Mierka :	1:2000
Príloha : C. SITUAČNÉ VÝKRESY		Č. prílohy :	Č. súpravy :
SITUAČNÝ VÝKRES STAVBY NA PODKLADE KATASTRÁLNEJ MAPY č.1		SIT.003/1	

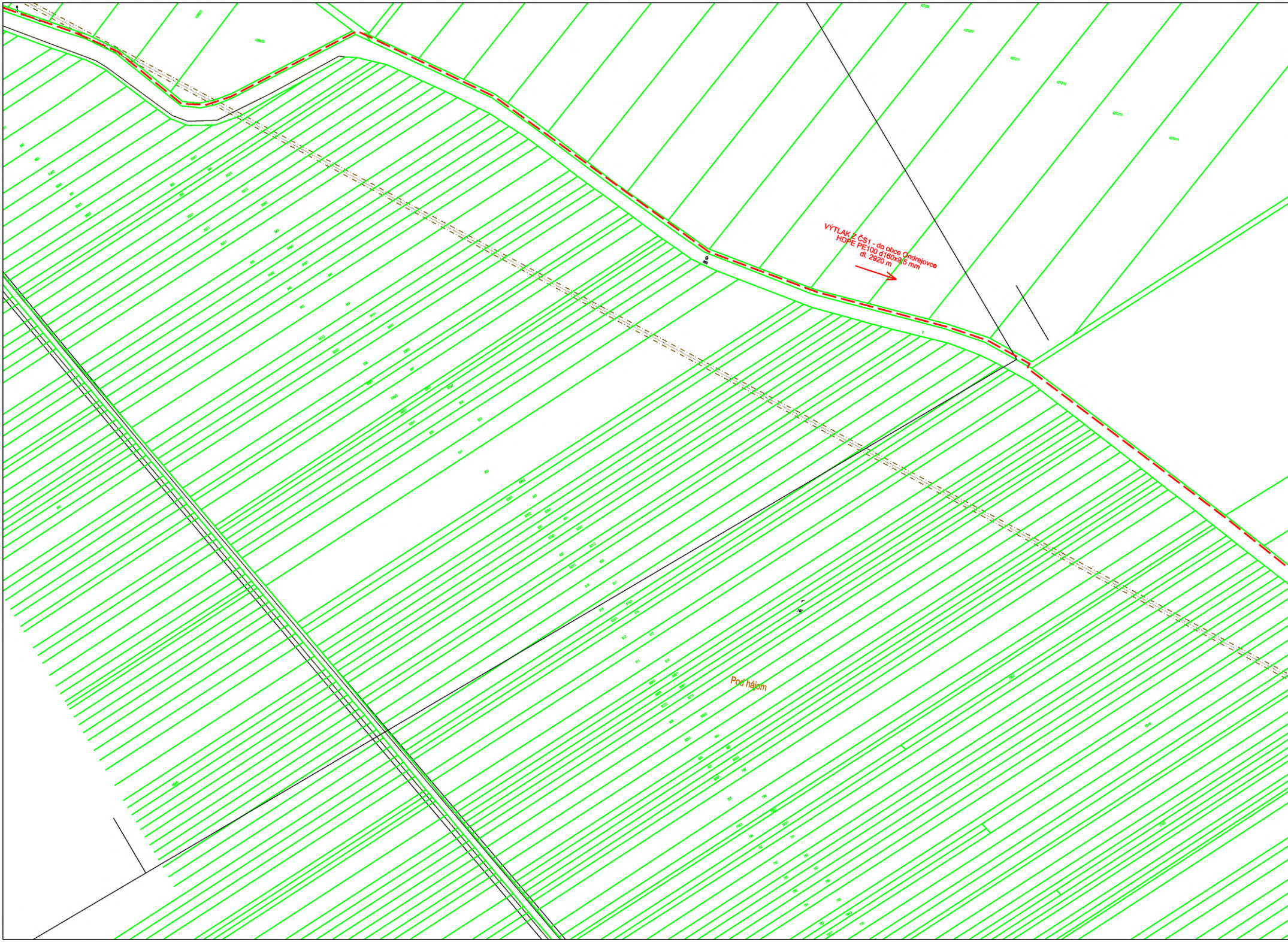
VÝTLAK Z ČS1 - do obce Ondrejovce
HDPE PE100 d160x9,5 mm
dl. 2920 m
Pod hájom

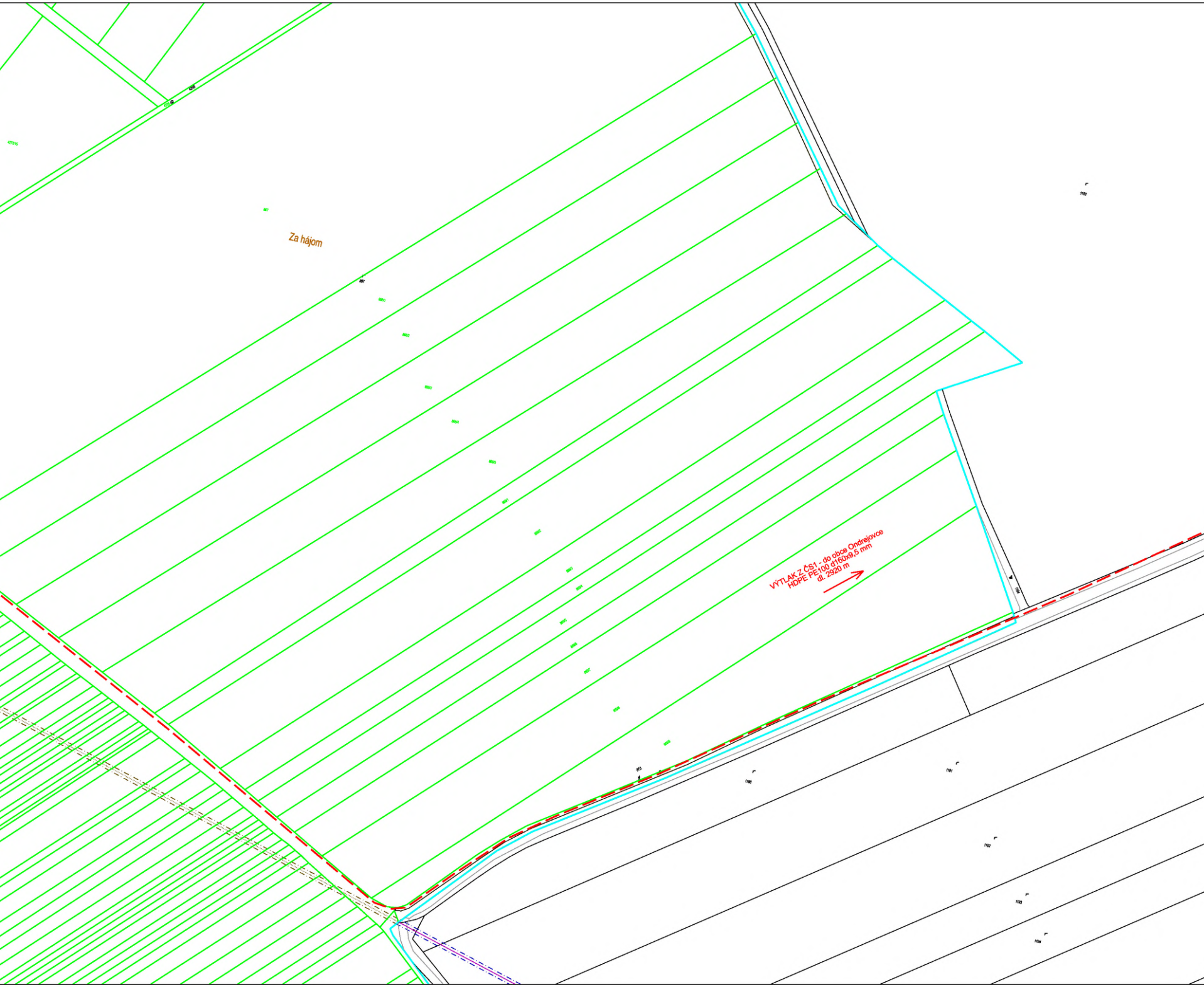
Za hájom
VÝTLAK Z ČS1 - do obce Ondrejovce
HDPE PE100 d160x9,5 mm
dl. 2920 m

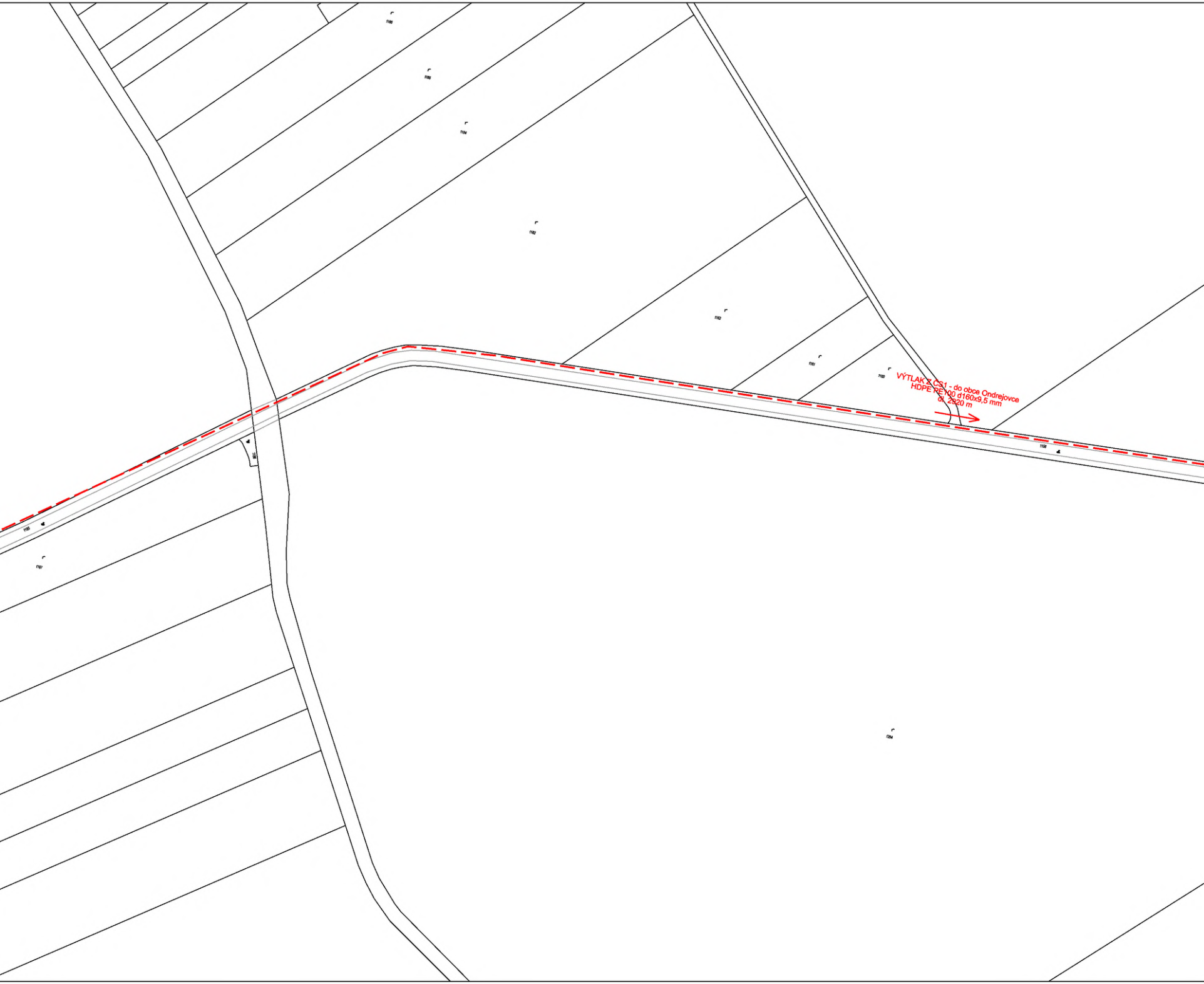
1186
1185
1184
1183
1182
1181
1180
VÝTLAK Z ČS1 - do obce Ondrejovce
HDPE PE100 d160x9,5 mm
dl. 2920 m
1156
1155
1187
1204

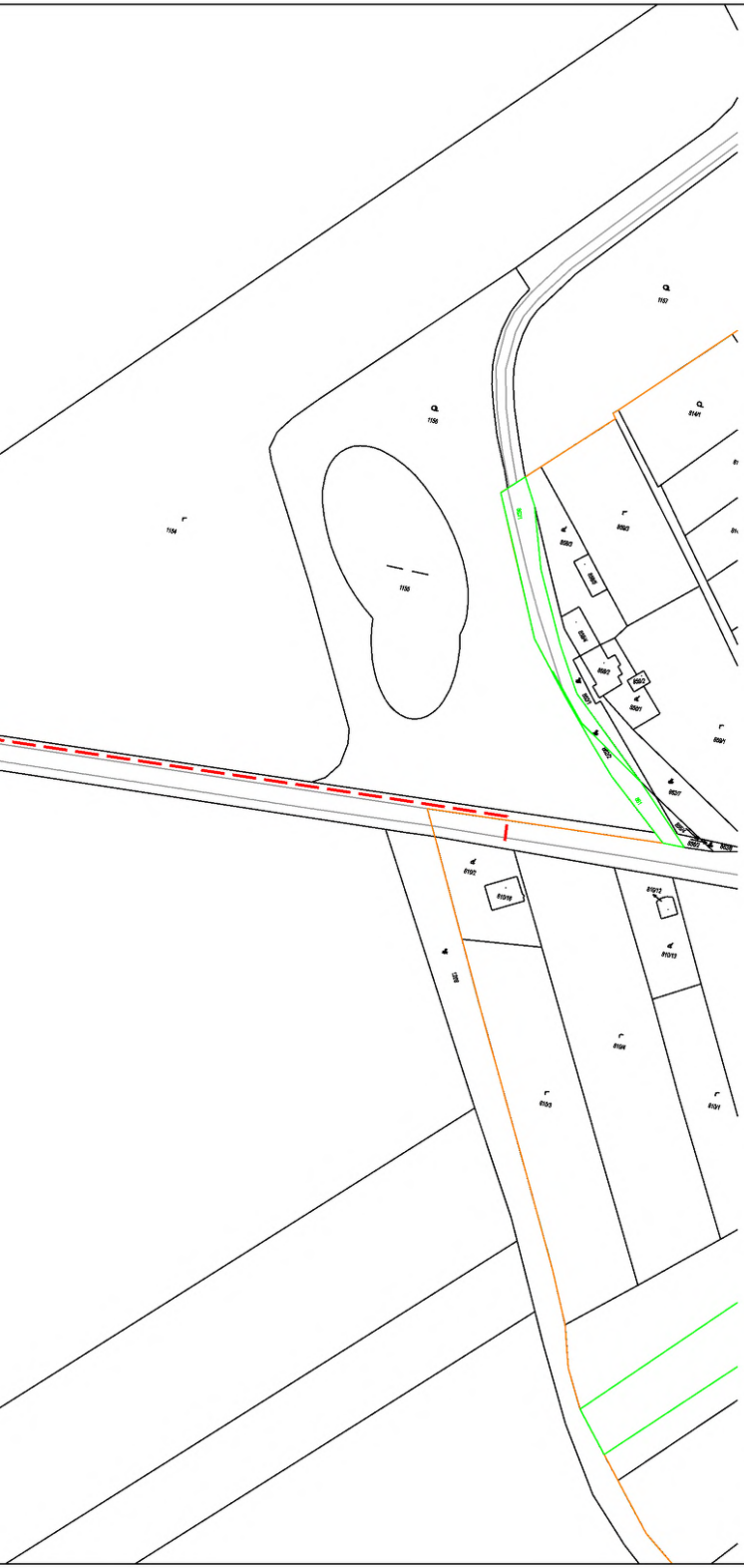

KLAD LISTOV:

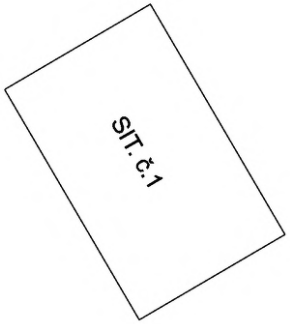

LEGENDA:

—	KATASTER "C" STAV
- - - -	KATASTER "E" STAV
—	NAVRHOVANÁ SPLAŠKOVÁ KANALIZÁCIA DOLNÝ PIAL
— — —	VÝTLAČNÉ POTRUBIE Z ČS

Výškový systém : Balt p.v.
Súradnicový systém : S - JTSK

Investor :

Projektant :
HYCO PROJEKT a.s.
Prešovská 55, 821 02 Bratislava
Tel.: 0911 432 471

STAVEBNÝ ZÁMER

Vypracoval : BC. WITTEKOVÁ
H I P : ING. KRČMÁRIK
Kontrola : ING. R.KRČMÁRIK
Kreslil : -
Investor : Obecný Dolný Pial, Hlavná 34, 935 37 Dolný Pial

Akcia :

OBEC DOLNÝ PIAL
SPLAŠKOVÁ KANALIZÁCIA

Formát :	A4
Dátum :	12/2025
Arch. č. :	0592
Zák. číslo :	37/2025
Mierka :	1:2000
Č. prílohy :	SIT.003/2
Č. súpravy :	

Príloha : C. SITUAČNÉ VÝKRESY

SITUAČNÝ VÝKRES STAVBY NA PODKLADE KATASTRÁLNEJ MAPY č.2

2/2

STOKA "A1-1"
PVC DN300, dl. 459,80 m

STOKA "A1-1"
PVC DN300, dl. 459,80 m

STOKA "A-1"
PVC DN300, dl. 488,40 m

VÝTLAK Z ČS
HDPE PE100 d160x9,5 mm
dl. 2245,40 m

STOKA "A-1"
PVC DN300, dl. 488,40 m

VÝTLAK Z ČS
HDPE PE100 d160x9,5 mm
dl. 2245,40 m

STOKA "A2"
PVC DN300, dl. 422,60 m

STOKA "A"
PVC DN300, dl. 614,00 m

STOKA "A"
PVC DN300, dl. 614,00 m

STOKA "A2"
PVC DN300, dl. 422,60 m

STOKA "A3"
PVC DN300, dl. 261,20 m

STOKA "A3"
PVC DN300, dl. 261,20 m

STOKA "A3-1"
PVC DN300, dl. 294,90 m

STOKA "A4"
PVC DN300, dl. 294,90 m

STOKA "A"
PVC DN300, dl. 614,00 m

TLAKOVÁ ZDRUŽENÁ PRÍPOJKA
D/T HDPE d63x5,8 mm, SV 17m

Horný Pial

Močiny

Medze

KLAD LISTOV:

SIT. č.1

SIT. č.2

LEGENDA:

- št. cesta III. tr. č.1597
- št. cesta II. tr. č.508
- KATASTER "C" STAV
- KATASTER "E" STAV
- NAVRHOVANÁ SPLAŠKOVÁ KANALIZÁCIA HORNÝ PIAL
- VÝTLAČNÉ POTRUBIE Z ČS
- NAVRHOVANÁ SPLAŠKOVÁ KANALIZÁCIA DOLNÝ PIAL

Výškový systém : Balt p.v.
Súradnicový systém : S - JTSK

Investor :

Projektant : HYCO PROJEKT a.s.
Prešovská 55, 821 02 Bratislava
Tel.: 0911 432 471

STAVEBNÝ ZÁMER

Vypracoval : BC. WITTEKOVÁ
H I P :
Kontrola : ING. R.KRČMÁRIK
Kreslil : -
Investor : Obecný úrad Horný Pial, Horný Pial 52, 935 37 Dolný Pial

Akcia : OBEC HORNÝ PIAL
SPLAŠKOVÁ KANALIZÁCIA

Formát : A4
Dátum : 12/2025
Arch. č. : 0591
Zák. číslo : 36/2025
Mierka : 1:1000

Príloha : C. SITUAČNÉ VÝKRESY
SITUAČNÝ VÝKRES STAVBY NA PODKLADE KATASTRÁLNEJ MAPY č.1

Č. prílohy : SIT.003/1
Č. súpravy :

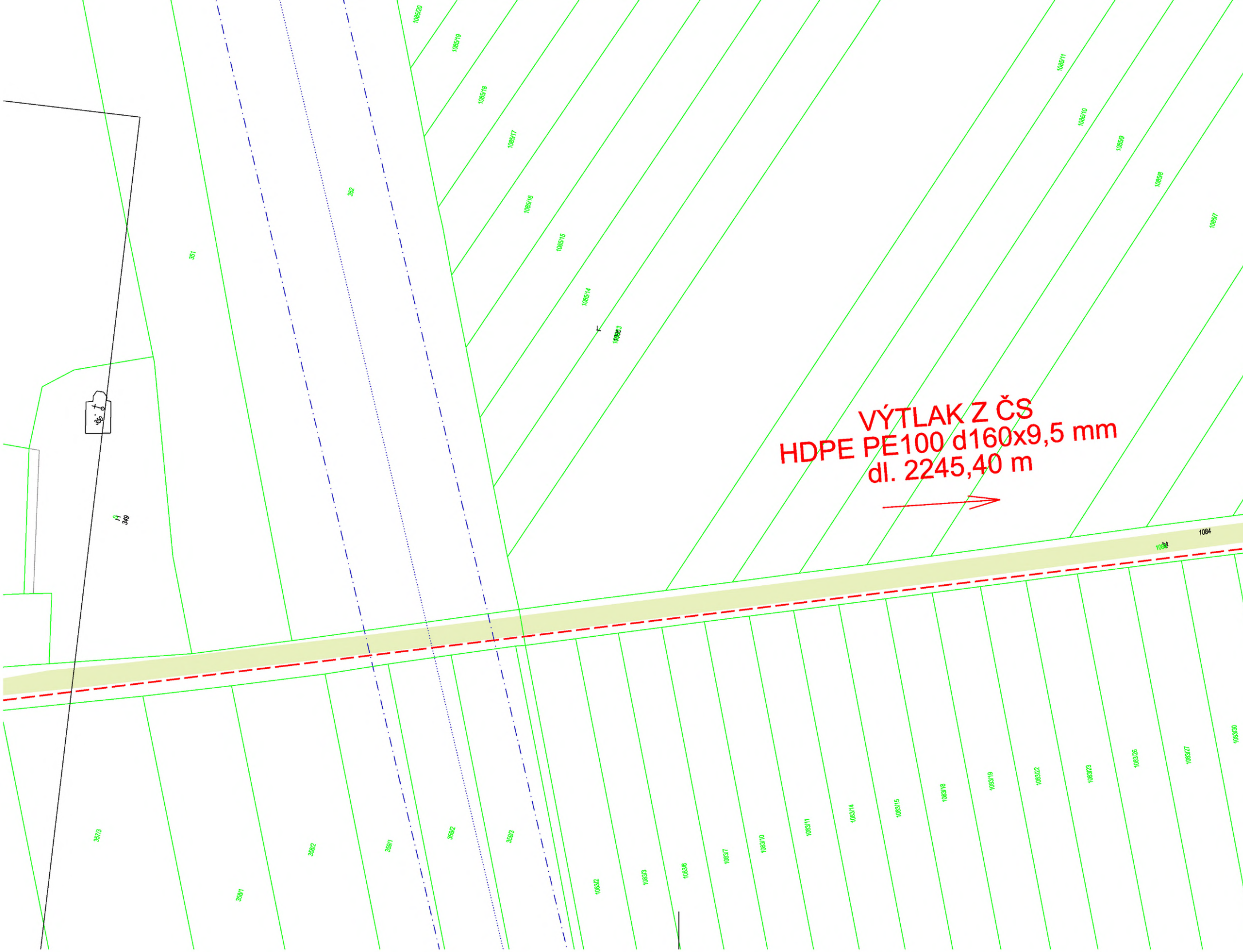
1085/20
1085/19
1085/18
1085/17
1085/16
1085/15
1085/14
1085/13
1085/11
1085/10
1085/9
1085/8
1085/7
352
351
350
349
VÝTLAK Z ČS
HDPE PE100 d160x9,5 mm
dl. 2245,40 m
1084
357/3
358/1
358/2
359/1
359/2
359/3
1083/2
1083/3
1083/6
1083/7
1083/10
1083/11
1083/14
1083/15
1083/18
1083/19
1083/22
1083/23
1083/26
1083/27
1083/30


1087/1
4205/4
4205/3
4205/2
4205/1
1085/6
1085/5
1085/4
1085/3
1085/2
1085/1
1083/5
1083/31
1083/34
1083/35
1083/38
1083/39
1083/39
1083/42
1083/43
1083/46
1083/47
1083/50
1083/51
4202/64
4202/63
4202/62
4202/61
4202/58
4202/57
4202/54
4202/53

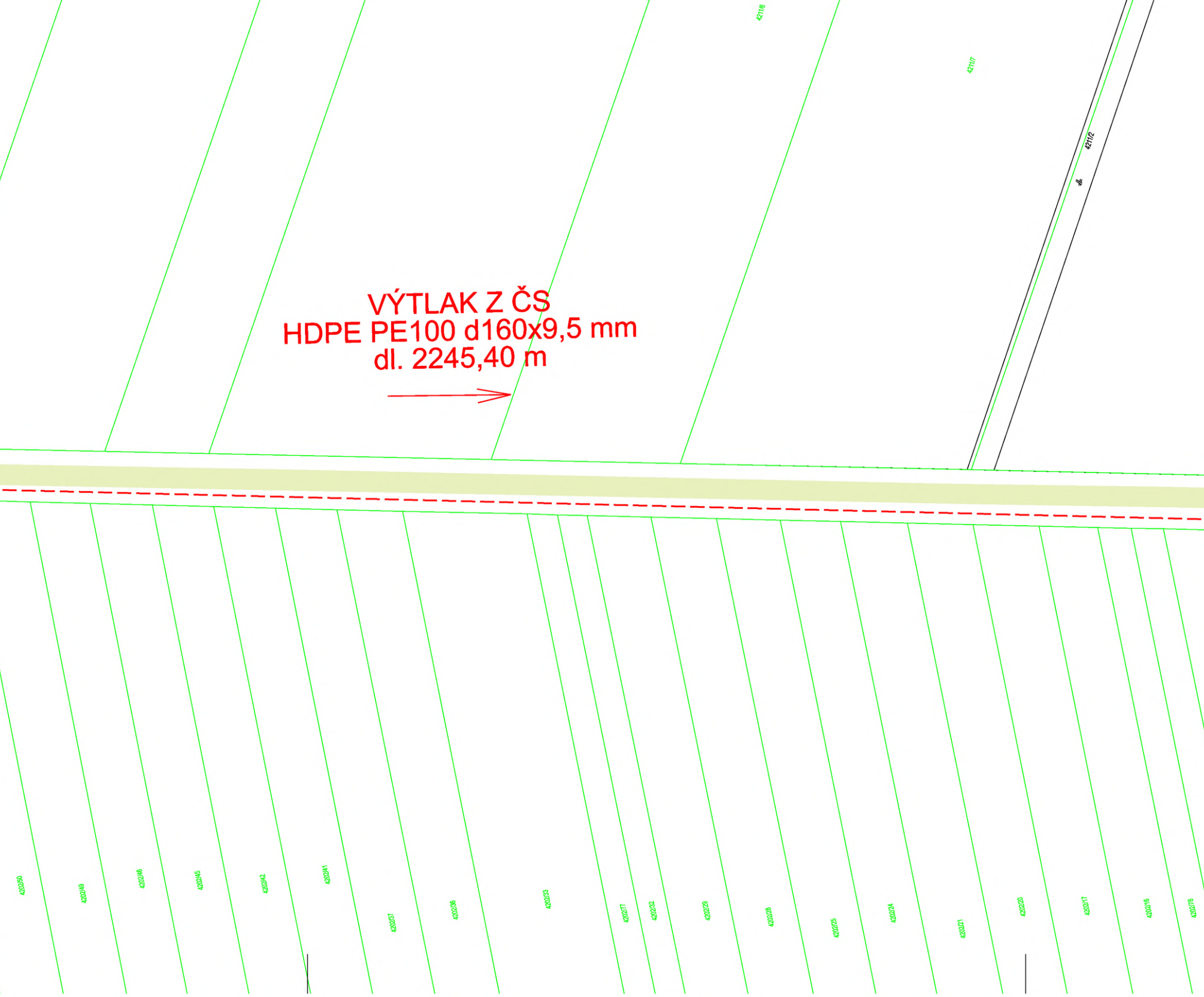
4211/6
4211/7
4211/2
VÝTLAK Z ČS
HDPE PE100 d160x9,5 mm
dl. 2245,40 m
4202/50
4202/49
4202/46
4202/45
4202/42
4202/41
4202/37
4202/36
4202/33
4202/77
4202/32
4202/29
4202/28
4202/25
4202/24
4202/21
4202/20
4202/17
4202/16
4202/78

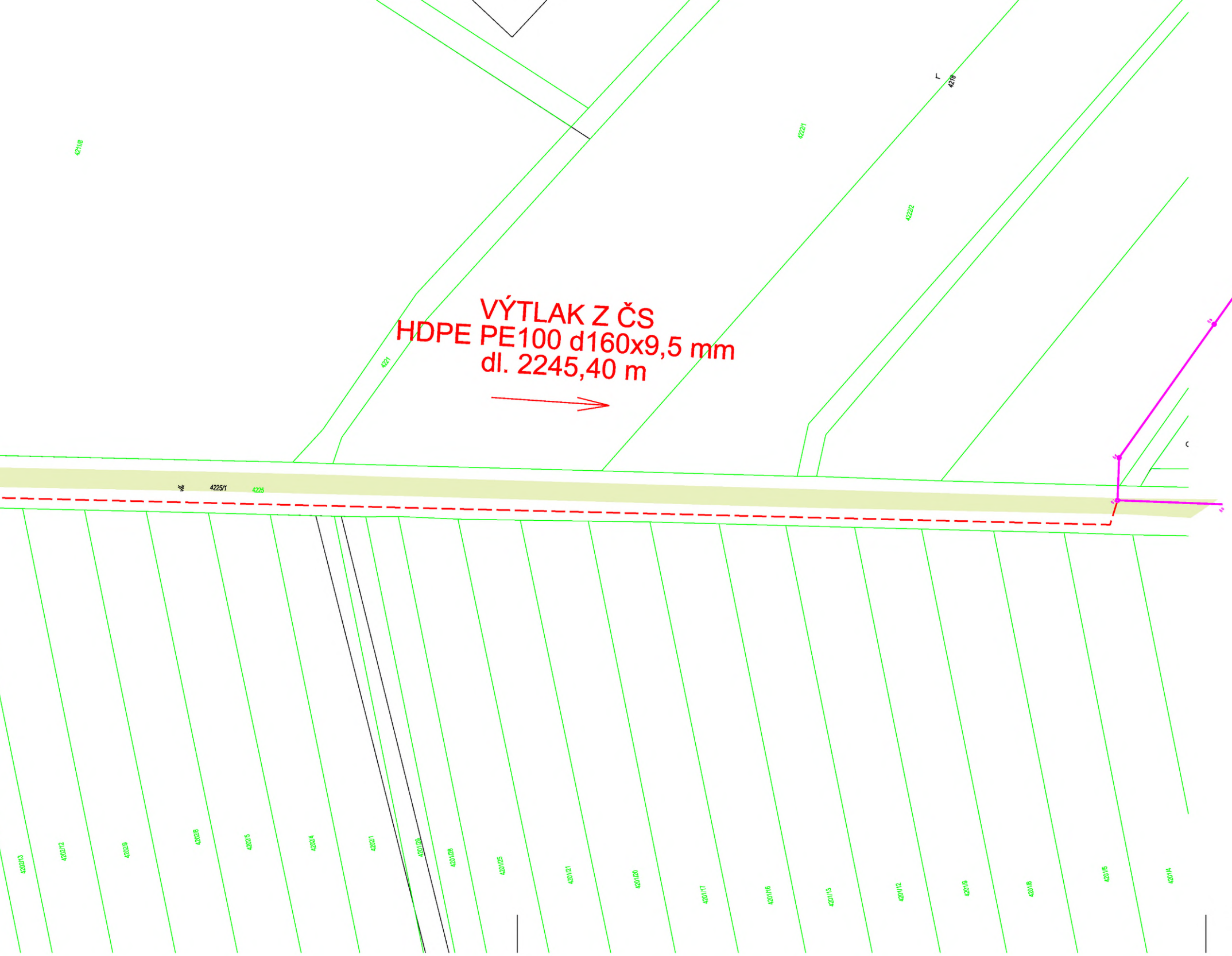
VÝTLAK Z ČS
HDPE PE100 d160x9,5 mm
dl. 2245,40 m
4211/8
4218
4222/1
4222/2
4221
4225/1
4225
4202/13
4202/12
4202/9
4202/8
4202/5
4202/4
4202/1
4201/29
4201/28
4201/25
4201/21
4201/20
4201/17
4201/16
4201/13
4201/12
4201/9
4201/8
4201/5
4201/4

KLAD LISTOV:

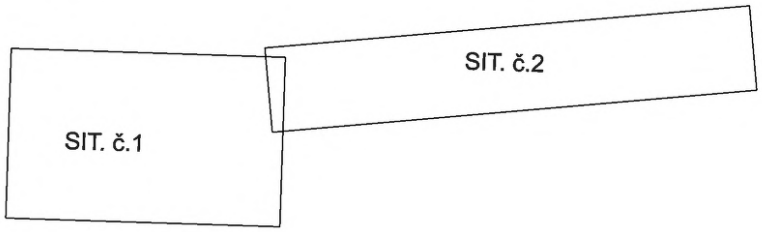
SIT. č.2
SIT. č.1

LEGENDA:

🟨	št. cesta III. tr. č.1597
🟦	št. cesta II. tr. č.508
———	KATASTER "C" STAV
- - - - - -	KATASTER "E" STAV
———	NAVRHOVANÁ SPLAŠKOVÁ KANALIZÁCIA HORNÝ PIAL
— — — —	VÝTLAČNÉ POTRUBIE Z ČS
———	NAVRHOVANÁ SPLAŠKOVÁ KANALIZÁCIA DOLNÝ PIAL

Výškový systém : Balt p.v.
Súradnicový systém : S - JTSK

Investor :		Projektant : **HYCO PROJEKT a.s.** Prešovská 55, 821 02 Bratislava Tel.: 0911 432 471
	STAVEBNÝ ZÁMER	
Vypracoval : BC. WITTEKOVÁ	H I P : ING. KRČMÁRIK	Kontrola : ING. R.KRČMÁRIK
Kreslil : -	Investor : Obecný úrad Horný Pial, Horný Pial 52, 935 37 Dolný Pial	

Akcia : OBEC HORNÝ PIAL SPLAŠKOVÁ KANALIZÁCIA	Formát :	A4
	Dátum :	12/2025
	Arch. č. :	0591
	Zák. číslo :	36/2025
	Mierka :	1:1000
Príloha : C. SITUAČNÉ VÝKRESY SITUAČNÝ VÝKRES STAVBY NA PODKLADE KATASTRÁLNEJ MAPY č.2	Č. prílohy : SIT.003/2	Č. súpravy :

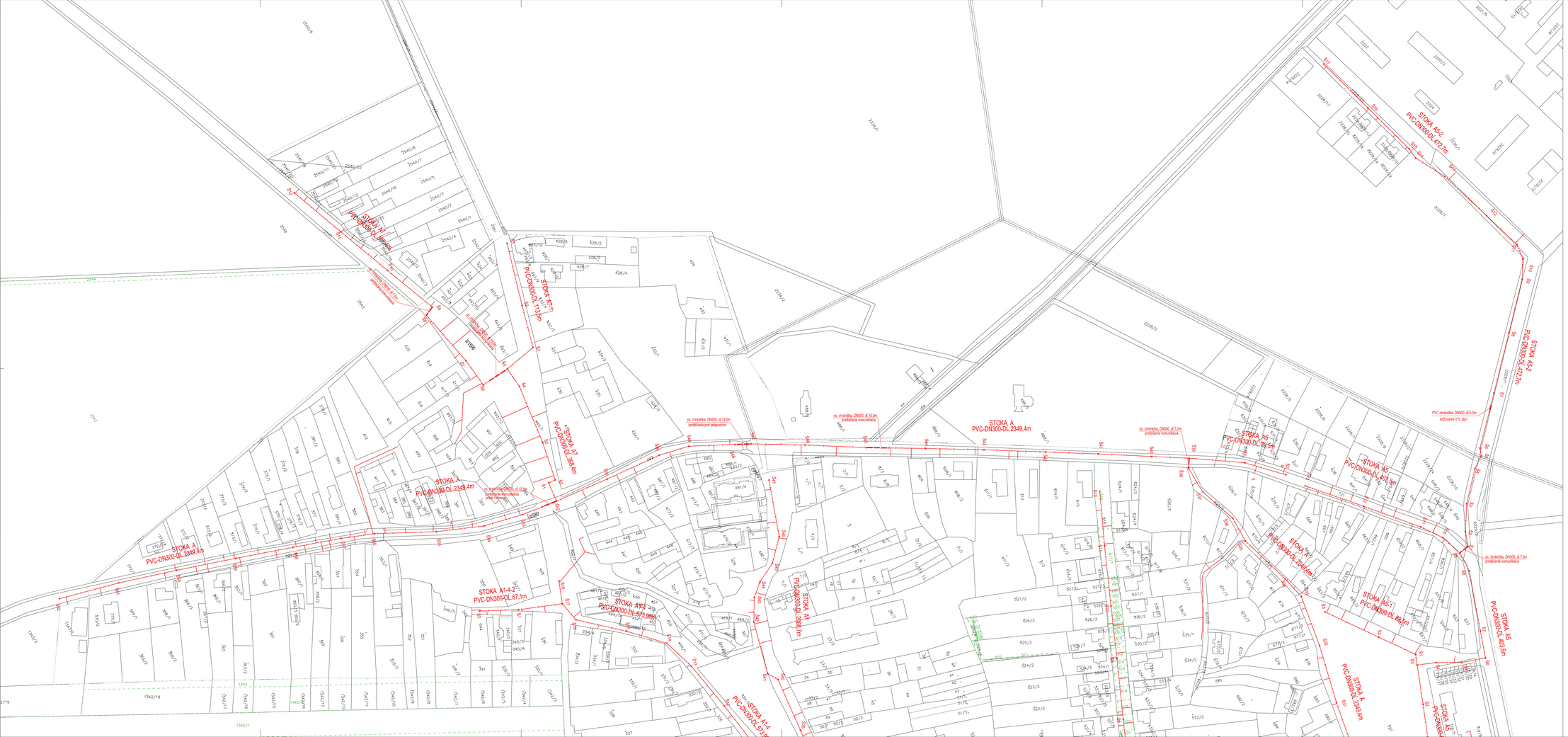

KLAD SITUÁCIÍ:

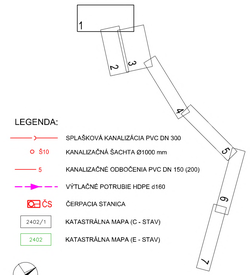

LEGENDA:

- SPLAŠKOVÁ KANALIZÁCIA PVC DN 300
- Š10 KANALIZAČNÁ ŠACHTA Ø1000 mm
- 5 KANALIZAČNÉ ODBOČENIA PVC DN 150 (200)
- VÝTLAČNÉ POTRUBIE HDPE d160
- ČS ČERPACIA STANICA
- 2402/1 KATASTRÁLNA MAPA (C - STAV)
- 2402 KATASTRÁLNA MAPA (E - STAV)

Projektant : HYCO PROJEKT a.s.
Prešovská 55, 821 02 Bratislava
Tel.: 0911 43 41 41

STAVEBNÝ ZÁMER

Vypracoval : ING. JANCOVÁ
Kreslil :
H I P ING. R.KRÓMARIK
Kontrola : ING. KRÓMARIK
Investor : Obec Lok, Poštová 373/23, 935 38 Lok

Akcia :

OBEC LOK
SPLAŠKOVÁ KANALIZÁCIA

Príloha : SITUAČNÝ VÝKRES STAVBY NA PODKLADE KATASTRÁLNEJ MAPY č.1

Formát :	14.A4
Dátum :	12.2025
Arch. č. :	0589
Zak. číslo :	35/2025
Mierka :	1:1000
C. prílohy :	Č. súpisy :
SIT 003.1	

KLAD SITUÁCIÍ:

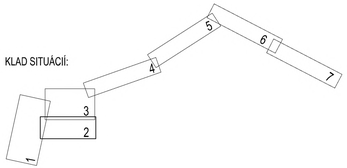

LEGENDA:

- SPLAŠKOVÁ KANALIZÁCIA PVC DN 300
- Š10 KANALIZAČNÁ ŠACHTA Ø1000 mm
- 5 KANALIZAČNÉ ODBOČENIA PVC DN 150 (200)
- VÝTLAČNÉ POTRUBIE HDPE d160
- ČS ČERPACIA STANICA
- 2402/1 KATASTRÁLNA MAPA (C - STAV)
- 2402 KATASTRÁLNA MAPA (E - STAV)

Projektant :

HYCO PROJEKT a.s.
Prešovská 55, 821 02 Bratislava
Tel.: 0911 432 411

STAVEBNÝ ZÁMER

Vypracoval : ING. JANCOVÁ	H.I.P. : ING. R.KRČMÁRIK	Kontrola : ING. KRČMÁRIK
Kreslil : -	Investor : Obec Lok, Poštová 373/23, 935 58 Lok	

Akcia :

OBEC LOK
SPLAŠKOVÁ KANALIZÁCIA

Formát :	12 A4
Dátum :	12.2025
Arch. Č. :	0590
Zák. číslo :	35/2025
Mierka :	1:1000
Č. prílohy :	SIT 003.2
Č. súpravy :	

Príloha : SITUAČNÝ VÝKRES STAVBY NA PODKLADE KATASTRÁLNEJ MAPY č.2

STOKA A2
PVC-DN300-DL.542,6m
STOKA A
PVC-DN300-DL.2349,4m
STOKA A1
PVC-DN300-DL.2088,7m
STOKA A1-1
PVC-DN300-DL.149,2m
STOKA A1-2
PVC-DN300-DL.436,4m
STOKA A3
PVC-DN300-DL.280,1m
STOKA A3-1
PVC-DN300-DL.559,3m
STOKA A4
PVC-DN300-DL.88,4m
STOKA A5
PVC-DN300-DL.403,5m
VÝTLAK LOK.ČOV
HDPE-d225x13,4mm-DL.5466m
ČS
chránička DN600, d 18,0m
preliatie betónom
S1
S2
S3
S4
S5
S6
S7
S8
S9
S10
S11
S12
S13
S14
S15
S16
S17
S18
S19
S20
S21
S22
S23
S24
S25
S26
S27
S28
S29
S30
S31
S32
S33
S34
S35
S36
S37
S38
S39
S40

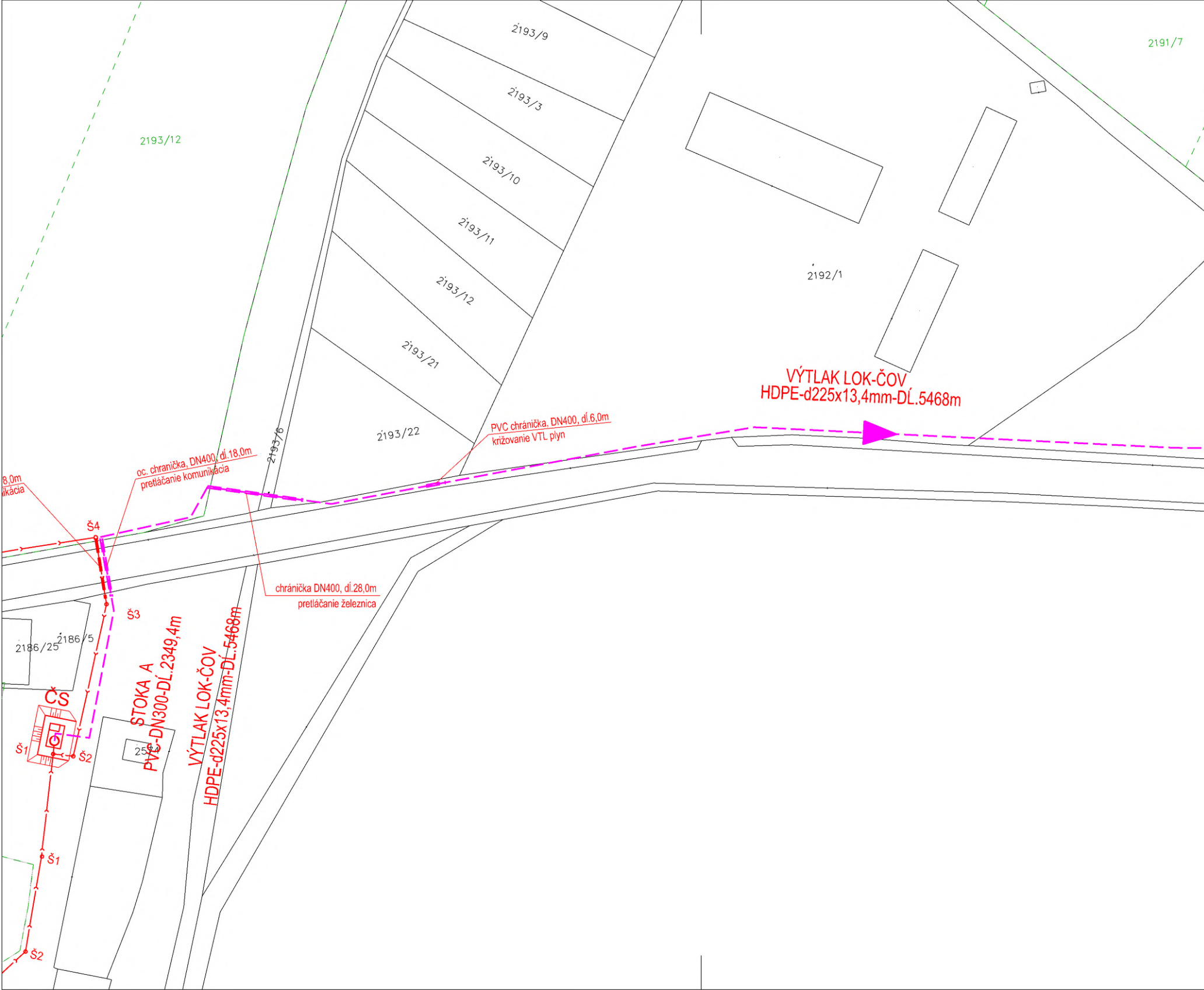
2193/9
2193/3
2193/10
2193/11
2193/12
2193/21
2193/22
2193/6
2193/12
2191/7
2192/1
VÝTLAK LOK-ČOV
HDPE-d225x13,4mm-DĹ.5468m
PVC chránička, DN400, dĺ.6,0m
križovanie VTL plyn
oc. chránička, DN400, dĺ.18,0m
pretláčanie komunikácia
8,0m
ikácia
Š4
Š3
chránička DN400, dĺ.28,0m
pretláčanie železnica
2186/25
2186/5
ČS
Š1
Š2
STOKA A
PVC-DN300-DĹ.2349,4m
VÝTLAK LOK-ČOV
HDPE-d225x13,4mm-DĹ.5468m
2574
Š1
Š2

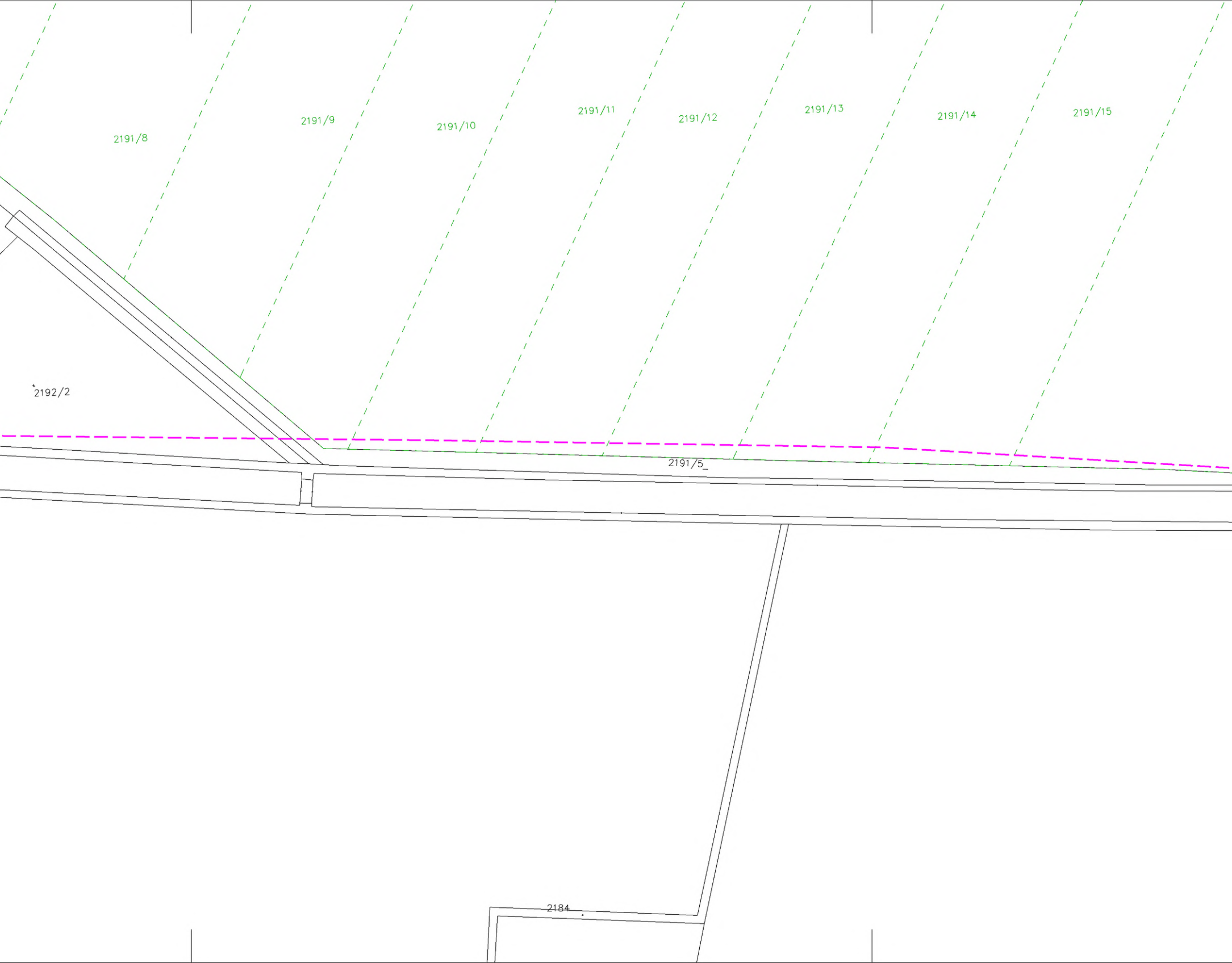
2191/8
2191/9
2191/10
2191/11
2191/12
2191/13
2191/14
2191/15
2192/2
2191/5
2184

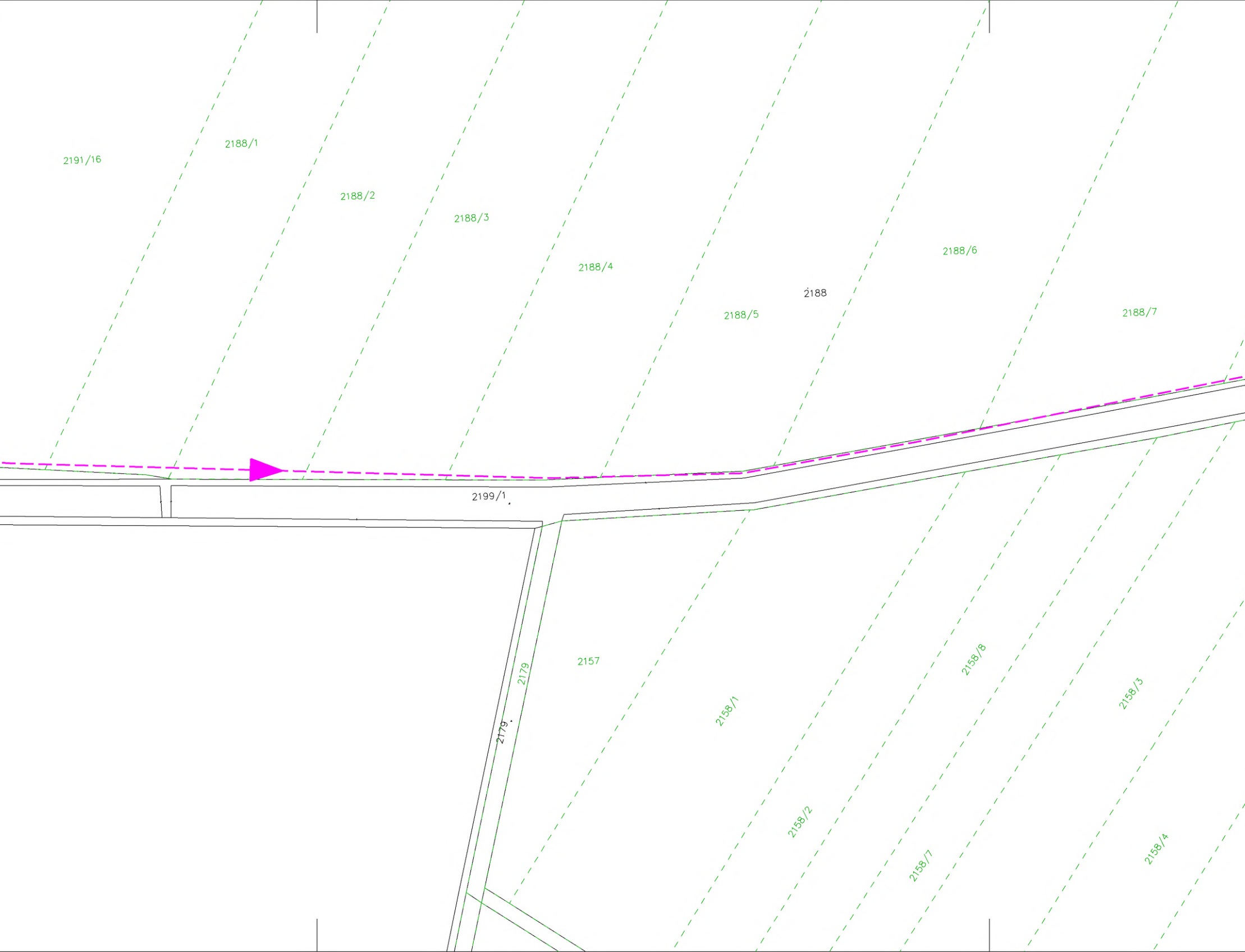
2191/16
2188/1
2188/2
2188/3
2188/4
2188/6
2188
2188/5
2188/7
2199/1
2179
2157
2158/8
2179
2158/1
2158/3
2158/2
2158/7
2158/4

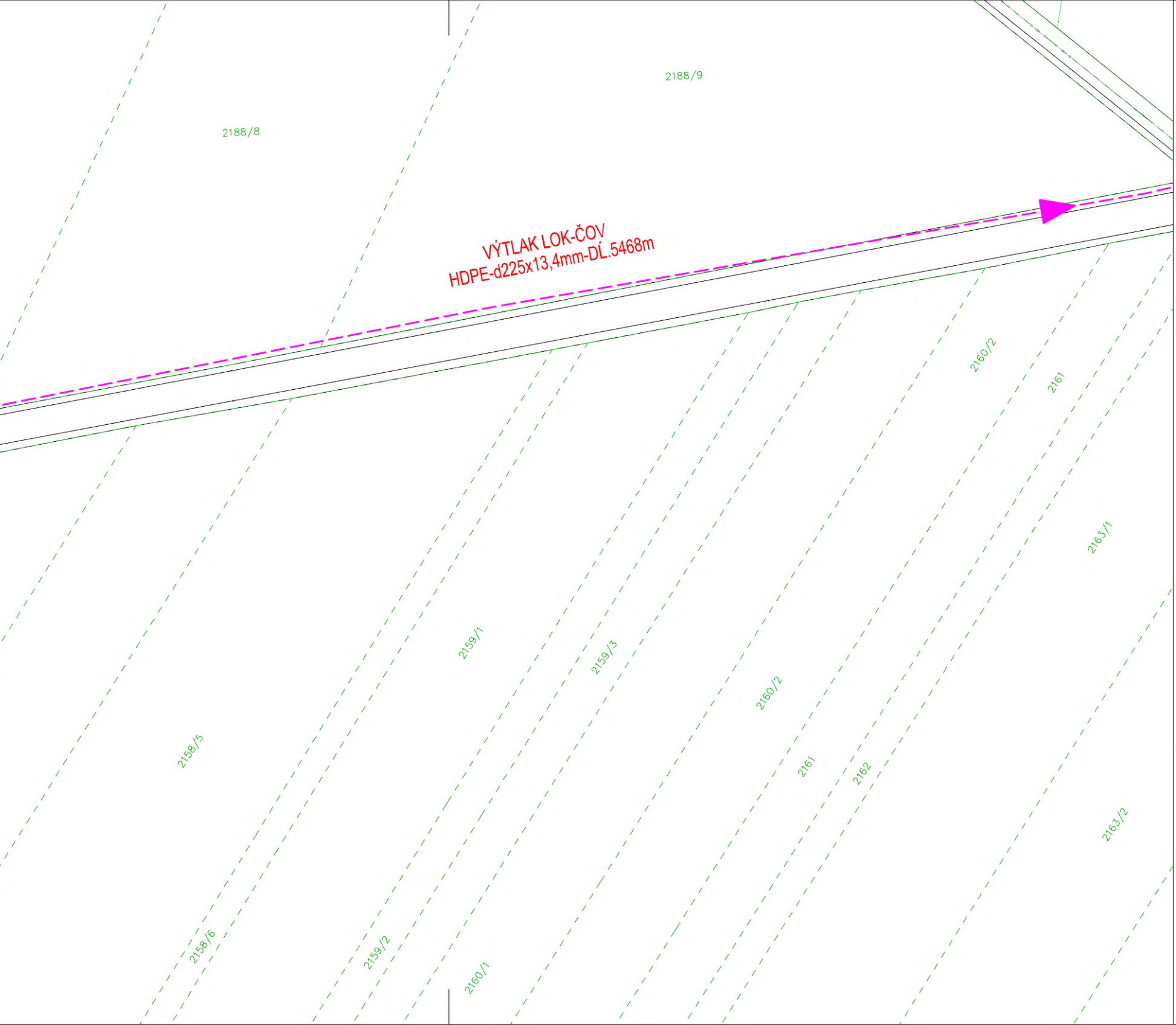
2188/9
2188/8
VÝTLAK LOK-ČOV
HDPE-d225x13,4mm-DĹ.5468m
2160/2
2161
2163/1
2159/1
2159/3
2160/2
2158/5
2161
2162
2163/2
2158/6
2159/2
2160/1

KLAD SITUÁCIÍ:

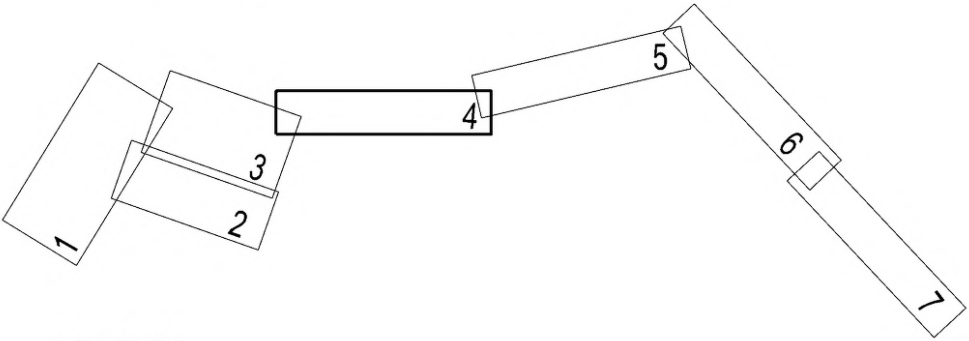

LEGENDA:

	SPLAŠKOVÁ KANALIZÁCIA PVC DN 300
○ Š10	KANALIZAČNÁ ŠACHTA Ø1000 mm
5	KANALIZAČNÉ ODBOČENIA PVC DN 150 (200)
	VÝTLAČNÉ POTRUBIE HDPE d160
ČS	ČERPACIA STANICA
2402/1	KATASTRÁLNA MAPA (C - STAV)
2402	KATASTRÁLNA MAPA (E - STAV)

Projektant :

HYCO PROJEKT a.s.
Prešovská 55, 821 02 Bratislava
Tel.: 0911 432 471

STAVEBNÝ ZÁMER

Vypracoval : ING. JANCOVÁ
Kreslil : -
HIP : ING. R.KRČMÁRIK
Kontrola : ING. KRČMÁRIK
Investor : Obec Lok, Poštová 373/23, 935 38 Lok

Akcia :

OBEC LOK
SPLAŠKOVÁ KANALIZÁCIA

Formát :	12 A4
Dátum :	12.2025
Arch. č. :	0590
Zák. číslo :	35/2025
Mierka :	1:1000

Príloha :
SITUAČNÝ VÝKRES STAVBY NA PODKLADE
KATASTRÁLNEJ MAPY č.4

Č. prílohy : SIT 003.4

Č. súpravy :

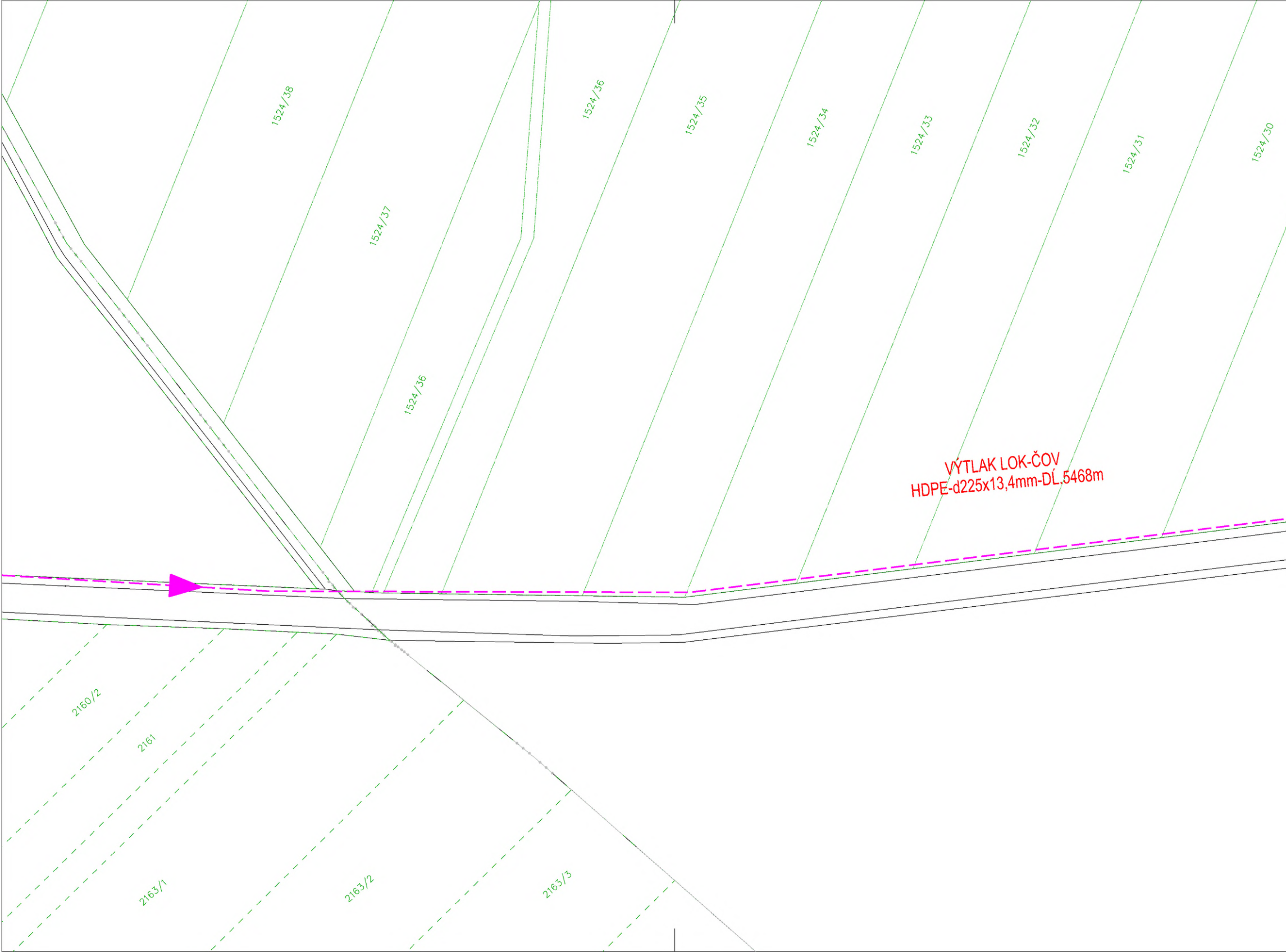
1524/38
1524/37
1524/36
1524/36
1524/35
1524/34
1524/33
1524/32
1524/31
1524/30
VÝTLAK LOK-ČOV
HDPE-d225x13,4mm-DĹ.5468m
2160/2
2161
2163/1
2163/2
2163/3

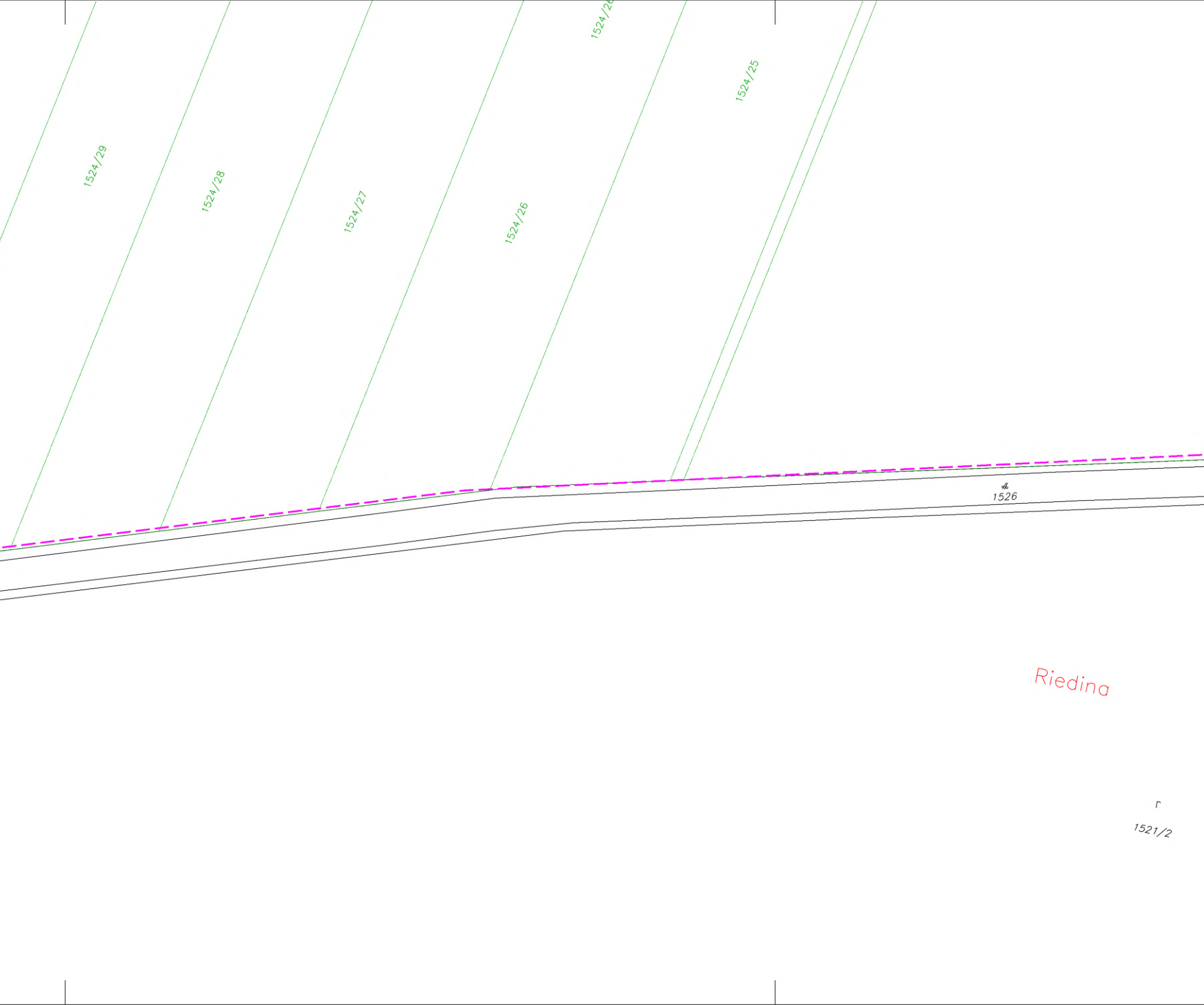
1524/2
1524/25
1524/29
1524/28
1524/27
1524/26
1526
Riedina
1521/2


1524/10
1524/11
VÝTLAK LOK-ČOV
HDPE-d225x13,4mm-DĹ.5468m
II/580

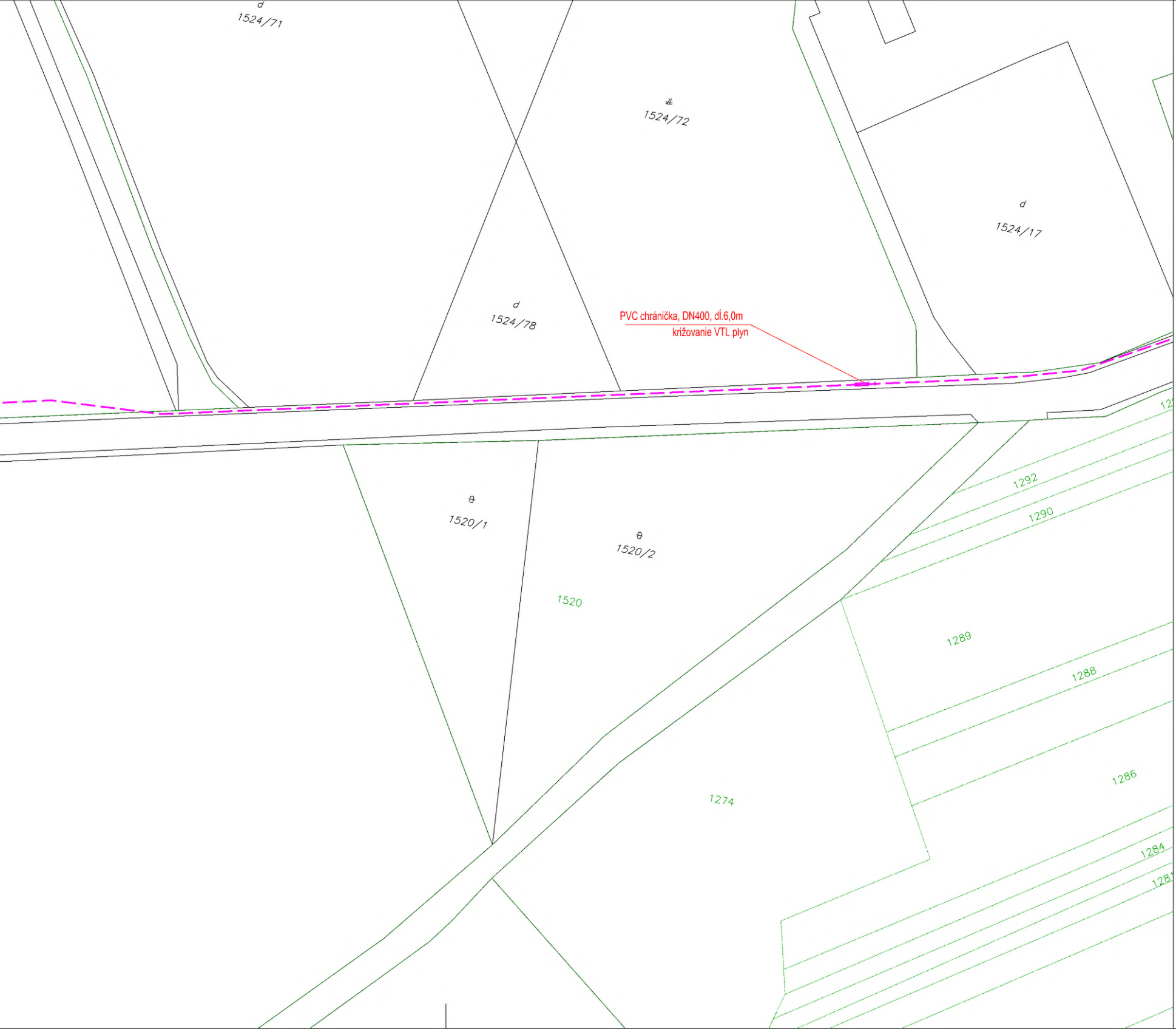
d
1524/71
1524/72
d
1524/17
d
1524/78
θ
1520/1
θ
1520/2
1520
1292
1290
1289
1288
1286
1274
1284

PVC chránička, DN400, dĺ.6,0m
križovanie VTL plyn

KLAD SITUÁCIÍ:

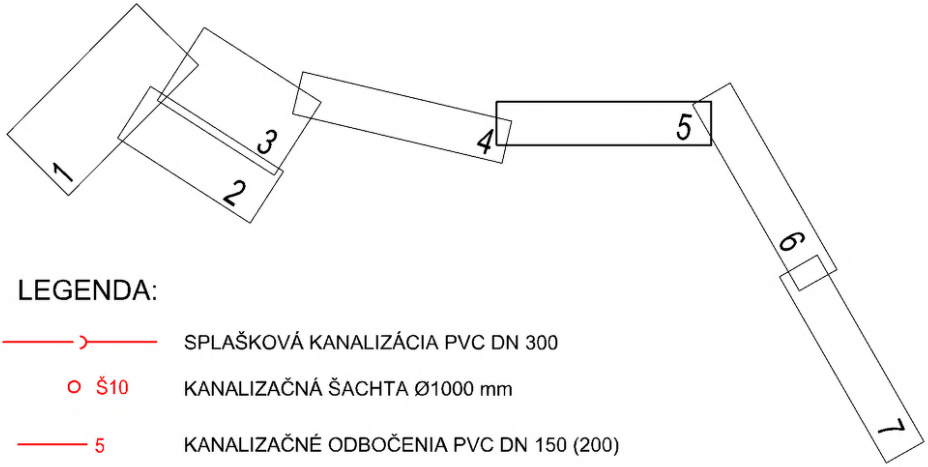

LEGENDA:

—)—	SPLAŠKOVÁ KANALIZÁCIA PVC DN 300
○ Š10	KANALIZAČNÁ ŠACHTA Ø1000 mm
— 5	KANALIZAČNÉ ODBOČENIA PVC DN 150 (200)
- - ▶ - -	VÝTLAČNÉ POTRUBIE HDPE d160
ČS	ČERPACIA STANICA
2402/1	KATASTRÁLNA MAPA (C - STAV)
2402	KATASTRÁLNA MAPA (E - STAV)

Projektant :
HYCO PROJEKT a.s.
Prešovská 55, 821 02 Bratislava
Tel.: 0911 432 471

STAVEBNÝ ZÁMER

Vypracoval : ING. JANCOVÁ
HIP : ING. R.KRČMÁRIK
Kontrola : ING. KRČMÁRIK
Kreslil : -
Investor : Obec Lok, Poštová 373/23, 935 38 Lok

Akcia :
OBEC LOK
SPLAŠKOVÁ KANALIZÁCIA

Formát : 8 A4
Dátum : 12.2025
Arch. č. : 0590
Zák. číslo : 35/2025
Mierka : 1:1000

Príloha :
SITUAČNÝ VÝKRES STAVBY NA PODKLADE KATASTRÁLNEJ MAPY č.5

Č. prílohy : SIT 003.5
Č. súpravy :

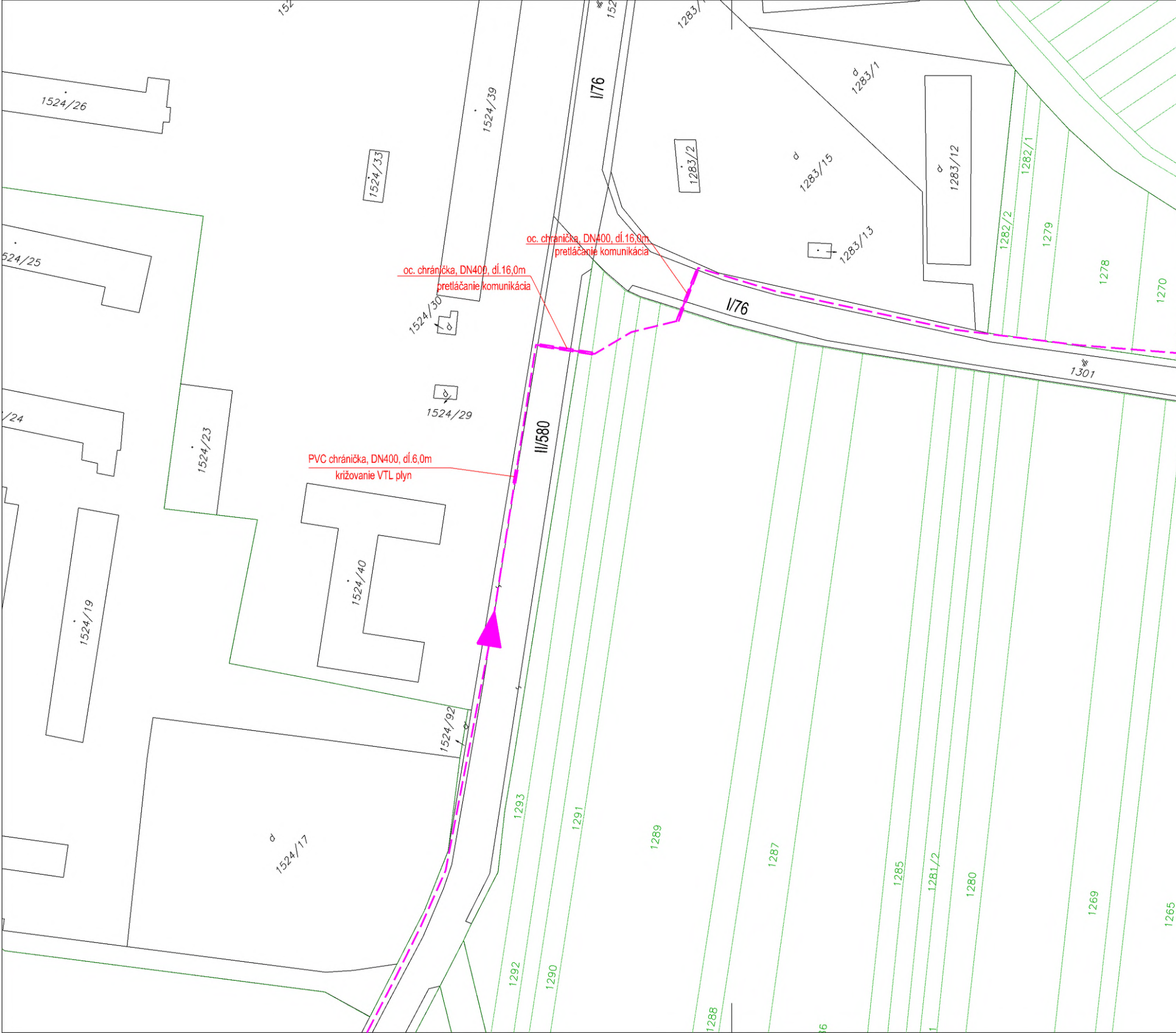
152
152
1283/
1524/26
1524/39
I/76
1283/1
1524/33
1283/2
1283/15
1283/12
1282/1
524/25
1282/2
1279
1283/13
oc. chránička, DN400, dĺ.16,0m
pretláčanie komunikácia
oc. chránička, DN400, dĺ.16,0m
pretláčanie komunikácia
1278
1270
I/76
1524/30
1301
1524/29
/24
II/580
1524/23
PVC chránička, DN400, dĺ.6,0m
križovanie VTL plyn
1524/40
1524/19
1524/92
1293
1291
1289
1287
1285
1281/2
1280
1269
1265
1524/17
1292
1290
1288
36
1

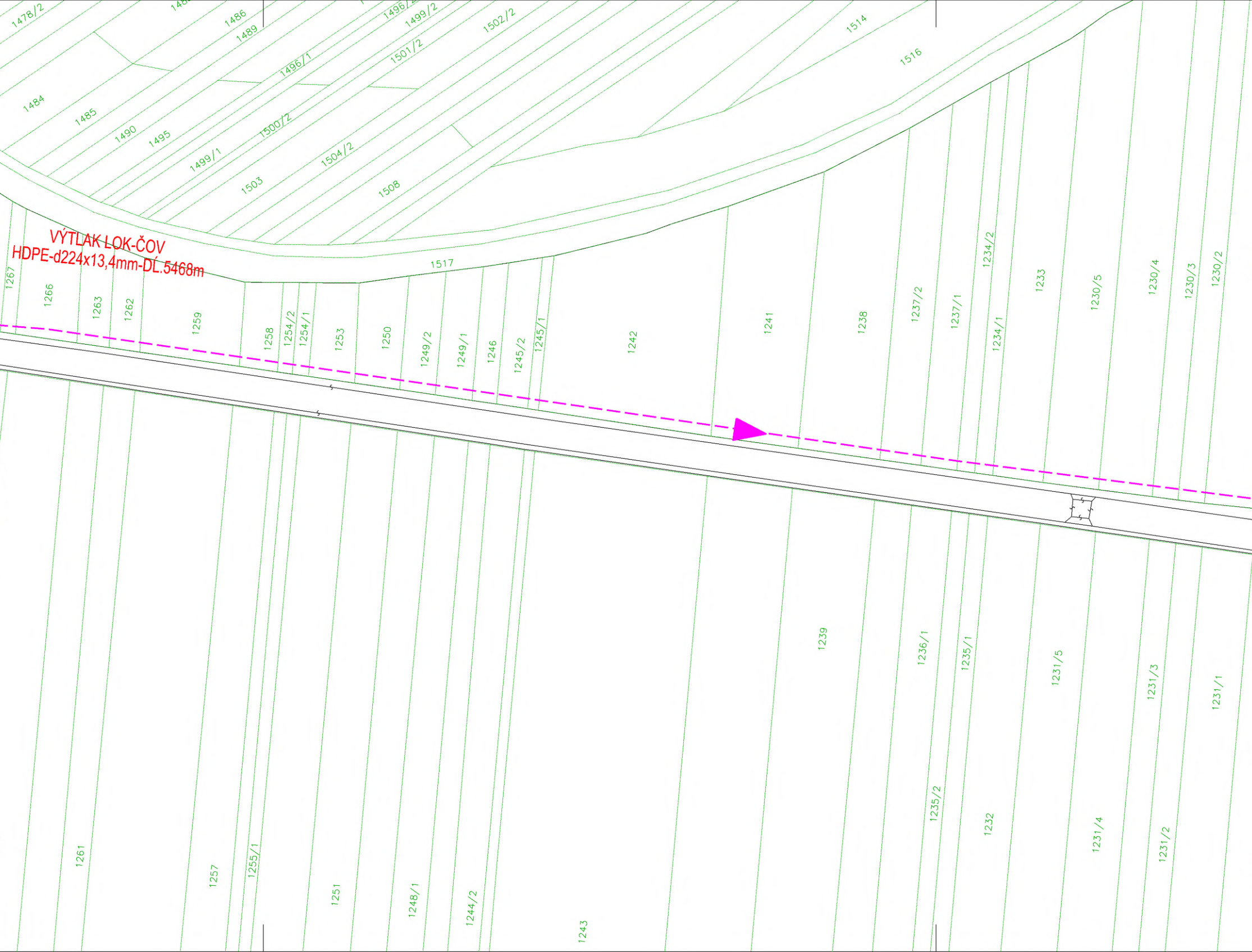
VÝTLAK LOK-ČOV
HDPE-d224x13,4mm-DĹ.5468m
1478/2
1486
1489
1496/2
1499/2
1502/2
1514
1516
1496/1
1501/2
1484
1485
1490
1495
1500/2
1499/1
1504/2
1503
1508
1517
1267
1266
1263
1262
1259
1258
1254/2
1254/1
1253
1250
1249/2
1249/1
1246
1245/2
1245/1
1242
1241
1238
1237/2
1237/1
1234/2
1234/1
1233
1230/5
1230/4
1230/3
1230/2
1239
1236/1
1235/1
1231/5
1231/3
1231/1
1261
1257
1255/1
1251
1248/1
1244/2
1243
1235/2
1232
1231/4
1231/2

1230/1
1229
1226
1225
1221
1218/2
1218/1
1217
1214
1213
1210
1209
1206
1205/2
1205/1
1201
1200
1195/2
1195/1
1194
1189/3
1189/2
1189/1
1188/2
1188/1
1183
0
1202
1199
1196
1193
1190/3
1190/2
1227
1220
1219/2
1219/1
1207
1204/2
1204/1
1228
1224
1216
1215
1212
1211
1208
1203
1198
1197
1190/1
1187/2
1187/1
1184

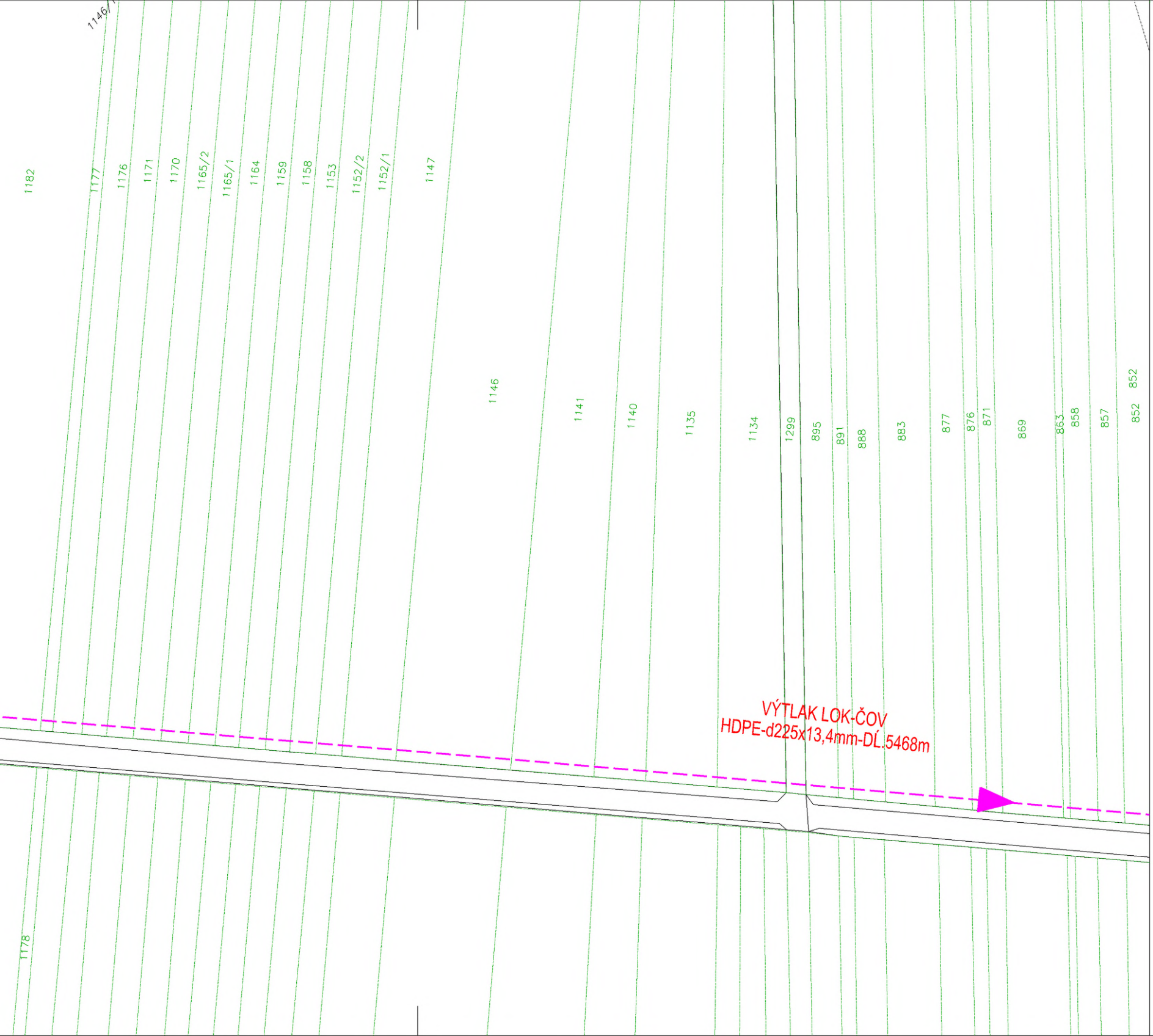
1146/
1182
1177
1176
1171
1170
1165/2
1165/1
1164
1159
1158
1153
1152/2
1152/1
1147
1146
1141
1140
1135
1134
1299
895
891
888
883
877
876
871
869
863
858
857
852
852
VÝTLAK LOK-ČOV
HDPE-d225x13,4mm-DĹ.5468m
1178

KLAD SITUÁCIÍ:

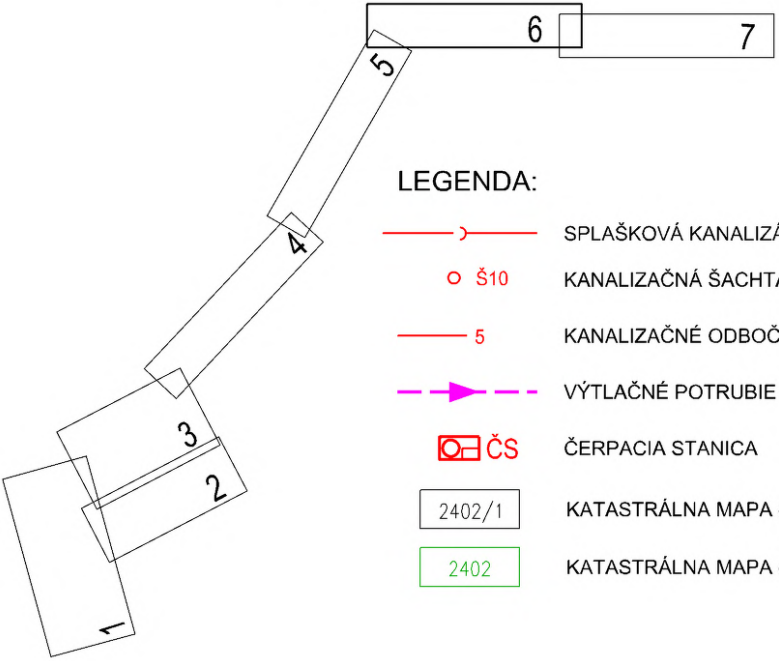

LEGENDA:

——)——	SPLAŠKOVÁ KANALIZÁCIA PVC DN 300
○ Š10	KANALIZAČNÁ ŠACHTA Ø1000 mm
—— 5	KANALIZAČNÉ ODBOČENIA PVC DN 150 (200)
– – ▶ – –	VÝTLAČNÉ POTRUBIE HDPE d160
ČS	ČERPACIA STANICA
2402/1	KATASTRÁLNA MAPA (C - STAV)
2402	KATASTRÁLNA MAPA (E - STAV)

Projektant : **HYCO PROJEKT a.s.**
Prešovská 55, 821 02 Bratislava
Tel.: 0911 432 471

STAVEBNÝ ZÁMER

Vypracoval : ING. JANCOVÁ
H I P : ING. R.KRČMÁRIK
Kontrola : ING. KRČMÁRIK
Kreslil : -
Investor : Obec Lok, Poštová 373/23, 935 38 Lok

Akcia :

OBEC LOK
SPLAŠKOVÁ KANALIZÁCIA

Formát : 12 A4
Dátum : 12.2025
Arch. č. : 0590
Zák. číslo : 35/2025
Mierka : 1:1000

Príloha :

SITUAČNÝ VÝKRES STAVBY NA PODKLADE KATASTRÁLNEJ MAPY č.6

Č. prílohy : SIT 003.6
Č. súpravy :

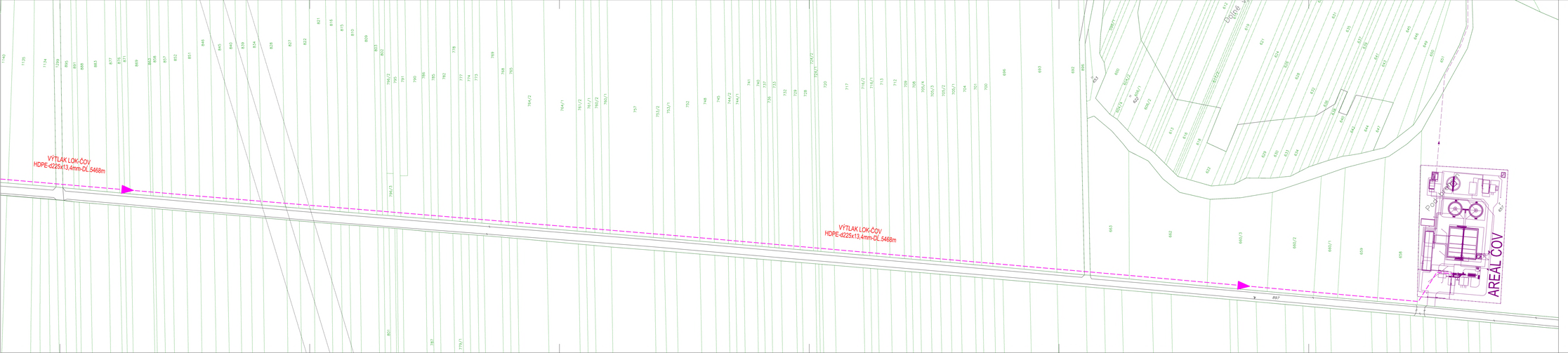

KLAD SITUÁCIÍ:

LEGENDA:

- SPLAŠKOVÁ KANALIZÁCIA PVC DN 300
- Š10 KANALIZAČNÁ ŠACHTA Ø1000 mm
- 5 KANALIZAČNÉ ODBOČENIA PVC DN 150 (200)
- VÝTLAČNÉ POTRUBIE HDPE d160
- ČS ČERPACIA STANICA
- 2402/1 KATASTRÁLNA MAPA (C - STAV)
- 2402 KATASTRÁLNA MAPA (E - STAV)
- ČOV - NAVRHOVANÁ V RÁMCI INÉHO PROJEKTU

Projektant :
HYCO PROJEKT a.s.
Prešovská 56, 821 02 Bratislava
tel.: 0911 432 471

STAVEBNÝ ZÁMER

Vypracoval : ING. JANČOVÁ
Kreslil :
H I P :
Kontrola : ING. KRČMÁRIK

Investor : Obec Lok, Poľková 373/23, 935 38 Lok

Akcia :
OBEC LOK
SPLAŠKOVÁ KANALIZÁCIA

Formát : 8 A4
Dátum : 12.2025
Arch. č. : 0590
Zák. číslo : 35/2025
Mierka : 1:1000

Príloha :
SITUAČNÝ VÝKRES STAVBY NA PODKLADE KATASTRÁLNEJ MAPY č.7

Č. prílohy : SIT 003.7
Č. opravy :

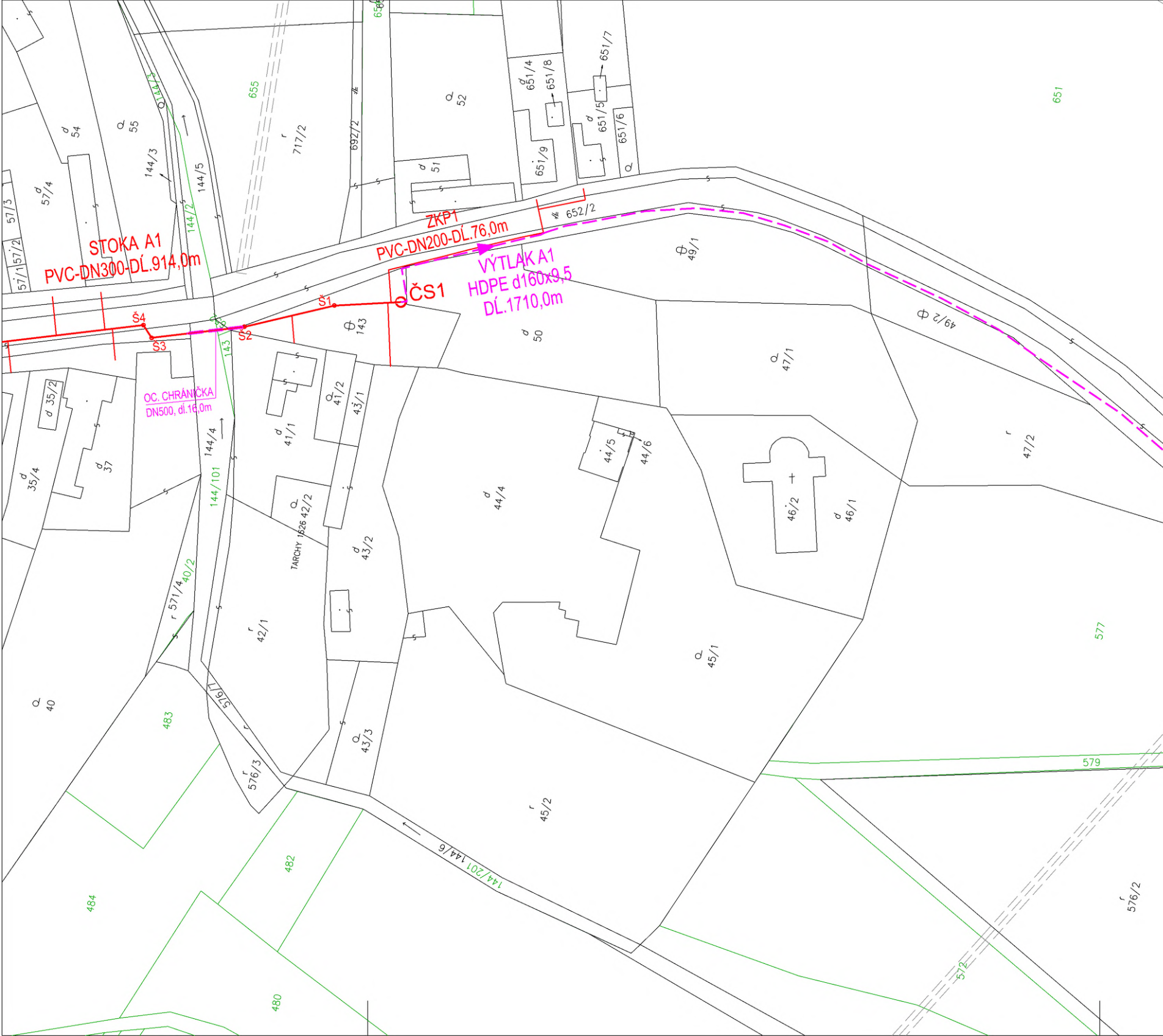
STOKA A1
PVC-DN300-DĹ.914,0m
ZKP1
PVC-DN200-DĹ.76,0m
VÝTLAK A1
HDPE d160x9,5
DĹ.1710,0m
ČS1
Š1
Š2
Š3
Š4
OC. CHRÁNIČKA
DN500, dl.16,0m
TARCHY 1626
655
717/2
692/2
52
51
651/4
651/8
651/9
651/7
651/5
651/6
651
652/2
49/1
49/2
54
55
144/3
144/5
144/2
57/4
57/3
57/2
57/1
143
50
47/1
47/2
35/2
35/4
37
144/4
144/101
41/1
41/2
43/1
42/2
43/2
44/4
44/5
44/6
46/2
46/1
45/1
40/2
571/4
42/1
577
579
40
483
576/7
576/3
43/3
45/2
144/6
144/201
482
484
480
572
576/2

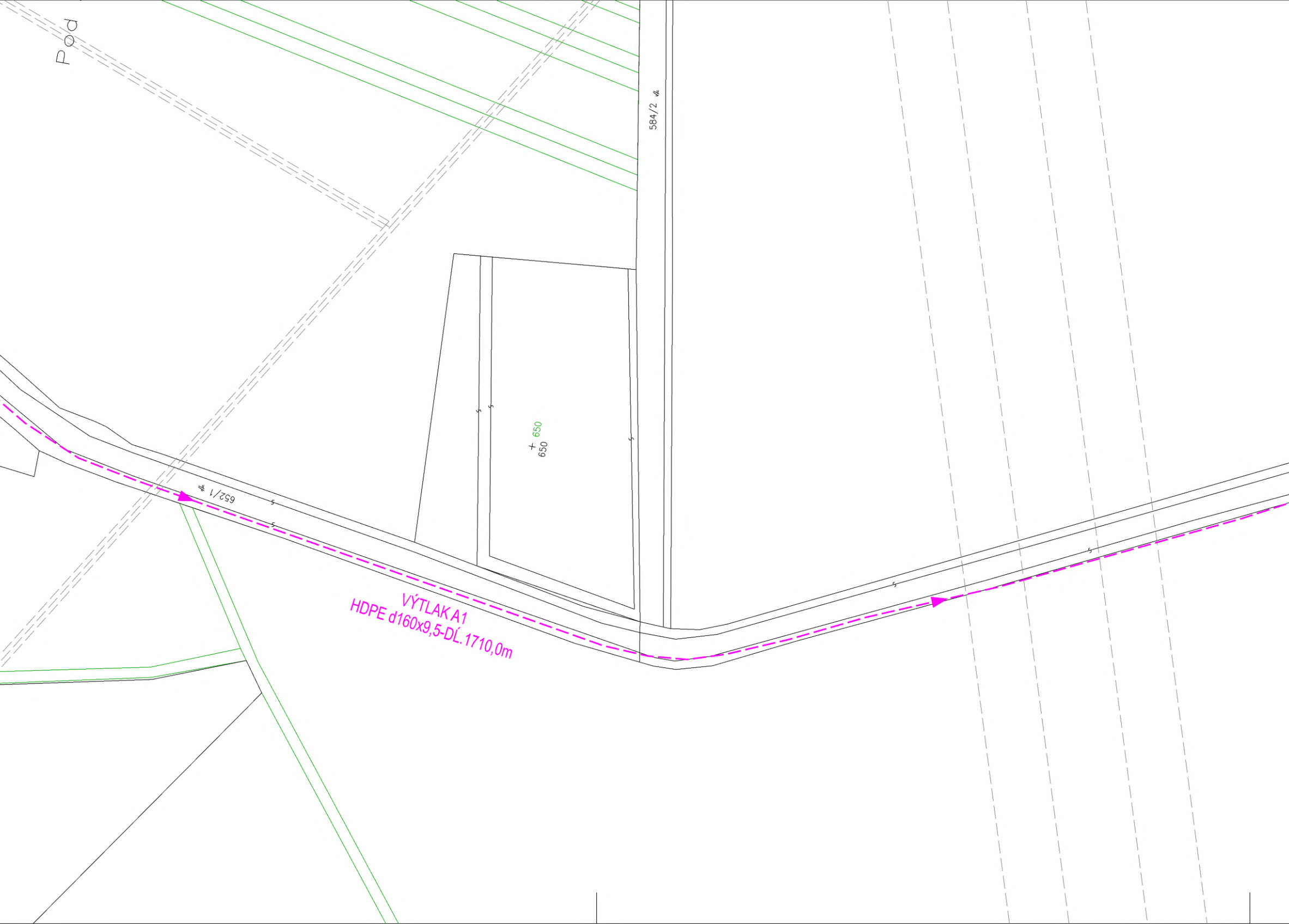
Pod
584/2
650
650
652/1
VÝTLAK A1
HDPE d160x9,5-DĹ.1710,0m

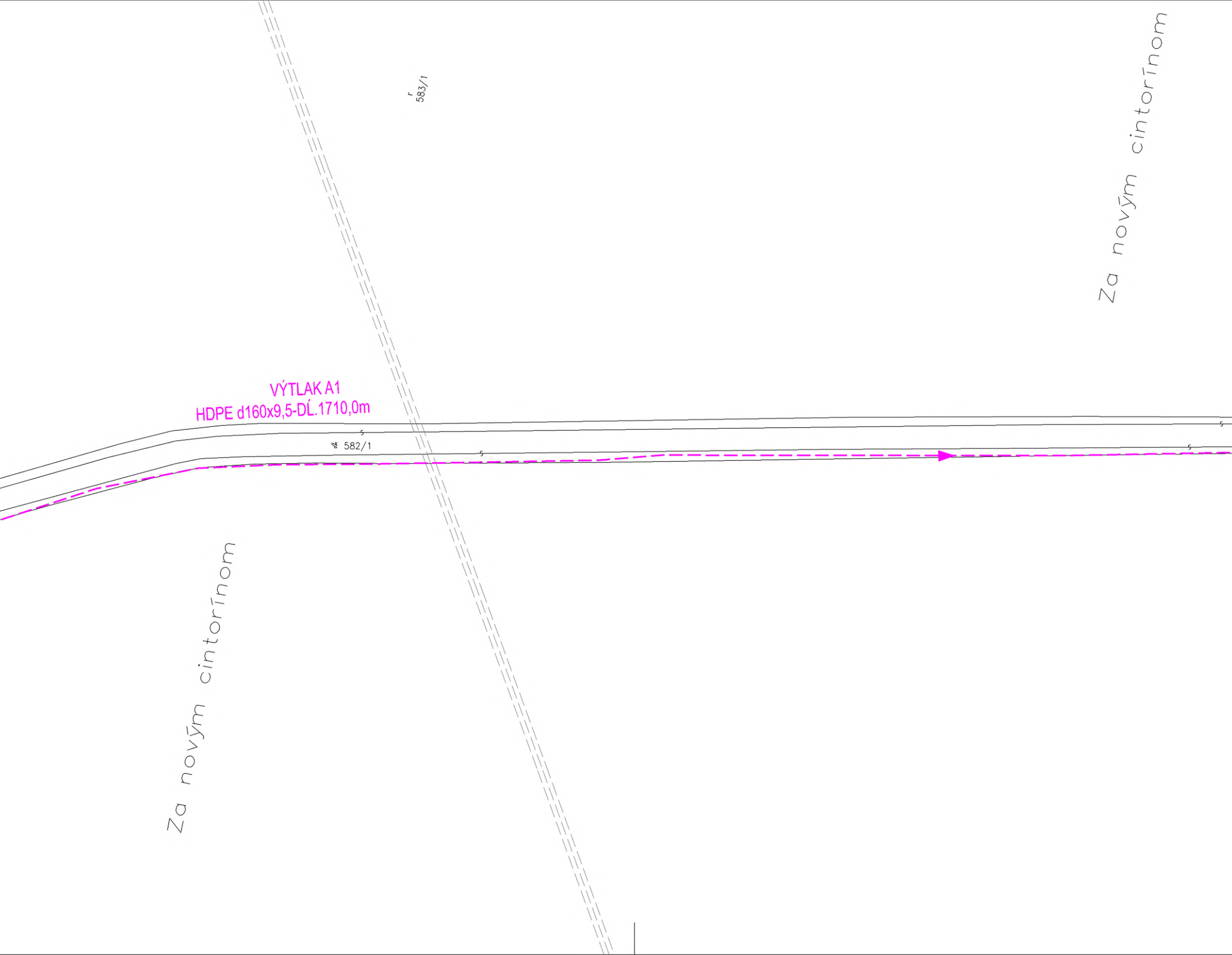
583/1
Za novým cintorínom
VÝTLAK A1
HDPE d160x9,5-DĹ.1710,0m
5
582/1
5
5
5
Za novým cintorínom

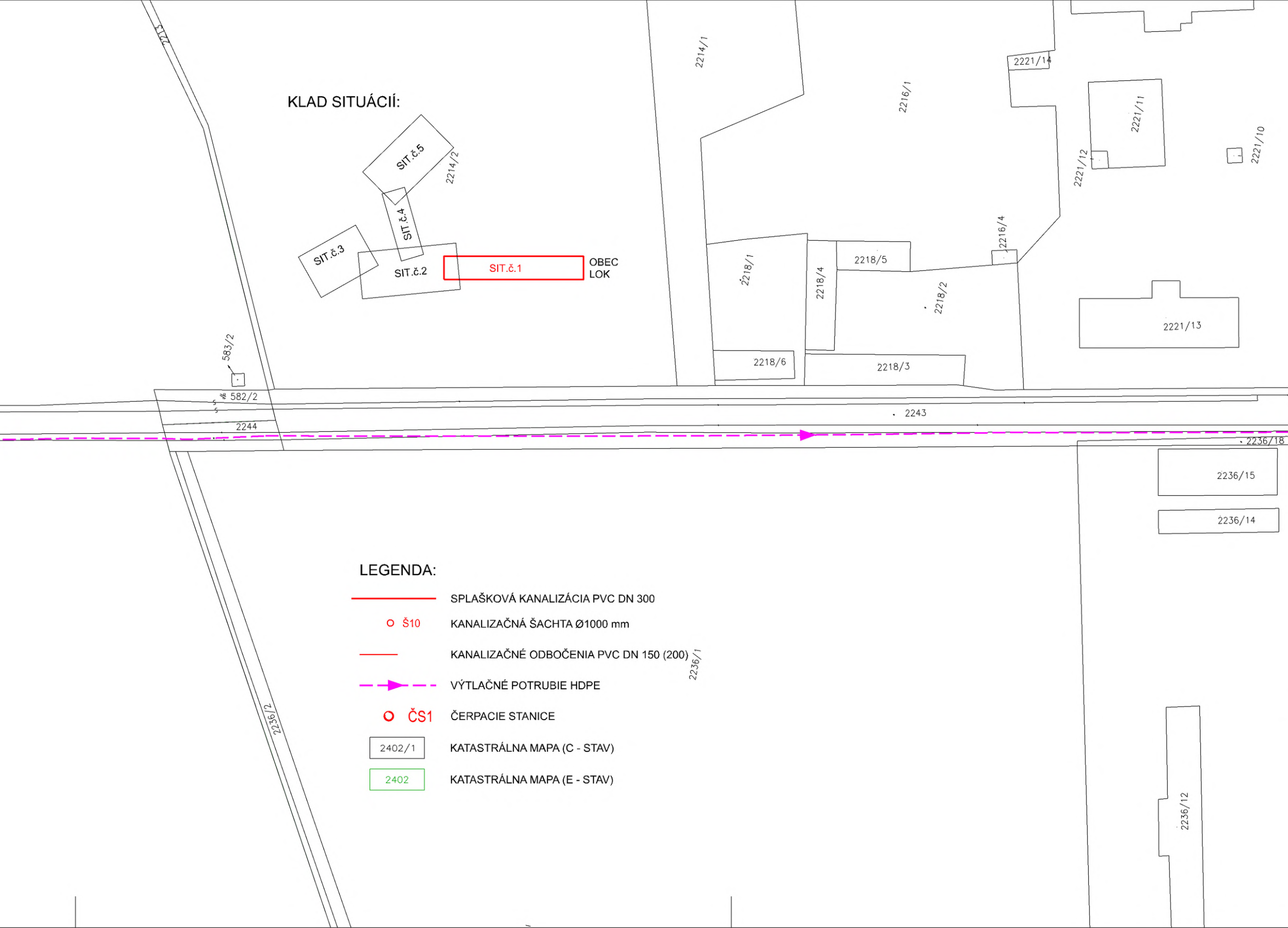
KLAD SITUÁCIÍ:
SIT.č.5
SIT.č.4
SIT.č.3
SIT.č.2
SIT.č.1
OBEC
LOK
2213
2214/1
2214/2
2216/1
2216/4
2221/14
2221/11
2221/12
2221/10
2221/13
2218/1
2218/4
2218/5
2218/2
2218/6
2218/3
583/2
582/2
2244
2243
2236/18
2236/15
2236/14
2236/1
2236/2
2236/12
LEGENDA:
SPLAŠKOVÁ KANALIZÁCIA PVC DN 300
Š10
KANALIZAČNÁ ŠACHTA Ø1000 mm
KANALIZAČNÉ ODBOČENIA PVC DN 150 (200)
VÝTLAČNÉ POTRUBIE HDPE
ČS1
ČERPACIE STANICE
2402/1
KATASTRÁLNA MAPA (C - STAV)
2402
KATASTRÁLNA MAPA (E - STAV)

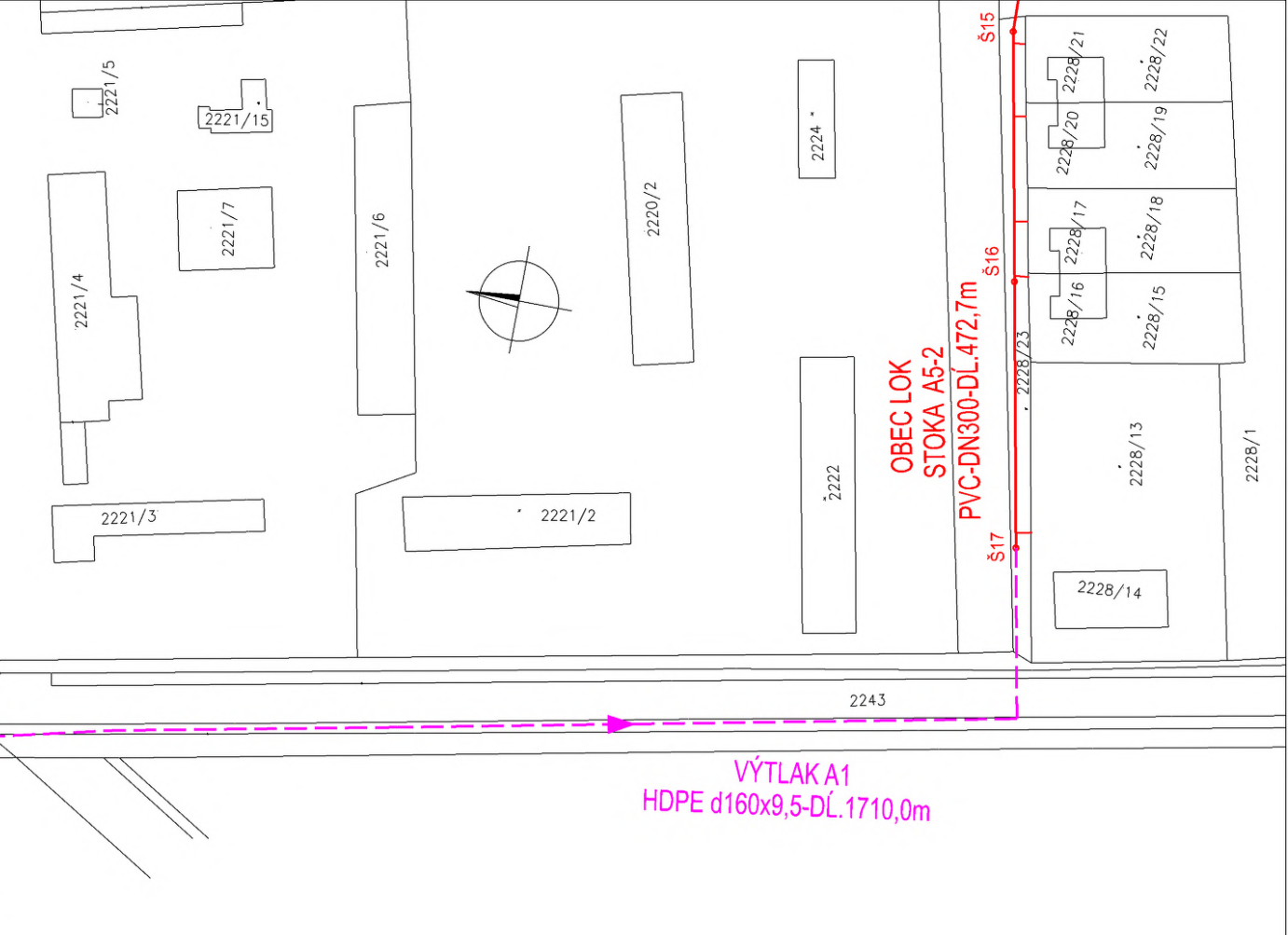
2221/5
2221/15
2221/7
2221/4
2221/6
2220/2
2224
Š15
2228/21
2228/22
2228/20
2228/19
2228/17
2228/18
Š16
2228/16
2228/15
OBEC LOK
STOKA A5-2
PVC-DN300-DĽ.472,7m
2228/23
2228/13
2228/1
2222
2221/3
2221/2
Š17
2228/14
2243
VÝTLAK A1
HDPE d160x9,5-DĽ.1710,0m

SÚRADNICOVÝ SYSTÉM: S-JTSK

Projektant : **HYCO PROJEKT a.s.**
Prešovská 55, 821 02 Bratislava
Tel.: 0911 432 471

STAVEBNÝ ZÁMER

Vypracoval : ING. SZEPEŠIOVÁ	H I P : ING. R.KRČMÁRIK	Kontrola : ING. R.KRČMÁRIK
Kreslil : -	Investor : Obec Veľký Ďur, Hlavná 80, 935 34 Veľký Ďur	

Akcia :

OBEC VEĽKÝ ĎUR
SPLAŠKOVÁ KANALIZÁCIA

Formát :	9 A4
Dátum :	12.2025
Arch. č. :	0589
Zák. číslo :	34/2025
Mierka :	1:1000

Príloha :

SITUAČNÝ VÝKRES STAVBY č.1
NA PODKLADE KATASTRÁLNEJ MAPY

Č. prílohy : SIT 003.1

Č. súpravy :

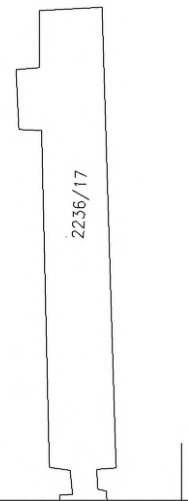

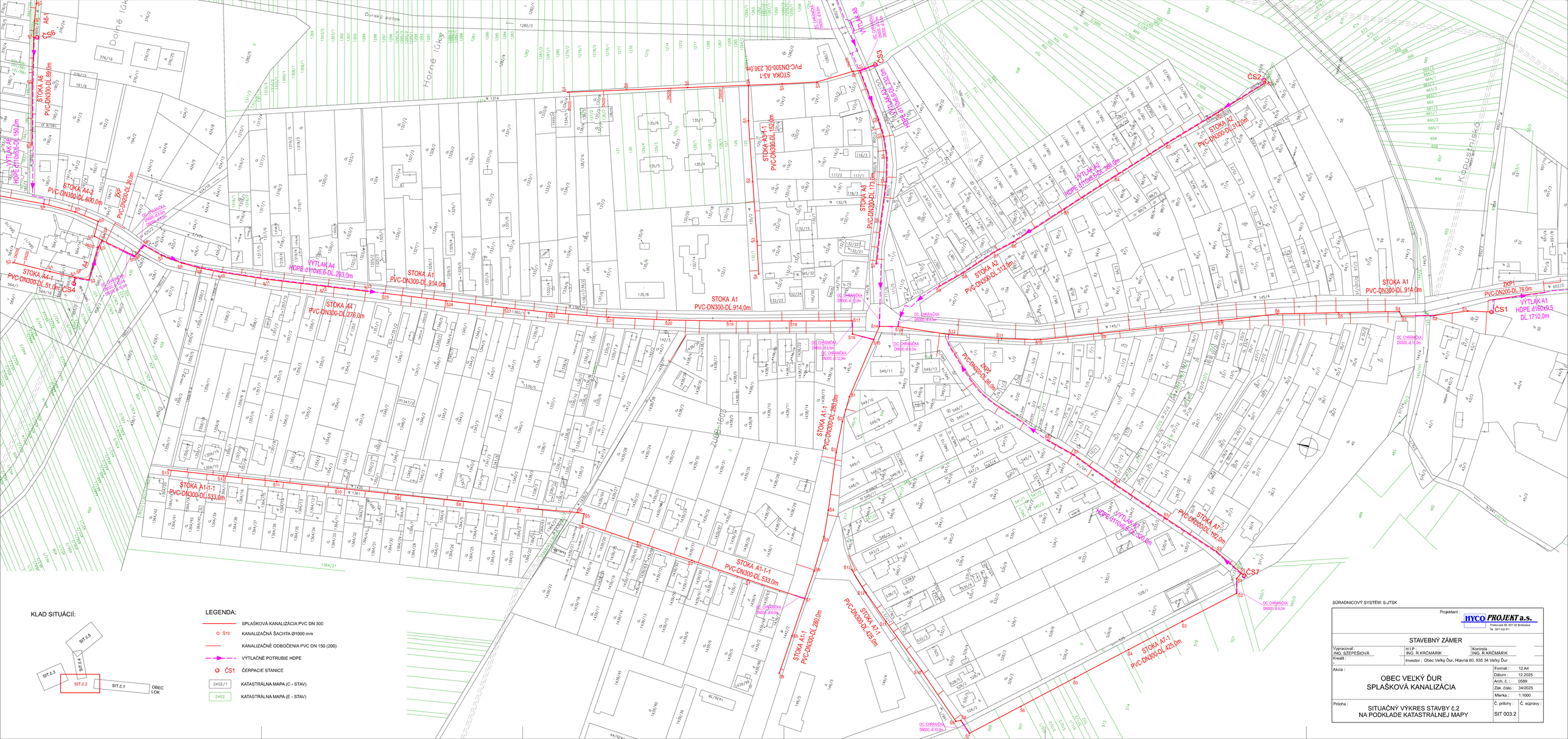

KLAD SITUÁCIÍ:

LEGENDA:

- SPLAŠKOVÁ KANALIZÁCIA PVC DN 300
- Š10 KANALIZAČNÁ ŠACHTA Ø1000 mm
- KANALIZAČNÉ ODBOČENIA PVC DN 150 (200)
- VÝTLAČNÉ POTRUBIE HDPE
- ČS1 ČERPACIE STANICE
- 2402/1 KATASTRÁLNA MAPA (C - STAV)
- 2402 KATASTRÁLNA MAPA (E - STAV)

SÚRADNICOVÝ SYSTÉM: S-JTSK

Projektant : HYCO PROJEKT a.s.
Prešovská 35, 821 02 Bratislava
Tel. (0911 432 871)

STAVEBNÝ ZÁMER

Vypracoval : ING. SZEPEŠIOVÁ	H.I.P. ING. R.KRČMÁRIK	Kontrola ING. R.KRČMÁRIK	
Kreslil : -	Investor : Obec Veľký Ďur, Hlavná 80, 935 34 Veľký Ďur		

Akcia : OBEC VEĽKÝ ĎUR
SPLAŠKOVÁ KANALIZÁCIA

Formát :	12 A4
Dátum :	12.2025
Arch. č. :	0589
Zák. číslo :	34/2025
Mierka :	1:1000

Príloha : SITUAČNÝ VÝKRES STAVBY č.2
NA PODKLADE KATASTRÁLNEJ MAPY

Č. prílohy : SIT 003.2

Č. súpravy :

ZKP
PVC-DN200-DL.50,0m

CS5

STOKA A5
PVC-DN300-DL.156,0m

VÝTLAK A5
HDPE d110x6,6-DL.187,0m

STOKA A4-2
PVC-DN300-DL.600,0m

STOKA A4-2-1
PVC-DN300-DL.428,0m

ZKP
PVC-DN300-DL.22,0m

STOKA A6-1-1-1
PVC-DN300-DL.272,0m

STOKA A6-1
PVC-DN300-DL.429,0m

STOKA A6-1-1
PVC-DN300-DL.472,0m

STOKA A8-1-1
PVC-DN300-DL.367,0m

STOKA A8-1-2
PVC-DN300-DL.867,0m

STOKA A6
PVC-DN300-DL.88,0m

VÝTLAK A6
HDPE d110x6,6-DL.150,0m

STOKA A4-1
PVC-DN300-DL.51,0m

STOKA A5
PVC-DN300-DL.429,0m

ČS6

ČS4

DC CHRÁNIČKA DN500, d.12,0m

DC CHRÁNIČKA DN500, d.14,0m

DC CHRÁNIČKA DN500, d.5,0m
DN200, d.6,0m

DC CHRÁNIČKA DN500, d.5,0m
DN200, d.10,0m

Dúrský potok

Stepnica

Veľký Dur

Horný Dur

Dolné Ihky

KLAD SITUÁCIÍ:

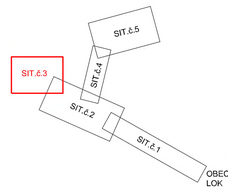

LEGENDA:

- SPLAŠKOVÁ KANALIZÁCIA PVC DN 300
- Š10 KANALIZAČNÁ ŠACHTA Ø1000 mm
- KANALIZAČNÉ ODBOČENIA PVC DN 150 (200)
- VÝTLAČNÉ POTRUBIE HDPE
- ČS1 ČERPACIE STANICE
- 2402/1 KATASTRÁLNA MAPA (C - STAV)
- 2402 KATASTRÁLNA MAPA (E - STAV)

SÚRADNICOVÝ SYSTÉM: S-JTSK

Projektant :
HYCO PROJEKT a.s.
Prešovská 55, 821 02 Bratislava
Tel.: 0911 432 471

STAVEBNÝ ZÁMER

Vypracoval : ING. SZEPEŠIOVÁ
Kreslil :
H.I.P. : ING. R.KRČMÁRIK
Kontrola : ING. R.KRČMÁRIK
Investor : Obec Veľký Ďur, Hlavná 80, 935 34 Veľký Ďur

Akcia :
OBEC VEĽKÝ ĎUR
SPLAŠKOVÁ KANALIZÁCIA

Formát :	10 A4
Dátum :	12.2025
Arch. č. :	0589
Zák. číslo :	34/2025
Mierka :	1:1000

Príloha :
SITUAČNÝ VÝKRES STAVBY č.3
NA PODKLADE KATASTRÁLNEJ MAPY

Č. prílohy : SIT 003.3
Č. súpravy :

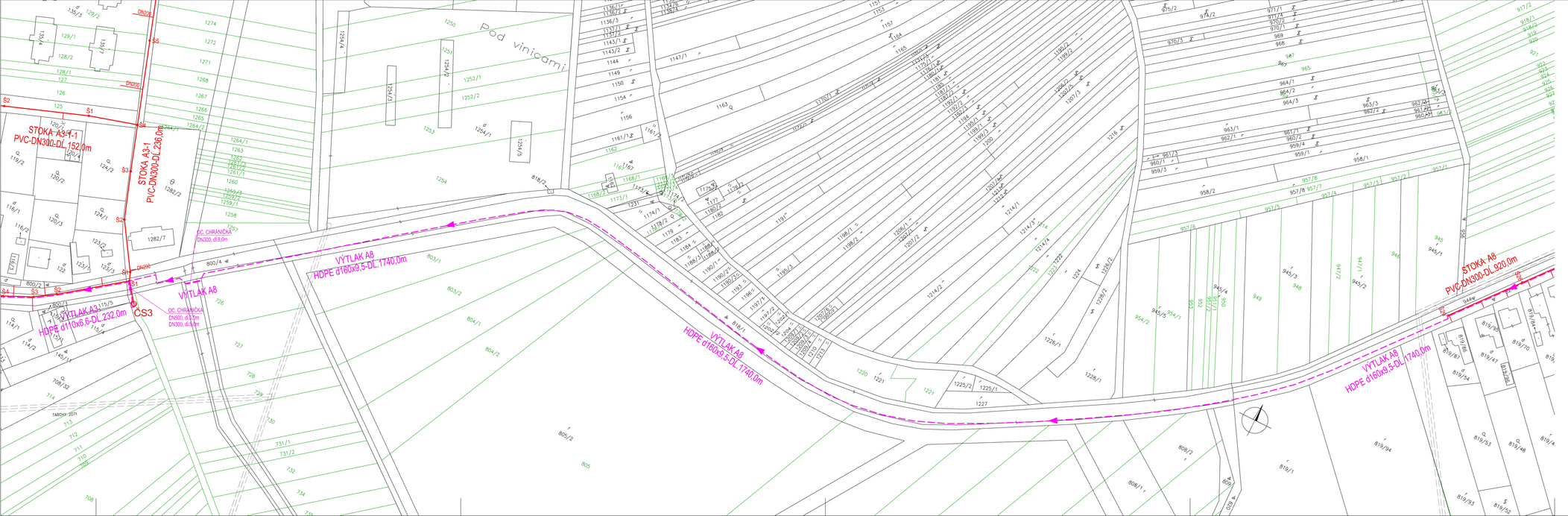

KLAD SITUÁCIÍ:

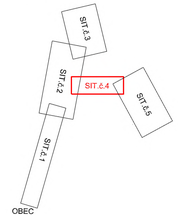

LEGENDA:

- SPLAŠKOVÁ KANALIZÁCIA PVC DN 300
- Š10 KANALIZAČNÁ ŠACHTA Ø1000 mm
- KANALIZAČNÉ ODBOČENIA PVC DN 150 (200)
- VÝTLAČNÉ POTRUBIE HDPE
- ČS1 ČERPACIE STANICE
- 2402/1 KATASTRÁLNA MAPA (C - STAV)
- 2402 KATASTRÁLNA MAPA (E - STAV)

SÚRADNICOVÝ SYSTÉM: S-JTSK

Projektant :
HYCO PROJEKT a.s.
Prešovská 55, 821 02 Bratislava
Tel.: 0911 432 471

STAVEBNÝ ZÁMER

Vypracoval : ING. SZEPEŠIOVÁ
Kreslil : -
H I P : ING. R.KRČMÁRIK
Kontrola : ING. R.KRČMÁRIK
Investor : Obec Veľký Ďur, Hlavná 80, 935 34 Veľký Ďur

Akcia :
OBEC VEĽKÝ ĎUR
SPLAŠKOVÁ KANALIZÁCIA

Formát : 6 A4
Dátum : 12.2025
Arch. č. : 0589
Zák. číslo : 34/2025
Mierka : 1:1000

Príloha :
SITUAČNÝ VÝKRES STAVBY č.4
NA PODKLADE KATASTRÁLNEJ MAPY

Č. prílohy : SIT 003.4
Č. súpravy :

STOKA A8-2-1
PVC-DN300-DL.311.0m

STOKA A9
PVC-DN300-DL.526.0m

STOKA A9
PVC-DN300-DL.326.0m

STOKA A8-2
PVC-DN300-DL.562.0m

STOKA A8-2-1
PVC-DN300-DL.311.0m

ZKP
PVC-DN200-DL.95.0m

ZKP
PVC-DN200-DL.113.0m

STOKA A9
PVC-DN300-DL.526.0m

STOKA A8-4
HDPE d90x5.4-DL.104.0m

STOKA A8-2
PVC-DN300-DL.562.0m

STOKA A8
PVC-DN300-DL.920.0m

VÝTLAK A8
HDPE d160x9.5-DL.1740.0m

STOKA A8
PVC-DN300-DL.920.0m

STOKA A8-3
PVC-DN300-DL.192.0m

VÝTLAK A8
HDPE d160x9.5-DL.1740.0m

VÝTLAK A9
HDPE d160x9.5-DL.287.0m

VÝTLAK A9
HDPE d110x6.6-DL.287.0m

VÝTLAK A9
HDPE d160x9.5-DL.1740.0m

STOKA A8
PVC-DN300-DL.920.0m

STOKA A8-1
PVC-DN300-DL.157.0m

ČS9

ČS8

OC CHRÁNIČKA DN500, dl.10.0m

OC CHRÁNIČKA DN500, dl.11.0m

OC CHRÁNIČKA DN500, dl.45.0m PRETLAČANÁ

OC CHRÁNIČKA DN500, dl.7.6m
DN300, dl.7.6m

KLAD SITUÁCIÍ:

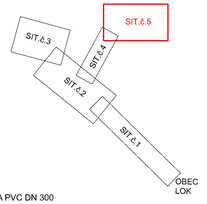

LEGENDA:

- SPLAŠKOVÁ KANALIZÁCIA PVC DN 300
- Š10 KANALIZAČNÁ ŠACHTA Ø1000 mm
- KANALIZAČNÉ ODBOČENIA PVC DN 150 (200)
- VÝTLAČNÉ POTRUBIE HDPE
- ČS1 ČERPACIE STANICE
- 2402/1 KATASTRÁLNA MAPA (C - STAV)
- 2402 KATASTRÁLNA MAPA (E - STAV)

SÚRADNICOVÝ SYSTÉM: S-JTSK

Projektant :
HYCO PROJEKT a.s.
Predvoková 55, 821 02 Bratislava
Tel.: 0911 432 471

STAVEBNÝ ZÁMER

Vypracoval : ING. SZEPEŠIOVÁ	H I P : ING. R.KRČMÁRIK	Kontrola : ING. R.KRČMÁRIK
Kreslil : -	Investor : Obec Veľký Ďur, Hlavná 80, 935 34 Veľký Ďur	

Akcia :

OBEC VEĽKÝ ĎUR
SPLAŠKOVÁ KANALIZÁCIA

Formát :	6 A4
Dátum :	12.2025
Arch. č. :	0589
Zák. číslo :	34/2025
Mierka :	1:1000

Príloha :

SITUAČNÝ VÝKRES STAVBY č.5
NA PODKLADE KATASTRÁLNEJ MAPY

Č. prílohy :	Č. súpravy :
SIT 003.5	