OKRESNÝ ÚRAD BARDEJOV

KÓPIA

ODBOR STAROSTLIVOSTI O ŽIVOTNÉ PROSTREDIE

Dlhý rad 16, 085 01 Bardejov

Číslo spisu
OU-BJ-OSZP-2025/010495-018

Bardejov
10. 12. 2025

R O Z H O D N U T I E

zo zisťovacieho konania

Popis konania / Účastníci konania

Okresný úrad Bardejov, odbor starostlivosti o životné prostredie, ako príslušný orgán posudzovania vplyvov na životné prostredie podľa § 56 písm. b) zákona č. 24/2006 Z. z. o posudzovaní vplyvov na životné prostredie a o zmene a doplnení niektorých zákonov v znení neskorších predpisov, a ako vecne a miestne príslušný orgán štátnej správy podľa § 5 ods. 1 zákona č. 525/2003 Z. z. o štátnej správe starostlivosti o životné prostredie a o zmene a doplnení niektorých zákonov v znení neskorších predpisov a podľa § 3 ods. 1 písm. e) zákona č. 180/2013 Z. z. o organizácii miestnej štátnej správy a o zmene a doplnení niektorých zákonov v znení neskorších predpisov, na základe oznámenia o strategickom dokumente „Program hospodárskeho rozvoja a sociálneho rozvoja obce Stebník na roky 2025-2032“ ktoré predložil obstarávateľ, Obec Stebník v zast. Bc. Slavomír Mlynár, starosta obce, Stebník 11, 086 33 Stebník, IČO: 00 322 601, vydáva v zmysle § 7 ods. 5 zákona č. 24/2006 Z. z. o posudzovaní vplyvov na životné prostredie a o zmene a doplnení niektorých zákonov v znení neskorších predpisov, na podklade zisťovacieho konania rozhodnutie.

Výrok

Strategický dokument: „Program hospodárskeho rozvoja a sociálneho rozvoja obce Stebník na roky 2025-2032“

sa nebude posudzovať

podľa zákona č. 24/2006 Z. z. o posudzovaní vplyvov na životné prostredie a o zmene a doplnení niektorých zákonov v znení neskorších predpisov (ďalej ako „zákon o posudzovaní vplyvov na životné prostredie“).

Zo stanovísk doručených k strategickému dokumentu „Program hospodárskeho rozvoja a sociálneho rozvoja obce Stebník na roky 2025-2032“, vyplynuli niektoré konkrétne podmienky a požiadavky, ktoré bude potrebné zohľadniť v procese konania o prerokovaní a schvaľovaní strategického dokumentu podľa osobitných predpisov na eliminovanie a zmiernenie vplyvu na životné prostredie:

1. Odporúča sa za účelom možnosti opätovného sprevádzkovania Osobitného letiska Zborov a jeho následnej prevádzkyschopnosti brať pri realizácii strategických cieľov, projektových zámerov, opatrení a aktivít do úvahy v plnom rozsahu aj požiadavky na bezprekážkový priestor vymedzený týmito prekážkovými rovinami a plochami.

2. Dostatočne zohľadniť v strategickom dokumente evidované skládky odpadov a evidované environmentálne záťaže.

3. Zohľadniť výsledky geologických prác spracovaných v záverečnej správe Atlas máp stability svahov SR v M 1 : 50 000 (Šimeková, Martinčeková a kol., 2006).

KÓPIA

4. Vhodnosť a podmienky stavebného využitia územia s výskytom potenciálnych a stabilizovaných zosuvov posúdiť a overiť inžinierskogeologickým prieskumom.

5. Vhodnosť a podmienky stavebného využitia územia s výskytom stredného radónového rizika posúdiť podľa zákona č. 355/2007 Z. z. o ochrane, podpore a rozvoji verejného zdravia a o zmene a doplnení niektorých zákonov v znení neskorších predpisov a vyhlášky č. 57/2024 Z. z., ktorou sa ustanovujú podrobnosti o obmedzovaní ožiarenia pracovníkov a obyvateľov z prírodných zdrojov ionizujúceho žiarenia.

6. Doplniť do strategického dokumentu údaj o pamiatkovom fonde a údaj o archeologickej lokalite v katastrálnom území obce tak, ako je uvádzané v záväznom stanovisku Krajského pamiatkového úradu Prešov č. Z-PUSR-048455/2025, ktoré je uvedené v odôvodnení tohto rozhodnutia.

7. Realizovať projektový zámer „Rekonštrukcia a oprava kultúrnych a historických pamiatok“, ktorý sa dotýka NKP – cintorín vojnový len na základe vydaného rozhodnutia Krajského pamiatkového úradu Prešov, ktorý rozhodne, či je zámer prípustný, určí podmienky za akých je zámer obnovy prípustné realizovať a rozhodne o pamiatkových výskumoch a inej prípravnej a projektovej dokumentácii. Akúkoľvek stavebnú či hospodársku činnosť na ploche národnej kultúrnej pamiatky a v jej bezprostrednom okolí možno realizovať iba na základe právoplatného rozhodnutia o zámere vydaného Krajským pamiatkovým úradom Prešov.

8. Pred začatím stavebnej činnosti alebo inej hospodárskej činnosti pri projektových zámeroch uvedených v záväznom stanovisku Krajského pamiatkového úradu Prešov č. Z-PUSR-048455/2025, ktoré je uvedené v odôvodnení tohto rozhodnutia, a ktoré môžu mať dosah na archeologickú lokalitu – Historické jadro obce – s evidovanými nálezmi, je vlastník správca alebo stavebník povinný podať žiadosť o vyjadrenie k zámeru na Krajský pamiatkový úrad Prešov. V bezprostrednom okolí nehnuteľnej kultúrnej pamiatky nemožno vykonávať stavebnú činnosť ani inú činnosť, ktorá by mohla ohroziť pamiatkové hodnoty kultúrnej pamiatky.

9. Situovať novú výstavbu mimo bezprostredné okolie NKP a v polohách, ktoré nenarušia prezentáciu, diaľkové pohľady a panorámu na NKP – cintorín vojnový.

10. Odporúča sa projektové zámery „Rekonštrukcia pamätihodností; Rekonštrukcia Domu smútku; Rekonštrukcia kultúrneho domu“ realizovať prioritne s prihliadnutím na ich pôvodné architektonické členenie, tvar a pri zachovaní ich pôvodného výrazu z doby ich vzniku.

11. Rešpektovať pásmo hygienickej ochrany I. stupňa, II. stupňa – vonkajšia časť a vnútornú časť vrtu - „Vodného zdroja HS 1 Stebník“, ktoré bolo určené rozhodnutím Obvodného úradu životného prostredia v Bardejove pod č. ŽP – 4/2004/00399 Ný zo dňa 29.03.2004 a zabezpečiť také opatrenia, aby nedošlo k ohrozeniu kvality vody vo vrte, a aby boli dodržané podmienky rozhodnutia.

12. Dôsledne dodržiavať koeficient zastaviteľnosti územia (nutnosť zadržiavania vody v území výsadbou vysokého percenta zelene).

13. Uplatniť princíp maximálneho priebežného odtoku v takom množstve, aké prirodzene odteká z plôch pred ich zástavbou. Nadlimitný odtok z rozvojových plôch zadržiavať v retenčných nádržiach s regulovaným odtokom, dimenzovaných na návrhovú zrážku, resp. riešiť zadržiavaním v rámci vlastného riešeného územia, s maximálnym využitím disponibilnej vsakovacej schopnosti podložia, vyhodnotenej na základe hydrogeologického posudku.

14. Nerealizovať cesty kolmé na vrstevnice z dôvodu zabránenia rýchleho odtoku vôd z územia.

15. Zatrávniť plochy s vysokou pôdnou a vodnou eróziou a využívať ako pasienky a kosné lúky.

16. Vykonávať orbu po vrstevniciach.

17. Zrealizovať výsadbu protieróznej zelene.

18. Opraviť v textovej časti strategického dokumentu v časti „Energetika“ nesprávne uvedené číslo vedenia VN č. 250 na správne V472.

KÓPIA

19. Východoslovenská distribučná, a.s. navrhuje v dlhodobom horizonte plánovania presun distribučnej trafostanice TS1 na verejne prístupné miesto.

20. Prenechať v nových lokalitách určených na zástavbu a podnikanie, kde sa predpokladajú aj zvýšené požiadavky na elektrický príkon, priestor pre zriadenie VN prípojky, transformačnej stanice a NN vedení.

21. Rešpektovať rozsah ochranného pásma novovzniknutej stavby voči existujúcim častiam regionálnej distribučnej sústavy prevádzkovateľa VSD, a.s..

22. Rešpektovať v prípade návrhu riešenia konkrétnych zdrojov znečisťovania ovzdušia zásady funkčného a priestorového usporiadania v záujmovom území.

23. Nepripustiť v daných lokalitách všetky druhy činností a podnikateľských aktivít, ktoré by svojimi negatívnymi vplyvmi (prašnosť, zápachy, hluk, vibrácie, intenzívna doprava a pod.) priamo alebo nepriamo obmedzili využitie susedných parciel pre určené účely.

24. Prijať pri realizácii stavebných prác, pri ktorých je riziko vzniku prašných emisií (tuhých znečisťujúcich látok – TZL) také opatrenia, ktoré minimalizujú prašnosť zasahujúcu do vonkajšieho ovzdušia.

25. Znižovať emisie skleníkových plynov obmedzovaním negatívnych vplyvov energetiky, poľnohospodárstva a ďalších ekonomických činností.

Odôvodnenie

Obstarávateľ, Obec Stebník v zast. Bc. Slavomír Mlynár, starosta obce, Stebník 11, 086 33 Stebník, IČO: 00 322 601 (ďalej ako „obstarávateľ“), doručil dňa 06.06.2025 Okresnému úradu Bardejov, odbor starostlivosti o životné prostredie (ďalej ako „OÚ Bardejov, OSŽP“) podľa § 5 zákona o posudzovaní vplyvov na životné prostredie oznámenie o strategickom dokumente „Program hospodárskeho rozvoja a sociálneho rozvoja obce Stebník na roky 2025-2032“, spolu s návrhom strategického dokumentu.

„Program hospodárskeho rozvoja a sociálneho rozvoja obce Stebník na roky 2025-2032“ (ďalej ako „PHSR Stebník“) je strategický dokumentom v zmysle § 4 ods. 2 zákona o posudzovaní vplyvov na životné prostredie a podlieha zisťovaciemu konania v zmysle § 7 zákona o posudzovaní vplyvov na životné prostredie.

PHSR Stebník je kľúčový strednodobý dokument, ktorý usmerňuje ďalší rozvoj obce hlavne v oblasti hospodárskej a sociálnej.

PHSR Stebník nahrádza Program rozvoja obce Stebník na roky 2015-2022, ktorý bol schválený uznesením dňa 14.12.2015 a plní úlohu programovacieho dokumentu pre implementáciu Európskych štrukturálnych a investičných fondov na miestnej úrovni v období 2021-2027, predstavuje kľúčový nástroj implementácie cieľov Národnej stratégie regionálneho rozvoja a implementácie Národného investičného plánu SR a je nástrojom formulovania a implementácie SMART, teda inteligentných/rozumných integrovaných stratégií obce s využitím inovatívnych prístupov pre efektívnejšie zabezpečenie kvality života občanov.

V neposlednom rade predstavuje východiská pre programové rozpočtovanie obce a následný monitoring a hodnotenie v zmysle zákona č. 583/2004 Z. z. o rozpočtových pravidlách územnej samosprávy v znení neskorších predpisov.

Hlavným cieľom riešenia strategického dokumentu PHSR Stebník je analýza súčasného stavu obce Stebník, jej možnosti, príležitostí, potrieb a následného definovania hlavného cieľa, strategických cieľov rozvoja, priorít, opatrení a aktivít, ktoré napomôžu rozvoju Stebníka s ohľadom na potreby občanov obce.

PHSR Stebník stanovuje víziu obce do roku 2032 a strategické ciele:

1. Kvalitnémiesto pre život podporené dostupnými službami pre obyvateľov.
2. Rozvoj dopravnej, technickej a smart infraštruktúry v obci.

KÓPIA

3. Zdravé životné prostredie obce a ochrana jej prírodného potenciálu.
4. Rozvoj ekonomiky podporujúcej kvalitný život v obci

Dokument je členený na tri hlavné časti, ktoré sa následne delia na parciálne časti v závislosti od daného kontextu:

1. Analytická časť – obsahuje tri parciálne časti:
- sociálno-ekonomickú analýzu,
- analýzu služieb a občianskej vybavenosti,
- územno-technickú analýzu.

2. Strategicko-programová časť – definuje víziu, hlavný cieľ, strategické ciele a priority rozvoja. V tejto časti sa tiež nachádzajú konkrétne opatrenia a aktivity vrátane ich merateľných ukazovateľov, prostredníctvom ktorých bude možné dosiahnuť stanovené ciele.

3. Realizačno-finančná časť – definuje inštitucionálne a organizačné kapacity potrebné na realizáciu určených opatrení a aktivít, monitorovanie a hodnotenie plnenia opatrení. Vo finančnej časti sú vyčíslené plánované zdroje financovania daných opatrení a aktivít.

Pri spracovaní PHSR Stebník boli brané do úvahy platné relevantné koncepčné dokumenty na všetkých hierarchických úrovniach, a to:
- na miestnej úrovni – Program rozvoja obce Stebník na roky 2015-2022; Územný pl=an obce Stebník – Zmeny a doplnky č. 1, z. r. 2022;
- na regionálnej úrovni - Program hospodárskeho rozvoja a sociálneho rozvoja PSK na roky 2021-2030;
- na národnej úrovni – Národné priority implementácie Agendy 2030; Partnerská dohoda Slovenskej republiky na roky 2021-2027; Program Slovensko 2021-2027; Národná stratégia regionálneho a územného rozvoja Slovenskej republiky do roku 2030.

Opatrenia a aktivity strategického dokumentu:

Priorita č. 1: Podpora hospodárskeho rastu obce - v rámci Priority č.1 budú podporované dve opatrenia:

Opatrenie 1.1: Podpora rozvoja malého a stredného podnikania - cieľom opatrenia je vytvoriť v obci podmienky pre ďalší rozvoj malých a stredných podnikateľov, čo priamo ovplyvní zvýšenie zamestnanosti v obci.

odporúčané projektové zámery:
- Poskytovanie priestoru – nárast obchodných priestorov v obci.

Opatrenie 1.2: Budovanie a rekonštrukcia infraštruktúry cestovného ruchu - cieľom opatrenia je zabezpečiť rozvoj podnikania v oblasti cestovného ruchu v súlade s Územným plánom obce, čo nepriamo ovplyvní zvýšenie zamestnanosti v oblasti služieb.

Odporúčané projektové zámery:
- Zrekonštruované verejné priestranstvá, úprava zelene v rôznych častiach obce na relaxačné zóny doplnená o prvky drobnej architektúry;
- Vybudovanie cyklistickej cesty;
- Vytvorenie turisticky zaujímavých objektov a budov v obci;
- Výstavba parkovísk;
- Výstavba a rekonštrukcia turistických chodníkov, cyklochodníkov, náučných chodníkov, bežeckých tratí;
- Výstavba a rekonštrukcia oddychových miest s prístreškami, drobná architektúra, studničky, odpočívadlá;
- Výstavba, rekonštrukcia, modernizácia ubytovacích zariadení;
- Výstavba, rekonštrukcia, modernizácia reštauračných zariadení a stravovacích zariadení;
- Výstavba, dostavba, rekonštrukcia a modernizácia rekreačných, športových a relaxačných zriadení, centier a zón;
- Výstavba, dostavba, rekonštrukcia a modernizácia zariadení doplnkových služieb;
- Vytváranie podmienok na poskytovanie vzdelávania vytvorenie kongresových priestorov;
- Spolupráca zariadení cestovného ruchu v obci;
- Spolupráca zariadení cestovného ruchu v okolitých obciach.

Číslo spisu	Por.č.záznamu	Číslo záznamu	Dátum odoslania	Forma originálu
OU-BJ-OSZP-2025/010495	018	0052233/2025	11.12.2025	hodnoverná elektronická

KÓPIA

Priorita č. 2: Rozvoj a obnova obce - v rámci Priority č. 2 budú podporované štyri opatrenia:

Opatrenie 2.1: Rozvoj lokálnej infraštruktúry - cieľom opatrenia je prostredníctvom rozvoja lokálnej infraštruktúry zvýšiť príťažlivosť obce pre jej obyvateľov a návštevníkov, čím sa zlepšia životné podmienky a zvýši sa kvalita života obyvateľov v obci;

Odporúčané projektové zámery:
- Rekonštrukcia Domu smútku;
- Vybudovanie komunitného centra;
- Vybudovanie turistického a informačného centra;
- Rekonštrukcia kultúrneho domu;
- Vybudovanie prírodného amfiteátra;
- Zabezpečenie programového vybavenia obecného úradu;
- Rekonštrukcia a vybudovanie autobusových zastávok;
- Umiestnenie fotopascí na problematické územie;
- Vybudovanie kamerového systému;
- Rekonštrukcia a dobudovanie miestnych komunikácií;
- Dobudovanie chýbajúcich chodníkov;
- Rekonštrukcia a výstavba mostov;
- Výstavba obecných bytov.

Opatrenie 2.2: Rozvoj sociálnej infraštruktúry - cieľom opatrenia je cez rozvoj sociálnej infraštruktúry poskytnúť seniorom v obci kvalitné služby v období, keď sú odkázaní na pomoc druhých. Podpora mladých rodín výstavbou nových rodinných domov a nájomných bytov;

Odporúčané projektové zámery:
- Vybudovanie denného centra pre plnoleté osoby odkázané na pomoc iných osôb, seniorov, matky s deťmi;
- Výstavba nájomných bytov;
- Inžinierske siete pre výstavbu nových rodinných domov;
- Zvyšovanie kapacity komunitných sociálnych služieb;
- Rozvoj terénnych a ambulantných sociálnych služieb;
- Zriadenie nových alebo rekonštrukcia a modernizácia existujúcich zariadení pre poskytovanie komunitných sociálnych služieb vrátane materiálno-technického vybavenia;
- Služby pre seniorov, pohybovo znevýhodnených a občanom odkázaným na pomoc; Vybudovanie zdravotného strediska;
- Organizácia akcií a aktivít, zapájanie a podpora seniorov a osamelých obyvateľov;
- Podpora seniorských organizácií a spoluprác.

Opatrenie 2.3: Rozvoj kultúrnej infraštruktúry – cieľom opatrenia je cez rozvoj kultúrnej infraštruktúry zabezpečiť zachovanie ľudových tradícií, remesiel a kultúrneho dedičstva;

Odporúčané projektové zámery:
- Vybudovanie Obecného múzea;
- Rekonštrukcia a oprava kultúrnych a historických pamiatok;
- Rekonštrukcia pamätihodností;
- Výstavba, rekonštrukcia, modernizácia a vybavenie kultúrnych zariadení.

Opatrenie 2.4: Rozvoj športovej infraštruktúry – cieľom opatrenia je cez rozvoj športovej infraštruktúry zabezpečiť aktívne trávenie voľného času deťom a mládeži a ostatným občanom obce zabezpečiť možnosť športového vyžitia po práci;

Odporúčané projektové zámery:
- Výstavba futbalového ihriska, detského ihriska, outdoorového a workoutového ihriska;
- Výstavba, rekonštrukcia, modernizácia a vybavenie športových zariadení.

KÓPIA

Priority č. 3: Kvalitné životné prostredie na vidieku a rozvinutá environmentálna infraštruktúra – v rámci Priority č. 3 budú podporované dve opatrenia:

Opatrenie 3.1: Ochrana, zlepšenie a obnova životného prostredia – cieľom opatrenia je naplánovanými aktivitami dosiahnuť ozdravenie životného prostredia a hospodárnejšie nakladanie s odpadmi;

Odporúčané projektové zámery:
- Vybudovanie zberného dvora pre rozšírenie separovaného zberu na viac komodít;
- Vybudovanie ČOV a vybudovanie odpadovej kanalizácie;
- Vyzývať obyvateľov prostredníctvom obecných médií na separáciu odpadu;
- Čistenie a úprava lesa;
- Obnova a údržba lesných ciest;
- Vysádzanie a udržiavanie verejnej zelene a typických rastlín s cieľom zachovania príznačného biotopu;
- Obnova, rekonštrukcia, úprava a budovanie verejných priestranstiev;
- Obnova a výmena prvkov drobnej architektúry;
- Obnova a starostlivosť o prírodné lokality;
- Využívanie prírodných stavebných materiálov pri obecných stavbách;
- Znižovania energetickej náročnosti verejného osvetlenia;
- Znižovanie dopadov na životné prostredie v dôsledku znečisťovania ovzdušia;
- Lokalizácia a odstraňovanie čiernych skládok;
- Podpora využívania alternatívnych zdrojov energie;
- Monitoring a verejná kontrola životného prostredia.

Opatrenie 3.2: Protipovodňové opatrenia – cieľom opatrenia je preventívnymi aktivitami zabrániť možným povodniam v obci;

Odporúčané projektové zámery:
- Vybudovanie dažďovej kanalizácie pre odvádzanie povrchových vôd;
- Skvalitňovanie protipovodňovej ochrany;
- Úprava obecného potoka a jeho okolia;
- Rekonštrukcia obecných splavov vody;
- Vybudovanie malej vodnej nádrže s poldrami.

Priorita č. 4: Príprava a rozvoj kvalifikovaných ľudských zdrojov – v rámci Priority č. 4 budú podporované dve opatrenia:

Opatrenie 4.1: Podpora celoživotného vzdelávania – cieľom opatrenia je v súčinnosti s príslušným úradom práce a vzdelávacími organizáciami poskytujúcimi vzdelávanie v oblasti celoživotného vzdelávania poskytnúť možnosti obyvateľom obce na rekvalifikáciu.

Odporúčané projektové zámery:
- Vytváranie podmienok pre účasť obyvateľov obce na ďalšom vzdelávaní a rekvalifikačných kurzoch na profesie požadované na modernom domácom a zahraničnom trhu práce;
- Organizácia prednášok na obecných podujatiach.

Opatrenie 4.2: Budovanie informačnej spoločnosti – cieľom opatrenia je zvýšiť počítačovú a internetovú gramotnosť.

Odporúčané projektové zámery:
- Zlepšenie informačno-komunikačných technológií (IKT) samosprávy.

Požiadavky na vstupy:

Socio-ekonomická, kultúrno-historická, sociálno-spoločenská, krajinno-ekologická, finančná analýza, aktuálne platné strategické dokumenty obce, vízia obce, SWOT analýza, dotazníkový prieskum, určenie priorít a cieľov.

KÓPIA

Údaje o výstupoch:

Výstupom je dokument – strednodobá stratégia rozvoja obce Stebník, ktorý je štruktúrovaný do hlavných oblastí rozvoja, zohľadňuje víziu a poslanie obce Stebník, rešpektuje rozvojové témy, územné a investičné priority a strategické ciele.

Údaje o priamych a nepriamych vplyvoch na životné prostredie:

Pri stanovených strategických cieľoch, ktorých napĺňanie bude sprevádzané realizáciou niektorých aktivít a opatrení, môžeme očakávať, že bude dochádzať k určitým zásahom do životného prostredia, a to v podobe priamych aj nepriamych vplyvov.

Konkrétne vplyvy budú závisieť od charakteru jednotlivých aktivít, od miesta ich realizácie, od spôsobu ich vykonávania, od použitých postupov a technológií.

Prípadné negatívne vplyvy bude možné eliminovať uplatnením požadovaných postupov projektovej prípravy, posudzovania a povoľovania aktivít, zohľadňovaním podmienok územia, integrovaným prístupom, aplikáciou účelných minimalizačných opatrení, uplatňovaním najnovších technológií, dodržiavaním príslušných predpisov a pod.

Navrhované opatrenia a aktivity sú zamerané na posilnenie starostlivosti o územie a na zlepšenie stavu životného prostredia a zdravia obyvateľov.

Vplyv na zdravotný stav obyvateľstva:

Napĺňanie navrhovanej stratégie a cieľov dokumentu nepredpokladá pôsobenie na zhoršovanie zdravotného stavu obyvateľstva, naopak očakáva sa zvýšenie kvality a pohody života obyvateľstva v obci.

Vplyvy na chránené územia [napr. navrhované chránené vtáčie územia, územia európskeho významu, súvislá európska sústava chránených území (Natura 2000), národné parky, chránené krajinné oblasti, chránené vodohospodárske oblasti a pod.] vrátane návrhu opatrení na ich zmiernenie:

Negatívne vplyvy na chránené územia sa načakávajú.

Možné riziká súvisiace s uplatňovaním strategického materiálu:

Nepredpokladajú sa riziká. V prípade realizácie investičných aktivít v zmysle dokumentu PHSR – strategická časť bude pred ich povolením požiadané o posúdenie vplyvov na životné prostredie, čo prispeje k eliminácií prípadných rizík.

Vplyvy na životné prostredie presahujúce štátne hranice:

Nepredpokladá sa.

Na základe predloženého oznámenia o strategickom dokumente obstarávateľom, OÚ Bardejov, OSŽP vykonal podľa § 7 zákona o posudzovaní vplyvov na životné prostredie zisťovacie konanie, či sa strategický dokument bude posudzovať podľa uvedeného zákona.

V rámci zisťovacieho konania OÚ Bardejov, OSŽP zverejnil predmetné oznámenie na webovom sídle Ministerstva životného prostredia Slovenskej republiky: https://www.enviroportal.sk/eia/detail/program-hospodarskeho-rozvoja-socialneho-rozvoja-obce-stebnik-na-roky- a rozposlal ho dotknutým orgánom, schvaľujúcemu orgánu a dotknutým obciam na zaujatie stanoviska. Konzultácie podľa § 63 zákona o posudzovaní vplyvov na životné prostredie bolo možné vykonať počas celého procesu posudzovania vplyvov strategického dokumentu na základe vopred dohodnutého termínu na adrese OÚ Bardejov, OSŽP, Dlhý rad 16, 085 01 Bardejov.

KÓPIA

V súlade s § 6 zákona o posudzovaní vplyvov na životné prostredie OÚ BJ, OSŽP vyzval dotknuté obce, aby do 3 pracovných dní od doručenia oznámenia informovali o tomto oznámení verejnosť, zverejnili ho, oznámili kedy a kde je možné do oznámenia nahliadnuť, robiť si z neho odpisy, výpisy alebo na vlastné náklady zhotoviť kópie, pričom toto oznámenie muselo byť verejnosti sprístupnené na minimálne 14 dní odo dňa jeho doručenia.

Verejnosť sa v zákonom stanovenej lehote k oznámeniu o strategickom dokumente nevyjadrili.

V súlade s § 6 ods. 6 zákona o posudzovaní vplyvov na životné prostredie doručili príslušnému orgánu svoje písomné stanoviská a do doby vydania tohto rozhodnutia tieto subjekty (stanoviská sú uvedené v skrátenom znení):

1) Ministerstvo zdravotníctva Slovenskej republiky, inšpektorát kúpeľov a žriediel, vo svojom stanovisku č. S21891-2025-IKŽ-2 zo dňa 25.06.2025, doručenom dňa 25.06.2025, uviedol nasledovné:

„Južná časť katastrálneho územia obce Stebník sa nachádza v ochrannom pásme II. stupňa prírodných liečivých zdrojov v Bardejove, na ktoré sa vzťahujú obmedzenia činností v súlade s ustanoveniami § 26, § 28 ods. 3, § 40 ods. 2 zákona č. 538/2005 Z. z. a zakázané činnosti podľa prílohy č. 4 k vyhláške MZ SR č. 2/2020 Z. z., ktorou sa ustanovujú ochranné pásma prírodných liečivých zdrojov v Bardejove a druhy zakázaných činností v ochranných pásmach prírodných liečivých zdrojov v Bardejove (ďalej len „vyhláška MZ SR č. 2/2020 Z. z.“). V zmysle tejto vyhlášky sú v ochrannom pásme II. stupňa prírodných liečivých zdrojov v Bardejove zakázané nasledovné činnosti:

1. odber podzemných vôd vrátane minerálnych vôd bez schválených množstiev v kategórii B,
2. povoľovanie odberu podzemnej vody v množstve vyššom ako 0,5 l.s-1 bez kladného posúdenia vplyvu na prírodné liečivé zdroje vypracovaného oprávnenou osobou,
3. zriaďovanie všetkých tried skládok odpadov,
4. spaľovanie nebezpečného odpadu,
5. letecká aplikácia hnojív, prípravkov na ochranu rastlín a biocídnych výrobkov,
6. vykonávanie banskej činnosti, činnosti vykonávanej banským spôsobom a geologických prác bez vykonania hydrogeologického prieskumu a bez kladného posúdenia vplyvu na prírodné liečivé zdroje vypracovaného oprávnenou osobou,
7. budovanie železničných dráh, pozemných komunikácií a súvisiacich objektov bez podrobného inžinierskogeologického a hydrogeologického prieskumu okrem miestnych komunikácií a účelových komunikácií.

Z hľadiska ochrany vyššie uvedených záujmov podľa zákona č. 538/2005 Z. z. nemáme námietky k „Program hospodárskeho rozvoja a sociálneho rozvoja obce Stebník na roky 2025-2032“ v k. ú. Stebník za nasledovných podmienok:

1. Ministerstvo zdravotníctva SR – Inšpektorát kúpeľov a žriediel požaduje v strategickom dokumente „Program hospodárskeho rozvoja a sociálneho rozvoja obce Stebník na roky 2025-2032“ rešpektovať skutočnosť, že v ochrannom pásme II. stupňa prírodných liečivých zdrojov je zakázané vykonávať všetky činnosti, ktoré by mohli ovplyvniť fyzikálne, chemické, mikrobiologické a biologické vlastnosti prírodnej liečivej vody, jej využiteľné množstvo, zdravotnú bezchybnosť alebo výdatnosť prírodných liečivých zdrojov v zmysle § 28 zákona č. 538/2005 Z. z..
2. Rešpektovať obmedzenia podľa ustanovení § 26, § 28 ods. 3 zákona č. 538/2005 Z. z. a zakázané činnosti podľa prílohy č. 4 k vyhláške MZ SR č. 2/2020 Z. z.“

Stanovisko príslušného orgánu: OÚ Bardejov, OSŽP berie stanovisko dotknutého orgánu na vedomie s konštatovaním, že je súhlasné. Dotknutý orgán vo svojom stanovisku uviedol požiadavky. OÚ Bardejov, OSŽP uvádza vo vzťahu k dodržiavaniu predpisov, že povinnosti vyplývajúce zo všeobecne záväzných právnych predpisov je obstarávateľ povinný dodržať pri realizácií aj pri prevádzke konkrétnych stavieb/činností a ich dodržiavanie bude sledované jednotlivými dotknutými orgánmi.

K potrebe posudzovania strategického dokumentu podľa zákona o posudzovaní vplyvov na životné prostredie sa dotknutý orgán nevyjadril, OÚ Bardejov, OSŽP má tak za to, že nepožaduje ďalšie posudzovanie dokumentu podľa tohto zákona.

KÓPIA

2) Okresný úrad Bardejov, odbor krízového riadenia, vo svojom stanovisku č. OU-BJ-OKR-2025/011165- 003 zo dňa 27.06.2025, doručenom dňa 27.06.2025, uviedol nasledovné:

„Okresný úrad Bardejov k strategickému dokumentu podľa zákona nemá pripomienky."

Stanovisko príslušného orgánu: OÚ Bardejov, OSŽP berie stanovisko dotknutého orgánu na vedomie s konštatovaním, že je súhlasné a bez pripomienok.

K potrebe posudzovania strategického dokumentu podľa zákona o posudzovaní vplyvov na životné prostredie sa dotknutý orgán nevyjadril, OÚ Bardejov, OSŽP má tak za to, že nepožaduje ďalšie posudzovanie dokumentu podľa tohto zákona.

3) Okresný úrad Prešov, odbor starostlivosti o životné prostredie, oddelenie ochrany prírody a vybraných zložiek životného prostredia kraja, vo svojom stanovisku č. OU-PO-OSZP1-2025/059435-002 zo dňa 26.06.2025, doručenom dňa 01.07.2025, uviedol nasledovné:

Predmetný strategický dokument sa vzťahuje na celé katastrálne územie obce Stebník, v rámci ktorého sa nachádzajú aj lokality Natura 2000. Pri aplikovaní predpokladu, že strategický dokument, ktorý je predmetom oznámenia o strategickom dokumente a v ktorého riešenom území sa nachádzajú lokality Natura 2000, by mohol mať významný vplyv na tieto lokality, je vydanie záväzného stanoviska podľa § 9 ods. 1 písm. w) v spojení s § 65 ods. 1 písm. r) zákona OPaK v kompetencii ministerstva životného prostredia ako orgánu ochrany prírody.

Na základe vyššie uvedeného okresný úrad v sídle kraja Vám žiadosť príslušného orgánu EIA odstupuje.

Stanovisko príslušného orgánu: Daným podaním došlo k postúpeniu žiadosti o stanovisko a OÚ Bardejov, OSŽP bola táto skutočnosť daná na vedomie. OÚ Bardejov, OSŽP berie uvedené na vedomie.

4) Dopravný úrad, odbor letísk a stavieb, vo svojej odpovedi č. 19879/2025/ROP-002-P/53712 zo dňa 30.06.2025, doručenej dňa 01.07.2025, uviedol nasledovné:

„Dopravný úrad, ako dotknutý orgán štátnej správy na úseku civilného letectva v zmysle ustanovenia § 28 ods. 1 písm. b) zákona č. 143/1998 Z. z. o civilnom letectve (letecký zákon) a o zmene a doplnení niektorých zákonov v znení neskorších predpisov, Vám oznamuje, že katastrálne územie obce je dotknuté prekážkovými rovinami a plochami Osobitného letiska Zborov. Dopravný úrad odporúča za účelom možnosti opätovného sprevádzkovania tohto osobitného letiska a zachovania jeho následnej prevádzkyschopnosti brať pri realizácii strategických cieľov, projektových zámerov, opatrení a aktivít do úvahy v plnom rozsahu aj požiadavky na bezprekážkový priestor vymedzený týmito prekážkovými rovinami a plochami.

Z pohľadu Dopravného úradu neexistujú žiadne vplyvy, ktoré by mali byť v strategickom dokumente posúdené podrobnejšie, teda také, ktoré by mali byť posudzované podľa zákona č. 24/2006 Z. z. o posudzovaní vplyvov na životné prostredie a o zmene a doplnení niektorých zákonov v znení neskorších predpisov."

Stanovisko príslušného orgánu: OÚ Bardejov, OSŽP berie stanovisko dotknutého orgánu na vedomie s konštatovaním, že je súhlasné. Požiadavky a pripomienky boli vyhodnotené ako relevantné, opodstatnené a odôvodnené a OÚ Bardejov, OSŽP uvedené podmienky zohľadnil premietnutím do výrokovej časti tohto rozhodnutia, ktoré je nevyhnutné rešpektovať v ďalšom procese konania podľa osobitných predpisov.

Dotknutý orgán vo svojom stanovisku nepožaduje ďalšie posudzovanie dokumentu podľa zákona o posudzovaní vplyvov na životné prostredie.

5) Ministerstvo životného prostredia Slovenskej republiky, sekcia geológie a prírodných zdrojov, odbor geológie a štátnej geologickej správy, vo svojom stanovisku č. 9674/2025-5.1 35011/2025 zo dňa 03.07.2025, doručenom dňa 03.07.2025, uviedlo nasledovné:

KÓPIA

„1. V katastrálnom území obce Stebník (ďalej len „predmetné územie“) sú evidované skládky odpadov tak, ako sú zobrazené na priloženej mape. Ministerstvo odporúča uvedené skládky odpadov dostatočne zohľadniť v územnoplánovacej dokumentácii.

2. V predmetnom území je na základe výpisu z Informačného systému environmentálnych záťaží evidovaná environmentálna záťaž:

Názov EZ: BJ (031) / Stebník - skládka TKO na hranici katastra
Názov lokality: skládka TKO na hranici katastra
Druh činnosti: skládka komunálneho odpadu
Stupeň priority: EZ so strednou prioritou (K 35 - 65)
Registrovaná ako: A pravdepodobná environmentálna záťaž

Pravdepodobná environmentálna záťaž môže negatívne ovplyvniť možnosti ďalšieho využitia územia.

3. V predmetnom území sú podľa priloženej mapy zaregistrované aktívne, potenciálne a stabilizované svahové deformácie. Územie so zaregistrovanými svahovými deformáciami je zaradené do rajónu nestabilných území so stredným až vysokým rizikom aktivizácie svahových pohybov vplyvom prírodných podmienok, s možnosťou rozširovania existujúcich svahových pohybov. Územie je veľmi citlivé na negatívne antropogénne zásahy. Bezprostredné okolie zaregistrovaných zosuvov je zaradené do rajónu nestabilných území s možnosťou vzniku svahových pohybov za priaznivých klimatických podmienok, príp. necitlivých antropogénnych zásahov.

Orgány územného plánovania sú podľa § 20 ods. 1 geologického zákona povinné v textovej a grafickej časti územnoplánovacej dokumentácie zohľadniť výsledky geologických prác, v konkrétnom prípade výsledky inžinierskogeologického prieskumu spracované v záverečnej správe: Atlas máp stability svahov SR v M 1 : 50 000 (Šimeková, Martinčeková et. al., 2006), ktorý je prístupný na mapovom serveri Štátneho geologického ústavu Dionýza Štúra Bratislava. Na webových stránkach sú dostupné aj informácie o zmapovaných a zaregistrovaných svahových deformáciách http://apl.geology.sk/geofond/zosuvy/, http://apl.geology.sk/atlassd/.

Svahové deformácie v predmetnom území negatívne ovplyvňujú možnosti využitia nestabilných území pre stavebné účely.

4. Predmetné územie spadá do nízkeho až stredného radónového rizika, tak ako je to zobrazené na priloženej mape. Stredné radónové riziko môže negatívne ovplyvniť možnosti ďalšieho využitia územia.

Podľa § 20 ods. 3 geologického zákona ministerstvo vymedzuje ako riziká stavebného využitia územia:

a) výskyt potenciálnych, stabilizovaných a aktívnych zosuvov. Vhodnosť a podmienky stavebného využitia územia s výskytom potenciálnych a stabilizovaných zosuvov je potrebné posúdiť a overiť inžinierskogeologickým prieskumom. Územia s výskytom aktívnych svahových deformácií nie sú vhodné pre stavebné účely.

b) výskyt stredného radónového rizika. Vhodnosť a podmienky stavebného využitia územia s výskytom stredného radónového rizika je potrebné posúdiť podľa zákona č. 355/2007 Z. z. o ochrane, podpore a rozvoji verejného zdravia a o zmene a doplnení niektorých zákonov v znení neskorších predpisov a vyhlášky Ministerstva zdravotníctva Slovenskej republiky č. 57/2024 Z. z., ktorou sa ustanovujú podrobnosti o obmedzovaní ožiarenia pracovníkov a obyvateľov z prírodných zdrojov ionizujúceho žiarenia.“

Stanovisko príslušného orgánu: OÚ Bardejov, OSŽP berie stanovisko dotknutého orgánu na vedomie s konštatovaním, že je súhlasné. Požiadavky a pripomienky boli vyhodnotené ako relevantné, opodstatnené a odôvodnené a OÚ Bardejov, OSŽP uvedené podmienky zohľadnil premietnutím do výrokovej časti tohto rozhodnutia, ktoré je nevyhnutné rešpektovať v ďalšom procese konania podľa osobitných predpisov.

K potrebe posudzovania strategického dokumentu podľa zákona o posudzovaní vplyvov na životné prostredie sa dotknutý orgán nevyjadril, OÚ Bardejov, OSŽP má tak za to, že nepožaduje ďalšie posudzovanie dokumentu podľa tohto zákona.

KÓPIA

6) Regionálny úrad verejného zdravotníctva so sídlom v Bardejove, vo svojom stanovisku č. RÚVZBJ/ OHŽPaZ/34/3481/2025 zo dňa 01.07.2025, doručenom dňa 01.07.2025, uviedol nasledovné:

„K oznámeniu o strategickom dokumente „Program hospodárskeho rozvoja a sociálneho rozvoja obce Stebník na roky 2025-2032“ nie sú žiadne pripomienky.“

Stanovisko príslušného orgánu: OÚ Bardejov, OSŽP berie stanovisko dotknutého orgánu na vedomie s konštatovaním, že je súhlasné a bez pripomienok.

K potrebe posudzovania strategického dokumentu podľa zákona o posudzovaní vplyvov na životné prostredie sa dotknutý orgán nevyjadril, OÚ Bardejov, OSŽP má tak za to, že nepožaduje ďalšie posudzovanie dokumentu podľa tohto zákona.

7) Krajský pamiatkový úrad Prešov, vo svojom záväznom stanovisku č. Z-PUSR-048455/2025 zo dňa 04.07.2025, doručenom dňa 07.07.2025, uviedol nasledovné:

„Krajský pamiatkový úrad Prešov z hľadiska záujmov ochrany pamiatkového fondu, archeologických nálezov a archeologických nálezísk po preštudovaní návrhu strategického dokumentu „Program hospodárskeho rozvoja a sociálneho rozvoja obce Stebník na roky 2025 – 2032“ určuje k predloženému návrhu tieto pripomienky a podmienky, ktoré je nutné doplniť do návrhu strategického dokumentu a dodržať pri napĺňaní navrhnutých programových zámeroch:

1. Doplniť do návrhu strategického dokumentu údaj o pamiatkovom fonde v k. ú. Stebník podľa nasledujúceho:

„V Ústrednom zozname pamiatkového fondu („ÚZPF“) v registri nehnuteľných kultúrnych pamiatok je v k. ú. Stebník zapísaná národná kultúrna pamiatka (NKP):
NKP – CINTORÍN VOJNOVÝ, 1. svetová vojna, č. ÚZPF 12222/1, parcela KN-C č. 479/1, k. ú. Stebník“

2. Doplniť do návrhu strategického dokumentu údaj o archeologickej lokalite v k. ú. Stebník podľa nasledujúceho:

„V Evidencii archeologických lokalít, ktorý vedie KPÚ Prešov, je v k. ú. Stebník evidované archeologické nálezisko:
1. Historické jadro obce – územie s evidovanými archeologickými nálezmi z obdobia novoveku (najstaršia písomná zmienka k roku 1414).
• Horný koniec intravilánu obce - pri dome č. 56 – nálezy z mladšieho novoveku.“

3. Projektový zámer:
- Rekonštrukcia a oprava kultúrnych a historických pamiatok,
sa dotýka NKP – CINTORÍN VOJNOVÝ. Uvedený zámer realizovať iba na základe vydaného rozhodnutia Krajského pamiatkového úradu Prešov, ktorý rozhodne, či je zámer prípustný, určí podmienky za akých je zámer obnovy prípustné realizovať a rozhodne o pamiatkových výskumoch a inej prípravnej a projektovej dokumentácii. Akúkoľvek stavebnú či hospodársku činnosť na ploche národnej kultúrnej pamiatky a v jej bezprostrednom okolí možno realizovať iba na základe právoplatného rozhodnutia o zámere vydaného Krajským pamiatkovým úradom Prešov.

4. Projektové zámery:
- Poskytovanie priestoru – nárast obchodných priestorov v obci (budovanie malých prevádzok)
- Zrekonštruované verejné priestranstvá, úprava zelene v rôznych častiach obce na relaxačné zóny
- Vybudovanie cyklistickej cesty
- Výstavba parkovísk pri spoločensky a turisticky zaujímavých miestach
- Výstavba a rekonštrukcia turistických chodníkov, cyklochodníkov, náučných chodníkov, bežeckých tratí
- Výstavba a rekonštrukcia oddychových miest s prístreškami, drobná architektúra, studničky, odpočívadlá
- Výstavba, rekonštrukcia, modernizácia ubytovacích zariadení od 5 do 30 lôžok
- Výstavba, rekonštrukcia, modernizácia reštauračných zariadení a stravovacích zariadení
- Výstavba, dostavba, rekonštrukcia a modernizácia rekreačných, športových a relaxačných zriadení, centier a zón (bazény, sauna, fitness, masáže a pod.)

KÓPIA

- Výstavba, dostavba, rekonštrukcia a modernizácia zariadení doplnkových služieb (zábava, požičovne, suveníry, krajčírstvo, čistiareň, obchody a pod.)
- Vytváranie podmienok na poskytovanie vzdelávania vytvorenie kongresových priestorov
- Rekonštrukcia Domu smútku
- Vybudovanie komunitného centra
- Vybudovanie turistického a informačného centra
- Rekonštrukcia kultúrneho domu
- Vybudovanie prírodného amfiteátra
- Rekonštrukcia a vybudovanie autobusových zastávok
- Umiestnenie fotopascí
- Vybudovanie kamerového systému
- Rekonštrukcia a dobudovanie miestnych komunikácií
- Dobudovanie chýbajúcich chodníkov
- Rekonštrukcia a výstavba mostov
- Výstavba obecných bytov
- Vybudovanie denného centra
- Výstavba nájomných bytov
- Inžinierske siete pre výstavbu nových rodinných domov
- Zriadenie nových alebo rekonštrukcia a modernizácia existujúcich zariadení pre poskytovanie komunitných sociálnych služieb vrátane materiálno-technického vybavenia
- Vybudovanie zdravotného strediska
- Vybudovanie Obecného múzea
- Rekonštrukcia pamätihodností
- Výstavba, rekonštrukcia, modernizácia a vybavenie kultúrnych zariadení
- Výstavba futbalového ihriska, detského ihriska, outdoorového a workoutového ihriska
- Výstavba, rekonštrukcia, modernizácia a vybavenie športových zariadení
- Vybudovanie zberného dvora
- Vybudovanie ČOV a vybudovanie odpadovej kanalizácie
- Obnova, rekonštrukcia, úprava a budovanie verejných priestranstiev
- Vybudovanie dažďovej kanalizácie,
- Skvalitňovanie protipovodňovej ochrany
- Úprava obecného potoka a jeho okolia
- Rekonštrukcia obecných splavov vody
- Vybudovanie malej vodnej nádrže s poldrami,

môžu mať dosah na archeologickú lokalitu - Historické jadro obce - s evidovanými nálezmi. Pred začatím stavebnej činnosti alebo inej hospodárskej činnosti na evidovanom archeologickom nálezisku je vlastník, správca alebo stavebník povinný podať žiadosť o vyjadrenie k zámeru na Krajský pamiatkový úrad Prešov. Žiadosť obsahuje majetkovo-právne údaje a špecifikáciu zamýšľaného zásahu do terénu. Krajský pamiatkový úrad Prešov v spolupráci s príslušným stavebným úradom pri vykonávaní akejkoľvek stavebnej či inej hospodárskej činnosti zabezpečuje podmienky ochrany archeologických nálezov a archeologických nálezísk na evidovaných územiach v procese územného a stavebného konania.

Krajský pamiatkový úrad Prešov môže rozhodnúť o povinnosti vykonať archeologický výskum aj na mieste stavby alebo inej hospodárskej činnosti, ktoré nie je evidovaným archeologickým náleziskom, ak na tomto mieste dôvodne predpokladá výskyt archeologických nálezov. Krajský pamiatkový úrad Prešov zašle rozhodnutie o povinnosti vykonať archeologický výskum aj príslušnému stavebnému úradu.

Uvedené projektové zámery môžu mať v závislosti od ich situovania dosah na NKP – CINTORÍN VOJNOVÝ a prezentáciu NKP. Základná ochrana kultúrnej pamiatky je súhrn činností a opatrení vykonávaných na predchádzanie ohrozeniu, poškodeniu, zničeniu alebo odcudzeniu kultúrnej pamiatky, na trvalé udržiavanie dobrého stavu vrátane prostredia kultúrnej pamiatky a na taký spôsob využívania a prezentácie, ktorý zodpovedá jej pamiatkovej hodnote a technickému stavu. V bezprostrednom okolí nehnuteľnej kultúrnej pamiatky nemožno vykonávať stavebnú činnosť ani inú činnosť, ktorá by mohla ohroziť pamiatkové hodnoty kultúrnej pamiatky. Novú výstavbu situovať mimo bezprostredné okolie NKP a v polohách, ktoré nenarušia prezentáciu, diaľkové pohľady a panorámu na NKP – CINTORÍN VOJNOVÝ.

5. Projektové zámery:
- Rekonštrukcia pamätihodností

KÓPIA

- Rekonštrukcia Domu smútku
- Rekonštrukcia kultúrneho domu

odporúčame realizovať prioritne s prihliadnutím na ich pôvodné architektonické členenie, tvar a pri zachovaní ich pôvodného výrazu z doby ich vzniku.

Krajský pamiatkový úrad Prešov z hľadiska záujmov ochrany pamiatkového fondu, archeologických nálezov a archeologických nálezísk po preštudovaní návrhu strategického dokumentu „Program hospodárskeho rozvoja a sociálneho rozvoja obce Stebník na roky 2025 – 2032“ pri dodržaní vyššie uvedený podmienok a pripomienok, nepožaduje posudzovať uvedený strategický dokument podľa zákona č. 24/2006 Z. z. o posudzovaní vplyvov na životné prostredie a zmene a doplnení niektorých zákonov.“

Stanovisko príslušného orgánu: OÚ Bardejov, OSŽP berie stanovisko dotknutého orgánu na vedomie s konštatovaním, že je súhlasné. Dotknutý orgán vo svojom stanovisku uviedol požiadavky. OÚ Bardejov, OSŽP uvádza vo vzťahu k dodržiavaniu predpisov, že povinnosti vyplývajúce zo všeobecne záväzných právnych predpisov je obstarávateľ povinný dodržať pri realizácií aj pri prevádzke konkrétnych stavieb/činností a ich dodržiavanie bude sledované jednotlivými dotknutými orgánmi.

Zvyšné požiadavky a pripomienky boli vyhodnotené ako relevantné, opodstatnené a odôvodnené a OÚ Bardejov, OSŽP uvedené podmienky zohľadnil premietnutím do výrokovej časti tohto rozhodnutia, ktoré je nevyhnutné rešpektovať v ďalšom procese konania podľa osobitných predpisov.

Dotknutý orgán vo svojom stanovisku nepožaduje ďalšie posudzovanie dokumentu podľa zákona o posudzovaní vplyvov na životné prostredie.

8) SLOVENSKÝ VODOHOSPODÁRSKY PODNIK, štátny podnik, povodie Hornádu, odštepný závod, vo svojom stanovisku č. SVP 14205/2025/2 zo dňa 02.07.2025, doručenom dňa 09.07.2025, uviedol nasledovné:

„K predloženému oznámeniu o strategickom dokumente „Program hospodárskeho rozvoja a sociálneho rozvoja obce Stebník na roky 2025-2032“ nemáme pripomienky.

V zmysle zákona č. 24/2006 Z. z. o posudzovaní vplyvov na životné prostredie v znení neskorších predpisov nepožadujeme posudzovanie predloženého strategického dokumentu podľa tohto zákona.“

Stanovisko príslušného orgánu: OÚ Bardejov, OSŽP berie stanovisko dotknutého orgánu na vedomie s konštatovaním, že je súhlasné a bez pripomienok.

Dotknutý orgán vo svojom stanovisku nepožaduje ďalšie posudzovanie dokumentu podľa zákona o posudzovaní vplyvov na životné prostredie.

9) Okresný úrad Bardejov, odbor starostlivosti o životné prostredie, štátna vodná správa, vo svojom vyjadrení č. OU-BJ-OSZP-2025/011841-002 zo dňa 16.07.2025, doručenom dňa 16.07.2025, uviedol nasledovné:

„Okresný úrad Bardejov, odbor starostlivosti o životné prostredie ako príslušný orgán štátnej vodnej správy po posúdení predloženého oznámenia o strategickom dokumente „Program hospodárskeho rozvoja a sociálneho rozvoja obce Stebník na roky 2025-2032“ podľa ustanovenia § 28 ods. 2 písm. j) vodného zákona dospel k záveru, že

s ú h l a s í

s predloženým návrhom za týchto podmienok:

1. Obec Stebník sa nachádza v Ochrannom pásme II. stupňa prírodných liečivých zdrojov v Bardejove (Vyhláška Ministerstva zdravotníctva Slovenskej republiky č. 2/2020 Z.z., ktorou sa ustanovujú ochranné pásma prírodných liečivých zdrojov v Bardejove a druhy zakázaných činností v ochranných pásmach prírodných liečivých zdrojov v Bardejove, ďalej len „Vyhláška MZ SR č. 2/2020 Z.z.“). V súvislosti s uvedeným, je potrebné zabezpečiť také opatrenia, aby nedošlo k ohrozeniu kvality vody a boli dodržané podmienky vo vyššie uvedenej Vyhláške MZ SR č. 2/2020 Z.z.

KÓPIA

2. Rešpektovať pásmo hygienickej ochrany I. stupňa, II.stupňa – vonkajšia časť a vnútornú časť vrtu - „Vodného zdroja HS 1 Stebník“, ktoré bolo určené rozhodnutím Obvodného úradu životného prostredia v Bardejove pod č. ŽP – 4/2004/00399 Ný zo dňa 29.03.2004. V súvislosti s uvedeným je potrebné zabezpečiť také opatrenia, aby nedošlo k ohrozeniu kvality vody vo vrte „Vodný zdroj HS1 Stebník“ a boli dodržané podmienky vyššie citovaného rozhodnutia Obvodného úradu životného prostredia v Bardejove pod č. ŽP – 4/2004/00399 Ný zo dňa 29.03.2004.

3. V rámci priestorového usporiadania navrhovaných zmien využitia územia rešpektovať vymedzený 5 m pobrežný pozemok od brehovej čiary drobných vodných tokov podľa ustanovenia § 49 ods. 2 vodného zákona, z dôvodu zabezpečenia výkonu správy vodného toku a správy vodných stavieb alebo zariadení.

4. V lokalite pri neohradzovanom vodnom toku, v ktorej nie je určené inundačné územie alebo nie je vyhotovená mapa povodňového ohrozenia, podkladmi pre posudzovanie návrhu na umiestnenie stavby, objektu a zariadenia alebo pre posudzovanie žiadosti o povolenie činnosti, ktorá je na inundačnom území zakázaná, sú
a) pravdepodobný priebeh záplavovej čiary povodne vo vodnom toku, ktorej maximálny prietok sa dosiahne alebo prekročí priemerne raz za 100 rokov, alebo
b) priebeh záplavovej čiary v čase kulminácie hladiny vody pri doteraz najväčšej známej povodni [§ 20 ods. 9 zákona č. 7/2010 Z. z. o povodniach v znení neskorších predpisov, (ďalej len „zákon o ochrane pred povodňami“)].

5. Dôsledne dodržiavať koeficient zastaviteľnosti územia (nutnosť zadržiavania vody v území výsadbou vysokého percenta zelene).

6. Vzhľadom na odvádzanie zrážkových vôd z rozvojových plôch požadujeme uplatniť princíp maximálneho priebežného odtoku v takom množstve, aké prirodzene odteká z plôch pred ich zástavbou. Nadlimitný odtok z rozvojových plôch požadujeme zadržiavať v retenčných nádržiach s regulovaným odtokom, dimenzovaných na návrhovú zrážku, resp. riešiť zadržiavaním v rámci vlastného riešeného územia, s maximálnym využitím disponibilnej vsakovacej schopnosti podložia, vyhodnotenej na základe hydrogeologického posudku. Požadovaný princíp odvádzania zrážkových vôd je v súlade s ustanovením § 4 ods. 2 písmena a) zákona o ochrane pred povodňami (preventívne opatrenia na ochranu pred povodňami).

7. Nerealizovať cesty kolmé na vrstevnice z dôvodu zabránenia rýchleho odtoku vôd z územia.

8. Plochy s vysokou pôdnou a vodnou eróziou zatrávniť a využívať ako pasienky a kosné lúky.

9. Orbu vykonávať po vrstevniciach.

10. Zrealizovať výsadbu protieróznej zelene.

11. Vypúšťať čistiarenský kal a obsah žúmp do povrchových vôd a do podzemných vôd je zakázané (§ 36 ods. 15 vodného zákona).“

Stanovisko príslušného orgánu: OÚ Bardejov, OSŽP berie stanovisko dotknutého orgánu na vedomie s konštatovaním, že je súhlasné. Dotknutý orgán vo svojom stanovisku uviedol požiadavky. OÚ Bardejov, OSŽP uvádza vo vzťahu k dodržiavaniu predpisov, že povinnosti vyplývajúce zo všeobecne záväzných právnych predpisov je obstarávateľ povinný dodržať pri realizácií aj pri prevádzke konkrétnych stavieb/činností a ich dodržiavanie bude sledované jednotlivými dotknutými orgánmi.

Zvyšné požiadavky a pripomienky boli vyhodnotené ako relevantné, opodstatnené a odôvodnené a OÚ Bardejov, OSŽP uvedené podmienky zohľadnil premietnutím do výrokovej časti tohto rozhodnutia, ktoré je nevyhnutné rešpektovať v ďalšom procese konania podľa osobitných predpisov.

K potrebe posudzovania strategického dokumentu podľa zákona o posudzovaní vplyvov na životné prostredie sa dotknutý orgán nevyjadril, OÚ Bardejov, OSŽP má tak za to, že nepožaduje ďalšie posudzovanie dokumentu podľa tohto zákona.

KÓPIA

10) Východoslovenská distribučná, a.s., vo svojej odpovedi č. CZ 018352/BG/2025 zo dňa 07.07.2026, doručenej dňa 17.07.2025, uviedla nasledovné:

„Po preštudovaní podkladov Vám oznamujem, že k predloženému návrhu nemáme z pohľadu ochrany záujmov našej spoločnosti pripomienky.

V textovej časti „Energetika“ je nesprávne uvedené číslo vedenia VN č. 250, potrebné opraviť na V472.

V dlhodobom horizonte plánovania navrhujeme presun distribučnej trafostanice TS1 na verejne prístupné mieste v súlade s prílohou Stebník_navrhovaný stav

V nových lokalitách určených na zástavbu a podnikanie, kde sa predpokladajú aj zvýšené požiadavky na elektrický príkon, je potrebné ponechať priestor na zriadenie VN prípojky, transformačnej stanice a NN vedení. Konkrétne pripomienky pripojenie plánovaných odberov budeme vedieť určiť až po doručení vyplnených žiadostí o pripojenie (www.vsds.sk – žiadosti).

O poskytnutie údajov o priebehu našich vedení môžete požiadať spôsobom uvedeným na www.vsds.sk v sekcii Domov – žiadosti. V prípade potreby preložky elektroenergetického zariadenia VSD, a.s. je potrebné požiadať o určenie podmienok jeho preložky (www.vsds.sk – žiadosti). Po zaregistrovaní sa a prihlásení do svojho účtu môžete za poplatok získať priebehy našich vedení v záujmovej oblasti aj vo formáte *.dgn.

V prípade stavieb, na ochranu ktorých sa zavádzajú ochranné pásma podľa osobitných predpisov žiadame, aby bol rešpektovaný rozsah ochranného pásma novovzniknutej stavby voči existujúcim častiam regionálnej distribučnej sústavy prevádzkovateľa VSD, a.s..

Pri využívaní územia požadujeme rešpektovať ustanovenia platných technických noriem a Zákona 251/2012 Z. z. § 43.“

Stanovisko príslušného orgánu: OÚ Bardejov, OSŽP berie stanovisko dotknutého orgánu na vedomie s konštatovaním, že je súhlasné. Dotknutý orgán vo svojom stanovisku uviedol požiadavky. OÚ Bardejov, OSŽP uvádza vo vzťahu k dodržiavaniu predpisov, že povinnosti vyplývajúce zo všeobecne záväzných právnych predpisov je obstarávateľ povinný dodržať pri realizácií aj pri prevádzke konkrétnych stavieb/činností a ich dodržiavanie bude sledované jednotlivými dotknutými orgánmi.

Zvyšné požiadavky a pripomienky boli vyhodnotené ako relevantné, opodstatnené a odôvodnené a OÚ Bardejov, OSŽP uvedené podmienky zohľadnil premietnutím do výrokovej časti tohto rozhodnutia, ktoré je nevyhnutné rešpektovať v ďalšom procese konania podľa osobitných predpisov.

K potrebe posudzovania strategického dokumentu podľa zákona o posudzovaní vplyvov na životné prostredie sa dotknutý orgán nevyjadril, OÚ Bardejov, OSŽP má tak za to, že nepožaduje ďalšie posudzovanie dokumentu podľa tohto zákona.

11) Obvodný banský úrad v Spišskej Novej Vsi, vo svojom vyjadrení č. OBUSNV_33-49/2025 zo dňa 18.07.2025, doručenom dňa 18.07.2025, uviedol nasledovné:

„Na základe Vášho oznámenia č. OU-BJ-OSZP-2025/010495-004 z 24.06.2025 Obvodný banský úrad v Spišskej Novej Vsi (ďalej len „úrad“) Vám v predmetnej veci oznamuje, že v katastrálnom území Stebník sa nenachádzajú zistené výhradné ložiská nerastov (zákon č. 44/1988 Zb. o ochrane a využití nerastného bohatstva (banský zákon) v znení neskorších predpisov), z čoho vyplýva, že riešením tohto strategického dokumentu nebudú dotknuté záujmy ochrany a využívania nerastného bohatstva (výhradných ložísk).

Z tohto hľadiska úrad nemá pripomienky k strategickému dokumentu „Program rozvoja obce Stebník2025-2032“ a ani netrvá na jeho posudzovaní podľa zákona č. 24/2006 Z.z. o posudzovaní vplyvov na životné prostredie a o zmene a doplnení niektorých zákonov.“

KÓPIA

Stanovisko príslušného orgánu: OÚ Bardejov, OSŽP berie stanovisko dotknutého orgánu na vedomie s konštatovaním, že je súhlasné a bez pripomienok.

Dotknutý orgán vo svojom stanovisku nepožaduje ďalšie posudzovanie dokumentu podľa zákona o posudzovaní vplyvov na životné prostredie.

12) Okresný úrad Bardejov, odbor starostlivosti o životné prostredie, štátna správa odpadového hospodárstva, vo svojom stanovisku č. OU-BJ-OSZP-2025/011249-002 zo dňa 12.08.2025, doručenom dňa 13.08.2025, uviedol nasledovné:

„Okresný úrad Bardejov, odbor starostlivosti o životné prostredie, orgán štátnej správy odpadového hospodárstva z hľadiska záujmov odpadového hospodárstva nemá pripomienky k návrhu strategického dokumentu „Program hospodárskeho rozvoja a sociálneho rozvoja obce Stebník na roky 2025-2032“.“

Stanovisko príslušného orgánu: OÚ Bardejov, OSŽP berie stanovisko dotknutého orgánu na vedomie s konštatovaním, že je súhlasné a bez pripomienok.

K potrebe posudzovania strategického dokumentu podľa zákona o posudzovaní vplyvov na životné prostredie sa dotknutý orgán nevyjadril, OÚ Bardejov, OSŽP má tak za to, že nepožaduje ďalšie posudzovanie dokumentu podľa tohto zákona.

13) Okresný úrad Bardejov, odbor starostlivosti o životné prostredie, štátna správa ochrany ovzdušia, vo svojom vyjadrení OU-BJ-OSZP-2025/010118- 002 zo dňa 13.08.2025, doručenom dňa 13.08.2025, uviedol nasledovné:

„K predmetnej veci uvádzame nasledovné, že tunajší úrad z hľadiska štátnej správy ochrany ovzdušia nemá záujmy, ktoré by mohli byť týmto konaním dotknuté. Taktiež tunajší úrad nedisponuje žiadnymi písomnými, grafickými a inými informáciami o daných záujmoch v uvedenom katastrálnom území.

Okresný úrad Bardejov, odbor starostlivosti o životné prostredie ako príslušný orgán štátnej správy ochrany ovzdušia v rámci posúdenia návrhu zadania strategického dokumentu „Program hospodárskeho rozvoja a sociálneho rozvoja obce Stebník na roky 2023-2030“ podľa ustanovenia § 25 ods. 2 písm. d) zákona o ochrane ovzdušia dospel k záveru, že

s ú h l a s í

z hľadiska záujmov ochrany ovzdušia s predloženým návrhom za týchto podmienok:

1. v prípade návrhu riešenia konkrétnych zdrojov znečisťovania ovzdušia rešpektovať zásady funkčného a priestorového usporiadania v záujmovom území,

2. doporučuje sa určiť primerané odstupové vzdialenosti pri umiestňovaní zdrojov znečisťovania ovzdušia, t. j. dodržiavať všeobecné zásady umiestňovania zdrojov znečisťovania ovzdušia a zásady uplatňovania odstupových vzdialeností v súlade s prílohou č. 10 vyhlášky MŽP SR č. 248/2023 Z. z. o požiadavkách na stacionárne zdroje znečisťovania ovzdušia,

3. pri povoľovaní konkrétnych zdrojov znečisťovania ovzdušia (umiestnenie, stavba, užívanie – prevádzka) dodržiavať ustanovenia platných právnych predpisov v oblasti ochrany ovzdušia,

4. v daných lokalitách nepripustiť všetky druhy činností a podnikateľských aktivít, ktoré by svojimi negatívnymi vplyvmi (prašnosť, zápachy, hluk, vibrácie, intenzívna doprava a pod.) priamo alebo nepriamo obmedzili využitie susedných parciel pre určené účely,

5. pri realizácii stavebných prác, pri ktorých je riziko vzniku prašných emisií (tuhých znečisťujúcich látok – TZL), je nutné prijať také opatrenia, ktoré minimalizujú prašnosť zasahujúcu do vonkajšieho ovzdušia.

KÓPIA

6. znižovať emisie skleníkových plynov obmedzovaním negatívnych vplyvov energetiky, poľnohospodárstva a ďalších ekonomických činností.

Odporúčame strategický dokument neposudzovať podľa zákona o posudzovaní vplyvov na životné prostredie.“

Stanovisko príslušného orgánu: OÚ Bardejov, OSŽP berie stanovisko dotknutého orgánu na vedomie s konštatovaním, že je súhlasné. Dotknutý orgán vo svojom stanovisku uviedol požiadavky. OÚ Bardejov, OSŽP uvádza vo vzťahu k dodržiavaniu predpisov, že povinnosti vyplývajúce zo všeobecne záväzných právnych predpisov je obstarávateľ povinný dodržať pri realizácií aj pri prevádzke konkrétnych stavieb/činností a ich dodržiavanie bude sledované jednotlivými dotknutými orgánmi.

Zvyšné požiadavky a pripomienky boli vyhodnotené ako relevantné, opodstatnené a odôvodnené a OÚ Bardejov, OSŽP uvedené podmienky zohľadnil premietnutím do výrokovej časti tohto rozhodnutia, ktoré je nevyhnutné rešpektovať v ďalšom procese konania podľa osobitných predpisov.

Dotknutý orgán vo svojom stanovisku nepožaduje ďalšie posudzovanie dokumentu podľa zákona o posudzovaní vplyvov na životné prostredie.

Ostatné subjekty svoje písomné stanoviská k oznámeniu o zaslanom strategickom dokumente v určenom termíne ani do vydania tohto rozhodnutia nedoručili. Verejnosť sa v priebehu zisťovacieho konania k strategickému dokumentu osobitne nevyjadrila. Pripomienky, požiadavky a odporúčania budú predmetom ďalšieho procesu schvaľovania predmetného strategického dokumentu.

OU Bardejov, OSŽP na základe výsledkov zisťovacieho konania podľa § 7 ods. 4 zákona o posudzovaní vplyvov na životné prostredie po preskúmaní dostupných dokumentov zvážil súhrn všetkých skutočností a prihliadal na stanoviská doručené k oznámeniu o strategickom dokumente, pričom zo stanovísk nevyplynul predpoklad očakávaných vplyvov strategického dokumentu na životné prostredie v danom území takého významu, aby vzniesli požiadavku na ďalšie posudzovanie strategického dokumentu. V rámci konania teda neboli neidentifikované závažné vplyvy na životné prostredie, ani zdravotný stav obyvateľstva.

Strategický dokument zachováva základnú koncepciu rozvoja, nebude mať negatívny dopad na ďalší rozvoj obce vo vzťahu k doterajším zásahom a rozvoju v území a zabezpečuje koordináciu záujmov v dotknutých územiach.

Zo stanovísk dotknutých orgánov k oznámeniu o strategickom dokumente „Program hospodárskeho rozvoja a sociálneho rozvoja obce Stebník na roky 2025-2032“ vyplynuli konkrétne požiadavky, ktoré je obstarávateľ povinný zohľadniť v procese schvaľovania navrhovaného strategického dokumentu podľa osobitných predpisov.

Ak sa zistí, že skutočné vplyvy posudzovanej činnosti sú väčšie, ako sa uvádza v oznámení o strategickom dokumente, je ten, kto dokument obstarával povinný zabezpečiť opatrenia na zosúladenie skutočného vplyvu s vplyvom uvedeným v oznámení o strategickom dokumente a v súlade s podmienkami určenými v rozhodnutí o povolení činnosti podľa osobitných predpisov.

Upozornenie:

Podľa § 7 ods. 7 zákona o posudzovaní vplyvov na životné prostredie dotknutá obec bezodkladne informuje o tomto rozhodnutí verejnosť spôsobom v mieste obvyklým.

Týmto záverom zisťovacieho konania nie je dotknutá povinnosť posudzovania konkrétnych činnosti podliehajúcich zisťovaciemu konaniu resp. povinnému hodnoteniu podľa uvedeného zákona.

Poučenie

Zisťovacie konanie sa nevykonáva podľa zákona č. 71/1967 Zb. o správnom konaní (správny poriadok) v znení neskorších predpisov, a preto sa voči nemu nemožno odvolať. Toto rozhodnutie možno preskúmať súdom podľa zákona č. 162/2015 Z. z. Správny súdny poriadok v znení neskorších predpisov.

KÓPIA

Prílohy

- mapa s vyznačením skládky odpadov, zosuvných území a radónového rizika
- mapový podklad s vyznačením environmentálnej záťaže (výpis IS EZ)
- mapový podklad Východoslovenskej distribučnej a.s.

Mgr. Zuzana Vašková
vedúci

Informatívna poznámka - tento dokument bol vytvorený elektronicky orgánom verejnej moci

IČO: 00151866 Sufix: 10327

Doručuje sa

Obec Stebník, Stebník 11, 086 33 Stebník, Slovenská republika

Na vedomie

Obec Chmeľová, Chmeľová 164, 086 33 Chmeľová
Obec Stebnícka Huta, Stebnícka Huta 70, 086 33 Stebnícka Huta
Obec Nižný Tvarožec, Nižný Tvarožec 34, 086 02 Nižný Tvarožec
Obec Zborov, Lesná 10, 086 33 Zborov
Obec Vyšný Tvarožec, Vyšný Tvarožec 38, 086 02 Vyšný Tvarožec
Obec Zlaté, Zlaté 17, 086 01 Zlaté
Mesto Bardejov, Radničné námestie 16, 085 01 Bardejov 1
Ministerstvo životného prostredia Slovenskej republiky, Sekcia geológie a prírodných zdrojov, odbor geológie a štátnej geologickej správy, Námestie Ľudovíta Štúra 35/1, 812 35 Bratislava - mestská časť Staré Mesto
Dopravný úrad, Odbor letísk a stavieb, Letisko M. R. Štefánika, Bratislava-Ružinov, Bratislava II
Krajský pamiatkový úrad Prešov, Hlavná, Prešov
Regionálny úrad verejného zdravotníctva so sídlom v Bardejove, Kuzmányho 2762/18, Bardejov
Prešovský samosprávny kraj, Námestie mieru, Prešov
Regionálna veterinárna a potravinová správa Bardejov, Stöcklova 34, 080 01 Bardejov
Obvodný banský úrad v Košiciach, Timonova 23, Košice
Ministerstvo obrany Slovenskej republiky, Námestie generála Viesta 11694/2, Bratislava-Nové Mesto, Bratislava III
Východoslovenská distribučná, a.s., Mlynská 31, Košice - Staré Mesto, 040 01 Košice 1
SLOVENSKÝ VODOHOSPODÁRSKY PODNIK, štátny podnik, Povodie Hornádu, odštepný závod, Ďumbierska 910/14, Košice-Sever, Košice I
SPP - distribúcia, a.s., Plátennícka 19013/2, Bratislava-Ružinov, Bratislava II
Východoslovenská vodárenská spoločnosť, a.s., Komenského 50, 042 48 Košice 1
Energetika Slovensko, a. s., Čulenova 6, Bratislava-Staré Mesto, Bratislava I
Ministerstvo zdravotníctva SR, Inšpektorát kúpeľov a žriediel, Limbová 2, 831 01 Bratislava 37
Úrad pre územné plánovanie a výstavbu Slovenskej republiky, Regionálny úrad pre územné plánovanie a výstavbu Prešov, Tomášikova 14366/64A, Bratislava-Nové Mesto, Bratislava III
Urbár, pozemkové spoločenstvo Stebník, Stebník 11, Stebník, Bardejov
Okresné riaditeľstvo Hasičského a záchranného zboru v Bardejove, Štefánikova, 085 01 Bardejov 1
Okresný úrad Bardejov, Odbor starostlivosti o životné prostredie, Dlhý rad 0/16, 085 01 Bardejov 1
Okresný úrad Bardejov, Odbor cestnej dopravy a pozemných komunikácií, Dlhý rad 0/16, 085 01 Bardejov 1
Okresný úrad Bardejov, Odbor krízového riadenia, Dlhý rad 0/16, 085 01 Bardejov 1
Okresný úrad Bardejov, Pozemkový a lesný odbor, Dlhý rad 0/16, 085 01 Bardejov 1

Štátny geologický ústav Dionýza Štúra

Mlynská dolina 1, 817 04 Bratislava

Na vybranom území, v zmysle Zákona č. 569/2007 Z. z. o geologických prácach (geologický zákon) v znení neskorších predpisov, evidujeme v našich databázach tieto výsledky geologických prác. Toto vyjadrenie má len informatívny charakter a nenahrádza geologický prieskum.

Kategória : **obec**

Názov : **Stebník**

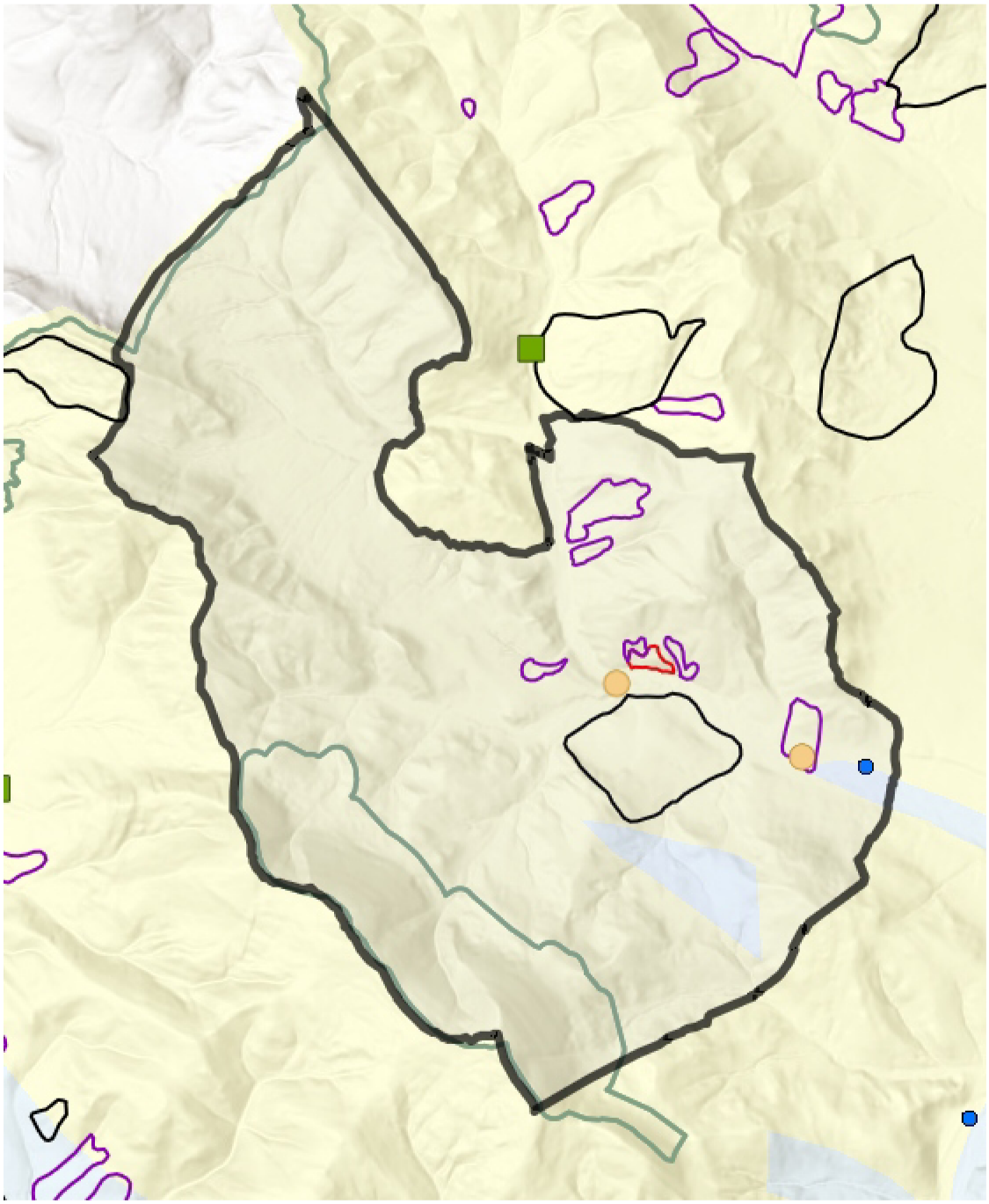

Mierka 1:72224

Výhradné ložiská - OVL

Na vybranom území neevidujeme údaje

Výhradné ložiská - CHLÚ

Na vybranom území neevidujeme údaje

Výhradné ložiská - DP

Na vybranom území neevidujeme údaje

Výhradné ložiská - CHÚ

Na vybranom území neevidujeme údaje

Ložiská nevyhradeného nerastu

Na vybranom území neevidujeme údaje

Staré banské diela

Na vybranom území neevidujeme údaje

Staré banské diela (línie)

Na vybranom území neevidujeme údaje

Geotermálne útvary podzemných vôd

Na vybranom území neevidujeme údaje

Geologické ukladanie oxidu uhličitého (1)

- [ ] Vhodné pre ukladanie oxidu uhličitého

Zosuvné územia M 1:10 000

Na vybranom území neevidujeme údaje

Zosuvné územia M 1:50 000 (10)

- [ ] Aktívna (1)
- [ ] Potenciálna (6)
- [ ] Stabilizovaná (3)

Skládky odpadov (2)

- odvezená (2)

Environmentálne záťaže - ŠGÚDŠ

Na vybranom území neevidujeme údaje

Environmentálne záťaže - SAŽP (1)

- A - Pravdepodobná environmentálna záťaž (1)

Názov EZ: BJ (031) / Stebník - skládka TKO na hranici katastra
Názov lokality: skládka TKO na hranici katastra
Druh činnosti: Nezverejnené (v zmysle § 20a, odseku 2 zákona č. 569/2007 Z. z.)

Radónové riziko body

Na vybranom území neevidujeme údaje

Radónové riziko plochy (9)

- nízke 36,7 % (3)
- stredné 63,0 % (6)

Prieskumné územia - návrhy

Na vybranom území neevidujeme údaje

Prieskumné územia - určené

Na vybranom území neevidujeme údaje

Ministerstvo životného prostredia Slovenskej republiky

VÝPIS Z REGISTRA ENVIRONMENTÁLNYCH ZÁŤAŽÍ

Vytvorené cez EnviroPortál

Dátum vyhotovenia	**03.07.2025**
Čas vyhotovenia:	**12:35**

Webová mapová aplikácia IS EZ - Informačný systém environmentálnych záťaží

ČASŤ: MAPOVÁ ZOSTAVA

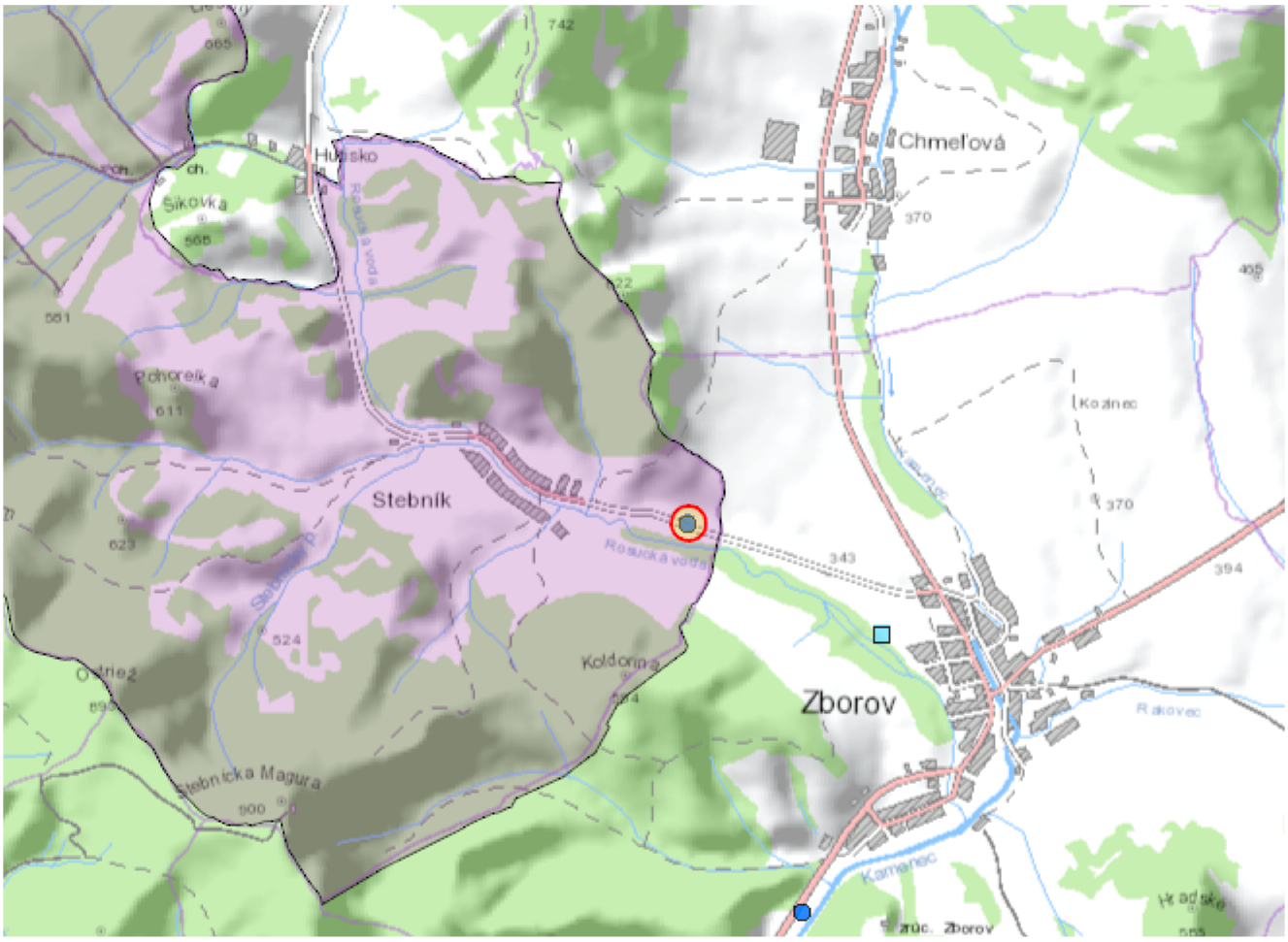

ČASŤ: LEGENDA

Environmentálne záťaže (EZ)

Všetky EZ

- Pravdepodobná environmentálna záťaž
- Environmentálna záťaž
- Sanovaná/rekultivovaná lokalita
- Pravdepodobná environmentálna záťaž aj sanovaná/rekultivovaná lokalita

Environmentálna záťaž aj sanovaná/rekultivovaná lokalita

ČASŤ: INFORMATÍVNY VÝPIS PRIESTOROVÉHO PRVKU

Obec: Stebník (okr. Bardejov) (1)

[Hranice obcí]: Stebník

(Stav údajov k: 25.01.2024 00:00:00)

Názov obce:	Stebník

[Všetky EZ]: skládka TKO na hranici katastra

(Stav údajov k: 03.07.2025 03:10:11)

Identifikátor EZ:	SK/EZ/BJ/50
Názov EZ:	BJ (031) / Stebník - skládka TKO na hranici katastra
Názov lokality:	skládka TKO na hranici katastra
Dátum poslednej zmeny:	25.10.2017
Registrovaná ako:	A Pravdepodobná environmentálna záťaž

ČASŤ: COPYRIGHT

© 2009 - 2025 pre MŽP SR vytvára SAŽP, Register environmentálnych záťaží
© Úrad geodézie, kartografie a katastra SR 2000, č.035/001004 - AG, SVM50
Územné a správne usporiadanie by GKÚ Bratislava is licensed under CC BY 4.0

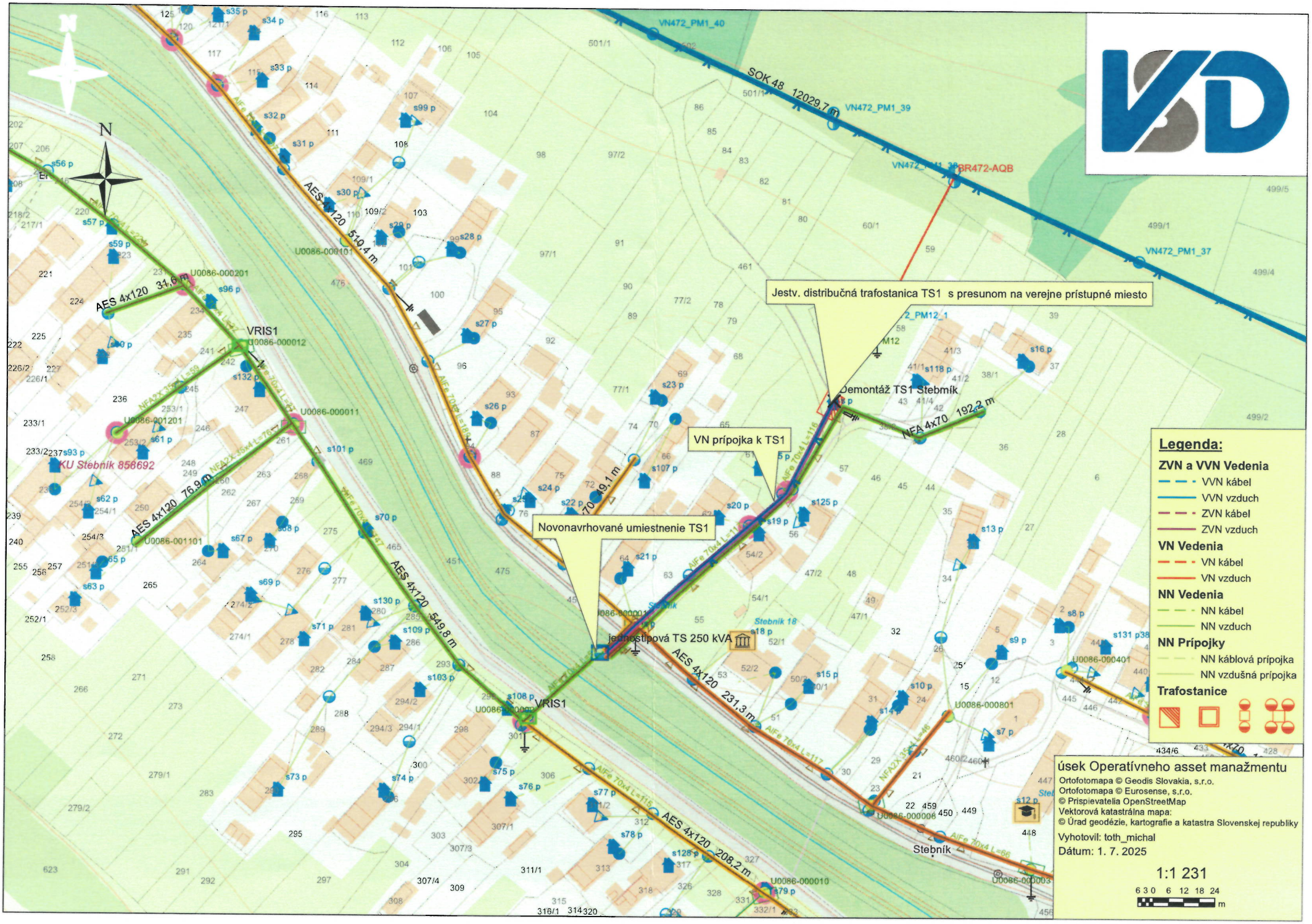
Jestv. distribučná trafostanica TS1 s presunom na verejne prístupné miesto
Demontáž TS1 Stebník
VN prípojka k TS1
Novonavrhované umiestnenie TS1
jednostipová TS 250 kVA
SOK 48 12029,7 m
AES 4x120 510,4 m
AES 4x120 34,6 m
AES 4x120 76,9 m
AES 4x120 549,8 m
AES 4x120 231,3 m
AES 4x120 208,2 m
NFA 4x70 192,2 m
VRIS1
KU Stebník 858692
Stebník
Legenda:
ZVN a VVN Vedenia
VVN kábel
VVN vzduch
ZVN kábel
ZVN vzduch
VN Vedenia
VN kábel
VN vzduch
NN Vedenia
NN kábel
NN vzduch
NN Prípojky
NN káblová prípojka
NN vzdušná prípojka
Trafostanice
úsek Operatívneho asset manažmentu
Ortofotomapa © Geodis Slovakia, s.r.o.
Ortofotomapa © Eurosense, s.r.o.
© Prispievatelia OpenStreetMap
Vektorová katastrálna mapa:
© Úrad geodézie, kartografie a katastra Slovenskej republiky
Vyhotovil: toth_michal
Dátum: 1. 7. 2025
1:1 231
6 3 0 6 12 18 24
m

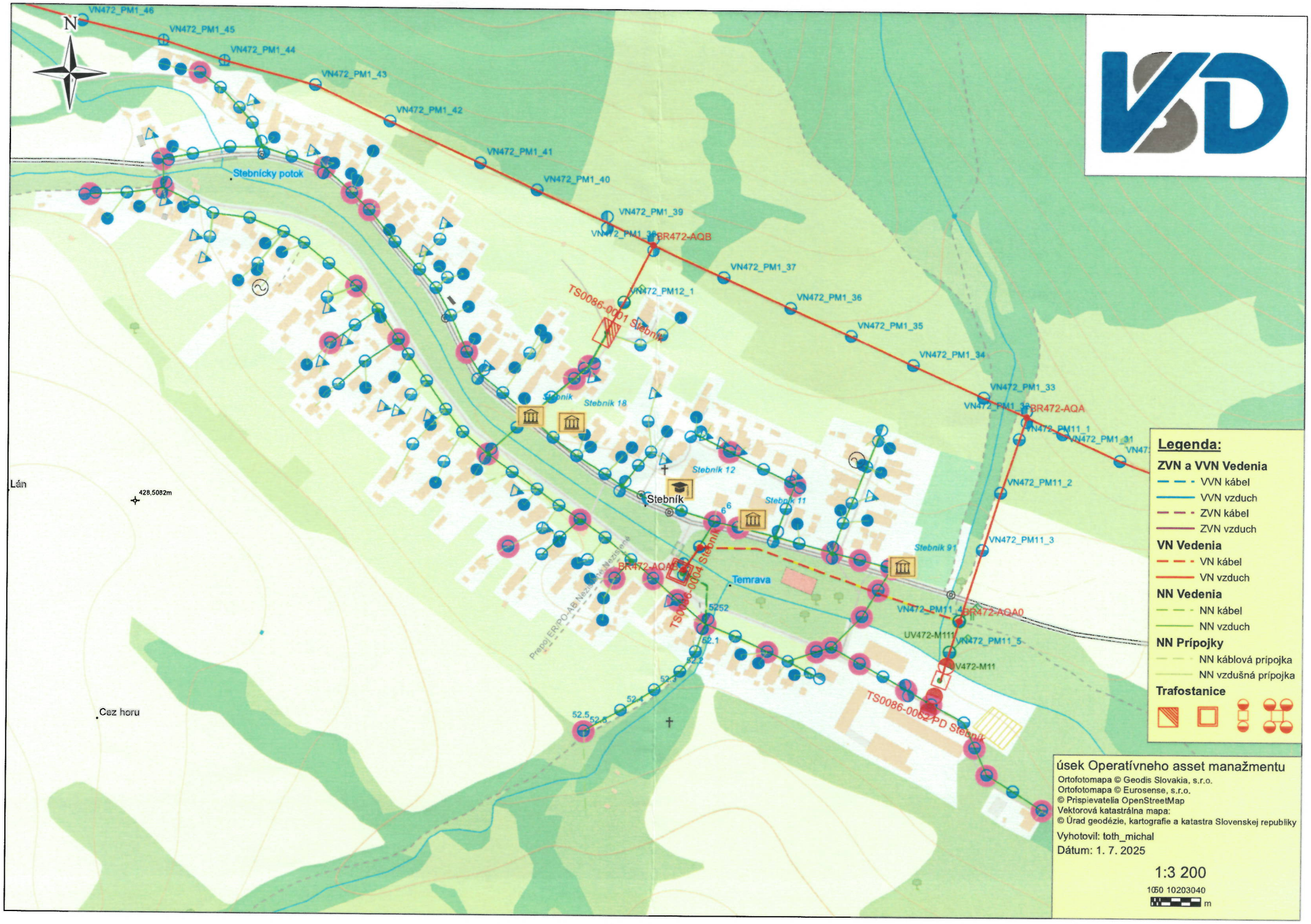
N
VN472_PM1_46
VN472_PM1_45
VN472_PM1_44
VN472_PM1_43
VN472_PM1_42
VN472_PM1_41
VN472_PM1_40
VN472_PM1_39
VN472_PM1_38
BR472-AQB
VN472_PM1_37
VN472_PM1_36
VN472_PM1_35
VN472_PM1_34
VN472_PM1_33
VN472_PM1_32
BR472-AQA
VN472_PM11_1
VN472_PM1_31
VN472_PM11_2
VN472_PM11_3
VN472_PM11_4
BR472-AQA0
UV472-M111
VN472_PM11_5
V472-M11
VN472_PM12_1
TS0086-0001 Stebník
TS0086-0004 Stebník
TS0086-0062 PD Stebník
BR472-AQAB
Stebnícky potok
Stebník
Stebník 18
Stebník 12
Stebník 11
Stebník 91
Temrava
Lán
428,5082m
Cez horu
Prepoj ER/PO-AB Nezistené Nezistené
5252
52.1
52.2
52.3
52.4
52.5
52.6
Legenda:
ZVN a VVN Vedenia
VVN kábel
VVN vzduch
ZVN kábel
ZVN vzduch
VN Vedenia
VN kábel
VN vzduch
NN Vedenia
NN kábel
NN vzduch
NN Prípojky
NN káblová prípojka
NN vzdušná prípojka
Trafostanice
úsek Operatívneho asset manažmentu
Ortofotomapa © Geodis Slovakia, s.r.o.
Ortofotomapa © Eurosense, s.r.o.
© Prispievatelia OpenStreetMap
Vektorová katastrálna mapa:
© Úrad geodézie, kartografie a katastra Slovenskej republiky
Vyhotovil: toth_michal
Dátum: 1. 7. 2025
1:3 200
10 50 10 20 30 40
m