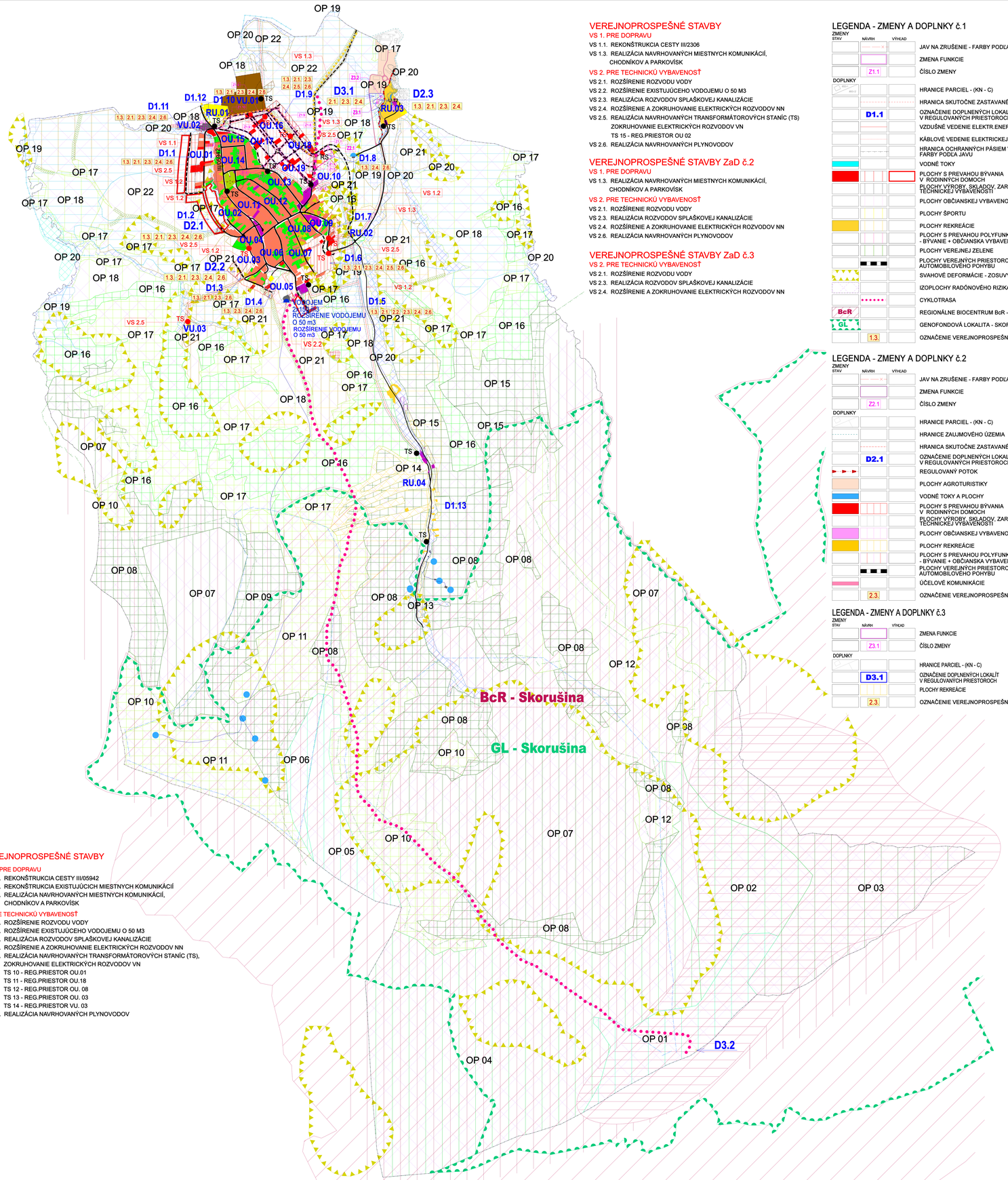

VEREJNOPROSPEŠNÉ STAVBY

VS 1. PRE DOPRAVU

VS 1.1. REKONŠTRUKCIA CESTY III/05942

VS 1.2. REKONŠTRUKCIA EXISTUJÚCICH MIESTNYCH KOMUNIKÁCIÍ

VS 1.3. REALIZÁCIA NAVRHOVANÝCH MIESTNYCH KOMUNIKÁCIÍ, CHODNÍKOV A PARKOVÍSK

2. PRE TECHNICKÚ VYBAVENOSŤ

VS 2.1. ROZŠÍRENIE ROZVODU VODY

VS 2.2. ROZŠÍRENIE EXISTUJÚCEHO VODOJEMU O 50 M3

VS 2.3. REALIZÁCIA ROZVODOV SPLAŠKOVEJ KANALIZÁCIE

VS 2.4. ROZŠÍRENIE A ZOKRUHOVANIE ELEKTRICKÝCH ROZVODOV NN

VS 2.5. REALIZÁCIA NAVRHOVANÝCH TRANSFORMÁTOROVÝCH STANÍC (TS), ZOKRUHOVANIE ELEKTRICKÝCH ROZVODOV VN

TS 10 - REG.PRIESTOR OU.01

TS 11 - REG.PRIESTOR OU.18

TS 12 - REG.PRIESTOR OU. 08

TS 13 - REG.PRIESTOR OU. 03

TS 14 - REG.PRIESTOR VU. 03

VS 2.6. REALIZÁCIA NAVRHOVANÝCH PLYNOVODOV

VEREJNOPROSPEŠNÉ STAVBY

VS 1. PRE DOPRAVU

VS 1.1. REKONŠTRUKCIA CESTY III/05942

VS 1.3. REALIZÁCIA NAVRHOVANÝCH MIESTNYCH KOMUNIKÁCIÍ, CHODNÍKOV A PARKOVÍSK

VS 2. PRE TECHNICKÚ VYBAVENOSŤ

VS 2.1. ROZŠÍRENIE ROZVODU VODY

VS 2.2. ROZŠÍRENIE EXISTUJÚCEHO VODOJEMU O 50 M3

VS 2.3. REALIZÁCIA ROZVODOV SPLAŠKOVEJ KANALIZÁCIE

VS 2.4. ROZŠÍRENIE A ZOKRUHOVANIE ELEKTRICKÝCH ROZVODOV NN

VS 2.5. REALIZÁCIA NAVRHOVANÝCH TRANSFORMÁTOROVÝCH STANÍC (TS)

ZOKRUHOVANIE ELEKTRICKÝCH ROZVODOV VN

TS 15 - REG.PRIESTOR OU 02

VS 2.6. REALIZÁCIA NAVRHOVANÝCH PLYNOVODOV

VEREJNOPROSPEŠNÉ STAVBY ZaD č.2

VS 1. PRE DOPRAVU

VS 1.3. REALIZÁCIA NAVRHOVANÝCH MIESTNYCH KOMUNIKÁCIÍ, CHODNÍKOV A PARKOVÍSK

VS 2. PRE TECHNICKÚ VYBAVENOSŤ

VS 2.1. ROZŠÍRENIE ROZVODU VODY

VS 2.3. REALIZÁCIA ROZVODOV SPLAŠKOVEJ KANALIZÁCIE

VS 2.4. ROZŠÍRENIE A ZOKRUHOVANIE ELEKTRICKÝCH ROZVODOV NN

VS 2.6. REALIZÁCIA NAVRHOVANÝCH PLYNOVODOV

VEREJNOPROSPEŠNÉ STAVBY ZaD č.3

VS 2. PRE TECHNICKÚ VYBAVENOSŤ

VS 2.1. ROZŠÍRENIE ROZVODU VODY

VS 2.3. REALIZÁCIA ROZVODOV SPLAŠKOVEJ KANALIZÁCIE

VS 2.4. ROZŠÍRENIE A ZOKRUHOVANIE ELEKTRICKÝCH ROZVODOV NN

LEGENDA - ZMENY A DOPLNKY č.1

ZMENY

STAV | NÁVRH | VÝHĽAD

- JAV NA ZRUŠENIE - FARBY PODĽA JAVU
- ZMENA FUNKCIE
- Z1.1 — ČÍSLO ZMENY

DOPLNKY

- HRANICE PARCIEL - (KN - C)
- HRANICA SKUTOČNE ZASTAVANÉHO ÚZEMIA
- D1.1 — OZNAČENIE DOPLNENÝCH LOKALÍT V REGULOVANÝCH PRIESTOROCH
- VZDUŠNÉ VEDENIE ELEKTR.ENERGIE VN (22kV)
- KÁBLOVÉ VEDENIE ELEKTRICKEJ ENERGIE VN
- HRANICA OCHRANNÝCH PÁSIEM VŠETKÉHO DRUHU FARBY PODĽA JAVU
- VODNÉ TOKY
- PLOCHY S PREVAHOU BÝVANIA V RODINNÝCH DOMOCH
- PLOCHY VÝROBY, SKLADOV, ZARIADENÍ TECHNICKEJ VYBAVENOSTI
- PLOCHY OBČIANSKEJ VYBAVENOSTI
- PLOCHY ŠPORTU
- PLOCHY REKREÁCIE
- PLOCHY S PREVAHOU POLYFUNKČNÝCH DOMOV - BÝVANIE + OBČIANSKA VYBAVENOSŤ
- PLOCHY VEREJNEJ ZELENE
- PLOCHY VEREJNÝCH PRIESTOROV S PRIORITOU AUTOMOBILOVÉHO POHYBU
- SVAHOVÉ DEFORMÁCIE - ZOSUVY
- IZOPLOCHY RADÓNOVÉHO RIZIKA - STREDNÉ
- CYKLOTRASA
- BcR — REGIONÁLNE BIOCENTRUM BcR - SKORUŠINA
- GL — GENOFONDOVÁ LOKALITA - SKORUŠINA
- 1.3. — OZNAČENIE VEREJNOPROSPEŠNÝCH STAVIEB

LEGENDA - ZMENY A DOPLNKY č.2

ZMENY

STAV | NÁVRH | VÝHĽAD

- JAV NA ZRUŠENIE - FARBY PODĽA JAVU
- ZMENA FUNKCIE
- Z2.1 — ČÍSLO ZMENY

DOPLNKY

- HRANICE PARCIEL - (KN - C)
- HRANICE ZAUJMOVÉHO ÚZEMIA
- HRANICA SKUTOČNE ZASTAVANÉHO ÚZEMIA
- D2.1 — OZNAČENIE DOPLNENÝCH LOKALÍT V REGULOVANÝCH PRIESTOROCH
- REGULOVANÝ POTOK
- PLOCHY AGROTURISTIKY
- VODNÉ TOKY A PLOCHY
- PLOCHY S PREVAHOU BÝVANIA V RODINNÝCH DOMOCH
- PLOCHY VÝROBY, SKLADOV, ZARIADENÍ TECHNICKEJ VYBAVENOSTI
- PLOCHY OBČIANSKEJ VYBAVENOSTI
- PLOCHY REKREÁCIE
- PLOCHY S PREVAHOU POLYFUNKČNÝCH DOMOV - BÝVANIE + OBČIANSKA VYBAVENOSŤ
- PLOCHY VEREJNÝCH PRIESTOROV S PRIORITOU AUTOMOBILOVÉHO POHYBU
- ÚČELOVÉ KOMUNIKÁCIE
- 2.3. — OZNAČENIE VEREJNOPROSPEŠNÝCH STAVIEB

LEGENDA - ZMENY A DOPLNKY č.3

ZMENY

STAV | NÁVRH | VÝHĽAD

- ZMENA FUNKCIE
- Z3.1 — ČÍSLO ZMENY

DOPLNKY

- HRANICE PARCIEL - (KN - C)
- D3.1 — OZNAČENIE DOPLNENÝCH LOKALÍT V REGULOVANÝCH PRIESTOROCH
- PLOCHY REKREÁCIE
- 2.3. — OZNAČENIE VEREJNOPROSPEŠNÝCH STAVIEB

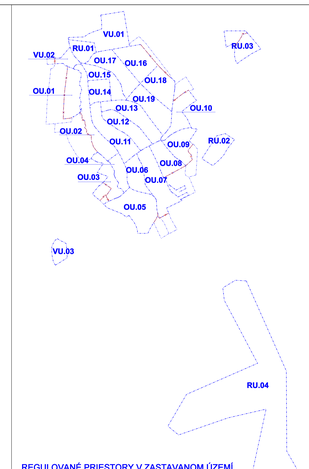

REGULOVANÉ PRIESTORY V ZASTAVANOM ÚZEMÍ

OBYTNÉ ÚZEMIE (OU)

VÝROBNÉ ÚZEMIE (VU)

REKREAČNÉ ÚZEMIE (RU)

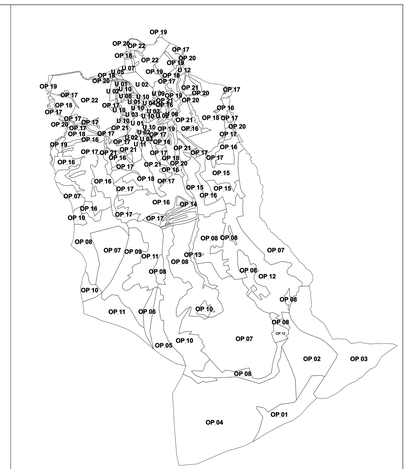

REGULOVANÉ PRIESTORY V KRAJINE

ÚZEMIE OCHRANY PRÍRODY A VOĽNEJ KRAJINY (OP)

REGULOVANÉ PRIESTORY V ZASTAVANOM ÚZEMÍ

A.OBYTNÉ ÚZEMIE (OU)

OU.01 - NIŽE VSI
OU.02 - PRI HLAVNEJ CESTE
OU.03 - ZA POTOK
OU.04 - STARÁ DEDINA I.
OU.05 - PRI KAMEŇOLOME
OU.06 - VYŠNE HRADY I..
OU.07 - VYŠNE HRADY II.
OU.08 - PRI ŠKOLE I.
OU.09 - PRI ŠKOLE II.
OU.10 - PRI FARE
OU.11 - STARÁ DEDINA II.
OU.12 - DOLNE HRADY I.
OU.13 - DOLNE HRADY II.
OU.14 - NIŽNÝ KONIEC I.
OU.15 - NIŽNÝ KONIEC II.
OU.16 - BREZOVE I.
OU.17 - BREZOVE II.
OU.18 - PRI CIRUĽOCH
OU.19 - LÁNY

B.VÝROBNÉ ÚZEMIE (VU)

VU.01 - POĽNOHOSPODÁRSKE DRUŽSTVO TRSTENÍK
VU.02 - PODNIKATEĽSKÝ AREÁL POD JEDĽOU
VU.03 - FARMA ROVEŇ

C.REKREAČNÉ ÚZEMIE (RU)

RU.01 - ŠPORTOVÝ AREÁL NA PRÍVOM VRŠKU
RU.02 - ŠPORTOVÝ AREÁL POD PRIESADISKÁ
RU.03 - REKREAČNÉ ZARIADENIE ORAVSKÝ HÁJ
RU.04 - REKREAČNÝ AREÁL TEPLICA

REGULOVANÉ PRIESTORY V KRAJINE

OP.01: ochranné lesy, biocentrum regionálneho významu Brezový vrch
OP.02: lesy osobitného určenia, biocentrum regionálneho významu Brezový vrch
OP.03: lesy hospodárske, biocentrum regionálneho významu Brezový vrch
OP.04: lesy osobitného určenia, biokoridor regionálneho významu
OP.05: ochranné lesy, biokoridor regionálneho významu
OP.06: ochranné lesy, biokoridor regionálneho významu, PHO vodných zdrojov
OP.07: lesy hospodárske, biokoridor regionálneho významu
OP.08: nelesná drevinová vegetácia – charakter lesa, biokoridor regionálneho významu
OP.09: nelesná drevinová vegetácia – charakter lesa, biokoridor regionálneho významu, PHO vodných zdrojov
OP.10: nelesná drevinová vegetácia s trvalými trávnymi porastami, biokoridor regionálneho významu
OP.11: nelesná drevinová vegetácia s trvalými trávnymi porastami, biokoridor regionálneho významu, PHO vodných zdrojov
OP.12: trvalé trávne porasty, biokoridor regionálneho významu
OP.13: koridor vodného toku, biokoridor regionálneho významu, rekreačné územie pri vleku
OP.14: trvalé trávne porasty, lyžiarske zjazdovky
OP.15: nelesná drevinová vegetácia – charakter lesa, interakčný prvok
OP.16: nelesná drevinová vegetácia – krovité porasty, interakčný prvok
OP.17: nelesná drevinová vegetácia s trvalými trávnymi porastami, interakčný prvok
OP.18: trvalé trávne porasty, interakčný prvok
OP.19: podmáčané a mokraďné biotopy, interakčný prvok
OP.20: koridory vodných tokov, interakčný prvok
OP.21: orné pôdy maloplošné
OP.22: orné pôdy veľkoplošné

LEGENDA

VYMEDZUJÚCE JAVY

STAV | NÁVRH | VÝHĽAD

- HRANICA KATASTRÁLNEHO ÚZEMIA
- HRANICA ZASTAVANÉHO ÚZEMIA OBCE K 1.1.1990
- HRANICA OCHRANNÝCH PÁSIEM VŠETKÉHO DRUHU
- III/05942 — CESTA III.TRIEDY
- CESTA MIESTNA
- VZDUŠNÉ VEDENIE ELEKTRICKEJ ENERGIE VN (22kV)
- KÁBLOVÉ VEDENIE ELEKTRICKEJ ENERGIE VN (22kV)
- VZDUŠNÉ VEDENIE EL.ENERGIE VN - PRELOŽIŤ
- TS | TS — TRANSFORMÁTOROVÁ STANICA
- VTL PLYNOVOD
- RS — REGULAČNÁ STANICA PLYNU
- ÚZEMIA NÁCHYLNÉ NA ZOSUVY
- VODNÝ ZDROJ
- VODOJEM
- OCHRANNÉ PÁSMO VODNÝCH ZDROJOV

FUNKČNE VYUŽITIE ÚZEMIA

- PLOCHY BÝVANIA
- PLOCHY OBČIANSKEJ VYBAVENOSTI
- PLOCHY DOPRAVY
- PLOCHY VÝROBY, SKLADOV A TECH.VYBAVENOSTI
- PLOCHY POĽNOHOSPODÁRSKEJ VÝROBY
- PLOCHY ŠPORTU A TELOVÝCHOVY
- PLOCHY CINTORÍNA
- ZÁHRADA
- OCHRANNÉ PÁSMO VODNÝCH ZDROJOV
- ZJAZDOVKY
- SKLADOVÉ PRIESTORY
- ORNÁ PÔDA VEĽKOPLOŠNÁ
- ORNÁ PÔDA MALOPLOŠNÁ
- TRVALÉ TRÁVNE PORASTY
- NDV A ĽÚČNE PORASTY
- NELESNÁ DREVINOVÁ VEGETÁCIA - HUSTÁ KROVITÁ
- NELESNÁ DREVINOVÁ VEGETÁCIA - HUSTÁ STROMOVÁ
- HOSPODÁRSKE LESY
- LESY OSOBITNÉHO URČENIA
- OCHRANNÉ LESY
- MOKRAĎNE BIOTOPY
- MELIORÁCIA - ODVODNENIE
- KORIDORY VODNÝCH TOKOV
- ÚZEMIE PRE MOŽNÚ LOKALIZÁCIU NAVRHOVANÉHO PRIESKUMNÉHO GEOTERMÁLNEHO VRTU
- POĽNE HNOJISKÁ
- NARUŠENÉ PLOCHY
- SKLÁDKY ODPADOV - ODVEZENÉ/UPRAVENÉ
- NELEGÁLNA SKLÁDKA ODPADOV

OCHRANA PRÍRODY

- REGIONÁLNY BIOKORIDOR TERESTRICKÝ
- REGIONÁLNE BIOCENTRUM - BREZOVÝ VRCH
- INTERAKČNÝ PRVOK - STROMOVÉ BIOTOPY
- INTERAKČNÝ PRVOK - KROVITÉ BIOTOPY
- INTERAKČNÝ PRVOK - VODNÉ A MOKRAĎNE BIOTOPY

EKOSTABILIZAČNÉ OPATRENIA

- SANÁCIA A REVITALIZÁCIA NELEGÁLNYCH SKLÁDOK
- VÝSADBA NELESNEJ DREVINOVEJ VEGETÁCIE
- EKOLOGICKÉ HOSPODÁRENIE NA ORNEJ PÔDE
- EKOLOGICKÉ HOSPODÁRENIE NA ĽÚKACH A PÁSIENKOCH
- EKOLOGICKÉ HOSPODÁRENIE V LESOCH
- OCHRANA DRAVÝCH VTÁKOV NA VEDENIACH VN

PRIESTOROVÉ REGULATÍVY

- OP 01 — PLOCHY PRIESTOROVÝCH REGULATÍVOV V KRAJINE
- OU 01 — PLOCHY PRIESTOROVÝCH REGULATÍVOV V ZASTAVANOM ÚZEMÍ

S

SCHÉMA ZÁVÄZNÝCH ČASTÍ ÚPN - OBCE BREZOVICA +ZMENY A DOPLNKY č.1(r.2018), č.2(r.2021) a č.3(r.2023)