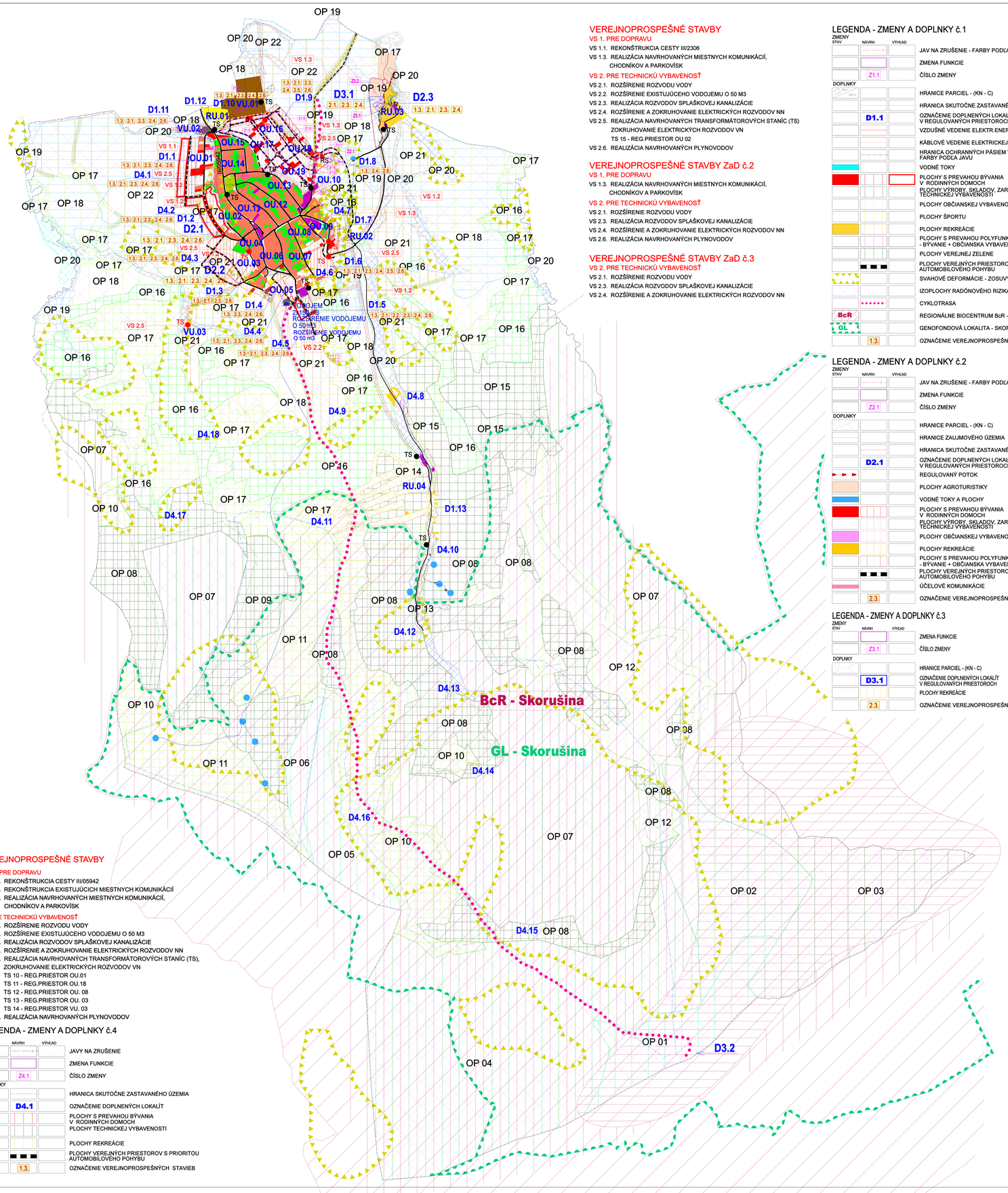

VEREJNOPROSPEŠNÉ STAVBY

VS 1. PRE DOPRAVU

VS 1.1. REKONŠTRUKCIA CESTY III/05942

VS 1.2. REKONŠTRUKCIA EXISTUJÚCICH MIESTNYCH KOMUNIKÁCIÍ

VS 1.3. REALIZÁCIA NAVRHOVANÝCH MIESTNYCH KOMUNIKÁCIÍ, CHODNÍKOV A PARKOVÍSK

2. PRE TECHNICKÚ VYBAVENOSŤ

VS 2.1. ROZŠÍRENIE ROZVODU VODY

VS 2.2. ROZŠÍRENIE EXISTUJÚCEHO VODOJEMU O 50 M3

VS 2.3. REALIZÁCIA ROZVODOV SPLAŠKOVEJ KANALIZÁCIE

VS 2.4. ROZŠÍRENIE A ZOKRUHOVANIE ELEKTRICKÝCH ROZVODOV NN

VS 2.5. REALIZÁCIA NAVRHOVANÝCH TRANSFORMÁTOROVÝCH STANÍC (TS), ZOKRUHOVANIE ELEKTRICKÝCH ROZVODOV VN
TS 10 - REG.PRIESTOR OU.01
TS 11 - REG.PRIESTOR OU.18
TS 12 - REG.PRIESTOR OU. 08
TS 13 - REG.PRIESTOR OU. 03
TS 14 - REG.PRIESTOR VU. 03

VS 2.6. REALIZÁCIA NAVRHOVANÝCH PLYNOVODOV

LEGENDA - ZMENY A DOPLNKY č.4

ZMENY STAV	NÁVRH	VÝHĽAD	
			JAVY NA ZRUŠENIE
			ZMENA FUNKCIE
	Z4.1		ČÍSLO ZMENY
DOPLNKY			
			HRANICE SKUTOČNE ZASTAVANÉHO ÚZEMIA
	D4.1		OZNAČENIE DOPLNENÝCH LOKALÍT
			PLOCHY S PREVAHOU BÝVANIA V RODINNÝCH DOMOCH
			PLOCHY TECHNICKEJ VYBAVENOSTI
			PLOCHY REKREÁCIE
			PLOCHY VEREJNÝCH PRIESTOROV S PRIORITOU AUTOMOBILOVÉHO POHYBU
	1.3.		OZNAČENIE VEREJNOPROSPEŠNÝCH STAVIEB

VEREJNOPROSPEŠNÉ STAVBY

VS 1. PRE DOPRAVU

VS 1.1. REKONŠTRUKCIA CESTY III/2306

VS 1.3. REALIZÁCIA NAVRHOVANÝCH MIESTNYCH KOMUNIKÁCIÍ, CHODNÍKOV A PARKOVÍSK

VS 2. PRE TECHNICKÚ VYBAVENOSŤ

VS 2.1. ROZŠÍRENIE ROZVODU VODY

VS 2.2. ROZŠÍRENIE EXISTUJÚCEHO VODOJEMU O 50 M3

VS 2.3. REALIZÁCIA ROZVODOV SPLAŠKOVEJ KANALIZÁCIE

VS 2.4. ROZŠÍRENIE A ZOKRUHOVANIE ELEKTRICKÝCH ROZVODOV NN

VS 2.5. REALIZÁCIA NAVRHOVANÝCH TRANSFORMÁTOROVÝCH STANÍC (TS) ZOKRUHOVANIE ELEKTRICKÝCH ROZVODOV VN
TS 15 - REG.PRIESTOR OU 02

VS 2.6. REALIZÁCIA NAVRHOVANÝCH PLYNOVODOV

VEREJNOPROSPEŠNÉ STAVBY ZaD č.2

VS 1. PRE DOPRAVU

VS 1.3. REALIZÁCIA NAVRHOVANÝCH MIESTNYCH KOMUNIKÁCIÍ, CHODNÍKOV A PARKOVÍSK

VS 2. PRE TECHNICKÚ VYBAVENOSŤ

VS 2.1. ROZŠÍRENIE ROZVODU VODY

VS 2.3. REALIZÁCIA ROZVODOV SPLAŠKOVEJ KANALIZÁCIE

VS 2.4. ROZŠÍRENIE A ZOKRUHOVANIE ELEKTRICKÝCH ROZVODOV NN

VS 2.6. REALIZÁCIA NAVRHOVANÝCH PLYNOVODOV

VEREJNOPROSPEŠNÉ STAVBY ZaD č.3

VS 2. PRE TECHNICKÚ VYBAVENOSŤ

VS 2.1. ROZŠÍRENIE ROZVODU VODY

VS 2.3. REALIZÁCIA ROZVODOV SPLAŠKOVEJ KANALIZÁCIE

VS 2.4. ROZŠÍRENIE A ZOKRUHOVANIE ELEKTRICKÝCH ROZVODOV NN

LEGENDA - ZMENY A DOPLNKY č.1

ZMENY STAV	NÁVRH	VÝHĽAD	
			JAV NA ZRUŠENIE - FARBY PODĽA JAVU
			ZMENA FUNKCIE
	Z1.1		ČÍSLO ZMENY
DOPLNKY			
			HRANICE PARCIEL - (KN - C)
			HRANICA SKUTOČNE ZASTAVANÉHO ÚZEMIA
	D1.1		OZNAČENIE DOPLNENÝCH LOKALÍT V REGULOVANÝCH PRIESTOROCH
			VZDUŠNÉ VEDENIE ELEKTR.ENERGIE VN (22kV)
			KÁBLOVÉ VEDENIE ELEKTRICKEJ ENERGIE VN
			HRANICA OCHRANNÝCH PÁSIEM VŠETKÉHO DRUHU FARBY PODĽA JAVU
			VODNÉ TOKY
			PLOCHY S PREVAHOU BÝVANIA V RODINNÝCH DOMOCH
			PLOCHY VÝROBY, SKLADOV, ZARIADENÍ TECHNICKEJ VYBAVENOSTI
			PLOCHY OBČIANSKEJ VYBAVENOSTI
			PLOCHY ŠPORTU
			PLOCHY REKREÁCIE
			PLOCHY S PREVAHOU POLYFUNKČNÝCH DOMOV - BÝVANIE + OBČIANSKA VYBAVENOSŤ
			PLOCHY VEREJNEJ ZELENE
			PLOCHY VEREJNÝCH PRIESTOROV S PRIORITOU AUTOMOBILOVÉHO POHYBU
			SVAHOVÉ DEFORMÁCIE - ZOSUVY
			IZOPLOCHY RADÓNOVÉHO RIZIKA - STREDNÉ
			CYKLOTRASA
BcR			REGIONÁLNE BIOCENTRUM BcR - SKORUŠINA
GL			GENOFONDOVÁ LOKALITA - SKORUŠINA
	1.3.		OZNAČENIE VEREJNOPROSPEŠNÝCH STAVIEB

LEGENDA - ZMENY A DOPLNKY č.2

ZMENY STAV	NÁVRH	VÝHĽAD	
			JAV NA ZRUŠENIE - FARBY PODĽA JAVU
			ZMENA FUNKCIE
	Z2.1		ČÍSLO ZMENY
DOPLNKY			
			HRANICE PARCIEL - (KN - C)
			HRANICE ZAUJMOVÉHO ÚZEMIA
			HRANICA SKUTOČNE ZASTAVANÉHO ÚZEMIA
	D2.1		OZNAČENIE DOPLNENÝCH LOKALÍT V REGULOVANÝCH PRIESTOROCH
			REGULOVANÝ POTOK
			PLOCHY AGROTURISTIKY
			VODNÉ TOKY A PLOCHY
			PLOCHY S PREVAHOU BÝVANIA V RODINNÝCH DOMOCH
			PLOCHY VÝROBY, SKLADOV, ZARIADENÍ TECHNICKEJ VYBAVENOSTI
			PLOCHY OBČIANSKEJ VYBAVENOSTI
			PLOCHY REKREÁCIE
			PLOCHY S PREVAHOU POLYFUNKČNÝCH DOMOV - BÝVANIE + OBČIANSKA VYBAVENOSŤ
			PLOCHY VEREJNÝCH PRIESTOROV S PRIORITOU AUTOMOBILOVÉHO POHYBU
			ÚČELOVÉ KOMUNIKÁCIE
	2.3.		OZNAČENIE VEREJNOPROSPEŠNÝCH STAVIEB

LEGENDA - ZMENY A DOPLNKY č.3

ZMENY STAV	NÁVRH	VÝHĽAD	
			ZMENA FUNKCIE
	Z3.1		ČÍSLO ZMENY
DOPLNKY			
			HRANICE PARCIEL - (KN - C)
	D3.1		OZNAČENIE DOPLNENÝCH LOKALÍT V REGULOVANÝCH PRIESTOROCH
			PLOCHY REKREÁCIE
	2.3.		OZNAČENIE VEREJNOPROSPEŠNÝCH STAVIEB

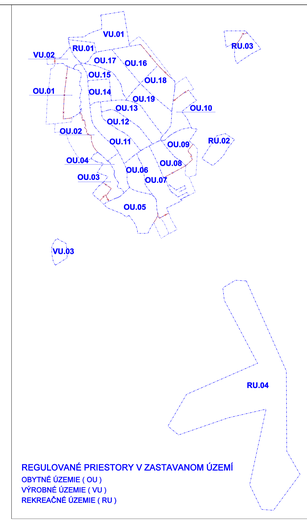

REGULOVANÉ PRIESTORY V ZASTAVANOM ÚZEMÍ

OBYTNÉ ÚZEMIE (OU)

VÝROBNÉ ÚZEMIE (VU)

REKREAČNÉ ÚZEMIE (RU)

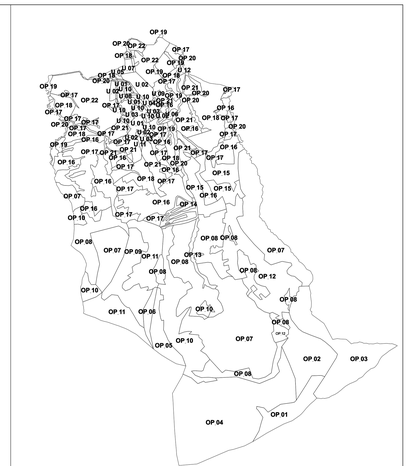

REGULOVANÉ PRIESTORY V KRAJINE

ÚZEMIE OCHRANY PRÍRODY A VOĽNEJ KRAJINY (OP)

REGULOVANÉ PRIESTORY V ZASTAVANOM ÚZEMÍ

A.OBYTNÉ ÚZEMIE (OU)

OU.01 - NIŽE VSI
OU.02 - PRI HLAVNEJ CESTE
OU.03 - ZA POTOK
OU.04 - STARÁ DEDINA I.
OU.05 - PRI KAMEŇOLOME
OU.06 - VÝŠNE HRADY I..
OU.07 - VÝŠNE HRADY II.
OU.08 - PRI ŠKOLE I.
OU.09 - PRI ŠKOLE II.
OU.10 - PRI FARE
OU.11 - STARÁ DEDINA II.
OU.12 - DOLNÉ HRADY I.
OU.13 - DOLNÉ HRADY II.
OU.14 - NIŽNÝ KONIEC I.
OU.15 - NIŽNÝ KONIEC II.
OU.16 - BREZOVE I.
OU.17 - BREZOVE II.
OU.18 - PRI CIRUĽOCH
OU.19 - LÁNY

B.VÝROBNÉ ÚZEMIE (VU)

VU.01 - POĽNOHOSPODÁRSKE DRUŽSTVO TRSTENÍK
VU.02 - PODNIKATEĽSKÝ AREÁL POD JEDĽOU
VU.03 - FARMA ROVEŇ

C.REKREAČNÉ ÚZEMIE (RU)

RU.01 - ŠPORTOVÝ AREÁL NA PRÍVOM VRŠKU
RU.02 - ŠPORTOVÝ AREÁL POD PRIESADISKÁ
RU.03 - REKREAČNÉ ZARIADENIE ORAVSKÝ HÁJ
RU.04 - REKREAČNÝ AREÁL TEPLICA

REGULOVANÉ PRIESTORY V KRAJINE

OP.01: ochranné lesy, biocentrum regionálneho významu Brezový vrch
OP.02: lesy osobitného určenia, biocentrum regionálneho významu Brezový vrch
OP.03: lesy hospodárske, biocentrum regionálneho významu Brezový vrch
OP.04: lesy osobitného určenia, biokoridor regionálneho významu
OP.05: ochranné lesy, biokoridor regionálneho významu
OP.06: ochranné lesy, biokoridor regionálneho významu, PHO vodných zdrojov
OP.07: lesy hospodárske, biokoridor regionálneho významu
OP.08: nelesná drevinová vegetácia – charakter lesa, biokoridor regionálneho významu
OP.09: nelesná drevinová vegetácia – charakter lesa, biokoridor regionálneho významu, PHO vodných zdrojov
OP.10: nelesná drevinová vegetácia s trvalými trávnymi porastami, biokoridor regionálneho významu
OP.11: nelesná drevinová vegetácia s trvalými trávnymi porastami, biokoridor regionálneho významu, PHO vodných zdrojov
OP.12: trvalé trávne porasty, biokoridor regionálneho významu
OP.13: koridor vodného toku, biokoridor regionálneho významu, rekreačné územie pri vleku
OP.14: trvalé trávne porasty, lyžiarske zjazdovky
OP.15: nelesná drevinová vegetácia – charakter lesa, interakčný prvok
OP.16: nelesná drevinová vegetácia – krovité porasty, interakčný prvok
OP.17: nelesná drevinová vegetácia s trvalými trávnymi porastami, interakčný prvok
OP.18: trvalé trávne porasty, interakčný prvok
OP.19: podmáčané a mokradné biotopy, interakčný prvok
OP.20: koridory vodných tokov, interakčný prvok
OP.21: orné pôdy maloplošné
OP.22: orné pôdy veľkoplošné

LEGENDA

VYMEDZUJÚCE JAVY STAV	NÁVRH	VÝHĽAD	
			HRANICA KATASTRÁLNEHO ÚZEMIA
			HRANICA ZASTAVANÉHO ÚZEMIA OBCE K 1.1.1990
			HRANICA OCHRANNÝCH PÁSIEM VŠETKÉHO DRUHU
III/05942			CESTA III.TRIEDY
			CESTA MIESTNA
			VZDUŠNÉ VEDENIE ELEKTRICKEJ ENERGIE VN (22kV)
			KÁBLOVÉ VEDENIE ELEKTRICKEJ ENERGIE VN (22kV)
			VZDUŠNÉ VEDENIE EL.ENERGIE VN - PRELOŽIŤ
TS	TS		TRANSFORMÁTOROVÁ STANICA
			VTL PLYNOVOD
RS			REGULAČNÁ STANICA PLYNU
			ÚZEMIA NÁCHYLNÉ NA ZOSUVY
			VODNÝ ZDROJ
			VODOJEM
			OCHRANNÉ PÁSMO VODNÝCH ZDROJOV
FUNKČNE VYUŽITIE ÚZEMIA			
			PLOCHY BÝVANIA
			PLOCHY OBČIANSKEJ VYBAVENOSTI
			PLOCHY DOPRAVY
			PLOCHY VÝROBY, SKLADOV A TECH.VYBAVENOSTI
			PLOCHY POĽNOHOSPODÁRSKEJ VÝROBY
			PLOCHY ŠPORTU A TELOVÝCHOVY
			PLOCHY CINTORÍNA
			ZÁHRADA
			OCHRANNÉ PÁSMO VODNÝCH ZDROJOV
			ZJAZDOVKY
			SKLADOVÉ PRIESTORY
			ORNÁ PÔDA VEĽKOPLOŠNÁ
			ORNÁ PÔDA MALOPLOŠNÁ
			TRVALÉ TRÁVNE PORASTY
			NDV A LÚČNE PORASTY
			NELESNÁ DREVINOVÁ VEGETÁCIA - HUSTÁ KROVITÁ
			NELESNÁ DREVINOVÁ VEGETÁCIA - HUSTÁ STROMOVÁ
			HOSPODÁRSKE LESY
			LESY OSOBITNÉHO URČENIA
			OCHRANNÉ LESY
			MOKRAĎNE BIOTOPY
			MELIORÁCIA - ODVODNENIE
			KORIDORY VODNÝCH TOKOV
			ÚZEMIE PRE MOŽNÚ LOKALIZÁCIU NAVRHOVANÉHO PRIESKUMNÉHO GEOTERMÁLNEHO VRTU
			POĽNÉ HNOJISKÁ
			NARUŠENÉ PLOCHY
			SKLÁDKY ODPADOV - ODVEZENÉ/UPRAVENÉ
			NELEGÁLNA SKLÁDKA ODPADOV
OCHRANA PRÍRODY			
			REGIONÁLNY BIOKORIDOR TERESTRICKÝ
			REGIONÁLNE BIOCENTRUM - BREZOVÝ VRCH
			INTERAKČNÝ PRVOK - STROMOVÉ BIOTOPY
			INTERAKČNÝ PRVOK - KROVITÉ BIOTOPY
			INTERAKČNÝ PRVOK - VODNÉ A MOKRAĎNE BIOTOPY
EKOSTABILIZAČNÉ OPATRENIA			
			SANÁCIA A REVITALIZÁCIA NELEGÁLNYCH SKLÁDOK
			VÝSADBA NELESNEJ DREVINOVEJ VEGETÁCIE
			EKOLOGICKÉ HOSPODÁRENIE NA ORNEJ PÔDE
			EKOLOGICKÉ HOSPODÁRENIE NA LÚKACH A PASIENKOCH
			EKOLOGICKÉ HOSPODÁRENIE V LESOCH
			OCHRANA DRAVÝCH VTÁKOV NA VEDENIACH VN
PRIESTOROVÉ REGULATÍVY			
	OP 01		PLOCHY PRIESTOROVÝCH REGULATÍVOV V KRAJINE
	OU 01		PLOCHY PRIESTOROVÝCH REGULATÍVOV V ZASTAVANOM ÚZEMÍ

S

SCHÉMA ZÁVÄZNÝCH ČASTÍ ÚPN - OBCE BREZOVICA +ZMENY A DOPLNKY č.1(r.2018), č.2(r.2021) a č.3(r.2023)

ZMENY A DOPLNKY č.4