Bezšvíková predizolovaná oceľová rúra veľkosti Ø323,8x8,0 mm z materiálu L360N EN ISO 3183 PSL2 s minimálnou 3 mm

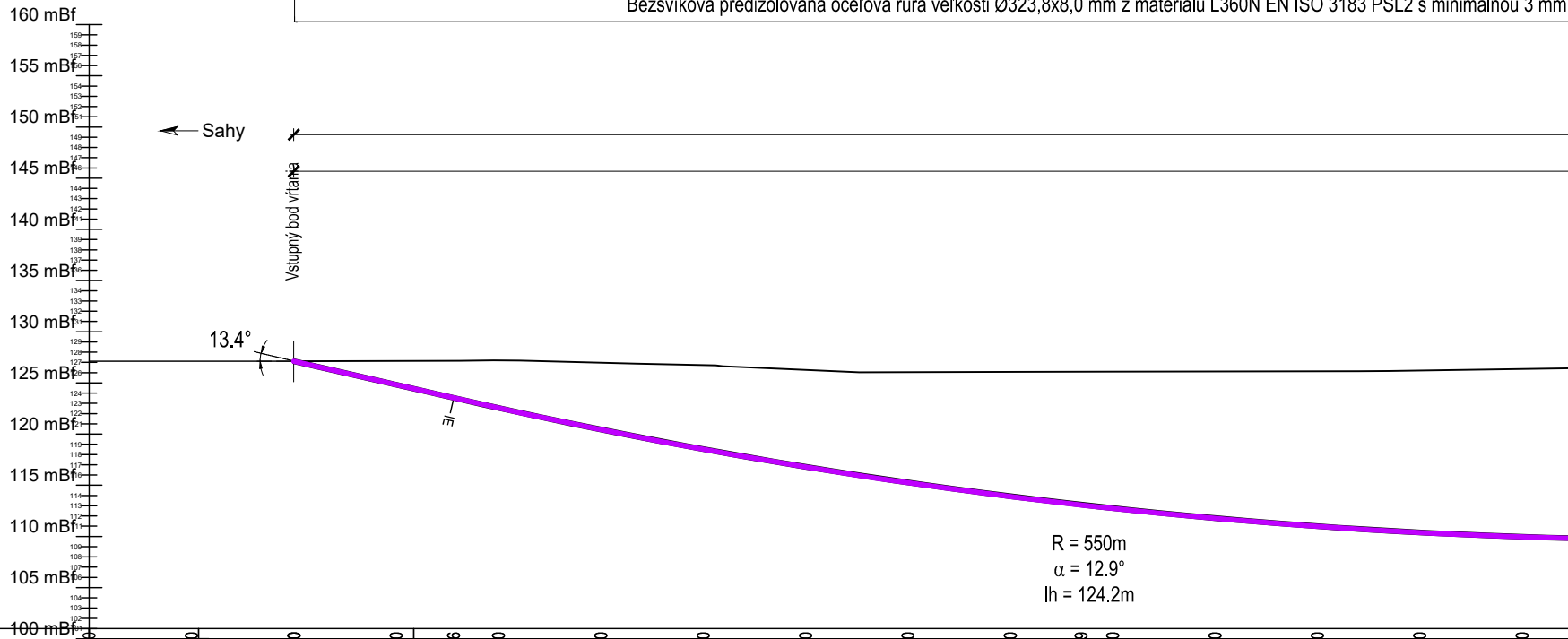
160 mBf
155 mBf
150 mBf
145 mBf
140 mBf
135 mBf
130 mBf
125 mBf
120 mBf
115 mBf
110 mBf
105 mBf
100 mBf
Sahy
Vstupný bod vŕtania
13.4°
R = 550m
α = 12.9°
lh = 124.2m

Úsek	-0+020	-0+010 -0+009.3	0+000	0+010 0+011.7	0+015.6	0+020	0+030	0+040	0+050	0+060	0+070	0+076.9	0+080	0+090	0+100	0+110	0+120
Terén (mB)			127.1	127.1 127.1	127.2	127.2	127.0	126.7	126.3	126.1	126.1	126.1	126.1	126.1	126.1	126.2	126.4
Kryt rúrky (mB)			127.3	125.0 124.6	123.7	122.7	120.6	118.7	117.0	115.4	114.1	113.3	112.9	111.9	111.2	110.5	110.1
Pokrytie			-0.1	2.2 2.6	3.5	4.5	6.4	8.1	9.3	10.6	12.0	12.8	13.2	14.2	15.0	15.7	16.2

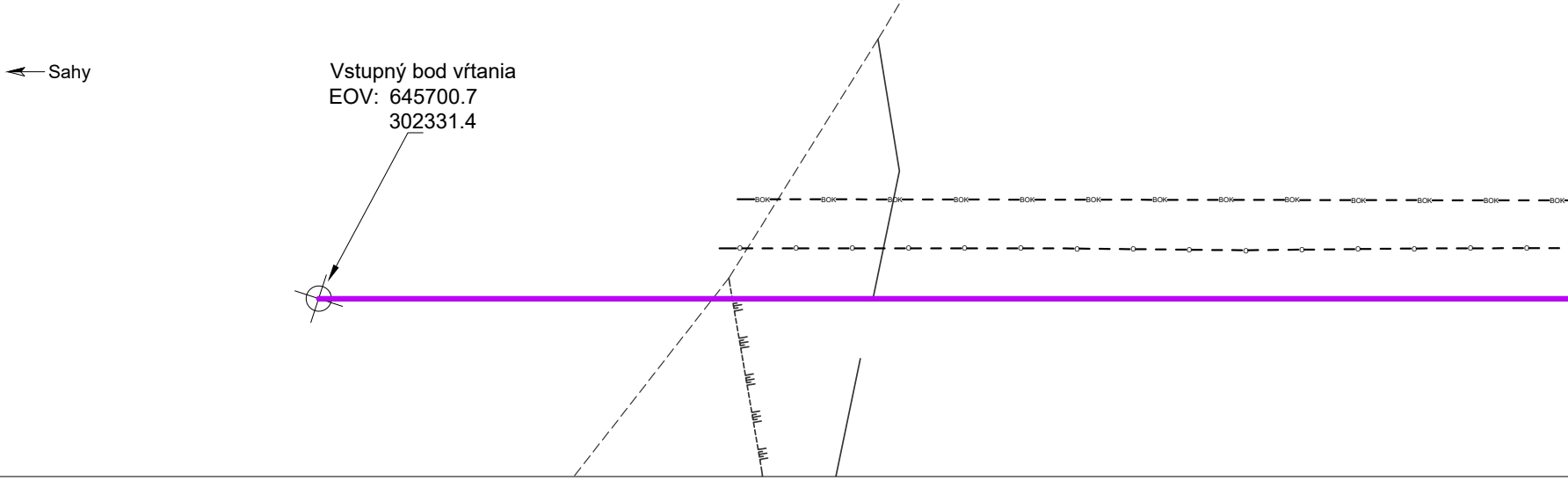
Sahy
Vstupný bod vŕtania
EOV: 645700.7
302331.4
BOK

továrenskou povrchovou úpravou z umelej živice: 206,0 m

Slovensko | Maďarsko

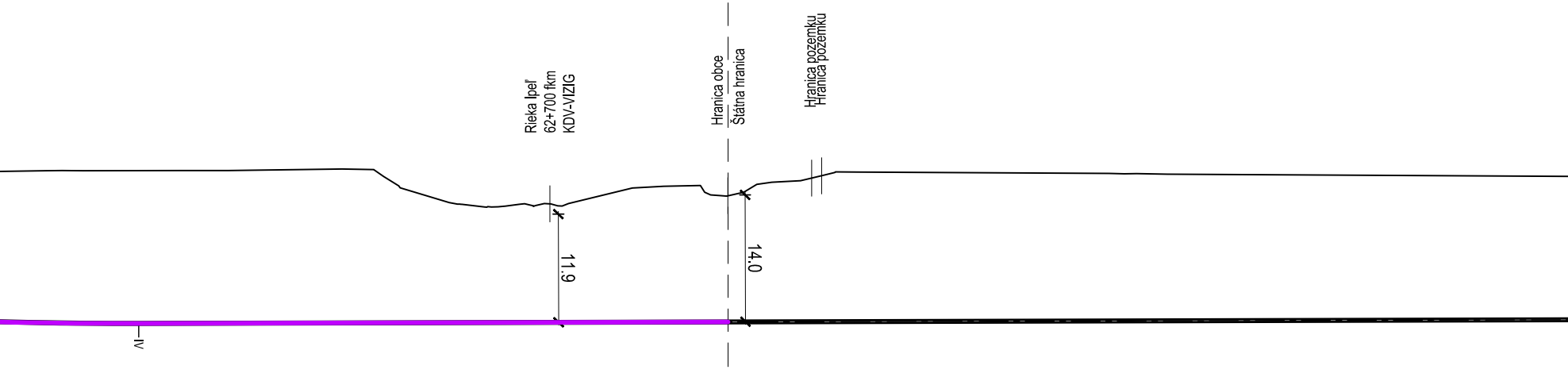
Rieka Ipeľ
62+700 fkm
KDV-VIZIG
Hranica obce
Štátna hranica
Hranica pozemku
Hranica pozemku
11.9
14.0
≥

0+130	0+139.8 0+140	0+150	0+160	0+170	0+180	0+185.2	0+190	0+200	0+204.8	0+210	0+220	0+230	0+240	0+250	0+260	0+270	0+280	0+290
126.5	126.5	126.5	126.7	124.2	122.6	122.9	123.5	124.8	123.7	125.2	126.4	126.3	126.2	126.2	126.1	126.0	126.0	125.9
109.9	109.8	109.8	109.9	109.9	109.9	109.9	109.9	110.0	110.0	110.0	110.0	110.0	110.1	110.1	110.1	110.1	110.2	110.2
16.6	16.7	16.7	16.8	14.3	12.7	12.9	13.6	14.9	13.8	15.3	16.3	16.3	16.2	16.1	16.0	15.9	15.8	15.7

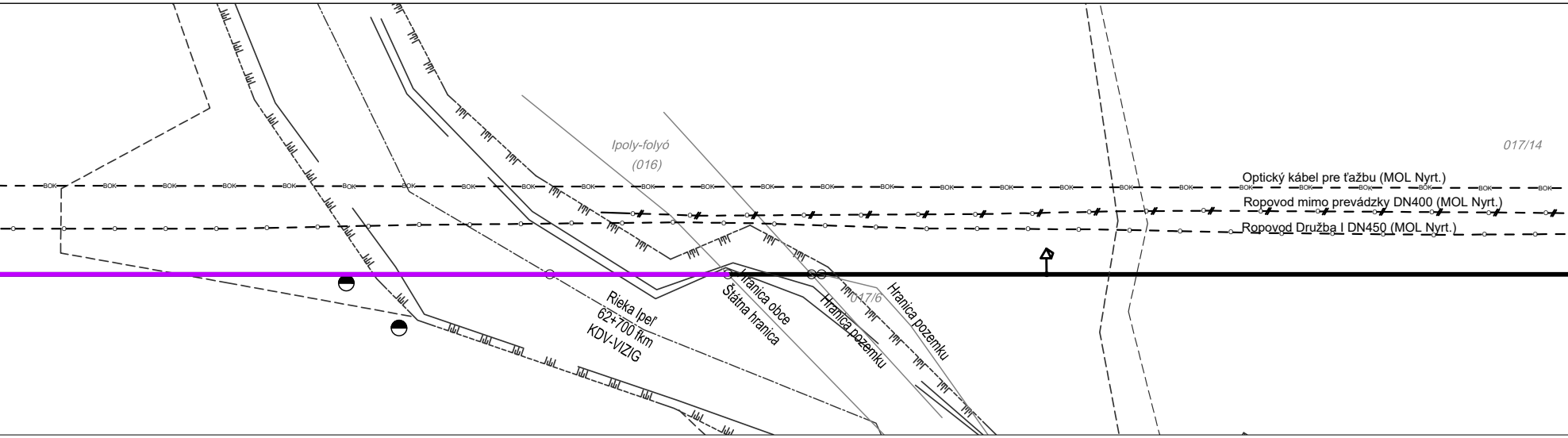
Ipoly-folyó
(016)
017/14
Optický kábel pre ťažbu (MOL Nyrt.)
Ropovod mimo prevádzky DN400 (MOL Nyrt.)
Ropovod Družba I DN450 (MOL Nyrt.)
BOK
Rieka Ipeľ
62+700 fkm
KDV-VIZIG
Hranica obce
Štátna hranica
Hranica pozemku
017/6
Hranica pozemku

Dĺžka diela: 853.3 m

Predizolovaná oceľová rúra veľkosti Ø323,9x7,1

Dĺžka projekcie: 840.6 m

Celková dĺžka vŕtania: 843,0 m

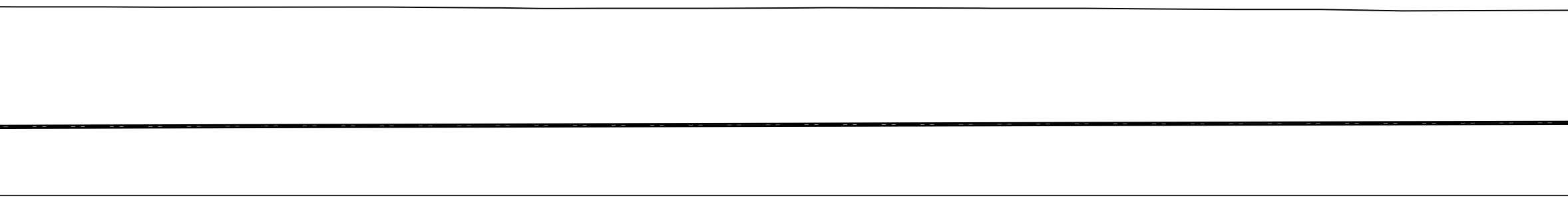

0+300	0+310	0+320	0+330	0+340	0+350	0+360	0+370	0+380	0+390	0+400	0+410	0+420	0+430	0+440	0+450	0+460	0+470	0+480	0+490	0+500
125.9	125.9	125.8	125.8	125.8	125.8	125.8	125.6	125.7	125.7	125.7	125.7	125.7	125.7	125.7	125.6	125.5	125.5	125.4	125.4	125.4
110.2	110.2	110.3	110.3	110.3	110.3	110.4	110.4	110.4	110.4	110.5	110.5	110.5	110.5	110.6	110.6	110.6	110.7	110.7	110.7	110.7
15.6	15.6	15.6	15.5	15.5	15.5	15.4	15.2	15.2	15.2	15.2	15.2	15.2	15.1	15.1	15.0	14.9	14.9	14.7	14.7	14.7

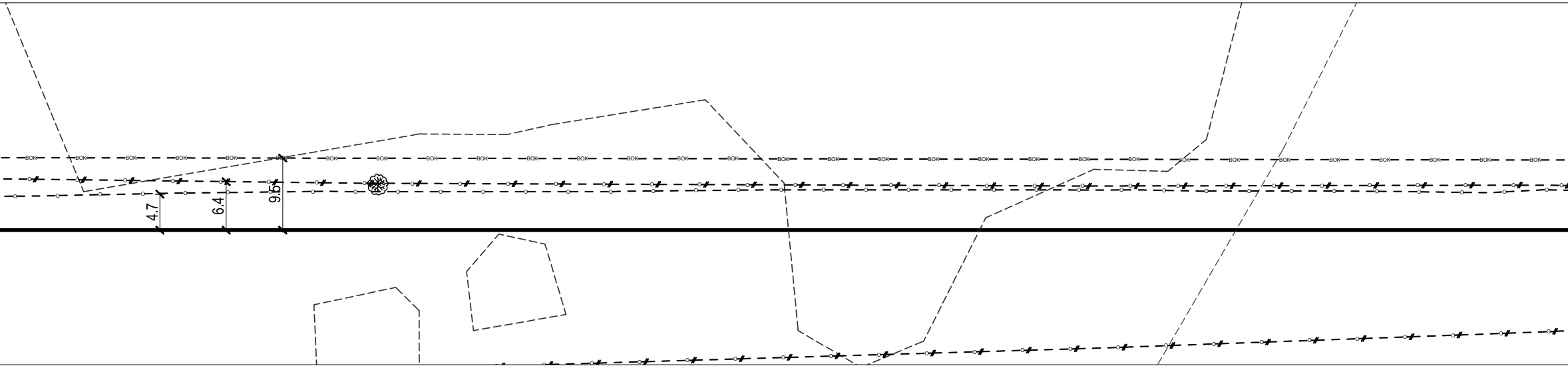

mm z materiálu L360M, s minimálnou 3 mm továrenskou povrchovou úpravou z umelej živice: 637,0 m



0+510	0+520	0+530	0+540	0+550	0+560	0+570	0+580	0+590	0+600	0+610	0+620	0+630	0+640	0+650	0+660	0+670	0+675.2	0+680
125.5	125.5	125.6	125.6	125.7	125.7	125.7	125.8	125.8	125.8	125.9	125.9	125.9	125.9	126.0	126.0	126.1	126.1	126.1
110.8	110.8	110.8	110.8	110.9	110.9	110.9	110.9	111.0	111.0	111.0	111.0	111.1	111.1	111.1	111.1	111.2	111.2	111.2
14.7	14.8	14.8	14.8	14.8	14.8	14.8	14.8	14.9	14.9	14.9	14.8	14.8	14.9	14.9	14.9	14.9	14.9	14.9

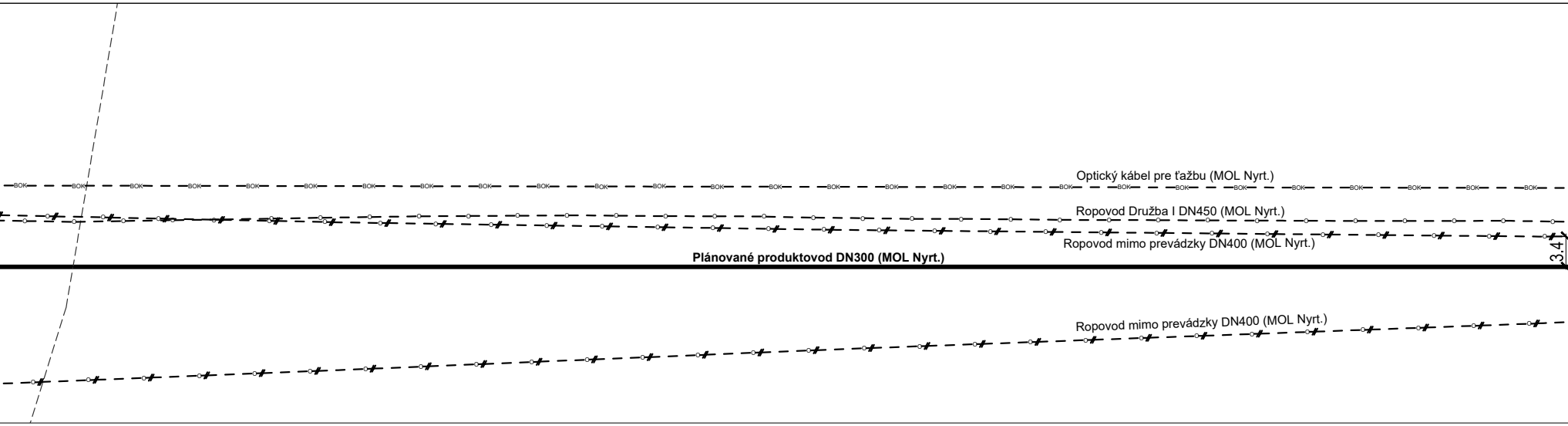
Optický kábel pre ťažbu (MOL Nyrt.)
BOK
Ropovod Družba I DN450 (MOL Nyrt.)
Ropovod mimo prevádzky DN400 (MOL Nyrt.)
3.4
Plánované produktovod DN300 (MOL Nyrt.)
Ropovod mimo prevádzky DN400 (MOL Nyrt.)

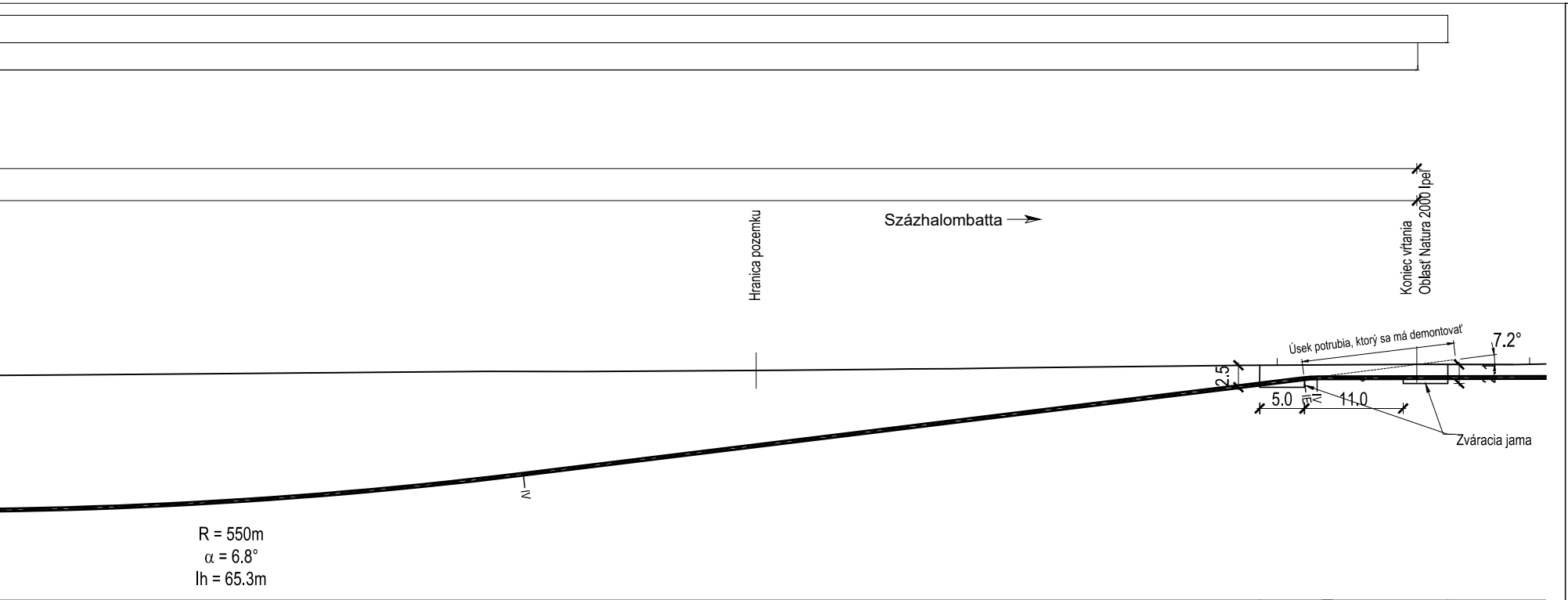
Százhalombatta →
Hranica pozemku
Koniec vŕtania
Oblasť Natura 2000 Ipeľ
Úsek potrubia, ktorý sa má demontovať
7.2°
2.5
5.0
11.0
Zváracia jama
R = 550m
α = 6.8°
lh = 65.3m

0+690	0+700	0+708.0 0+710	0+720	0+730	0+740 [illegible]	0+750	0+760	0+770	0+780	0+790	0+800	0+810	0+820	0+823.0	[illegible] 0+830	0+840	0+844.0	0+850	0+855.0
126.2	126.3	126.3 126.4	126.4	126.5	[illegible]	126.6	126.6	126.7	126.8	126.9	127.0	127.1	127.2	127.3	[illegible] 127.3	127.4	127.4	127.3	127.4
111.4	111.8	112.2 112.4	113.1	114.0	[illegible]	116.4	117.6	118.8	120.1	121.3	122.5	123.7	124.9	125.3	[illegible] 126.0	126.0	126.0	126.0	126.1
14.8	14.5	14.1 14.0	13.3	12.5	[illegible]	10.2	9.0	7.9	6.7	5.6	4.5	3.4	2.3	2.0	[illegible] 1.3	1.3	1.3	1.3	1.3

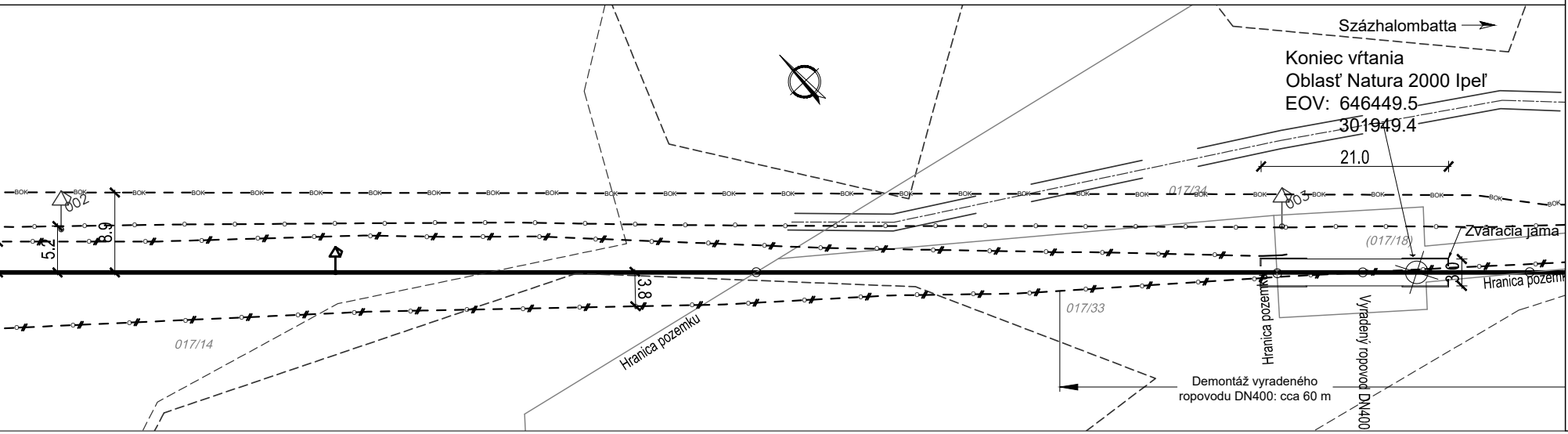
Százhalombatta →
Koniec vŕtania
Oblasť Natura 2000 Ipeľ
EOV: 646449.5
301949.4
21.0
Zváracia jama
Hranica pozemku
Hranica pozemku
Hranica pozemku
Vyradený ropovod DN400
Demontáž vyradeného ropovodu DN400: cca 60 m
017/34
(017/18)
017/33
017/14
802
803
5.2
8.9
3.8
3.0
BOK

Vf101

-Špecifikácie týkajúce sa zemných prác, výkopových prác a odvodňovania nájdete v príslušnej časti technického opisu.
-Na slovenskej strane bude pripojenie potrubia vybudované dodávateľom slovenskej časti potrubia.

3					
2	2025.03.19.	IFC	Realizačný plán a stavebné povolenie	Zaletnyik T.	Nagy A.
1	2025.02.23.	IFC	Realizačný plán a stavebné povolenie	Zaletnyik T.	Nagy A.
0	2024.11.08.	IFC	Realizačný plán a stavebné povolenie	Zaletnyik T.	Nagy A.
Rev	Dátum	Stav	Popis	Projektant	Kontrolór

Projektant
OLAJTERV
TERVEZŐ Zrt.
MEMBER OF MOL GROUP

Označenie
Százhalombatta - Šahy DN300 produktovod
Štátna hranica - úsek trasy Hont
Prechod cez rieku Ipeľ a štátnu hranicu
Plán prechodu

Číslo projektu P240107
Tento dokument je chránený autorskými právami!
Fáza projektovania Realizačný plán
Mierka 1:500

Objednávateľ
MOL
MOL Nyrt.
Číslo výkresu P240107-10H-ERXDR0-0001
List 1/1
Rev. 2