










# NIŽNÝ TVAROŽEC






## ÚZEMNÝ PLÁN OBCE

Zmeny a doplnky č. 2

### LEGENDA

-  OBJEKTY A PLOCHY BYTOVÝCH DOMOV
-  OBJEKTY A PLOCHY RODINNÝCH DOMOV
-  OBJEKTY A PLOCHY VÝROBY, SKLADOV A TECH. INFRAŠTRUKTÚRY
-  OBJEKTY A PLOCHY ŠPORTU
-  ZASTAVANÉ PLOCHY
-  ROZVODNÝ SYSTÉM PITNEJ VODY
-  KANALIZAČNÉ POTRUBIE
-  HRANICA RIEŠENÉHO ÚZEMIA
-  HRANICA NAVRHOVANEJ ZASTAVANOSTI ÚZEMIA

### ZMENY A DOPLNKY Č. 2

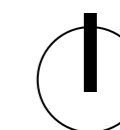
-  ZMENA FUNKČ. PLOCHY - BYTOVÉ DOMY
-  ZMENA FUNKČ. PLOCHY - RODINNÉ DOMY
-  ZMENA FUNKČ. PLOCHY - VÝROBA, SKLADY A TECH. INFRAŠTRUKTÚRA - ROZŠÍRENIE ZU
-  ROZŠÍRENIE PLOCHY ŠPORTU
-  SIETE MIESTNYCH KOMUNIKÁCIÍ

### NÁVRH VODNÉHO HOSPODÁRSTVA - LOKALITA A

#### ZMENY A DOPLNKY Č.2

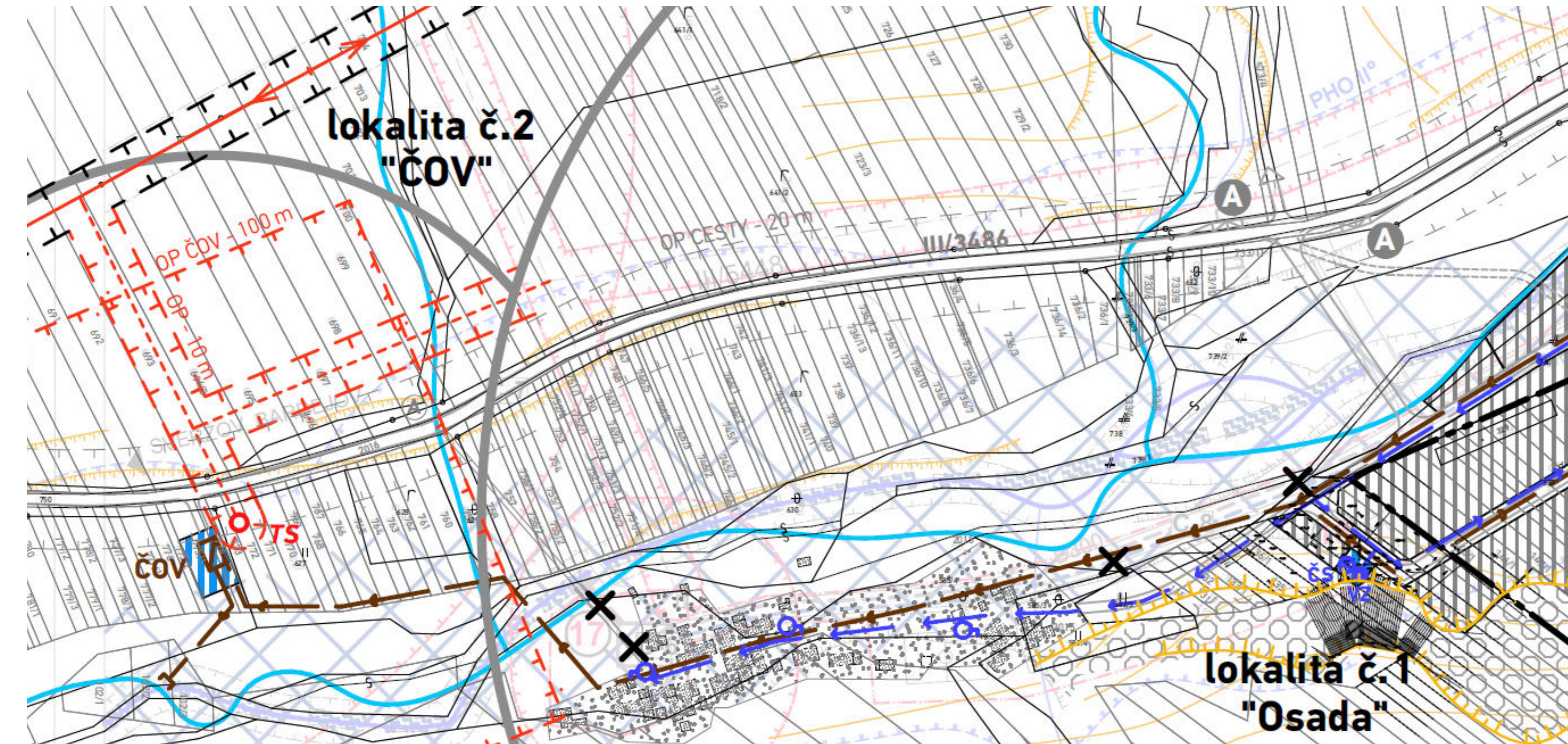
ÚZEMNÝ PLÁN OBCE NIŽNÝ TVAROŽEC

AUTOR PROJEKTU: Fotta Popadič Architekt  
DÁTUM: Júl 2025


















MIERKA: 1:1500  
ČÍSLO VÝKRESU: 5A

FOTTA  
POPADIČ  
ARCHITEKT



### LEGENDA

STAV	NÁVRH	VÝHLAD	OPIS
			HRANICA ZASTAVANÉHO ÚZEMIA K 1.1.1990
			HRANICE OCHRANNÉHO PÁSMA
PRVKY TECHNICKEJ INFRAŠTRUKTÚRY			
			PLOCHY POZEMKOV VEREJNÉHO TECHNICKÉHO VYBAVENIA
			NAVRHOVANÉ FUNKČNÉ PLOCHY
			PLOCHY BÝVANIA NA DOŽITIE A POSTUPNÚ ASANÁCIU

STAV	NÁVRH	VÝHLAD	OPIS
			VODNÝ
			ČERPAC
			VÝTOKO
			VODNÝ
			NAVRHC NA ZRU