


# CHUDÁ LEHOTA


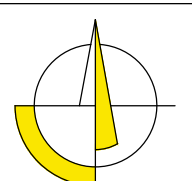


## ÚZEMNÝ PLÁN OBCE



### ZMENY A DOPLNKY Č. 3

#### ZOZNAM VEREJNOPROSPEŠNÝCH STAVIEB

- ZLEPŠENIE ŠÍRKOVÉHO A SMEROVÉHO USPORIADANIA PRIETAHU CESTY Č. 1847 OBCOU A MIESTNYCH KOMUNIKÁCIÍ V ÚSEKU OD VÝCHODNÉHO OKRAJA CINTORÍNA PO NAPOJENIE NA CESTU Č. 1847 V DĹŽKE CCA. 460 M A V ÚSEKU POZDĺŽ ZÁPADNEJ STRANY KOSTOLA V DĹŽKE CCA. 200 M VČITANE OBOUSTRANNÝCH CHODNÍKOV A VEREJNÝCH ODSTAVNÝCH PĽOCH
- ZASTÁVKOVÉ (VYBOČOVACIE) PRUHY AUTOBUSOVÝCH ZASTÁVOK
- ZARIADENIA TECHNICKEJ VYBAVENOSTI - SPLAŠKOVÁ KANALIZÁCIA GRAVITAČNÁ V DĹŽKE CCA. 1750 M, SPLAŠKOVÁ KANALIZÁCIA TLAKOVÁ V DĹŽKE CCA. 300 M, ČERPACIA STANICA KANALIZÁCIE, NOVÉ TRAFOSTANICE PRE NAVRHOVANÚ VÝSTAVBU, REKONŠTRUKCIA A ZVÝŠENIE VÝKONU EXISTUJÚCICH TRAFOSTANÍC
- OBEČNÉ ŠPORTOVÉ IHRISKÁ ZA OBEČNÝM ÚRADOM
- PRÍSTUPOVÁ KOMUNIKÁCIA A TECHNICKÁ VYBAVENOSŤ PRE NOVÉ OBYTNÉ LOKALITY
- PRELOŽKA VZDUŠNÉHO ELEKTRICKÉHO VN VEDENIA KÁBLOM PO SEVERNOM OKRAJI LOKALITY ÁLEJ
- KIOSKOVÁ TRAFOSTANICA A VN K NEJ NA ZÁPADNOM OKRAJI LOKALITY ÁLEJ

OBSTARÁVATEĽ: Obec Chudá Lehota Chudá Lehota č. 21 956 38 Šišov	SPRACOVATEĽ: archpoint s.r.o., Nové Mesto n/V Ing. arch. Robert Kimle (2326 AA) Ing. arch. Martin Fabian (2322 AA)	 www.archpoint.sk
NÁZOV ÚLOHY: Územný plán obce Chudá Lehota Zmeny a doplnky č. 3	 	
KRAJ: Trenčiansky	OKRES: Bánovce nad Bebravou	Č. VÝKRESU: <b>3</b>
MIERKA: 1:5 000	FORMÁT: 4 A4	
DÁTUM: September 2025	NÁZOV VÝKRESU: KOMPLEXNÉ PRIESTOROVÉ RIEŠENIE A FUNKČNÉ VYUŽITIE ÚZEMIA, VEREJNOPROSPEŠNÉ STAVBY - PODKLAD	

#### ZÁVÄZNÉ FUNKČNÉ ČLENENIE PĽOCH

- A PLOCHY BÝVANIA
- B PLOCHY OBČIANSKEJ VYBAVENOSTI
- C PLOCHY ZELENE
- D PLOCHY VÝROBY
- E PLOCHA REGIONÁLNEJ SKLÁDKY TUHÉHO KOMUNÁLNEHO ODPADU
- F DOPRAVNÉ PLOCHY
- G PLOCHY LESOV
- H PLOCHY POĽNOHOSPODÁRSKEJ PÔDY
- I ŠPORTOVÉ PLOCHY

#### PREHĽAD OBČIANSKEJ VYBAVENOSTI

- 1 OBEČNÝ ÚRAD + KULTÚRNY DOM
- 2 POHOSTINSTVO
- 3 DOM SMÚTKU, CINTORÍN
- 4 RÍMSKOKATOLÍCKY KOSTOL
- 5 ŠATNE FUTBALOVÉHO IHRISKA
- 6 FUTBALOVÉ IHRISKO
- 7 DETSKÉ IHRISKO
- 8 OBEČNÝ PARK

#### LEGENDA

STAV	NÁVRH	VÝHLAD
		HRANICA KATASTRÁLNEHO ÚZEMIA CHUDÁ LEHOTA
		HRANICA ZASTAVANÉHO ÚZEMIA OBCE PODĽA KN
		OCHRANNÉ PÁSMA
		OBYTNÉ PLOCHY A BUDOVI
		PLOCHY A BUDOVI OBČIANSKEJ VYBAVENOSTI
		VÝROBNÉ PLOCHY
		ŠPORTOVÉ PLOCHY
		ZÁHRADY A SADY
		VEREJNÝ PARK
		EKOSTABILIZAČNÁ VEGETÁCIA
		BIOCENTRUM REGIONÁLNEHO VÝZNAMU Č. 98 - LIVINA
		BIOKORIDORY MIESTNEHO VÝZNAMU
		ZARIADENIE NA NAKLADANIE S ODPADMI A SKLÁDKA ODPADOV
		PLOCHY PRE PESTOVANIE KVETOV, ZELENINY, OVOCIA
		ORNÁ PÔDA
		TRVALÉ TRÁVNE PORASTY
		LESY
		PLOCHY CINTORÍNOV
		OSTATNÉ PLOCHY
		KOSTOL
		POMNÍKY, BOŽIE MUKY, PRÍČESTNÉ PLASTIKY
		VODNÉ TOKY
		CESTY III. TRIEDY
		MIESTNE CESTY SPEVNEŇ
		POLNÉ A LESNÉ CESTY
		CHODNÍKY
		PARKOVISKO
		CYKLOTURISTICKÉ TRASY
		ZASTÁVKY HROMADNEJ DOPRAVY
		ELEKTRICKÉ VZDUŠNÉ VN VEDENIE 22 KV
		ELEKTRICKÉ PODZEMNÉ VNK VEDENIE 22 KV
		ELEKTRICKÉ VZDUŠNÉ VN VEDENIE 22 KV NA ZRUŠENIE
		TRAFOSTANICA
		TRAFOSTANICA NA ZRUŠENIE
		STUĎŇA - VODNÝ ZDROJ
		ČERPACIA STANICA VODOVODU
		VODOJEM
		ČOV
		HYDROMELIORÁCIE - ODVODNENIE

