LEGENDA

STAV NÁVRH VÝHĽAD

- HRANICA RIEŠENÉHO A KATASTRÁLNEHO ÚZEMIA
- HRANICA ZASTAVANÉHO ÚZEMIA OBCE K 1.1.1990
- HRANICA ZASTAVANÉHO ÚZEMIA OBCE - návrh
- CESTA SPEVNENÁ 3. TRIEDA
- RÝCHLOSTNÁ KOMUNIKÁCOA R3
- HRANICE REGULOVANÝCH PRIESTOROV
- OÚ 01 — OZNAČENIE REGULOVANÝCH PRIESTOROV
- TURISTICKÉ TRASY
- ELEKTRICKÉ VEDENIE 22kV
- TS — TRANSFORMÁTOROVÉ STANICE
- OCHRANNÉ PÁSMO ELEKTRICKÝCH VEDENÍ
- OCHRANNÉ PÁSMO VODNÝCH ZDROJOV
- ODVODNENIE-MELIORÁCIA
- OCHRANNÉ PÁSMO POĽNOHOSPODÁRSKEHO DRUŽSTVA
- ČOV — ČOV
- VODOJEM

PRVKY ÚSES

- NADREGIONÁLNY BIOKORIDOR - VEĽKÁ FATRA - CHOČSKÉ VRCHY
- MIESTNE BIOCENTRUM STUDNIČNÁ - HLAVAČKA
- PRÍRODNÁ PAMIATKA - BRALO V STUDNIČNEJ
- MIESTNY BIOKORIDOR - KORIDORY VODNÝCH TOKOV
- INTERAKČNÉ PRVKY VO VÝKRESE OCHRANY PRÍRODY

PRIESTOROVÉ REGULATÍVY

- OP.12 — PLOCHY PRIESTOROVÝCH REGULATÍVOV V KRAJINE
- OU.22 — PLOCHY PRIESTOROVÝCH REGULATÍVOV V ZASTAVANOM ÚZEMÍ

FUNKČNÉ REGULATÍVY

- PLOCHY BÝVANIA V RODINNÝCH DOMOCH
- PLOCHY BÝVANIA V BYTOVÝCH DOMOCH
- PLOCHY S PREVAHOU OBČIANSKEJ VYBAVENOSTI
- PLOCHY S PREVAHOU REKREÁCIE A CR
- PLOCHY S PREVAHOU ŠPORTU A TELOVÝCHOVY
- PLOCHY CINTORÍNOV
- PLOCHY POĽNOHOSPODÁRSKEJ VÝROBY

LEGENDA

ZMENY
STAV NÁVRH VÝHĽAD

- JAV NA ZRUŠENIE
- ZMENA FUNKCIE
- Z1.9 — ČÍSLO ZMENY

DOPLNKY

- D1.1 — OZNAČENIE DOPLNENÝCH LOKALÍT
- HRANICA ZASTAVANÉHO ÚZEMIA OBCE
- HRANICE REGULOVANÝCH PRIESTOROV
- VÚ 01 — OZNAČENIE REGULOVANÝCH PRIESTOROV
- ELEKTRICKÉ VEDENIE 22kV
- TS — TRANSFORMÁTOROVÉ STANICE
- OCHRANNÉ PÁSMO VODNÝCH ZDROJOV
- VODOJEM
- ATS — AUTOMATICKÁ TLAKOVÁ STANICA
- SVAHOVÉ DEFORMÁCIE - ZOSUVY
- IZOPLOCHY RADÓNOVÉHO RIZIKA - NÍZKE/STREDNÉ

FUNKČNÉ REGULATÍVY

- PLOCHY BÝVANIA V RODINNÝCH DOMOCH
- PLOCHY S PREVAHOU OBČIANSKEJ VYBAVENOSTI
- ZMIEŠANÉ PLOCHY BÝVANIE/REKREÁCIA
- PLOCHY S PREVAHOU ŠPORTU A TELOVÝCHOVY
- PLOCHY POĽNOHOSPODÁRSKEJ VÝROBY
- 2.4 — OZNAČENIE VEREJNOPROSPEŠNÝCH STAVIEB

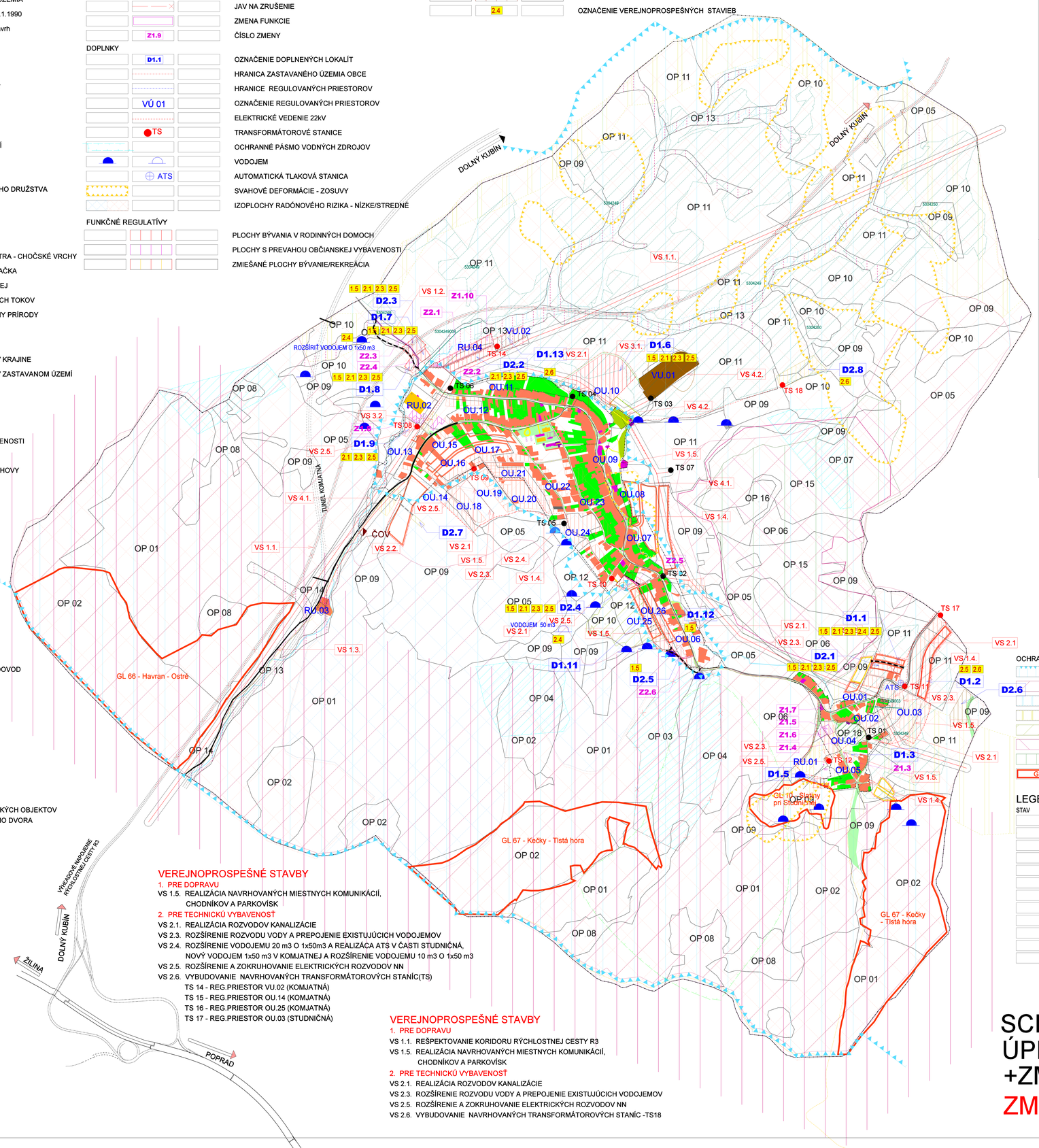

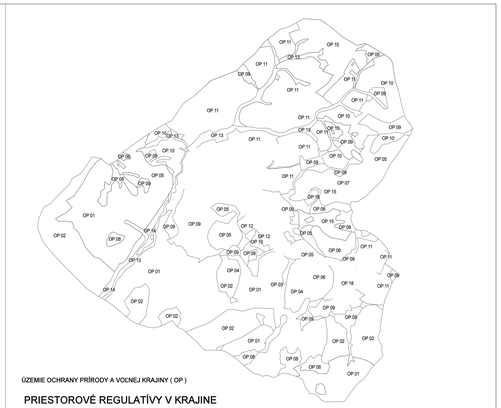

ÚZEMIE OCHRANY PRÍRODY A VOĽNEJ KRAJINY (OP)

PRIESTOROVÉ REGULATÍVY V KRAJINE

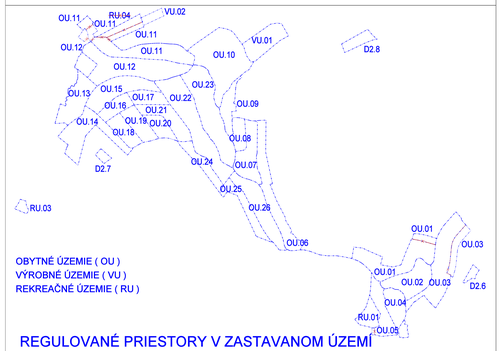

OBYTNÉ ÚZEMIE (OU)
VÝROBNÉ ÚZEMIE (VU)
REKREAČNÉ ÚZEMIE (RU)

REGULOVANÉ PRIESTORY V ZASTAVANOM ÚZEMÍ

OZNAČENIE REGULOVANÝCH PRIESTOROV

A. OBYTNÉ ÚZEMIE

OU.01 - STUDNIČNÁ I.
OU.02 - STUDNIČNÁ II.
OU.03 - STUDNIČNÁ III.
OU.04 - STUDNIČNÁ IV.
OU.05 - STUDNIČNÁ V.
OU.06 - VYŠNÝ KONIEC
OU.07 - NADOVSIE I.
OU.08 - NADOVSIE II.
OU.09 - PRI KOSTOLE
OU.10 - PRI CINTORÍNE
OU.11 - PRI CESTE DO ŽAŠKOVÁ I.
OU.12 - PRI CESTE DO ŽAŠKOVÁ II.
OU.13 - POD DIELOM
OU.14 - ZÁHUMNIE I.
OU.15 - ZÁHUMNIE II.
OU.16 - ZÁHUMNIE III.
OU.17 - ZÁHUMNIE IV.
OU.18 - ZÁHUMNIE V.
OU.19 - ZÁHUMNIE VI.
OU.20 - ZÁHUMNIE VII.
OU.21 - ZÁHUMNIE VIII.
OU.22 - PRI OBECNOM ÚRADE
OU.23 - PRI FARE
OU.24 - LAŠTEK I.
OU.25 - LAŠTEK II.
OU.26 - PRI HLAVNEJ CESTE

B. VÝROBNÉ ÚZEMIE

VU.01 - POĽNOHOSPODÁRSKY DVOR

C. REKREAČNÉ ÚZEMIE

RU.01 - REKREAČNÝ AREÁL STUDNIČNÁ
RU.02 - ŠPORTOVÝ AREÁL TJ SOKOL
RU.03 - REKREAČNÝ AREÁL MAGOVCI
RU.04 - CHATOVÁ OSADA NA KOPČEKU

OCHRANA PRÍRODY A PRVKY ÚSES-u

- CHVU CHOČSKÉ VRCHY
- BIOKORIDOR NADREGIONÁLNEHO VÝZNAMU VEĽKÁ FATRA - CHOČSKÉ VRCHY
- BIOKORIDOR MIESTNEHO VÝZNAMU - POTOK KOMJATNÁ A ĽUCNY POTOK
- BIOKORIDOR TERESTICKÝ NADREGIONÁLNEHO VÝZNAMU
- BIOTOP EURÓPSKEHO VÝZNAMU
- MIESTNE BIOCENTRUM STUDNIČNÁ - HLAVAČKA
- MALOPLOŠNÉ CHRÁNENÉ ÚZEMIE (BRALO "SEDEM KOSTOLOV V STUDNIČNEJ A HLAVAČKA)
- GL — GENOFONDOVÉ LOKALITY

LEGENDA

STAV NÁVRH VÝHĽAD

- JAV NA ZRUŠENIE
- ZMENA FUNKCIE
- Z2.9 — ČÍSLO ZMENY
- D2.1 — OZNAČENIE DOPLNENÝCH LOKALÍT
- HRANICA ZASTAVANÉHO ÚZEMIA OBCE
- ELEKTRICKÉ VEDENIE 22kV
- TS — TRANSFORMÁTOROVÉ STANICE
- PLOCHY S PREVAHOU BÝVANIA V NIZKOPODLAŽNÝCH RODINNÝCH DOMOCH
- PLOCHY S PREVAHOU REKREÁCIE A CR
- PLOCHY POĽNOHOSPODÁRSKEJ VÝROBY
- PLOCHY VEREJNÝCH PRIESTOROV S PRIORITOU AUTOMOBILOVÉHO POHYBU
- ÚČELOVÁ KOMUNIKÁCIA

VEREJNOPROSPEŠNÉ STAVBY

1. PRE DOPRAVU

VS 1.1. REŠPEKTOVANIE KORIDORU RÝCHLOSTNEJ CESTY R3
VS 1.2. REKONŠTRUKCIA CESTY DO ŽAŠKOVA
VS 1.3. REKONŠTRUKCIA CESTY DO ŠVOŠOVA
VS 1.4. REKONŠTRUKCIA EXISTUJÚCICH MIESTNYCH KOMUNIKÁCIÍ A AUTOBUSOVÝCH ZASTÁVOK
VS 1.5. REALIZÁCIA NAVRHOVANÝCH MIESTNYCH KOMUNIKÁCIÍ, CHODNÍKOV A PARKOVÍSK

2. PRE TECHNICKÚ VYBAVENOSŤ

VS 2.1. REALIZÁCIA ROZVODOV KANALIZÁCIE
VS 2.2. REALIZÁCIA ČOV
VS 2.3. ROZŠÍRENIE ROZVODU VODY A PREPOJENIE EXISTUJÚCICH VODOJEMOV
VS 2.4. REKONŠTRUKCIA A ROZŠÍRENIE VODOJEMOV VYUŽÍVANÝCH PRE OBECNÝ VODOVOD
VS 2.5. ROZŠÍRENIE A ZOKRUHOVANIE ELEKTRICKÝCH ROZVODOV NN
VS 2.6. VYBUDOVANIE NAVRHOVANÝCH TRANSFORMÁTOROVÝCH STANÍC(TS)
TS 08 - REG.PRIESTOR OU.13 (KOMJATNÁ)
TS 09 - REG.PRIESTOR OU.19 (KOMJATNÁ)
TS 10 - REG.PRIESTOR OU.25 (KOMJATNÁ)
TS 11 - REG.PRIESTOR OU.01 (STUDNIČNÁ)
TS 12 - REG.PRIESTOR RU.01(STUDNIČNÁ)

3. PRE OBČIANSKU VYBAVENOSŤ

VS 3.1. ROZŠÍRENIE CINTORÍNU
VS 3.2. ROZŠÍRENIE ŠPORTOVÝCH PLÔCH V ŠKOLSKOM AREÁLI

4. PRE VEREJNÚ ZELEŇ

VS 4.1. DOPLNIŤ A UDRŽIAVAŤ BREHOVÉ PORASTY VODNÝCH TOKOV
VS 4.2. REALIZÁCIA A ÚDRŽBA ZELENE OKOLO KOSTOLA, OBECNÉHO ÚRADU A ŠKOLSKÝCH OBJEKTOV
VS 4.3. REALIZÁCIA IZOLAČNEJ ZELENE OKOLO CINTORÍNOV A POĽNOHOSPODÁRSKEHO DVORA

PLOCHY PRIESTOROVÝCH REGULATÍVOV V KRAJINE

OP.01: lesy hospodárske, biokoridor nadregionálneho významu Veľká Fatra – Chočské vrchy
OP.02: lesy ochranné biokoridor nadregionálneho významu Veľká Fatra – Chočské vrchy
OP.03: lesy hospodárske, biokoridor nadregionálneho významu Veľká Fatra – Chočské vrchy, ochranné pásmo vodných zdrojov
OP.04: lesy ochranné, biokoridor nadregionálneho významu Veľká Fatra – Chočské vrchy, ochranné pásmo vodných zdrojov
OP.05: lesy hospodárske
OP.06: lesy ochranné, miestne biocentrum Studničná - Hlavačka
OP.07: lesy hospodárske, PHO vodných zdrojov, miestne biocentrum Studničná - Hlavačka
OP.08: nelesná drevinová vegetácia (NDV) a trvalé trávne porasty (TTP), biokoridor Veľká Fatra – Chočské vrchy
OP.09: nelesná drevinová vegetácia (NDV) a trvalé trávne porasty (TTP)
OP.10: trvalé trávne porasty (TTP)
OP.11: orná pôda
OP.12: záhrady a záhumienky mimo intravilánu
OP.13: koridory vodných tokov a návrh miestneho biokoridoru
OP.14: plocha pod elektrovodom, lesy, nelesná drevinová vegetácia (NDV), trvalé trávne porasty (TTP), BKNR
OP.15: lesy hospodárske, miestne biocentrum Studničná – Hlavačka
OP.16: trvalé trávne porasty (TTP) , miestne biocentrum Studničná – Hlavačka
OP.17: nelesná drevinová vegetácia (NDV) a trvalé trávne porasty (TTP) , miestne biocentrum Studničná – Hlavačka
OP.18: bralný a skalnatý reliéf, návrh prírodnej pamiatky Bralo v Studničnej

VEREJNOPROSPEŠNÉ STAVBY

1. PRE DOPRAVU

VS 1.5. REALIZÁCIA NAVRHOVANÝCH MIESTNYCH KOMUNIKÁCIÍ, CHODNÍKOV A PARKOVÍSK

2. PRE TECHNICKÚ VYBAVENOSŤ

VS 2.1. REALIZÁCIA ROZVODOV KANALIZÁCIE
VS 2.3. ROZŠÍRENIE ROZVODU VODY A PREPOJENIE EXISTUJÚCICH VODOJEMOV
VS 2.4. ROZŠÍRENIE VODOJEMU 20 m3 O 1x50m3 A REALIZÁCA ATS V ČASTI STUDNIČNÁ, NOVÝ VODOJEM 1x50 m3 V KOMJATNEJ A ROZŠÍRENIE VODOJEMU 10 m3 O 1x50 m3
VS 2.5. ROZŠÍRENIE A ZOKRUHOVANIE ELEKTRICKÝCH ROZVODOV NN
VS 2.6. VYBUDOVANIE NAVRHOVANÝCH TRANSFORMÁTOROVÝCH STANÍC(TS)
TS 14 - REG.PRIESTOR VU.02 (KOMJATNÁ)
TS 15 - REG.PRIESTOR OU.14 (KOMJATNÁ)
TS 16 - REG.PRIESTOR OU.25 (KOMJATNÁ)
TS 17 - REG.PRIESTOR OU.03 (STUDNIČNÁ)

VEREJNOPROSPEŠNÉ STAVBY

1. PRE DOPRAVU

VS 1.1. REŠPEKTOVANIE KORIDORU RÝCHLOSTNEJ CESTY R3
VS 1.5. REALIZÁCIA NAVRHOVANÝCH MIESTNYCH KOMUNIKÁCIÍ, CHODNÍKOV A PARKOVÍSK

2. PRE TECHNICKÚ VYBAVENOSŤ

VS 2.1. REALIZÁCIA ROZVODOV KANALIZÁCIE
VS 2.3. ROZŠÍRENIE ROZVODU VODY A PREPOJENIE EXISTUJÚCICH VODOJEMOV
VS 2.5. ROZŠÍRENIE A ZOKRUHOVANIE ELEKTRICKÝCH ROZVODOV NN
VS 2.6. VYBUDOVANIE NAVRHOVANÝCH TRANSFORMÁTOROVÝCH STANÍC -TS18

SCHÉMA ZÁVÄZNÝCH ČASTÍ ÚPN - O KOMJATNÁ +ZMENY A DOPLNKY č.1

ZMENY A DOPLNKY č.2