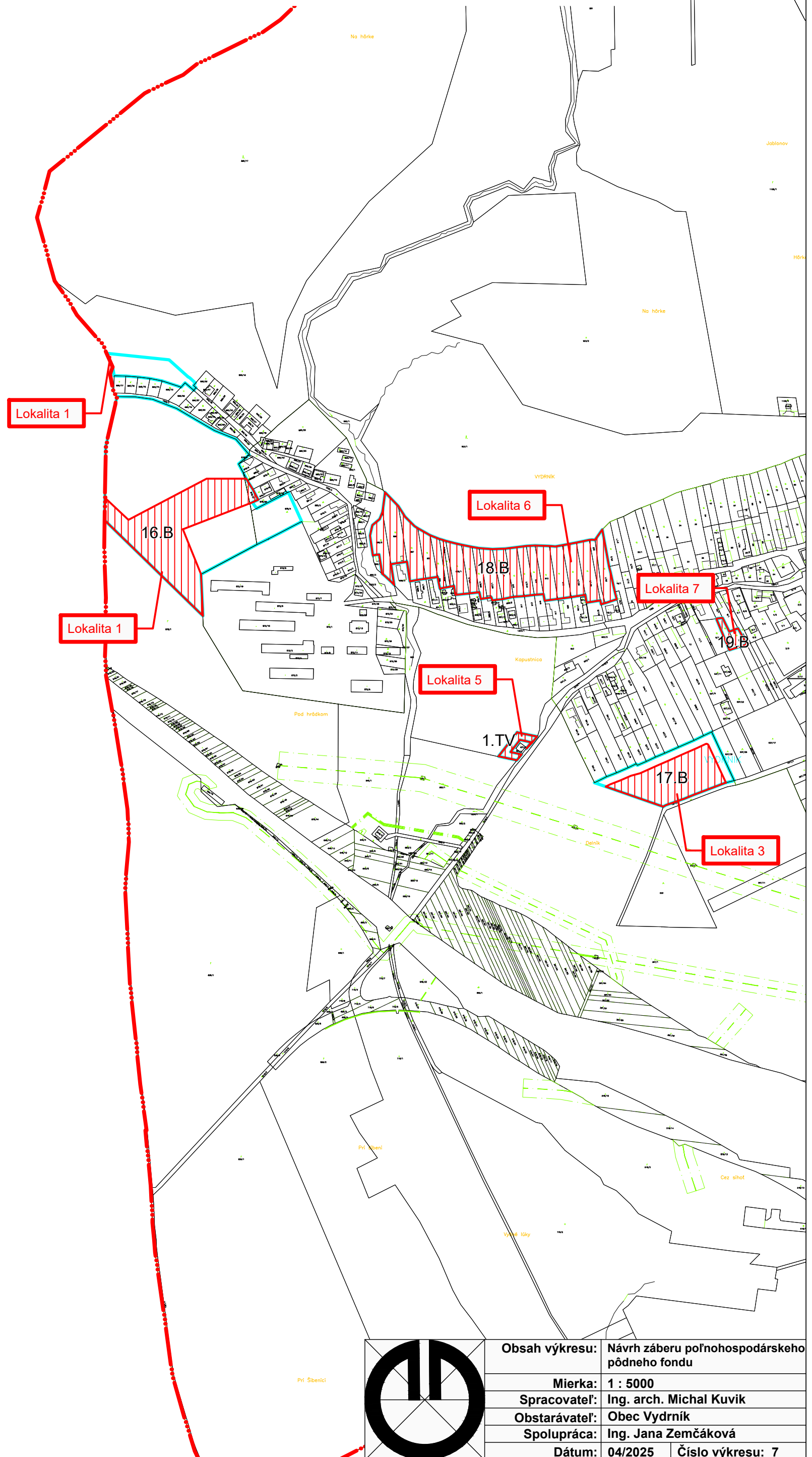





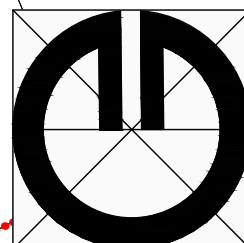
ZMENY A DOPLNKY ÚPN-O Vydrník 3/2025

NÁLOŽKA č.1



LEGENDA

-  Hranica katastra
-  plochy na vyňatie z PPF
-  ZaDč. 3/2025



Obsah výkresu:	Návrh záberu poľnohospodárskeho pôdneho fondu
Mierka:	1 : 5000
Spracovateľ:	Ing. arch. Michal Kuvik
Obstarávateľ:	Obec Vydrník
Spolupráca:	Ing. Jana Zemčáková
Dátum:	04/2025
Číslo výkresu:	7