

**Program hospodárskeho a sociálneho rozvoja  
obce Malcov  
na roky 2023-2030**



Program hospodárskeho a sociálneho rozvoja obce Malcov na roky 2023-2030

---

<b>Názov:</b>	Program hospodárskeho a sociálneho rozvoja obce Malcov na roky 2023-2030
<b>Územné vymedzenie:</b>	Obec Malcov
<b>Územný plán obce schválený:</b>	áno
<b>Dátum schválenia PRO:</b>	12.4.2023
<b>Dátum platnosti</b>	od 11.03.2023 do 31.12.2030
<b>Verzia <sup>1</sup></b>	1.0
<b>Publikovaný verejne:</b>	22.03.2023

---

<sup>1</sup> Prvé prijaté znenie sa označuje číslom 1.0. V prípade zásadnej zmeny sa ďalšie aktualizované verzie označujú 2.0, 3.0 atď. V prípade malých zmien sa označuje

## Obsah

<b>Úvod .....</b>	<b>4</b>
Cieľ dokumentu PHSR obce Malcov .....	5
<b>Časť A - Analytická časť .....</b>	<b>7</b>
Polohopis .....	8
Geologické a geomorfologické pomery.....	11
Hydrologické pomery .....	11
Klimatické podmienky a súčasná krajinná štruktúra .....	12
História obce .....	13
Symboly obce .....	14
Pôvod názvu obce.....	16
<b>Časť A.I - Analýza vnútorného prostredia.....</b>	<b>17</b>
Ľudské zdroje.....	17
<b>Časť A.II Analýza vonkajšieho prostredia.....</b>	<b>24</b>
STEEP analýza .....	25
<b>Časť A.III Zhodnotenie súčasného stavu územia .....</b>	<b>26</b>
SWOT analýza (Silné stránky, slabé stránky, príležitosti, ohrozenia) .....	26
Kľúčové disparity a hlavné faktory rozvoja .....	32
<b>Časť B - Strategická časť .....</b>	<b>34</b>
Ciele a priority (Globálny cieľ, špecifické ciele, priority – hlavné oblasti smerovania podpory) ..	34
<b>Časť C - Programová časť .....</b>	<b>37</b>
Opis rozvojovej stratégie .....	41
<b>Časť D - Realizačná a finančná časť .....</b>	<b>46</b>
Administratívne, organizačné a inštitucionálne zabezpečenie PHSR:.....	51
Systém monitorovania a hodnotenia:.....	51
<b>Záver .....</b>	<b>53</b>
<b>Prílohy PHSR .....</b>	<b>54</b>
Príloha č. 1 - Zoznam skratiek použitých v PHSR.....	55
Príloha č. 2 - Zoznam tabuliek, grafov, obrázkov a formulárov.....	56

## Úvod

Program hospodárskeho a sociálneho rozvoja obce Malcov (ďalej len „PHSR“) je základným programovým a výkonným dokumentom spracovaným na lokálnej a čiastočne i regionálnej úrovni. Zohráva kľúčovú úlohu pri plánovaní rozvoja obce a pri využívaní štrukturálnych fondov EÚ pre svoj sociálno – hospodársky rozvoj. Je prostriedkom na napĺňanie vízie ďalšieho smerovania rozvoja obce. Je strednodobým programovým dokumentom realizačnej fázy na podporu regionálneho rozvoja na úrovni obce s dôrazom na ekonomickú a sociálnu oblasť.

Obsah a základné prístupy k tvorbe programov hospodárskeho rozvoja a sociálneho rozvoja upravuje zákon č. 539/2008 Z. z o podpore regionálneho rozvoja v znení neskorších predpisov.

PHSR obce Malcov podporuje regionálny rozvoj na miestnej úrovni s dôrazom na sociálnu a ekonomickú sféru. Je to program cielených opatrení, navrhnutý pre oživenie a stimuláciu sociálneho, ekonomického a kultúrneho rozvoja obce, ktorý na základe monitorovania bude priebežne aktualizovaný a dopĺňaný.

Na vypracovaní tohto dokumentu participovali zainteresované subjekty obce, pričom dôležitú úlohu zohral aj záujem občanov. Tí boli zapojení hlavne do prezentovania svojich návrhov a konkrétnych myšlienok pre ďalší rozvoj a smerovanie obce.

### **Obsah (osnova) dokumentu PHSR:**

- Úvod
- Časť A - Analytická časť
- Časť B - Strategická časť
- Časť C - Programová časť
- Časť D - Realizačná a finančná časť
- Záver
- Prílohy



### Cieľ dokumentu PHSR obce Malcov

Cieľom dokumentu PHSR je vytvoriť trvalo udržateľnú rozvojovú stratégiu obce, ktorá je zameraná na realizáciu sociálneho a hospodárskeho rozvoja obce s prihliadnutím na dodržanie globálnych cieľov regionálneho vývoja.

Vypracovaním tohto dokumentu splní obec jeden zo základných princípov regionálnej politiky EÚ - princíp programovania, ktorý hovorí, že podpora zo zdrojov EÚ sa viaže na vypracovanie programových dokumentov. Programovým dokumentom na úrovni obce je Program hospodárskeho a sociálneho rozvoja obce. Možnosť získať verejné zdroje z rozpočtu EÚ a národného rozpočtu SR je často previazaná na schopnosť obce spolufinancovať rozvojové projekty z vlastných zdrojov, prípadne zo zdrojov súkromných investorov. Prehľadné usporiadanie rozvojových zámerov do podoby dokumentu Programu hospodárskeho a sociálneho rozvoja obce umožní obci zorientovať sa v hlavných oblastiach rozvoja obce, pričom jej budú ponúknuté konkrétne aktivity na ich realizáciu a ďalšie postupy na ich napĺňanie.

Tabuľka 1 Dôležitosť vypracovania PRO

<b>Vypracovanie PHSR obce Malcov je dôležité pre:</b>	<ul style="list-style-type: none"><li>• Zvyšovanie konkurencieschopnosti a efektivity pri čerpaní z fondov Európskej únie v rámci aktuálnej výzvy operačných programov.</li></ul>
	<ul style="list-style-type: none"><li>• Dosiahnutie využitia strategického plánovania v území obce.</li></ul>
	<ul style="list-style-type: none"><li>• Lepšiu implementáciu rozvojových aktivít.</li></ul>

Zdroj: vlastné spracovanie

Tabuľka 2 Zámer spracovania PHSR

Zámer spracovania PHSR	
Názov dokumentu	– Program hospodárskeho a sociálneho rozvoja obce Malcov na roky 2023-2030
Forma a riadenie procesu spracovania	– pracovníkmi samosprávy, – s pomocou externých odborníkov - metodická podpora, konzultácie, – za riadenie procesu spracovania bude zodpovedať starostka obce: Ing. Andrea Lazorová

Tabuľka 3 Harmonogram spracovania PHSR

Harmonogram spracovania PHSR												
Termín	I /23	II /23	III /23	IV /23	V /23	VI /23	VII /23	VIII /23	IX /23	X /23	XI /23	XII /23
Úvod*												
Analytická časť												
Strategická časť												
Programová časť												
Realizačná a finančná časť												
Záver												

## Časť A - Analytická časť

Obec Malcov sa nachádza na severovýchode Slovenska, patrí do Prešovského kraja, historicky je súčasťou Šariša, jeho severozápadnej časti s okresným mestom Bardejov. Obec sa tiahne v dĺžke 3,7 kilometrov. Okolité vrchy dotvárajú nádhernú panorámu obce, ktorá sa rozprestiera na ploche 1894 hektárov. Zo severnej strany chráni obec Stoličná hora, ktorá je opradená povestami. Z protiaľhlej strany sa tiahne Veľká hora a Humbark. Aj ďalšie lokality, napríklad Chodník, Veľké a Malé Rybné, Labašanky, sú vyhľadávané turistami, hubármi, poľovníkmi a obdivovateľmi prírody.

Každá lokalita je jedinečná a pôsobivá, či sú to brezové háje na Veľkej hore a Humbarku, hrabový les na Stoličnej hore, rozsiahle lúky a množstvo lesnej zveri. Z okolitých kopcov je nádherný výhľad na obec a jej okolie. Kto pozná Malcov, vie, aký je nádherný v zime a dostatok snehu zaručuje veľký výber trás pre bežecké lyžovanie. Pre letné vychádzky si môžeme vybrať trasu pozdĺž Veľkého rybného potoka alebo kratšiu trasu popri Večnom potoku, ktorý vytvára zaujímavé zákutia, pripomínajúce horské prostredie s príjemným sviežim vzduchom a vôňou ihličnanov po jeho pravej strane. Z druhej strany rastie zmiešaný les a strmý breh, ktorý prechádza k vrcholu Stoličnej hory.

V obci je gréckokatolícky chrám Stretnutia Pána so Simeonom z roku 1338 a kaplnka Narodenia Panny Márie z roku 1830. V Malcove je rímskokatolícky kostol Sedembolestnej Panny Márie.

Tabuľka 4 Základné charakteristiky obce Malcov

Kód obce:	519570
Názov okresu:	Bardejov
Názov kraja:	Prešovský
Štatút:	obec
PSČ:	086 06
Telefónne smerové číslo:	054
Prvá písomná zmienka o obci:	1338
Nadmorská výška obce v m. n. m.:	410
Celková výmera územia obce (m <sup>2</sup> ):	18 876 967
Hustota obyvateľstva na km <sup>2</sup> :	84,89

Zdroj: Štatistický úrad SR



## Polohopis

Obec Malcov sa nachádza na severovýchode Slovenska, v priemernej nadmorskej výške 410 m. n. m. Leží na sútoku Večného a Veľkého rybného potoka, ktorý sa svojimi priaznivými orografickými podmienkami stal vhodnou oblasťou pre územný rozvoj danej obce.

Celkovo Malcov hraničí s piatimi obcami. Na západe jej hranicu vymedzuje kataster obce Lenártov, južnú a východnú hranicu zdieľa s katastrom obce Lukov, severovýchodnú a severnú časť tvorí hranica s obcami Gerlachov, Hrabské a Snakov. Malú časť severnej hranice tvorí štátna hranica s Poľskou republikou. Z administratívneho hľadiska je obec súčasťou Prešovského samosprávneho kraja, na nižšej hierarchickej úrovni okresu Bardejov. Celková rozloha katastrálneho územia obce je 18,9 km<sup>2</sup>, čo predstavuje asi 2 % z rozlohy okresu Bardejov.

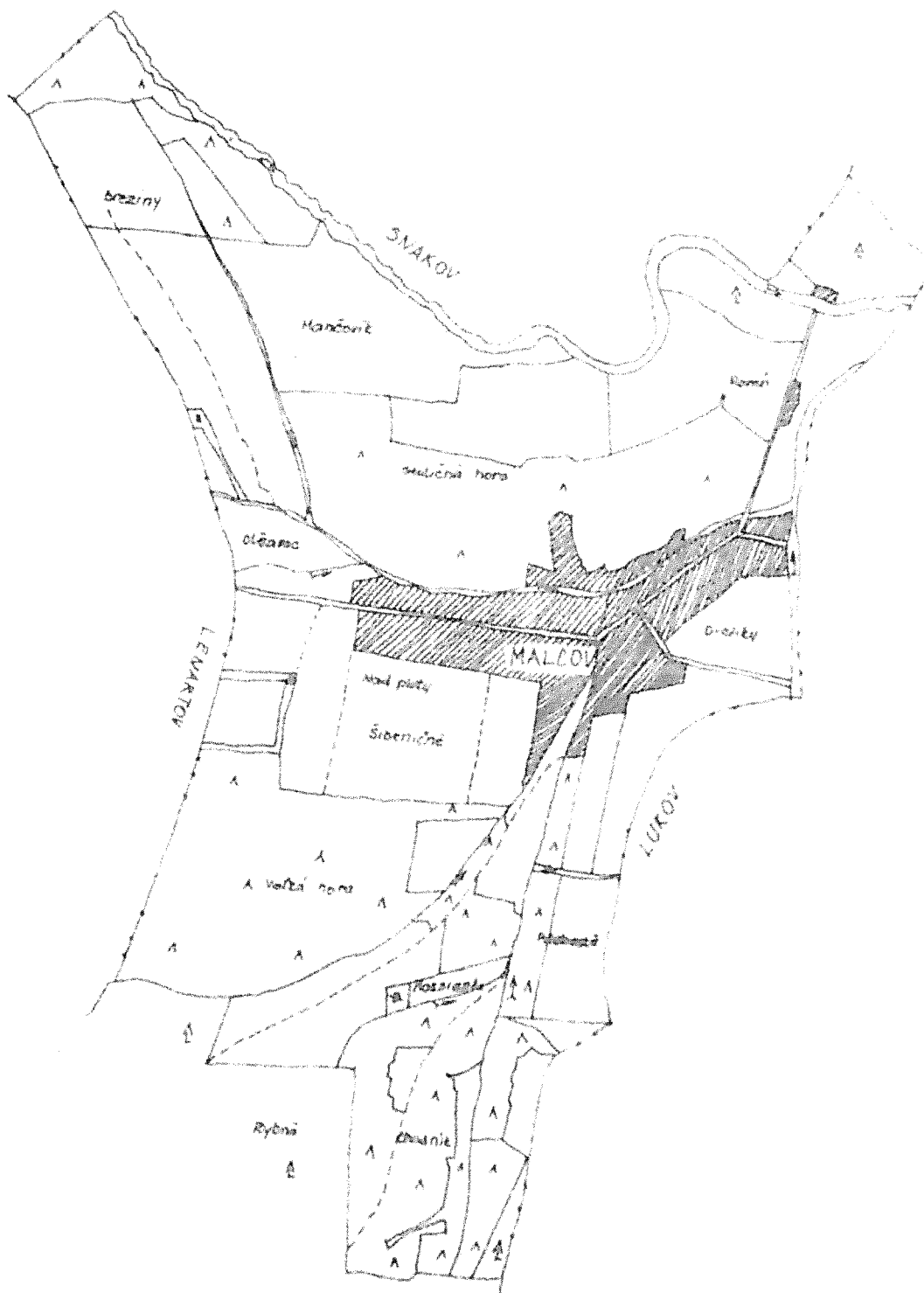
Obec Malcov sa nachádza približne 20 km od okresného mesta Bardejov, pričom leží na hlavnej komunikačnej osi medzi Bardejovom a Starou Ľubovňou. Vzdialenosť od štátnej hranice po cestných komunikáciách predstavuje len 12 km od hraničného prechodu Ruská Voľa – Leluchow a 14 km od hraničného prechodu Kurov – Tylicz.

Tabuľka 5 Základné polohopisné údaje obce Malcov

Zemepisná šírka:	približne 49° 18' 30'' severnej šírky
Zemepisná dĺžka:	približne 21° 04' 18'' východnej dĺžky
Nadmorská výška:	je okolo 410 metrov nad morom
Susedné obce v blízkosti:	Lenártov, Lukov, Gerlachov, Hrabské, Snakov

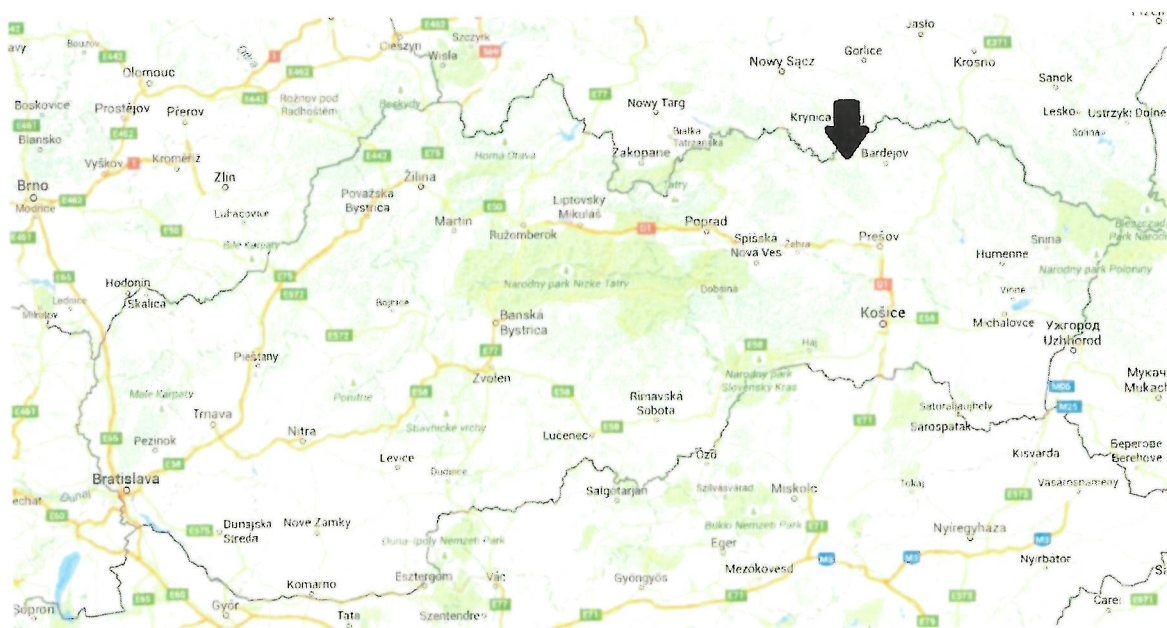
Zdroj: vlastné spracovanie

Obrázok 1 Vymedzené katastrálne územie obce Malcov

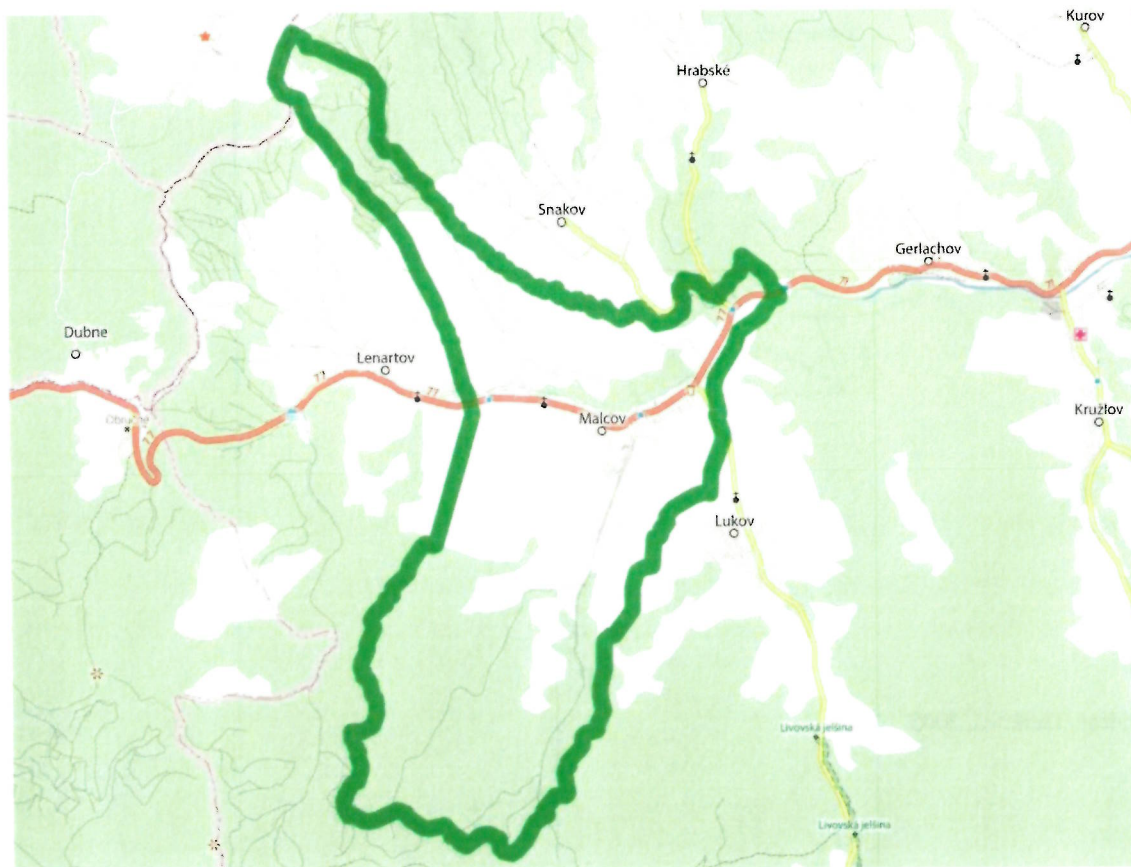


Zdroj: Timková, 2005

Obrázok 2 Poloha obce Malcov na mape Slovenska



Obrázok 3 Ohraničenie územia obce Malcov



### **Geologické a geomorfologické pomery**

Z hľadiska geomorfologického členenia sa obec nachádza na rozhraní troch významných geomorfologických celkov. Juhozápadnú časť katastrálneho územia zaberá pohorie Čergov, vďaka ktorému je v tejto časti nadmorská výška nad hranicou 900 m. Severozápadnú časť zaberá východná časť Lubovnianskej vrchoviny s nadmorskou výškou okolo 600 m. Ostatné územie patrí do geomorfologického celku Ondavská vrchovina. Nadmorská výška sa v celom katastrálnom území obce pohybuje v rozmedzí od 375 m n. m. (výtok Tople z k. ú. obce) do 905 m n. m. (pohorie Čergov).

Ondavská vrchovina má hladko modelovaný silne členitý pahorkatinový reliéf s výškou chrbtov okolo 500 m. Tieto časti územia využilo obyvateľstvo na výstavbu a v čo najväčšej miere osídlilo. V okrajových častiach katastrálneho územia (JZ a SZ) prevažujú vrchoviny až hornatiny, ktoré sú z väčšej miery zarastené lesnými porastmi.

Geologická stavba sledovaného územia je pomerne jednotvárna. Buduje ho flyšové pásmo Vonkajších Západných Karpát. Na celom území sa striedajú vrstvy pieskovcov a ílovcov, ktoré siahajú do obdobia kriedy a paleogénu. Kvartérne sedimenty zastúpené predovšetkým deluviálnym typom pokrývajú okolie Malcova v blízkosti Tople. Geologická stavba nedeterminuje výskyt ložísk nerastných surovín.

### **Hydrologické pomery**

Po stránke hydrografickej patrí sledované územie k pramennej oblasti. Celé územie je súčasťou povodia Tople. Základnú os katastrálneho územia tvorí Večný a Veľký rybný potok, ktoré pramena pod úpäťm Čergova. Odtiaľ pretekajú pomedzi jeho doliny a v centrálnej časti obce sa zlievajú. Východnou hranicou katastrálneho územia preteká rieka Topľa, do ktorej sa z ľavej strany vlieva Večný potok.

Väčšina tokov patrí do dažďovo – snehového režimu odtoku s najvyššou vodnosťou v marci a apríli (topenie snehu) a najnižšou v septembri („babie leto“). Iba pramenné časti Večného a Veľkého rybného potoka sú zaradené do stredohorského režimu, pričom najvyššiu vodnosť dosahujú v marci až máji a najnižšiu v januári a februári, kedy sa zrážky udržiavajú vo forme snehu alebo začiatkom jesene. Pre túto oblasť je typický intenzívny povrchový odtok, ktorý najmä v dôsledku nepriepustného podložia (ílovce) spôsobuje čoraz častejšie povodne, ktoré spôsobujú podmývanie spevnených brehov potokov ako aj podmývanie úsekov cesty I. triedy a ostatných miestnych komunikácií.



Obec Malcov je zásobovaná pitnou vodou v rámci samostatného vodovodu o celkovej dĺžke 11 km, ktorú má v správe Východoslovenská vodárenská spoločnosť, a.s..

Tabuľka 6 Hydrologické údaje obce Malcov

Rieky, potoky:	Topľa, Večný potok, Veľký rybný potok
Pramene:	prameň kyselky
Rybníky, nádrže:	-
Zdroj pitnej vody:	samostatný vodovod

Zdroj: vlastné spracovanie

### Klimatické podmienky a súčasná krajinná štruktúra

Z klimatického hľadiska sa sledované územie delí na dve odlišné oblasti. Pre severovýchodnú, reprezentovanú pahorkatinným až vrchovinným reliéfom Ondavskej vrchoviny, je charakteristická vrchovinová klíma (mierne teplá, vlhká, priemerná ročná teplota vzduchu 6-7°C). Ostatné územie tvorí horská klíma (mierne chladná, veľmi vlhká, priemerná ročná teplota vzduchu 4-6°C). Najchladnejším mesiacom je január s priemernou teplotou od -5 do -6 °C, najteplejším júl s priemernou teplotou od 15 do 17 °C.

Priemerné ročné úhrny zrážok sa znižujú v smere zo severu a juh do centrálnej časti katastra, čiže z hornatých častí smerom k sútoku Tople a Večného potoka. Najvyššie priemerné ročné úhrny zrážok sú na chrbtoch Čergova (s hodnotami nad 900 mm zrážok). Naopak najnižšie hodnoty sú práve na sútoku Tople a Večného potoka, kde v priemere za rok napadne okolo 600 mm zrážok. Oblasť je bohatá aj na zrážky vo forme snehu, až tretinu roka sa v obci aj jej okolí vyskytuje sneh. Rozloženie hlavných geomorfologických celkov určuje juhovýchodný a severozápadný smer vetrov, ktoré vysoko prevládajú nad ostatnými smermi.

Väčšinu katastrálneho územia obce Malcov pokrývajú kambizeme s nízkym alebo stredným obsahom humusu (v hĺbke do 25 cm). V centrálnej časti sa vyskytujú pseudogleje. Obrábaná pôda je piesčito-hlinito, hlinito-piesčité pôdy sú pokryté lesmi.

Pôdy predstavujú základný výrobný prostriedok pre rozvoj poľnohospodárstva a lesného hospodárstva, pričom dôležitú úlohu zohráva bonita pôdy. V katastri Malcova sú pôdy s nízkou, miestami so strednou bonitou, ktoré pomerne ľahko podliehajú vodnej a veternej erózii. Tieto javy spôsobujú značné zmeny v pôvodnom kryte. Do súboru faktorov, ktoré negatívne ovplyvňujú úrodnosť pôd patria predovšetkým chladnejšia klíma, vyššia humidita,



minerálne chudobné pôdotvorné substráty, nižšie hodnoty sorpčnej schopnosti pôd, vysoká pôdna acidita a členitosť reliéfu.

Súčasná vegetácia je výrazne pozmenená, čo súvisí s ľudskou činnosťou v dávnej minulosti, ale aj v súčasnosti. Údolné nivy a prístupnejšie svahy človek odlesnil a premenil na lúky, polia, pasienky a zastavanú plochu. Napriek značnému odlesneniu územia v nízko položených oblastiach, viac ako tretinu z rozlohy katastra obce predstavujú lesné plochy. Z pôvodného vegetačného krytu sa tu zachovali rozsiahle bukové porasty na severných úbočiach Čergova. Vzhľadom na to, že sa vyskytujú na ťažko prístupných miestach, predstavujú najlepšie zachované lesné spoločenstvá. Vodné toky sú sprevádzané porastmi jelše sivej, primiešané jelšou lepkavou a vrbou krehkou. Tieto hoci dnes už nesúvislé pásy zelene majú veľký význam pri stabilizácii brehov vodných tokov a nespevnených štrkových alúvií. Trvale trávne porasty zaberajú tretinu územia, vyskytujú sa na okrajoch lesa.

Priestorová diferenciácia živočíšstva je závislá predovšetkým od rozdielnosti rastlinnej pokrývky. Významné zastúpenie majú v sledovanom území živočíšne spoločenstvá lesov, najmä listnatých porastov. Na odlesnených plochách vznikli živočíšne spoločenstvá lúk, polí a pasienkov, ktoré sú do veľkej miery ovplyvňované zásahmi človeka, najmä oraním, kosením, chemizáciou a inými aktivitami. V súvislosti so stavebnou činnosťou človeka a zástavbou určitých častí skúmaného územia sa vyskytujú živočíšne spoločenstvá ľudských sídlisk, ktoré sa prispôsobili človeku, jeho zariadeniam a aktivitám.

## **História obce**

Chotár obce Malcov bol osídlený už v praveku v mladšej dobe kamennej a na začiatku doby bronzovej. Avšak prvá písomná zmienka o obci pochádza z roku 1338, kedy sa obec spomína v súvislosti s opusteným kráľovským lesom „Malczow“, ktorý mal kráľ Karol Róbert darovať zemanovi Bartolomejovi z Poľanoviec. Obec sa spomína ako súčasť hradného panstva Kapušany po tom čo Ľudovít I. v roku 1353 daroval Malcov šľachticovi Petrovi Poharusovi. V roku 1427 patrila Malcov k najväčším dedinám v okolí, čo dokazuje portálny súpis, keď obec bola zdanená od 51 port.

Obyvatelia dediny sa v minulosti najviac zaoberali poľnohospodárstvom. V obci sa nachádzala poľnohospodárska šľachtiteľská rastlinná stanica. Obyvateľstvo sa okrem toho venovalo drevorubačstvu a povozníctvu.

Dôkazom bohatej histórie spomínanej obce sú mnohé materiálne aj kultúrne hodnoty občanov. V Skanzene - Múzeu ľudovej kultúry v Bardejovských Kúpeľoch sa nachádza napr.

obytný dom, sypanec, niekoľko desiatok predmetov, ktoré slúžili v domácnosti alebo pri poľnohospodárskych prácach v minulosti (napr. motovidlo, habarka, kúdeľ s vretenom, ozdobná parta, truhlice, ...). Všetky tieto predmety používali majitelia až do roku 1974. Mnohé predmety sa zachovali taktiež v samotnej obci (napr. sane slúžiace na prevážanie ľudí do kostola v zimnom období).

### **Symbyly obce**

Zo sfragistických prameňov sa zachoval nedatovaný odtlačok pečatidla na písomnosti z roku 1851 a typárium z roku 1868 uložené v zbierke pečatidiel Šarišského múzea v Bardejove.

Staršie pečatidlo bolo vyhotovené pravdepodobne v prvej tretine 19. storočia, čo potvrdzuje typ písma kruhopisu, ale najmä celkový výtvarný prejav rytca. Zachovaný čierno-biely odtlačok je v niektorých častiach pečatného poľa nejasný, čo nám do určitej miery sťažilo popis symbolu. Je evidentné, že rytec do pečatidla vyryl postavu sv. Michala držiaceho v pravej ruke meč, obráteného smerom nadol a v ľavej ruke váhy. Na pečati je však viditeľná len jedna miska váh. Svätec nie je odetý v tradičnom rúchu a nad hlavou má gloriolu. Pri nohách sú vykreslené malé útvary pripomínajúce plápolajúce ohníčky. V kruhopise pečate je majuskulným písmom uvedené: SIGILLUM: POSSESSIONIS : : MALCZO: (pečať obce Malcov). Písmeno Z v názve obce je vyryté opačne.

V roku 1868 si dala obec vyhotoviť nové typárium. Rytec prevzal motív staršieho typária, ale jeho výtvarné stvárnenie je veľmi jednoduché. V pečatnom poli je vyobrazená postava sv. Michala držiaca v pravej ruke palicu (mala by držať meč, alebo kopiju) a v ľavej ruke váhy. Kruhopolis v maďarskom jazyku znie : MALCZÓ KÖZSÉG HIV. (atal) PECSETJE 1868 (úradná pečať obce Malcov).

Vyobrazenie sv. Michala v oboch pečatidlách nebolo náhodné, ale predstavovalo patrocínium miestneho kostola. Kedy došlo k zmene patrocínia, nepodarilo sa zistiť. Na základe údajov je známe, že pôvodný rímskokatolícky kostol prešiel v roku 1792 do správy gréckokatolíckej cirkvi.

V súčasnosti je gréckokatolícky chrám zasvätený Stretnutiu Pána so Simeonom. Uvedený cirkevný motív zobrazený na historických pečatiach sa stal predlohou pre návrh obecného erbu.

Text a návrh erbu spracoval v roku 1998 Mgr. Jozef Petrovič, symboly obce výtvarne spracovala Kvetoslava Honzová (Zdroj: Petrovič, 1998).


Erb obce Malcov tvorí v červenom štíte nad zlatými plameňmi vznášajúci sa strieborne odetý svätý Michal so zlatou gloriolou, v pravej ruke drží nadol obrátený zlatý meč, v ľavej ruke zlaté váhy.

Obrázok 4 Erb obce Malcov



Obecnú vlajku tvoria štyri pozdĺžne pruhy vo farbách: biela (2/6), červená (1/6), žltá (2/6), červená (1/6). Ukončená je tromi cípmi.

Obrázok 5 Vlajka obce Malcov



Obrázok 6 Pečať obce Malcov



#### Pôvod názvu obce

Názvy obce boli v priebehu storočí rôzne. Najstaršie podoby Malcova majú tvar Malczou, Malchuou, Malcza, Malcho a i. V písomnostiach od 17. stor. sa dedina uvádza pod názvom Malczo, čo je maďarizovaný tvar slovenského názvu Malcov. Okolo roku 1920 bol zaužívaný názov obce Maľcov, avšak v súčasnosti je tento tvar braný ako mylný. Od roku 1927 je zaužívaný názov Malcov.

Tabuľka 7 Vývoj názvu obce Malcov

Rok / obdobie	Názov obce
do 17. storočia	Malczou
do 17. storočia	Malchuou
do 17. storočia	Malcza
do 17. storočia	Malcho
od 17. storočia	Malczo
1920	Maľcov
1927	Malcov

Zdroj: [www.malcov.sk](http://www.malcov.sk)

## Časť A.I - Analýza vnútorného prostredia

### Ľudské zdroje

Ľudské zdroje sú základným predpokladom pre zabezpečenie prosperity každého územia.

Tabuľka 8 Údaje o obyvateľoch obce Malcov SODB 2021

Údaje o obyvateľoch			
Počet obyvateľov spolu:	muži:	ženy:	
1 604	804	800	
Hustota obyvateľstva (ob./km <sup>2</sup> ):	Štátni občania:	Cudzinci:	
84,97	1 604	0	
Veková štruktúra			
0 - 14-roční:	15 - 64-roční:	65 a viac roční:	Priemerný vek (roky):
397	1 015	192	35,25
Vzdelanie			
základné:	stredoškolské:	vysokoškolské:	Ekonomicky aktívni:
454	644	186	707
Najpočetnejšie náboženské vyznania			
Gréckokatolícka cirkev na Slovensku (gréckokatolícke):	Rímskokatolícka cirkev v Slovenskej republike (rímskokatolícke):	bez náboženského vyznania:	
1 122	356	63	
Rodinný stav			
slobodný, slobodná:	ženatý, vydatá:	rozvedený, rozvedená:	vdovec, vdova:
758	716	38	92

Zdroj: <https://www.scitanie.sk/moja-obec/SK0411519570>



Tabuľka 9 Údaje o domoch v obci Malcov SOBD2021

Údaje o domoch			
Domy:			
372			
Rodinné domy:		Bytové domy:	
291		10	
Domy vo vlastníctve fyzickej osoby:			
285			
Domy s vodovodnou prípojkou v dome z verejnej siete:	Domy s plynovou prípojkou:	Domy s prípojkou na kanalizačnú sieť:	Obnovené domy:
258	90	1	232

Zdroj: <https://www.scitanie.sk/moja-obec/SK0411519570>

Tabuľka 10 Údaje o bytoch v obci Malcov SOBD2021

Údaje o bytoch		
Byty:		
414		
Byty v rodinných domoch:		Byty v bytových domoch:
293		50
Obecné byty:		
12		
Priemerná podlahová plocha bytu (m <sup>2</sup> ):	Byty s vodovodom zo spoločného zdroja:	Byty vykurované plynom:
101,79	297	87

Zdroj: <https://www.scitanie.sk/moja-obec/SK0411519570>

Tabuľka 11 Vývoj počtu obyvateľov v obci Malcov od roku 2018-2021

Rok	Počet obyvateľov
2021	1 601
2020	1 635
2019	1 622
2018	1 620

Zdroj: ŠÚ SR

Tabuľka 12 Prírodný prírastok a úbytok obyvateľstva v obci od roku 2018-2021

Názov ukazovateľa	Rok 2018	Rok 2019	Rok 2020	Rok 2021
Počet živonarodených spolu:	33	26	27	24
Počet zomretých spolu:	9	16	22	11
Prírodný prírastok/úbytok	24	10	5	13

Zdroj: ŠÚ SR

Tabuľka 13 Prírastok obyvateľstva sťahovaním v obci od roku 2018-2021

Názov ukazovateľa	Rok 2018	Rok 2019	Rok 2020	Rok 2021
Počet prisťahovaných spolu:	23	16	20	16
Počet odsťahovaných spolu:	15	24	12	32
Migračné saldo spolu:	8	8	8	16

Zdroj: ŠÚ SR

Tabuľka 14 Vývoj počtu detí a počtu tried v ZŠ v obci v období 2018-2021

Názov školy:	Základná škola Malcov Malcov 16, 086 06 Malcov			
	rok	Počet žiakov	Počet tried	Počet učiteľov
	2021	341	20	44
	2020	338	19	35
	2019	340	18	29
	2018	342	19	32

Zdroj: ŠÚ SR

Tabuľka 15 Vývoj počtu detí a počtu tried v MŠ v obci v období 2018-2021

rok	Počet MŠ	Počet žiakov	Počet učiteľov
2021	1	47	6
2020	1	36	4
2019	1	36	4
2018	1	37	4

Zdroj: ŠÚ SR

Táto časť obsahuje:

- kompletnú analýzu vnútorného prostredia na základe overeného súboru kvantitatívnych a kvalitatívnych dát (ďalej len „dátová základňa“) podľa jednotlivých oblastí vrátane finančnej a hospodárskej situácie,
- ex-post hodnotenie (realizácia existujúceho PRO vrátane vyhodnotenia rozpracovaných investičných a neinvestičných projektov k 31. 12. príslušného roku),

- analýzu silných a slabých stránok územia,
- identifikáciu hlavných vonkajších faktorov rozvoja územia (výber hlavných faktorov),
- analýzu vplyvu vonkajšieho prostredia na vývoj situácie v území (zoznam),
- analýzu príležitostí a ohrození pre rast a rozvoj územia (posúdenie hlavných faktorov z hľadiska príležitostí a ohrození),
- analýzu väzieb územia,
- SWOT analýzu (súhrnná tabuľka, syntéza výsledkov),
- analýzu možných rizík a hrozieb, identifikáciu kritických oblastí rozvoja,
- identifikáciu východísk a možných riešení,
- odhad budúceho možného vývoja.

### **Analýza príčin a dôsledkov**

Cieľom analýzy príčin a dôsledkov je:

- identifikovať problémy,
- nájsť ich príčiny a dôsledky, ktoré z nich vyplývajú.

V obci Malcov sú identifikované 3 základné problémy:

1. *Zlý stav miestnych komunikácií*
2. *Budovanie a rekonštrukcia verejných budov a priestranstiev*
3. *Revitalizácia obce*

V nasledujúcom strome problémov je možné vidieť schému jednotlivých problémov, ich súvislostí a dôsledkov.

#### *1. Zlý stav miestnych komunikácií:*

Problém je spôsobený 3 hlavnými príčinami - frekventovanosť dopravy, klimatické podmienky a chýbajúce finančné prostriedky. Vďaka týmto príčinám sa stav vozoviek v obci zhoršuje.

#### *2. Budovanie a rekonštrukcia verejných budov a priestranstiev:*

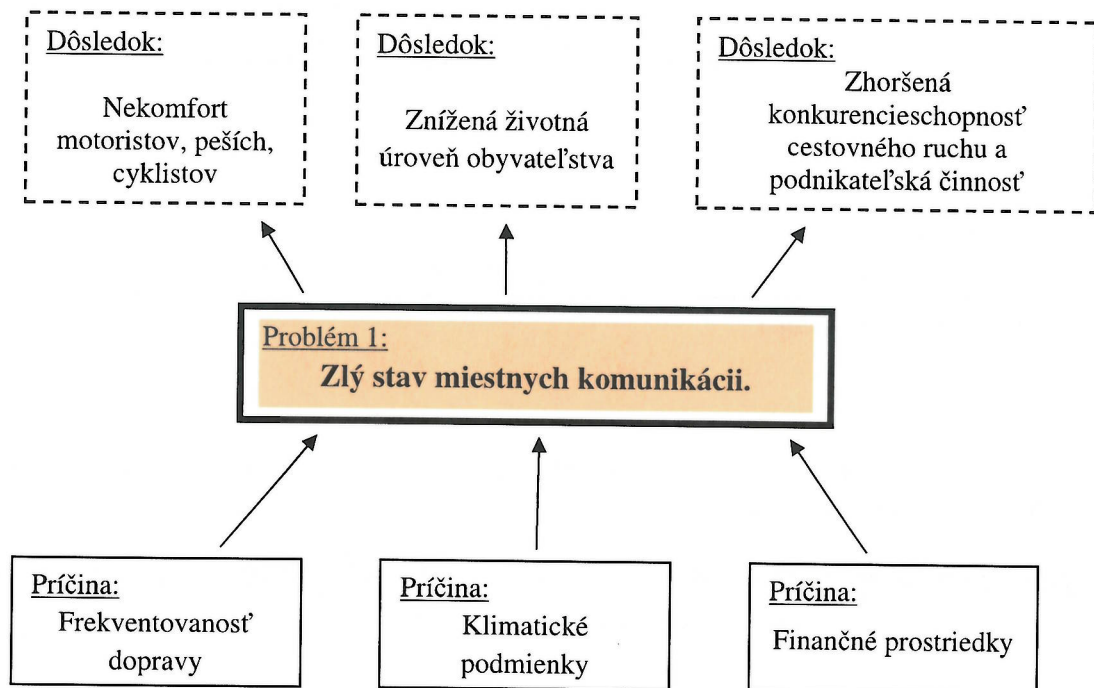
Problém spôsobujú 4 hlavné príčiny - vek obce, klimatické podmienky, nevysporiadané pozemky v obci a nedostatok finančných prostriedkov. Tieto faktory zapríčiňujú, že v obci chýbajú niektoré verejné budovy, napr. multifunkčné centrum, čo má za dôsledok zníženie životnej úrovne obyvateľstva a úpadok obce.



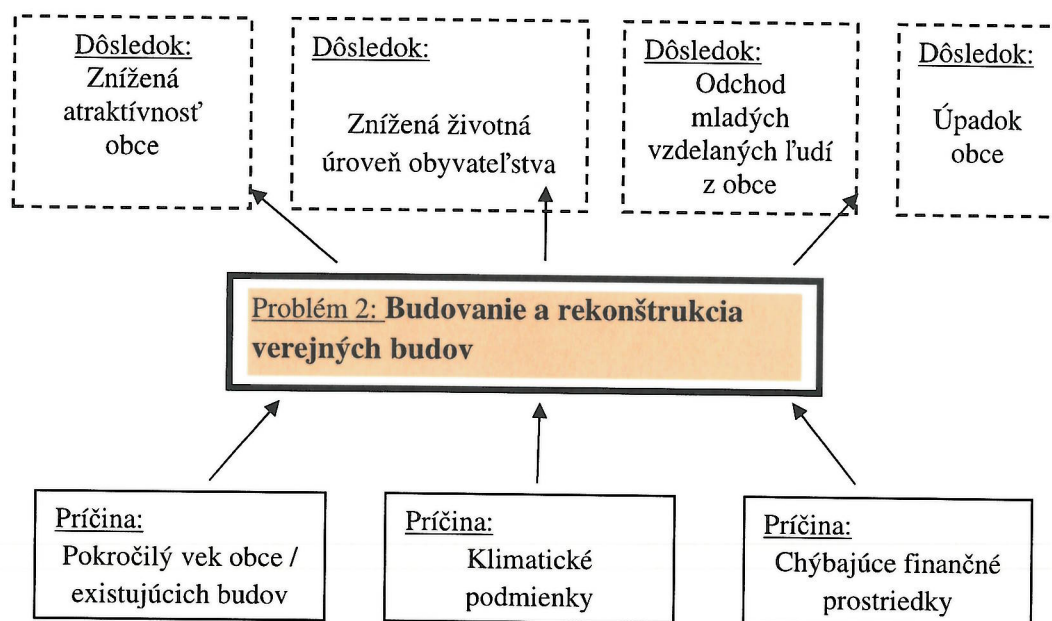
### 3. Revitalizácia obce:

Problém spôsobujú 2 hlavné príčiny - chýbajúce finančné prostriedky a pokročilý vek obce, kde vplyvom času je potrebné verejné priestory obce vyvinuť a revitalizovať. Revitalizáciou obce sa zvýši celková životná úroveň obyvateľstva a tiež atraktivnosť obce pre potreby cestovného ruchu a zabráni odchodu mladých vzdelaných ľudí z obce.

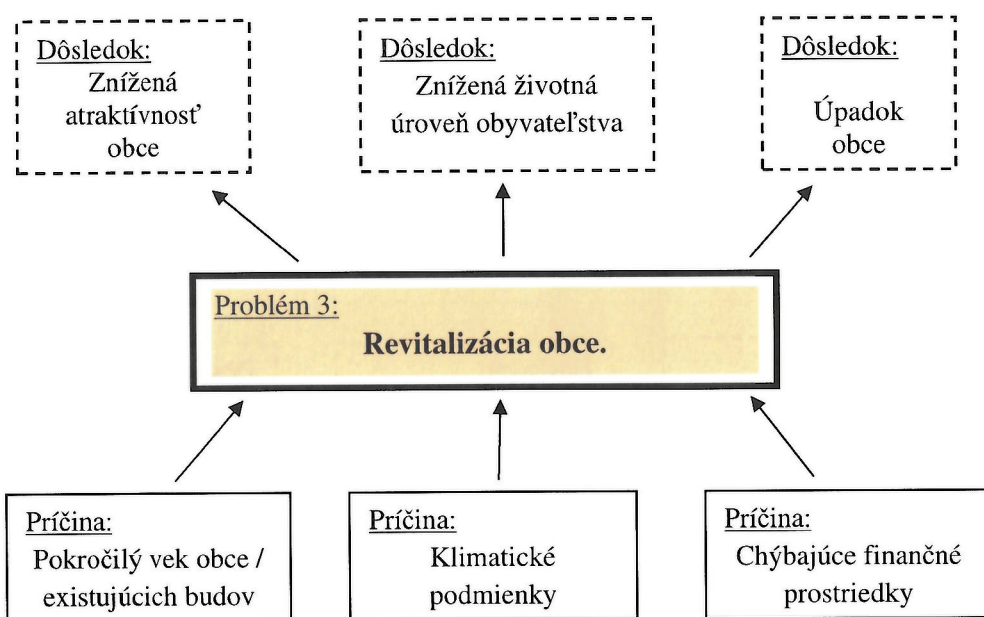
Obrázok 7 Schéma stromu problémov



Zdroj: vlastné spracovanie



Zdroj: vlastné spracovanie



Zdroj: vlastné spracovanie

Tabuľka 16 Schválené a realizované projekty roky 2018 - 2022 z fondov Európskej únie, Štátneho rozpočtu SR a vlastných zdrojov obce

Zverejnené	Názov projektu/prijímateľ	Výška pomoci	Typ pomoci	Poskytovateľ
7. Január 2021	<u>Vykurovanie objektov ZŠ Malcov pomocou OZE</u> Obec Malcov	512 871,31 €	nenávratná	Ministerstvo životného prostredia Slovenskej republiky
24. Marec 2020	<u>Obec Malcov – zlepšenie prístupu k pitnej vode v rómskej osade</u> Obec Malcov	30 309,99 €	nenávratná	Ministerstvo vnútra Slovenskej republiky
4. November 2019	<u>Nákup športovej výbavy pre obec XXX</u> Obec Malcov, Hlavná 130, 086 06 Malcov	3 000,00 €	nenávratná	Úrad vlády SR
18. September 2018	<u>Zmena spôsobu vykurovania a zlepšenie tepelno-technických vlastností budov OčÚ, KD a MŠ Malcov</u> Obec Malcov	1 532 549,39 €	nenávratná	Ministerstvo životného prostredia Slovenskej republiky
3. September 2018	<u>Obec Malcov – zlepšenie prístupu k pitnej vode v rómskej osade</u> Obec Malcov	31 182,66 €	nenávratná	Ministerstvo vnútra SR

Zdroj: [www.crp.gov.sk](http://www.crp.gov.sk)

10. August 2022	Zmluva o poskytnutí finančných prostriedkov č. 22-514-04957	1 000,00 €	Obec Malcov	Fond na podporu umenia
8. júl 2022	Zmluva o príspevku na projekt podpory športu č. Z-2021/004-5 FNPS-Z-2021/004-5	120 535,53 €	Obec Malcov	Fond na podporu športu
6. júl 2022	Zmluva o príspevku na projekt podpory športu Zmluva o príspevku na projekt podpory športu č. Z-2021/004-5	120 535,53 €	Obec Malcov	Fond na podporu športu
21. December 2021	Zmluva o poskytnutí dotácie v roku 2021 0999/2021	17 000,00 €	Obec Malcov	Ministerstvo školstva, vedy, výskumu a športu SR

## Program hospodárskeho a sociálneho rozvoja obce Malcov na roky 2023-2030

---

17. December 2020	<u>Zmluva o poskytnutí finančných prostriedkov č. 20-514-04152</u> 20-514-04152	1 200,00 € Obec Malcov	Fond na podporu umenia
12. September 2019	<u>Zmluva o poskytnutí dotácie v pôsobnosti Ministerstva vnútra Slovenskej republiky, na podporu sociálnych a kultúrnych potrieb a riešenia mimoriadne nepriaznivých situácií rómskej komunity</u> USVRK_ZM_USVRK-KUS-2019-001335-071_2019	10 000,00 € Obec Malcov	Ministerstvo vnútra SR (Úrad splnomocnenca vlády SR pre rómske komunity)
3. September 2018	<u>Zmluva o poskytnutí NFP č. IROP-Z-302021J027-222-13</u> IROP-Z-302021J027-222-13 Doplnená	100 186,42 € Obec Malcov	Ministerstvo pôdohospodárstva a rozvoja vidieka SR

Zdroj: [www.crz.gov.sk](http://www.crz.gov.sk)

## Časť A.II Analýza vonkajšieho prostredia

Dôležitým aspektom v analýze vonkajšieho prostredia je stratégia štrukturálnej politiky Európskej únie a jej implementácia do slovenských pomerov. Počas programovacieho obdobia EÚ 2000-2006 (pre Slovenskú republiku išlo o roky 2004-2006) používala Európska únia stratégiu regionálnej politiky založenú na rovnomernom prístupe samospráv k štrukturálnym fondom. Od programovacieho obdobia 2007-2013 sa stratégia regionálnej politiky zmenila, keďže sa už nezamerala na znižovanie regionálnych disparít formou podpory zaostalých regiónov, ale na základe skúseností z regionálneho rozvoja zo západoeurópskych krajín, rozhodla sa posilňovať predovšetkým vytýčené póly rastu, ktoré sú najviac konkurencie schopné a majú najväčší potenciál rozvoja. Jednotlivými krajinami vytýčené póly rastu mali byť nositeľmi rozvoja v jednotlivých regiónoch a postupom času by sa rozvoj z týchto pólov rastu mal šíriť do ich bezprostredného okolia. Na územie Slovenskej republiky tak boli od programovacieho obdobia 2007-2013 na základe Konceptie územného rozvoja Slovenska stanovené inovačné a kohézne póly rastu. Dôležitým impulzom pre oblasť Prešovského samosprávneho kraja, okresu Bardejov by určite bola podpora zo strany vlády formou investičných stimulov pre priame zahraničné investície, ktoré sa realizujú čo najbližšie k uvedenej oblasti. Vzhľadom na predošlé skúsenosti však konštatujeme, že od roku 2002, kedy sa začalo s poskytovaním investičnej pomoci, jednotlivé slovenské vlády touto formou podporovali smerovanie priamych zahraničných investícií do najrozvinutejších regiónov Slovenska. Uvedená politika územnej podpory vo forme investičnej pomoci a množstvo ďalších faktorov (napr. faktor sídelnej hierarchie, faktor makro polohovej atraktivity, faktor veľkej dopravnej infraštruktúry, faktor historickej marginality, depresnosti priľahlých prihraničných regiónov a pod.) prispievajú k nerovnovážnemu regionálnemu vývoju v rámci Slovenska, keď sa medzi jednotlivými jeho regiónmi vytvorili pomerne výrazné regionálne disparity.

Vytvorila sa tak významná priestorová polarizácia spoločnosti s existenciou centier na strane jednej a periférií na strane druhej. Obec Malcov leží v Bardejovskom okrese v rámci Prešovského samosprávneho kraja, ktorá je na základe skupiny ukazovateľov z hľadiska ľudských zdrojov, ekonomického potenciálu, osobnej vybavenosti a dostupnosti centier kategorizovaná medzi regióny s kumulovanou periférnosťou (periférna oblasť vo všetkých štyroch skupinách ukazovateľov).

Jednou z možností získavania finančných prostriedkov na realizáciu investičných akcií sú Európske štrukturálne fondy a investičné fondy. Napriek tomu, že tieto európske štrukturálne fondy a investičné fondy sú z aspektu regionálneho rozvoja definované ako „doplňkové“ zdroje financovania, v súčasnom modeli regionálnej politiky a nastavenia financovania samospráv sú práve tieto prostriedky z európskych a štrukturálnych fondom hlavným zdrojom financií, bez ktorého samosprávy nemôžu realizovať svoje investičné projekty.

Slovensko môže čerpať Európske štrukturálne a investičné fondy ( v skratke "EŠIF") prostredníctvom operačných programov do konca roka 2023 a v prípade PRV do konca roka 2025 z týchto OP:

- OP Integrovaný regionálny operačný program (OP IROP)
- OP Ľudské zdroje (OP ĽZ)
- OP Kvalita životného prostredia (OP KŽP)
- OP Integrovaná infraštruktúra (OP II)
- OP Výskum a inovácie(OP VaI)
- OP Efektívna verejná správa (OP EVS)
- Technická pomoc
- Program rozvoja vidieka 2014 – 2025

V programovom období 2021-2027 bude čerpanie prostredníctvom Programu Slovensko. Najväčšia časť investícií bude smerovať na zelené a klimatické ciele, vrátane zvýšenia energetickej bezpečnosti Slovenska. Dôležitá časť zdrojov bude ďalej smerovať na vedu, výskum, podporu inovácií, keďže len inovácie zabezpečia kvalitnejšie pracovné miesta a lepšie platy pre ľudí na Slovensku. Druhý najvyšší objem investícií pôjde do sociálnej oblasti a na vzdelávanie, ktoré je kľúčom k úspechu Slovenska.

Zdroj: [www.mirri.gov.sk](http://www.mirri.gov.sk)

### **STEEP analýza**

Pri stretávaní sa s rôznymi problémami a výzvami je dôležité vedieť, že ich riešenie môže byť v budúcnosti ovplyvnené rôznymi vonkajšími faktormi, ktoré obec nedokáže ovplyvniť. Cieľom STEEP analýzy je napomáhať tvorcom rozhodnutí predvídať budúci možný vývoj a na tieto zmeny sa pripraviť.

Faktory, ktoré sa posudzujú v jednotlivých oblastiach môžu byť nasledujúce:  
STEEP analýza (analýza externého prostredia)

Sociálne	Technologické	Ekonomické	Ekologické	Politické	Hodnoty
Zmeny populácie-starnutie obyvateľstva , emigrácia mladých ľudí do miest	Úroveň technológie poskytovateľa	Nové trhy a nové príležitosti (napr. cestovný ruch)	Dopad ŽP- vplyv rôznych subjektov na ŽP	Politika vlády v hospodárskej, sociálnej a environmentálnej oblasti	Zmena postojov k lokálnemu rozvoju
Zmeny postojov a správania-aktívny tretí sektor	Dostupná technológia a využívaná technológia	Klesajúce trhy v niektorých poskytovaných službách	Možnosti obnovy a tvorby ŽP	Štandardy na politickej scéne domáce a štrukturálna politika Európskej únie	Organizačná kultúra, zmena životného štýlu
Zmeny správania obyvateľov	Technológia využívaná obyvateľmi, podnikateľmi	Dostupnosť finančných zdrojov	Politika ŽP	Legislatívne zmeny	Tímová spolupráca
Móda	Kontakt s obyvateľmi prostredníctvom technológie	Daňová politika	Podpora tvorby a ochrany ŽP	Zmena vlády ako výsledok volieb	Osobné hodnoty

Zdroj: vlastné spracovanie

### Časť A.III Zhodnotenie súčasného stavu územia

Zhodnotenie súčasného stavu územia je spracované formou SWOT analýzy. Bola vypracovaná najmä na základe dotazníkového prieskumu, vykonaného medzi obyvateľmi obce.

#### SWOT analýza (Silné stránky, slabé stránky, príležitosti, ohrozenia)

Cieľom analýzy SWOT je zhodnotenie doterajšieho stavu obce prostredníctvom zhrnutých informácií v analytickej časti. Jedná sa o sumárne zhrnutie silných a slabých stránok obce ako aj možných príležitostí a hrozieb.

Jednotlivé aspekty sú kvantifikované bodovou stupnicou od 1 do 10, pričom 1 znamená najnižšie hodnotenie a 10 najvyššie (najlepšie) hodnotenie. Na základe výsledkov SWOT analýzy je možné vytvoriť optimálnu a ideálnu stratégiu pre rozvoj obce.



## SWOT analýza

### Technická infraštruktúra

<b>Silné stránky</b>	<b>Slabé stránky</b>
Cestná komunikácia I. triedy prechádzajúca obcou	Nedostatok finančných prostriedkov na údržbu technickej infraštruktúry
Vybudované chodníky pozdĺž hlavnej cestnej komunikácie	Absencia železničnej dopravy
Vybudovaná sieť na rozvod elektrickej energie	Pomalá rekonštrukcia ciest
Dostatočné zdroje pitnej vody	Nákladná údržba ciest v zimnom období
Existencia verejného osvetlenia	Absencia chodníkov pozdĺž miestnych komunikácií
Existencia verejného rozhlasu	Absencia kanalizácie a ČOV
Pevná telefónna sieť	Nevyhovujúci stav verejného osvetlenia, potreba dobudovania a stálej údržby
V obci je zastávka diaľkovej autobusovej dopravy	Zlý technický stav miestneho verejného rozhlasu
Plynofikácie obce	Slabý signál mobilných operátorov
	Slabý terestriálny televízny signál
	Absencia vysokorýchlostného internetu
	Nízke využívanie internetu
<b>Príležitosti</b>	<b>Ohrozenia</b>
Členstvo v mikroregióne Horná Topľa	Marginálna dopravná poloha vzhľadom na územie štátu
Vzrastajúca aktivita v bardejovskom priemyselnom parku	Nedostatočná podpora obcí zo strany štátu
Možnosť získania finančných prostriedkov z fondov EÚ	Nevýhodné podmienky čerpania prostriedkov z EÚ fondov
Vybudovanie obecnej kanalizácie a ČOV	Nevýhodné podmienky čerpania úverových zdrojov z komerčných bánk
Rekonštrukcia mostov a lávok	Zhoršujúci sa stav obecných stavieb a komunikácií
Rekonštrukcia miestnych komunikácií	
Výstavba chodníkov popri miestnych komunikáciách	
Rekonštrukcia verejného osvetlenia a jeho rozšírenie na neosvetlené časti obce	
Rekonštrukcia miestneho rozhlasu s výhľadom na vybudovanie bezdrôtového rozhlasu	

### Životné prostredie

<b>Silné stránky</b>	<b>Slabé stránky</b>
Zavedený separovaný zber v obci od r. 2006 – papier, sklo, plasty, elektronický šrot	Absencia kanalizačnej siete a čističky odpadových vôd

System odvozu TKO	Nefunkčné odvodňovacie jarky
Prírodné bohatstvo s lesmi a pasienkami	Existencia čiernych skládok
Veľké plochy lesov vhodných na rekreáciu	Znečistené miestne toky komunálnym odpadom
Relatívne nadpriemerná kvalita životného prostredia (vzduch, voda, pôda, ...), ktorá nie je narušovaná závažnejšími zdrojmi znečistenia	Nevyhovujúci stav korýt miestnych tokov
Plynofikácia obce	Nadmerné využívanie umelých hnojív spôsobujúce acidíciu pôdy
	Nedostatočné protipovodňové opatrenia
	Nedostatočná informovanosť obyvateľstva o stave ŽP, nízke environmentálne povedomie
	Nízka miera vynútiteľnosti práva v oblasti ŽP
<b>Príležitosti</b>	<b>Ohrozenia</b>
Možnosti materiálového, resp. energetického využitia odpadov pri rešpektovaní duálnych vlastností odpadov	Nárast množstva vyvázaných odpadov
Zefektívnenie separovaného zberu v obci	Nízka disciplína pri nakladaní s odpadmi
Postupné odstraňovanie zdrojov znečistenia povrchových a podzemných vôd ohrozujúcich zdroje pitnej vody	Neriešenie problému existencie "čiernych skládok"
Regulácia koryta miestnych tokov – Večný potok, Veľký rybný potok, Topľa	Škody na majetku v dôsledku povodní
Rekonštrukcia miestnych komunikácií	Znečisťovanie podzemných a povrchových vôd
Zvýšenie právneho vedomia obyvateľstva vo sfére životného prostredia	Zhoršujúci sa stav životného prostredia v dôsledku nadmerného využívania fosílnych palív v domácnostiach
Rozvoj ekologického poľnohospodárstva	
Možnosť využívania alternatívnych zdrojov energie - energia biomasy, slnečná energia	
Možnosti získania finančných prostriedkov z fondov EÚ	

### Hospodársky a územný rozvoj

Silné stránky	Slabé stránky
Výhodná geografická poloha v blízkosti okresného mesta Bardejov	Stagnuje počet podnikateľov
Výhodná poloha obce pozdĺž cestnej komunikácie I. triedy medzi Bardejovom a Popradom	Nízky rozpočet obce nedovoľuje v dostatočnej miere podporovať podnikateľské aktivity obyvateľstva
Prítomnosť viacerých podnikateľských subjektov v obci	Nedostatok pracovných príležitostí pre mladých ľudí a vysokoškolsky vzdelaných
Nízke ceny stavebných pozemkov a nehnuteľností	Nevyriešené vlastnícke vzťahy k pozemkom a stavbám, ktoré sa môžu stať prekážkou pri rozvoji podnikateľských aktivít



Nízke náklady na pracovnú silu	Nerozvinuté agroturistické a ubytovacie služby
Existencia hospodárskeho dvora - poľnohospodárske družstvo s rastlinnou a živočíšnou výrobou	Vysoká finančná záťažnosť a administratívne bariéry obmedzujúce rozvoj podnikania
Územný plán obce	Nedostatok investičného kapitálu z vlastných zdrojov
	Nízka kúpyschopnosť obyvateľstva v dôsledku nedostatku pracovných miest
	Odliv kvalifikovanej pracovnej sily
<b>Príležitosti</b>	<b>Ohrozenia</b>
Ohlásené investície do priemyselného parku v Bardejove	Dlhodobý ekonomicky zanedbávaný región
Priame zahraničné investície	Slabý záujem o investovanie v regióne
Stabilizácia administratívy pri vstupe do podnikania	Nestabilné legislatívne prostredie
Fiškálna reforma - nové zdroje do rozpočtu obce	Nedostatočná spolupráca obcí pri využívaní podpory zo strany Európskej únie
Využitie finančných prostriedkov zo štrukturálnych fondov EÚ	Pomalá výstavba, modernizácia a rekonštrukcia technickej infraštruktúry
Zvyšovanie príťažlivosti vidieka	Veľká administratívna náročnosť pre získanie financií zo štátnych dotácií a z fondov EÚ
Nízka cena práce v obci a regióne	Neochota obyvateľov uskutočňovať podnikateľské aktivity
Dostatok ľudských zdrojov s dostatočnými skúsenosťami v oblasti poľnohospodárstva	Neochota obyvateľov investovať do ďalšieho vzdelávania
Rozvoj informačných technológií - lepší prístup k informáciám	Nedostatok investičného kapitálu
Rozvoj environmentálne vhodných technológií	Stagnujúci maloobchod v dôsledku rozvoja hypermarketov
Rekonštrukcia budov vo vlastníctve obce (Obecný úrad, Kultúrny dom, požiarna zbrojnica, budova TJ, ZŠ, MŠ, ...)	
Zlepšenie vzdelanostnej úrovne obyvateľstva	
Zníženie nezamestnanosti	

### Kultúra a šport

<b>Silné stránky</b>	<b>Slabé stránky</b>
Dlhoročná história a tradície obce	Nedostatok finančných prostriedkov pre usporadúvanie kultúrnych a športových akcií
Uchovávanie kultúrnych tradícií a folklóru	Nedostatočné materiálne vybavenie na kultúrne a vzdelávacie podujatia
Existencia kultúrneho domu	Slabá propagácia tradičných remesiel

Existencia obecnej knižnice	Zlý technický stav kultúrneho domu – potrebná rekonštrukcia
Existencia športovo-rekreačnej zóny v priestore futbalového ihriska	Nezáujem obyvateľov o rozvoj svojho kultúrneho povedomia
Fungujúci Dobrovoľný hasičský zbor	Zastaralá technika Dobrovoľného hasičského zboru
Usporiadávanie kultúrnych a športových podujatí pre deti, dôchodcov a ostatných obyvateľov obce počas celého roka	
Usporiadávanie podujatí ZŠ a MŠ	
Bohatá škála kultúrnych a športových akcií počas celého roka	
Dostatočná propagácia akcií obyvateľom prostredníctvom verejného rozhlasu	
<b>Príležitosti</b>	<b>Ohrozenia</b>
Možnosť získania finančných prostriedkov z fondov EÚ	Slabá podpora kultúry zo strany štátu a VÚC v regióne
Obnova zanikajúcich tradícií a remesiel	Posun priorít mládeže ku konzumnej kultúre
Spracovanie ročného programu kultúrnych a športových podujatí	Nezáujem obyvateľov
Výstavba izby folklóru, histórie a významných udalostí v obci	Nedostatok finančných prostriedkov na údržbu existujúcich športových objektov
Výstavba detského ihriska	Nedostatočné materiálne zabezpečenie a podpora talentovanej mládeže v jednotlivých druhoch športov
Podporovanie záujmových krúžkov zo strany obce	Nárast sociálnej ohrozenosti mládeže
Rozvoj sponzorovania kultúry	Nedostatok finančných prostriedkov na výstavbu nových športovo – rekreačných objektov
Rekonštrukcia kultúrneho domu, jeho vybavenie modernou technikou	Nedostatok finančných prostriedkov na šírenie miestnej kultúry mimo obce
Rekonštrukcia budovy TJ	
Vydanie multimediálnych propagačných materiálov o obci	

### *Sociálny rozvoj a ľudské zdroje*

<b>Silné stránky</b>	<b>Slabé stránky</b>
Lokalizovaná rýchla záchranná služba v obci	Nízky podiel vysokoškolsky vzdelaných ľudí
Existencia klubu dôchodcov	Vysoký podiel obyvateľstva so základným, resp. stredoškolským vzdelaním bez maturity
Aktívny prístup samosprávy pri zvyšovaní kvality života obyvateľov	Narastajúci počet rómskych žiakov v MŠ a ZŠ s nízkou výchovnou a vzdelanostnou úrovňou

Vyšší podiel detí do 16 rokov ako celoslovenský priemer	Nízka priemerná mesačná mzda
	Odliv mladých a vzdelaných ľudí mimo obec
	Nízke ambície miestneho obyvateľstva
	Negatívne sociálne javy spojené s odchádzaním mužskej časti rodín za prácou mimo obec
	Vysoká miera nezamestnanosti
	Značne rozšírený alkoholizmus
	Nedostatok finančných prostriedkov na rozvoj sociálnych služieb
	Nedostatok priestorov na zriadenie domova sociálnych služieb
	Absencia oddychovo-rekreačnej zóny pre seniorov
	Ekonomická situácia obyvateľstva zabraňujúca návštevu lekára niektorých obyvateľov
	Negatívny zdravotný stav obyvateľov
<b>Príležitosti</b>	<b>Ohrozenia</b>
Dostatočné kapacity ZŠ a MŠ	Zhoršujúca sa sociálna situácia niektorých skupín obyvateľstva
Možnosť využiť ľudský potenciál	Zhoršovanie zdravotného stavu stredného veku
Zavedenie opatrovateľskej služby	Tolerancia spoločnosti voči alkoholu
Zlepšovanie štandardu v dostupných zdravotníckych zariadeniach	Tolerancia spoločnosti voči domácemu násiliu v rodinách
Možnosti získania finančných prostriedkov z fondov EÚ	
Finančná podpora v sociálnej oblasti zo strany štátu a VÚC	

### *Cestovný ruch a spolupráca*

<b>Silné stránky</b>	<b>Slabé stránky</b>
Členstvo v mikroregióne Horná Topľa a v Miestnej akčnej skupine HORNÁ TOPLA	Nedostatočne využitý potenciál obce a jej okolia pre CR
Dobrá dopravná dostupnosť	Slabo vybudovaná infraštruktúra a úroveň služieb
Priaznivé klimatické a prírodné podmienky pre rozvoj CR	Chýbajúce turistické produkty a ich propagácia
Dostatok značených turistických trás v okolí obce	Nedostatočné využívanie susedstva s Poľskou republikou
Výhodná poloha z hľadiska susedstva s Poľskou republikou	Nedostatočný "incoming" - aktívne vyhľadávanie budúcich návštevníkov

Vzájomná spolupráca základnej školy so školami v Poľsku	
Vlastná webová stránka obce	
<b>Príležitosti</b>	<b>Ohrozenia</b>
Vybudovanie siete cyklotrás v okolí obce	Nedostatočný dopyt po produktoch cestovného ruchu v regióne
Spolupráca s prihraničnou oblasťou Poľskej republiky	Nízka atraktivnosť územia z hľadiska CR pre potenciálnych návštevníkov
Využitie podporných programov z EÚ na dobudovanie infraštruktúry a tvorbu nových produktov cestovného ruchu	Dlhodobá návratnosť investícií do cestovného ruchu
Trendy v trávení voľného času na vidieku	Silná konkurencia územia na trhu CR
Pozitívne vplyvy vstupu do EÚ, zjednodušenie pohybu potenciálnych návštevníkov	Nepostačujúce investície do rozvoja infraštruktúry CR
Nárast významu Internetu a informačných technológií pri propagácii obce	

### Kľúčové disparity a hlavné faktory rozvoja

Určenie kľúčových disparít a hlavných faktorov rozvoja vychádza zo SWOT analýzy, spresňuje smerovanie podpory na odstránenie alebo zmiernenie koherentne usporiadaných disparít s využitím faktorov rozvoja.

Disparity sú usporiadané koherentne podľa závažnosti a času potrebného na ich odstránenie.

Faktory rozvoja	Disparity
<ul style="list-style-type: none"> <li>⇒ Obec Malcov sa nachádza 12 km od štátnej hranice s Poľskou republikou, leží v tesnej blízkosti okresného mesta Bardejov, ktoré je zapísané do Zoznamu svetového kultúrneho dedičstva UNESCO a medzinárodne významných Bardejovských Kúpeľov, čo prináša ekonomické, sociálne a kultúrne výhody</li> <li>⇒ Strediskový typ obce</li> <li>⇒ Táto geografická poloha je veľmi výhodná aj na cezhraničnú spoluprácu a pre vzájomný sociálno-ekonomický rozvoj</li> <li>⇒ Atraktívnosť obce z hľadiska bytovej výstavby, príjemné neznečistené vidiecke prostredie, ticho</li> <li>⇒ Skúsenosti obce s rozvojovými aktivitami a projektmi (separácia TKO, ...)</li> <li>⇒ Spoločenské, kultúrne a športové podujatia v obci počas celého roku, aktívna činnosť dobrovoľného hasičského zboru</li> <li>⇒ Pekné a pútavé okolie obce vhodné pre rozvoj rekreácie (šport, turistika, zber lesných plodov...)</li> <li>⇒ Prirodzený prírastok obyvateľstva v obci za posledných 10 rokov</li> </ul>	<ul style="list-style-type: none"> <li>⇒ Vysoká miera nezamestnanosti (hlavne dlhodobo nezamestnaní a obyvatelia nad 40 rokov)</li> <li>⇒ Nedostatočná technická infraštruktúra – predovšetkým chýbajúca kanalizácia, ČOV v obci</li> <li>⇒ Nepostačujúce pokrytie územia signálom mobilných operátorov a TV (okrem mobilnej siete Orange)</li> <li>⇒ Slabá vzdelanostná úroveň obyvateľstva (nízky podiel vysokoškolsky vzdelaných ľudí, vysoký podiel obyvateľov so základným a učňovským vzdelaním)</li> <li>⇒ Odchod mladých vzdelaných ľudí z obce</li> <li>⇒ Nedostatočné rozvinuté malé a stredné podnikanie na celom spádovom území</li> <li>⇒ Majetkovo nevysporiadané pozemky</li> <li>⇒ Slabá ekonomická výkonnosť v porovnaní s inými regiónmi a nedostatočný rozsah a kvalita poskytovaných služieb</li> <li>⇒ Upadanie poľnohospodárstva</li> <li>⇒ Slabá kúpna sila obyvateľstva</li> <li>⇒ Nevybudovaná infraštruktúra cestovného ruchu</li> </ul>

## Časť B - Strategická časť

Strategická časť programu hospodárskeho a sociálneho rozvoja obce Malcov na roky 2023-2030 nadväzuje na analytickú časť, ktorá je založená na komplexnej analýze územia. Táto časť PRO obsahuje stratégiu rozvoja obce s ohľadom na jej vnútorné danosti a špecifiká.

Táto časť obsahuje:

- víziu územia,
- formuláciu a návrh stratégie,
- výber a popis strategických cieľov v jednotlivých politikách - oblastiach rozvoja (hospodárska, sociálna, environmentálna).

Pre stanovenie rozvojovej stratégie obce je nevyhnutné rešpektovať varianty rozvoja územných celkov vyššej úrovne. Súčasťou strategicko-vej časti je strategická vízia, formulácia a návrh stratégie rozvoja, ako aj formulácia cieľov v hospodárskej, sociálnej a environmentálnej oblasti, ako aj v ďalších čiastkových oblastiach.

### **Ciele a priority (Globálny cieľ, špecifické ciele, priority – hlavné oblasti smerovania podpory)**

Hlavným zmyslom tvorby predloženej stratégie je vytvoriť východiskové podmienky (ciele organizačné, informačné, dokumentačné a ekonomické) k zvýšeniu záujmu obyvateľov a samosprávy k tomu, aby sa vlastnými silami snažili o zvýšenie kvality života na základe harmonického rozvoja zdravého životného prostredia, udržovania prírodných a kultúrnych hodnôt územia a rozvoja hospodárstva.

### **Globálny a hlavný strategický cieľ, strategická vízia:**

Globálny cieľ rozvoja obce Malcov ako prepojenie analytickej fázy strategického plánovania s plánovacou časťou bol na základe predchádzajúcich analýz a spracovaných charakteristík definovaný nasledovne:

*„Obec Malcov vybuduje prít'azlivú obec s prevažujúcim vidieckym charakterom osídlenia, s kvalitnou infraštruktúrou; ktorá sa zameriava predovšetkým na potreby svojich obyvateľov a zabezpečuje aj možnosti pre trávenie kultúrnych a športových aktivít. Zároveň*



*s dobudovaním a rekonštrukciou potrebnej technickej infraštruktúry a občianskej vybavenosti sa zlepšia podmienky pre rozvoj podnikateľských aktivít, čím sa zvýši úroveň zamestnanosti a úrovne a kvality služieb pre obyvateľov obce.“*

Nasledujúcich šesť cieľov rozvoja vyjadruje hlavné oblasti, v ktorých by sa mala obec v najbližších rokoch rozvíjať a na rozvoj, ktorých by sa mala zamerať. Sú prioritami, reprezentujúcimi hlavné oblasti smerovania finančnej a organizačnej podpory zo strany obce.

1. Technická infraštruktúra- Hospodárska oblasť
2. Životné prostredie- Environmentálna oblasť
3. Hospodársky a územný rozvoj- Hospodárska oblasť
4. Kultúra a šport- Hospodárska a sociálna oblasť
5. Sociálny rozvoj a ľudské zdroje- Sociálna oblasť
6. Cestovný ruch a spolupráca- Hospodárska oblasť

Formulár č. 1 (S1) - Hierarchia strategických cieľov

Hierarchia cieľov v štruktúre strategického dokumentu

<b>Vízia:</b>		
<p>„Obec Malcov vybuduje prítiažlivú obec s prevažujúcim vidieckym charakterom osídlenia, s kvalitnou infraštruktúrou; ktorá sa zameriava predovšetkým na potreby svojich obyvateľov a zabezpečuje aj možnosti pre trávenie kultúrnych a športových aktivít. Zároveň s dobudovaním a rekonštrukciou potrebnej technickej infraštruktúry a občianskej vybavenosti sa zlepšia podmienky pre rozvoj podnikateľských aktivít, čím sa zvýši úroveň zamestnanosti a úrovne a kvality služieb pre obyvateľov obce.“</p>		
<b>Strategický cieľ:</b>		
<p>Obec Malcov chce vybudovať prítiažlivú obec s prevažujúcim vidieckym charakterom osídlenia, s kvalitnou infraštruktúrou. Obcou, ktorá poskytuje kvalitné služby, ktoré sa budú prioritne zameriavať na potreby svojich obyvateľov a zabezpečujúce primeranú kvalitu ich života.</p>		
1. Prioritná oblasť - Hospodárska	2. Prioritná oblasť - Sociálna	3. Prioritná oblasť - Environmentálna
<p>Cieľ- rozvíjať potenciál cestovného ruchu a vnútorný potenciál územia, založený na podpore miestneho hospodárstva a vybudovanej</p>	<p>Zvyšovať kvalitu ľudských zdrojov, podporovať skvalitňovanie občianskej vybavenosti a zabezpečovať pre obyvateľov dôstojné podmienky spoločenského vyžitia</p>	<p>Zabezpečiť pre obyvateľov obce a návštevníkov obce kvalitné životné prostredie</p>

<p><b>dopravnej a technickej infraštruktúry</b></p>		
<p><b>Priority:</b></p> <ul style="list-style-type: none"> <li>- podnikateľské prostredie a cestovný ruch</li> <li>- doprava a komunikácie</li> <li>- technická infraštruktúra</li> <li>- spolupráca v rámci partnerstva</li> </ul>	<p><b>Priority:</b></p> <ul style="list-style-type: none"> <li>- verejné priestory a administratívne služby</li> <li>- bývanie</li> <li>- sociálna infraštruktúra a služby</li> <li>- kultúra, školstvo, šport</li> </ul>	<p><b>Priority:</b></p> <ul style="list-style-type: none"> <li>- odpadové hospodárstvo</li> <li>- ochrana životného prostredia a majetku</li> </ul>
<p><b>Opatrenia:</b></p> <ul style="list-style-type: none"> <li>- rozvoj technickej infraštruktúry</li> <li>- zabezpečenie podpornej rozvojovej dokumentácie obce</li> <li>- budovanie a rekonštrukcia verejných budov a priestranstiev</li> <li>- hospodársky rozvoj obce</li> <li>- zintenzívnenie možných druhov spolupráce</li> <li>- propagácia obce</li> <li>- rozvoj podmienok a možností pre cestovný ruch</li> </ul>	<p><b>Opatrenia:</b></p> <ul style="list-style-type: none"> <li>- zachovanie a rozvoj kultúrno- historického potenciálu obce</li> <li>- rozvoj podmienok a možností pre výkonnostný a rekreačný šport</li> <li>- doplnenie chýbajúcej infraštruktúry sociálnych zariadení a služieb</li> <li>- rozvoj ľudských zdrojov</li> </ul>	<p><b>Opatrenia:</b></p> <ul style="list-style-type: none"> <li>- nakladanie s komunálnym odpadom</li> <li>- ochrana a racionálne využívanie prírodných zdrojov</li> </ul>

Zdroj: vlastné spracovanie



## Časť C - Programová časť

Programová časť PHSR nadväzuje na strategickú časť. Obsahom sú opatrenia a projekty na zabezpečenie realizácie programu rozvoja, vrátane ich priradenia k jednotlivým cieľom a prioritám.

Táto časť obsahuje:

- konkrétne opatrenia a projekty vrátane ich priradenia k jednotlivým cieľom a prioritám,
- súbor ukazovateľov výsledkov a dosahov vrátane východiskových a cieľových hodnôt.

Konkrétne aktivity a opatrenia, ktoré samospráva plánuje realizovať v strednodobom horizonte sú uvedené v nasledujúcom formulári. Konkrétne činnosti, ktoré samospráva plánuje realizovať formou projektového zámeru, sú v nižšie uvedených formulároch označené ako „projekt“ . Činnosti, ktoré sa neplánujú realizovať formou projektového zámeru, sú uvedené ako „Aktivita“

### Opatrenia a aktivity (Opatrenia – súhrn aktivít, aktivity – napomáhanie realizácie priorít)

#### 1. Technická infraštruktúra

##### *Strategický zámer*

Cieľom je dobudovanie a zlepšenie celkového stavu technickej infraštruktúry obce a zvýšenie estetiky celkového vzhľadu obce, ako aj jej atraktivity.

Prehľad opatrení, projektov a aktivít podľa oblastí

<b>Cieľ 1.1.</b>	<b>Rozvoj technickej infraštruktúry</b>
Opatrenie 1.1.1. Aktivita/Projekt	<b>Výstavba a rekonštrukcia miestnych komunikácií</b> Vypracovanie technickej dokumentácie Výstavba a rekonštrukcia miestnych komunikácií
Opatrenie 1.1.2. Aktivita/Projekt	<b>Výstavba a rekonštrukcia chodníkov</b> Analýza súčasného stavu chodníkov Vypracovanie technickej dokumentácie Výstavba a rekonštrukcia chodníkov
Opatrenie 1.1.3. Aktivita/Projekt	<b>Budovanie a rekonštrukcia mostov a lávok</b> Vypracovanie technickej dokumentácie a príprava projektového spisu Budovanie a rekonštrukcia mostov a lávok

Opatrenie 1.1.4. Aktivita/Projekt	<b>Budovanie a rekonštrukcia zastávok SAD v rázovitom štýle</b> Vypracovanie technickej dokumentácie Výstavba/ rekonštrukcia zastávok SAD
Opatrenie 1.1.5. Aktivita/Projekt	<b>Revitalizácia verejných priestranstiev a cintorína</b> Vypracovanie technickej dokumentácie Revitalizácia verejných priestranstiev a cintorína
Opatrenie 1.1.6. Aktivita/Projekt	<b>Vybudovanie cyklotrás v obci Malcov a jej okolí</b> Vypracovanie technickej dokumentácie Výstavba cyklotrás, cyklochodníkov, vrátane doplnkovej cyklistickej infraštruktúry (mobiliár, solárna nabíjacia stanica, cykloprístrešky a pod.)
Opatrenie 1.1.7. Aktivita/Projekt	<b>Rozšírenie intravilánu obce vzhľadom na potenciálnu IBV</b> Vypracovanie technickej dokumentácie Príprava pozemkov a inžinierskych sietí
Opatrenie 1.1.8. Aktivita/Projekt	<b>Rekonštrukcia verejného osvetlenia</b> Vypracovanie technickej dokumentácie Rekonštrukcia verejného osvetlenia
Opatrenie 1.1.9. Aktivita/Projekt	<b>Rekonštrukcia miestneho rozhlasu</b> Vypracovanie technickej dokumentácie Rekonštrukcia miestneho rozhlasu
Opatrenie 1.1.10. Aktivita/Projekt	<b>Výstavba a rekonštrukcia odvodňovacích kanálov popri miestnych komunikáciách</b> Vypracovanie technickej dokumentácie Výstavba a rekonštrukcia kanálov

## 2. Životné prostredie

### **Strategický zámer**

Zachovať úctu k životnému prostrediu nielen na úrovni platných noriem v oblasti ochrany životného prostredia, ale hlavne racionálnym využívaním prírodných zdrojov a zvyšovaním povedomia obyvateľov, aby sami aktívne prispievali k ochrane svojho okolia.

<b>Cieľ 2.1.</b>	<b>Nakladanie s odpadom</b>
Opatrenie 2.1.1. Aktivita/Projekt	<b>Zabezpečenie efektívnej separácie odpadu</b> Motivovanie obyvateľov k separácii odpadov Zberný dvor
Opatrenie 2.1.2. Aktivita/Projekt	<b>Zabezpečenie likvidácie čiernych skládok v obci</b> Lokalizácia čiernych skládok Likvidácia skládok
Opatrenie 2.1.3. Aktivita/Projekt	<b>Výstavba obecného kompostoviska</b> Vypracovanie technickej dokumentácie Výber vhodnej lokality a výstavba kompostoviska

<b>Cieľ 2.2.</b>	<b><i>Ochrana a racionálne využívanie prírodných zdrojov</i></b>
Opatrenie 2.2.1. Aktivita/Projekt	<b>Výstavba kanalizácie a ČOV</b> Výstavba kanalizačnej siete Výstavba ČOV Napojenie domácnosti
Opatrenie 2.2.2. Aktivita/Projekt	<b>Regulácia korýt miestnych potokov – Večný potok, Veľký rybný potok, Topľa (v úseku k.ú. obce)</b> Analýza súčasného stavu Vypracovanie technickej dokumentácie Spevnenie svahov a regulácia korýt miestnych potokov

### 3. Hospodársky a územný rozvoj

#### **Strategický zámer**

Cieľom je zlepšenie kvality života v obci pre jej občanov aj podnikateľov, zlepšenie celkového obrazu a estetického vzhľadu obce a podpora hospodárskeho aj územného rozvoja.

<b>Cieľ 3.1.</b>	<b><i>Zabezpečenie podpornej rozvojovej dokumentácie obce</i></b>
Opatrenie 3.1.1. Aktivita/Projekt	<b>Aktualizácia územného plánu obce</b> Personálne a finančné zabezpečenie Doplnenie územného plánu obce
<b>Cieľ 3.2.</b>	<b><i>Budovanie a rekonštrukcia verejných budov a priestranstiev</i></b>
Opatrenie 3.2.1. Aktivita/Projekt	<b>Rekonštrukcia interiérov a vybavenia Obecného úradu</b> Spracovanie technickej dokumentácie Výber dodávateľa rekonštrukčných prác Rekonštrukcia interiérov a nákup zariadení
Opatrenie 3.2.2. Aktivita/Projekt	<b>Rekonštrukcia Základnej školy vrátane vnútorného vybavenia</b> Spracovanie technickej dokumentácie Výber dodávateľa rekonštrukčných prác Realizácia rekonštrukčných prác
Opatrenie 3.2.3. Aktivita/Projekt	<b>Rekonštrukcia Materskej školy vrátane vnútorného vybavenia</b> Spracovanie technickej dokumentácie Výber dodávateľa rekonštrukčných prác Rekonštrukcia interiéru a exteriéru budovy
Opatrenie 3.2.4. Aktivita/Projekt	<b>Výstavba penziónu pre starších občanov</b> Vypracovanie technickej dokumentácie Výstavba penziónu Zabezpečenie vnútorného vybavenia

Opatrenie 3.2.5. Aktivita/Projekt	<b>Výstavba bytových jednotiek pre rómsku komunitu</b> Výber lokality Výkup pozemkov Vypracovanie technickej dokumentácie Výstavba bytových jednotiek
Opatrenie 3.2.6. Aktivita/Projekt	<b>Rekonštrukcia budovy TJ</b> Spracovanie technickej dokumentácie Výber dodávateľa rekonštrukčných prác Rekonštrukcia budovy
Opatrenie 3.2.7 Aktivita/Projekt	<b>Obnova a budovanie nových parkov a oddychových zón</b> Analýza súčasného stavu a výber nových lokalít Spracovanie technickej dokumentácie Obnova a budovanie parkov a oddychových zón
<b>Cieľ 3.3.</b>	<b>Hospodársky rozvoj obce</b>
Opatrenie 3.3.1. Aktivita/Projekt	<b>Zakladanie malých a stredných podnikov s majetkovou účasťou obce</b> Analýza možností rozvoja podnikateľských aktivít obcou Spracovanie podnikateľského zámeru obce Príprava podmienok pre založenie podnikateľského subjektu Založenie podnikateľského subjektu

#### Kultúra a šport

#### **Strategický zámer**

Cieľom je oživenie a zachovanie pôvodných ľudových tradícií, remesiel a zvyklostí na dedine, zvyšovanie kultúrneho povedomia obyvateľov obce, podpora vidieckeho obrazu obce. Zlepšenie možnosti voľno časových športových aktivít detí, mládeže a dospelých podporujúcich zdravý životný štýl.

<b>Cieľ 4.1.</b>	<b>Zachovanie a rozvoj kultúrno-historického potenciálu obce</b>
Opatrenie 4.1.1. Aktivita/Projekt	<b>Vybudovanie a rekonštrukcia tradičnej architektúry a zriadenie stálych expozícií z pôvodného štýlu života obyvateľov v obci</b> Výber vhodných objektov Vysporiadanie vlastníckych vzťahov Vybudovanie/ rekonštrukcia a vybavenie expozície, amfiteáter
Opatrenie 4.1.2. Aktivita/Projekt	<b>Zabezpečenie a rozvoj tradícií (divadlo, ľudový spev a tanec, pôvodné bývanie a hospodárenie)</b> Zabezpečenie priestorov, finančných a materiálnych prostriedkov
<b>Cieľ 4.2.</b>	<b>Rozvoj podmienok a možností pre výkonnostný a rekreačný šport</b>
Opatrenie 4.2.1. Aktivita/Projekt	<b>Výstavba športových a detských ihrísk</b> <b>Vypracovanie technickej dokumentácie</b> Príprava pozemku Výstavba športových a detských ihrísk

Sociálny rozvoj a ľudské zdroje

**Strategický zámer**

Skvalitnenie sociálnych služieb poskytovaných v obci ako aj zabezpečenie takých, ktoré v súčasnosti absentujú, s dôrazom na marginalizované skupiny.

<b>Cieľ 5.1.</b>	<b>Doplnenie chýbajúcej infraštruktúry sociálnych zariadení a služieb</b>
Opatrenie 5.1.1. Aktivita/Projekt	<b>Vybudovanie zariadenia poskytujúceho sociálne a komunitné služby</b> Výber vhodnej alternatívy zriadenia zariadenia Vypracovanie technickej dokumentácie Realizácia výstavby zariadenia
Opatrenie 5.1.2. Aktivita/Projekt	<b>Zabezpečenie poskytovania domácej ošetrovateľskej starostlivosti</b> Zabezpečenie personálnych kapacít a finančných prostriedkov Zabezpečenie starostlivosti

Cestovný ruch a spolupráca

**Strategický zámer**

Využiť potenciál obce pre rozvoj cestovného ruchu a spolupráce v rámci prihraničného regiónu s Poľskou republikou. Budovanie infraštruktúry cestovného ruchu, zlepšovanie podmienok pre jeho rozvoj a hlavne propagácia obce rôznymi spôsobmi.

<b>Cieľ 6.1.</b>	<b>Zintenzívnenie spolupráce a propagácia obce</b>
Opatrenie 6.1.1. Aktivita/Projekt	<b>Rozvíjanie cezhraničnej spolupráce</b> Vypracovanie analýzy možností cezhraničnej spolupráce Personálne a finančné zabezpečenie Realizácia cezhraničnej spolupráce
Opatrenie 6.1.2. Aktivita/Projekt	<b>Systém informačných a navigačných tabúl'</b> Návrh vizuálnej aj obsahovej stránky tabúl' Výber lokalít na ich umiestnenie Lokalizácia tabúl'
Opatrenie 6.1.3. Aktivita/Projekt	<b>Vydanie multimediálnych propagačných materiálov o obci</b> Finančné zabezpečenie Obsahová analýza materiálov Spracovanie multimediálnych propagačných materiálov

**Opis rozvojovej stratégie**

(Merateľné ukazovatele, finančný plán programu, časový horizont uskutočnenia, zdroje financovania)



Monitorovanie PHSR obce Malcov sa vykonáva na základe súboru indikátorov priradených k jednotlivým cieľom a opatreniam. Indikátory podporujú oprávnenosť verejných výdavkov na jednotlivé opatrenia a zároveň preukazujú ekonomickú účinnosť realizovaných verejných výdavkov.

Jednou z kľúčových otázok pre realizáciu navrhnutého rozvoja obce je schopnosť obce zabezpečiť financovanie aktivít zameraných na dosiahnutie zámeru.

Na finančné zabezpečenie realizácie programu je možné použiť:

- vlastné zdroje z miestnych daní, podielových daní alebo poplatkov
- zdroje štátneho rozpočtu, štátnych fondov a Prešovského samosprávneho kraja
- prostriedky z fondov Európskej únie
- bankové úvery
- príspevky od fyzických osôb
- dary a pod.

Jednotlivé priority je potrebné realizovať podľa množstva disponibilných zdrojov a v závislosti od náročnosti dosiahnutého efektu a finančnej nákladovosti jednotlivých realizovaných opatrení.

Výška finančných prostriedkov potrebná na realizáciu jednotlivých opatrení a aktivít je stanovená len orientačne. Táto časť bude konkretizovaná v závislosti od reálneho čerpania finančných príspevkov na ich realizáciu. Taktiež je definované, z akých prostriedkov by sa mali tieto zámery realizovať (obecný rozpočet, štátny rozpočet, prostriedky Európskej únie atď.), kto by mal byť žiadateľ a následne sa určili aj predpokladané časové horizonty uskutočnenia.

Tabuľka 17 Tabuľka ukazovateľov výsledkov, dopadov

1. Technická infraštruktúra

<b>Cieľ 1.1. Rozvoj technickej infraštruktúry</b>		<b>Merateľné indikátory</b>
Opatrenie 1.1.1.	Výstavba a rekonštrukcia miestnych komunikácií	km novovybudovaných/zrekonštruovaných komunikácií hustota dopravy
Opatrenie 1.1.2.	Výstavba a rekonštrukcia chodníkov	km novovybudovaných a zrekonštruovaných chodníkov

Opatrenie 1.1.3.	Výstavba a rekonštrukcia mostov a lávok	počet nových/ zrekonštruovaných mostov počet zrekonštruovaných lávok
Opatrenie 1.1.4.	Budovanie a rekonštrukcia zastávok SAD v rázovitom štýle	počet novovybudovaných /zrekonštruovaných zastávok SAD
Opatrenie 1.1.5.	Revitalizácia verejných priestranstiev a cintorína	Počet podporených verejných prvkov/služieb
Opatrenie 1.1.6.	Vybudovanie cyklotrás v obci Malcov a jej okolí	km novovybudovaných cyklotrás a prvkov cyklistickej infraštruktúry
Opatrenie 1.1.7.	Rozšírenie intravilánu obce vzhľadom na potenciálnu IBV	m <sup>2</sup> upravených plôch pre individuálnu bytovú výstavbu
Opatrenie 1.1.8.	Rekonštrukcia verejného osvetlenia	zníženie spotreby elektrickej energie ako dôsledku rekonštrukcie
Opatrenie 1.1.9.	Rekonštrukcia miestneho rozhlasu	počet zrekonštruovaných reprosústav
Opatrenie 1.1.10.	Výstavba a rekonštrukcia odvodňovacích kanálov popri miestnych komunikáciách	km novovybudovaných a zrekonštruovaných odvodňovacích kanálov objem odvedenej zrážkovej vody

## 2. Životné prostredie

<b>Cieľ 2.1. Nakladanie s odpadom</b>		<b>Merateľné indikátory</b>
Opatrenie 2.1.1.	Zabezpečenie efektívnej separácie odpadu	objem vyseparovaného odpadu v tonách
Opatrenie 2.1.2.	Zabezpečenie likvidácie čiernych skládok v obci	m <sup>3</sup> rekultivovanej plochy čiernych skládok
Opatrenie 2.1.3.	Výstavba obecného kompostoviska	objem uskladneného odpadu v tonách
<b>Cieľ 2.2. Ochrana a racionálne využívanie prírodných zdrojov</b>		<b>Merateľné indikátory</b>
Opatrenie 2.2.1.	Zabezpečiť výstavbu kanalizačnej siete a výstavbu čističky odpadových vôd	m <sup>3</sup> odvedenej a vyčistenej splaškovej vody počet pripojených domácností km vybudovanej kanalizácie
Opatrenie 2.2.2.	Regulácia korýt miestnych potokov – Večný potok,	km zregulovaných a upravených miestnych potokov zvýšenie prietoku v %

	Veľký rybný potok, Topľa (v úseku k.ú. obce)	
--	--	--

### 3. Hospodársky a územný rozvoj

<b>Cieľ 3.1. Zabezpečenie podpornej rozvojovej dokumentácie obce</b>		<b>Merateľné indikátory</b>
Opatrenie 3.1.1.	Aktualizácia územného plánu obce	počet vypracovaných dokumentov
<b>Cieľ 3.2. Budovanie a rekonštrukcia verejných budov a priestranstiev</b>		<b>Merateľné indikátory</b>
Opatrenie 3.2.1.	Rekonštrukcia interiéru a vybavenia Obecného úradu	objem preinvestovaných financií zníženie koeficientu prestupu tepla
Opatrenie 3.2.2.	Rekonštrukcia Základnej školy vrátane vnútorného vybavenia	objem preinvestovaných financií m <sup>2</sup> zrekonštruovanej plochy
Opatrenie 3.2.3.	Rekonštrukcia Materskej školy vrátane vnútorného vybavenia	objem preinvestovaných financií m <sup>2</sup> zrekonštruovanej plochy
Opatrenie 3.2.4.	Výstavba penziónu pre starších občanov	kapacita zariadenia v osobách využitelnosť kapacity v % počet nových pracovných miest
Opatrenie 3.2.5.	Výstavba bytových jednotiek pre rómsku komunitu	počet bytových jednotiek celková obytná plocha počet ubytovaných osôb
Opatrenie 3.2.6.	Rekonštrukcia budovy TJ	objem preinvestovaných financií m <sup>2</sup> zrekonštruovanej plochy
Opatrenie 3.2.7	Obnova a budovanie nových parkov a oddychových zón	počet nových parkov a oddychových zón
<b>Cieľ 3.3. Hospodársky rozvoj obce</b>		<b>Merateľné indikátory</b>
Opatrenie 3.3.1.	Zakladanie malých a stredných podnikov s majetkovou účasťou obce	počet nových založených podnikateľských subjektov počet novovytvorených pracovných miest miera nezamestnanosti

#### 4. Kultúra a šport

<b>Cieľ 4.1. Zachovanie a rozvoj kultúrno-historického potenciálu obce</b>		Merateľné indikátory
Opatrenie 4.1.1.	Vybudovanie a rekonštrukcia tradičnej architektúry a zriadenie stálych expozícií z pôvodného štýlu života obyvateľov v obci	počet zriadených expozícií počet návštevníkov
Opatrenie 4.1.2.	Zabezpečenie a rozvoj tradícií (divadlo, ľudový spev a tanec, pôvodné bývanie a hospodárenie)	počet zorganizovaných podujatí počet návštevníkov podujatí
<b>Cieľ 4.2. Rozvoj podmienok a možností pre výkonnostný a rekreačný šport</b>		Merateľné indikátory
Opatrenie 4.2.1.	Výstavba športových a detských ihrísk	Počet prvkov verejnej infraštruktúry počet návštevníkov

#### 5. Sociálny rozvoj a ľudské zdroje

<b>Cieľ 5.1. Doplnenie chýbajúcej infraštruktúry sociálnych zariadení a služieb</b>		Merateľné indikátory
Opatrenie 5.1.1.	Vybudovanie zariadenia poskytujúceho sociálne a komunitné služby	počet nových sociálnych/ komunitných služieb m <sup>2</sup> plochy zariadenia
Opatrenie 5.1.2.	Zabezpečenie poskytovania domácej ošetrovateľskej starostlivosti	počet ošetrovaných obyvateľov počet nových pracovných miest

#### 6. Cestovný ruch a spolupráca

<b>Cieľ 6.1. Zintenzívnenie spolupráce a propagácia obce</b>		Merateľné indikátory
Opatrenie 6.1.1.	Rozvíjanie cezhraničnej spolupráce	Počet zrealizovaných aktivít
Opatrenie 6.1.2.	Systém informačných a navigačných tabúl	počet tabúl počet nových návštevníkov obce
Opatrenie 6.1.3.	Vydanie multimediálnych propagačných materiálov o obci	počet vydaných materiálov počet nových návštevníkov obce

## Časť D - Realizačná a finančná časť

Realizačná časť sa zameriava na popis postupov inštitucionálneho a organizačného zabezpečenia realizácie programu rozvoja obce. Systém monitorovania a hodnotenia plnenia programu rozvoja obce na základe stanovenia merateľných ukazovateľov a vecný a časový harmonogram realizácie programu rozvoja obce formou akčných plánov.

Táto časť obsahuje:

- popis úloh jednotlivých partnerov pri realizácii PHSR,
- popis postupov inštitucionálneho a organizačného zabezpečenia realizácie PHSR,
- systém monitorovania a hodnotenia,
- akčný plán na daný rozpočtový rok s výhľadom na 2 roky ( $x+2$ ) - vecný a časový harmonogram realizácie jednotlivých opatrení a projektov.

Akčný plán obce obsahuje predstavuje konkrétny harmonogram činností/projektov/aktivít, ktoré súvisia s rozvojom obce v nadväznosti na prioritné oblasti ekonomicko-sociálneho rozvoja. Plán vychádza zo stratégie, je jej logickou súčasťou a realizuje sa prostredníctvom konkrétnych projektov a aktivít. Plán obsahuje predpokladané termíny plnenia úloh, zoznam inštitúcií zodpovedných za ich plnenie a predpokladané zdroje financovania. Výška nevyhnutných finančných prostriedkov je uvedená pri jednotlivých projektoch a opatreniach. Sumy uvedené v PHSR sú určené odhadom, nakoľko bez spracovania príslušnej projektovej dokumentácie nie je možné určiť presnú sumu kalkulovanú na jednotlivé projekty. Niektoré projekty/aktivity sa budú realizovať v rámci bežnej prevádzky samosprávy. Iné budú vyžadovať náročnejšie zdroje z hľadiska finančného a personálneho zabezpečenia.

Zdroje, ktoré sa samospráva pokúsi získať na realizáciu opatrení a aktivít uvedených v PRO sú najmä (ale nie len):

1. bankové úvery
2. rozpočet samosprávneho kraja
3. rozpočet obce (vlastné zdroje)
4. štátne dotácie z účelových fondov (Štátny fond rozvoja bývania, Environmentálny fond...)
5. financovanie z národných projektov (úradu práce, sociálnych vecí a rodiny- AOTP...)
6. európske štrukturálne a investičné fondy
7. účelové fondy zahraničných zastupiteľstiev v SR



8. neinvestičné fondy, nadácie

9. sponzorské dary podnikateľov, súkromných osôb, neziskového sektora

Dôležitým doplnkovým zdrojom finančného zabezpečenia podpory regionálneho rozvoja môžu byť prostriedky nenávratného finančného príspevku zo štrukturálnych fondov Európskej únie Európskeho fondu regionálneho rozvoja a Európskeho sociálneho fondu.

Možnosť získať verejné finančné zdroje z rozpočtu Európskej únie a národného rozpočtu Slovenskej republiky je často previazaná na schopnosť obce spolufinancovať rozvojové projekty z vlastných zdrojov, prípadne zo zdrojov súkromných investorov. Prehľadné usporiadanie rozvojových zámerov umožní obci orientovať sa v škále dostupných podporných zdrojov, ako aj podmienok sprevádzajúcich získanie týchto zdrojov. Financovanie jednotlivých projektov sa bude realizovať z viacerých zdrojov, pričom závisieť bude od aktuálnej finančnej situácie obce a aktuálnych potrieb. Financovanie sa bude opierať nie len o zdroje obce, národné zdroje, zdroje z európskych štrukturálnych a investičných fondov, zdroje VÚC, súkromné, ale aj ďalšie zdroje. Finálna podoba a konkrétna výška investícií bude známa po vypracovaní projektovej dokumentácie a bude vychádzať okrem iného aj z procesov verejného obstarávania.

Tabuľka 18 Akčný plán

Cieľ 1.1. Rozvoj technickej infraštruktúry		Časový horizont realizácie	Predpokladaný rozpočet €	Zdroje financovania
Opatrenie 1.1.1.	Výstavba a rekonštrukcia miestnych komunikácií	2023-2030	2 mil.	rozpočet obce, ŠF EÚ
Opatrenie 1.1.2.	Výstavba a rekonštrukcia chodníkov	2023-2030	2 mil.	rozpočet obce, ŠF EÚ
Opatrenie 1.1.3.	Výstavba a rekonštrukcia mostov a lávok	2023-2030	1 mil.	rozpočet obce, ŠF EÚ
Opatrenie 1.1.4.	Budovanie a rekonštrukcia zastávok SAD v rázovitom štýle	2023-2030	200 tis.	rozpočet obce, ŠF EÚ
Opatrenie 1.1.5.	Revitalizácia verejných priestranstiev a cintorína	2023-2030	200 tis.	rozpočet obce, ŠF EÚ

Program hospodárskeho a sociálneho rozvoja obce Malcov na roky 2023-2030

Opatrenie 1.1.6.	Vybudovanie cyklotrás v obci Malcov a jej okolí	2023-2030	3 mil.	rozpočet obce, ŠF EÚ
Opatrenie 1.1.7.	Rozšírenie intravilánu obce vzhľadom na potenciálnu IBV	2023-2030	5 mil.	rozpočet obce, ŠF EÚ
Opatrenie 1.1.8.	Rekonštrukcia verejného osvetlenia	2023-2030	500 tis.	rozpočet obce, ŠF EÚ
Opatrenie 1.1.9.	Rekonštrukcia miestneho rozhlasu	2023-2030	200 tis.	rozpočet obce, ŠF EÚ
Opatrenie 1.1.10.	Výstavba a rekonštrukcia odvodňovacích kanálov popri miestnych komunikáciách	2023-2030	500 tis.	rozpočet obce, ŠF EÚ
<b>Cieľ 2.1. Nakladanie s odpadom</b>		Časový horizont realizácie	Predpokladaný rozpočet €	Zdroje financovania
Opatrenie 2.1.1.	Zabezpečenie efektívnej separácie odpadu	2023-2030	1 mil.	rozpočet obce, ŠF EÚ
Opatrenie 2.1.2.	Zabezpečenie likvidácie čiernych skládok v obci	2023-2030	100 tis.	rozpočet obce, MŽP SR, ŠF EÚ
Opatrenie 2.1.3.	Výstavba obecného kompostoviska	2023-2030	500 tis.	rozpočet obce, MŽP SR, ŠF EÚ
<b>Cieľ 2.2. Ochrana a racionálne využívanie prírodných zdrojov</b>		Časový horizont realizácie	Predpokladaný rozpočet €	Zdroje financovania
Opatrenie 2.2.1.	Zabezpečiť výstavbu kanalizačnej siete a výstavbu čističky odpadových vôd	2023-2030	20 mil.	Východoslovenská vodárenská spoločnosť, a.s., rozpočet obce, ŠF EÚ
Opatrenie 2.2.2.	Regulácia korýt miestnych potokov – Večný potok, Veľký rybný potok,	2023-2030	2 mil.	rozpočet obce, ŠF EÚ

	Topľa (v úseku k.ú. obce)			
<b>Ciel' 3.1. Zabezpečenie podpornej rozvojovej dokumentácie obce</b>		Časový horizont realizácie	Predpokladaný rozpočet €	Zdroje financovania
Opatrenie 3.1.1.	Aktualizácia územného plánu obce	2023-2030	80 tis.	rozpočet obce, ŠF EÚ
<b>Ciel' 3.2. Budovanie a rekonštrukcia verejných budov a priestranstiev</b>		Časový horizont realizácie	Predpokladaný rozpočet €	Zdroje financovania
Opatrenie 3.2.1.	Rekonštrukcia interiéru a vybavenia Obecného úradu	2023-2030	2 mil.	rozpočet obce, ŠF EÚ
Opatrenie 3.2.2.	Rekonštrukcia Základnej školy vrátane vnútorného vybavenia	2023-2030	300 tis.	rozpočet obce, ŠF EÚ
Opatrenie 3.2.3.	Rekonštrukcia Materskej školy vrátane vnútorného vybavenia	2023-2030	100 tis.	rozpočet obce, ŠF EÚ
Opatrenie 3.2.4.	Výstavba penziónu pre starších občanov	2023-2030	10 mil.	rozpočet obce, ŠF EÚ
Opatrenie 3.2.5.	Výstavba bytových jednotiek pre rómsku komunitu	2023-2030	15 mil.	rozpočet obce, ŠF EÚ, MVRR SR
Opatrenie 3.2.6.	Rekonštrukcia budovy TJ	2023-2030	200 tis.	rozpočet obce, ŠF EÚ
Opatrenie 3.2.7	Obnova a budovanie nových parkov a oddychových zón	2023-2030	100 tis.	rozpočet obce, ŠF EÚ
<b>Ciel' 3.3. Hospodársky rozvoj obce</b>		Časový horizont realizácie	Predpokladaný rozpočet €	Zdroje financovania

Opatrenie 3.3.1.	Zakladanie malých a stredných podnikov s majetkovou účasťou obce	2023-2030	10 mil.	rozpočet obce
<b>Cieľ 4.1. Zachovanie a rozvoj kultúrno-historického potenciálu obce</b>		Časový horizont realizácie	Predpokladaný rozpočet €	Zdroje financovania
Opatrenie 4.1.1.	Vybudovanie a rekonštrukcia tradičnej architektúry a zriadenie stálych expozícií z pôvodného štýlu života obyvateľov v obci	2023-2030	500 tis.	rozpočet obce, MK SR, ŠF EÚ
Opatrenie 4.1.2.	Zabezpečenie a rozvoj tradícií (divadlo, ľudový spev a tanec, pôvodné bývanie a hospodárenie)	2023-2030	20 tis.	rozpočet obce, MK SR, ŠF EÚ
<b>Cieľ 4.2. Rozvoj podmienok a možností pre výkonnostný a rekreačný šport</b>		Časový horizont realizácie	Predpokladaný rozpočet €	Zdroje financovania
Opatrenie 4.2.1.	Výstavba športových a detských ihrísk	2023-2030	300 tis.	rozpočet obce, ŠF EÚ
<b>Cieľ 5.1. Doplnenie chýbajúcej infraštruktúry sociálnych zariadení a služieb</b>		Časový horizont realizácie	Predpokladaný rozpočet €	Zdroje financovania
Opatrenie 5.1.1.	Vybudovanie zariadenia poskytujúceho sociálne a komunitné služby	2023-2030	5 mil.	rozpočet obce, ŠF EÚ
Opatrenie 5.1.2.	Zabezpečenie poskytovania domácej ošetrovateľskej starostlivosti	2023-2030	100 tis.	rozpočet obce, ZP

Cieľ 6.1. Zintenzívnenie spolupráce a propagácia obce		Časový horizont realizácie	Predpokladaný rozpočet €	Zdroje financovania
Opatrenie 6.1.1.	Rozvíjanie cezhraničnej spolupráce	2023-2030	1 mil.	rozpočet obce, ŠF EÚ
Opatrenie 6.1.2.	Systém informačných a navigačných tabúl'	2023-2030	100 tis.	rozpočet obce, ŠF EÚ
Opatrenie 6.1.3.	Vydanie multimediálnych propagačných materiálov o obci	2023-2030	50 tis.	rozpočet obce, ŠF EÚ

### **Administratívne, organizačné a inštitucionálne zabezpečenie PHSR:**

Vypracovaním a schválením PHSR plní obec základný princíp regionálnej politiky. Týmto princípom je princíp programovania. Implementácia konkrétnych projektov a aktivít si bude vyžadovať konkrétne osoby, ktoré budú predmetné projekty/aktivity uskutočňovať a preberať za ich realizáciu zodpovednosť. Vzhľadom na nedostatok interných obecných pracovníkov je predpoklad využitia externých odborníkov na zastrešenie konkrétnych projektov a aktivít.

Riadiacim orgánom PHSR na úrovni obce je obecné zastupiteľstvo. Výkonným orgánom PHSR na úrovni obce je starosta obce. Starosta zodpovedá za celý systém riadenia PHSR, ako aj za systém čerpania získaných dotácií, použitia úverových zdrojov a v prípade získania pomoci štrukturálnych fondov aj za čerpanie tejto pomoci. Administratívne zabezpečenie PHSR je nevyhnutným predpokladom jeho plnenia. Realizácia PHSR si vyžaduje systematickosť vo všetkých postupoch od prípravy až po realizáciu. Zastupiteľstvo každoročne schvaľuje hodnotiace a monitorovacie správy a rozhoduje o prípadných zmenách a aktualizácii programu.

### **Systém monitorovania a hodnotenia:**

Hlavným cieľom systému monitorovania a hodnotenia je získavanie informácií a reálnom plnení PHSR a o jeho prípadnom negatívnom vývoji. Ak bude systém monitorovania a hodnotenia dobre nastavený, týmto dôsledkom môže dôjsť k prípadnej zmene spôsobu realizácie PHSR a podľa potreby aj definovanie a prijatie nových opatrení. Monitorovanie programu hospodárskeho a sociálneho rozvoja sa bude vykonávať priebežne počas celého



trvania PHSR až do ukončenia jeho platnosti. Výstupom monitorovania PHSR je monitorovacia správa za príslušný rok v rámci implementácie projektov z európskych štrukturálnych fondov.

Tabuľka 19 Plán hodnotenia a monitorovania

Plán priebežných hodnotení PHSR		
Typ hodnotenia	Vykonať prvýkrát	Dôvod vykonania/periodicita
Strategické hodnotenie	Najskôr v roku 2024	Podľa rozhodnutia obce a vzniknutej spoločenskej potreby
Operatívne hodnotenie	V prípade potreby	Kontrola súladu PHSR s reálnou situáciou
Tématické hodnotenie časti PHSR	2024	Téma hodnotenia identifikovaná ako riziková časť vo výročnej monitorovacej správe za predchádzajúci kalendárny rok
Ad hoc mimoriadne hodnotenie	V prípade potreby	Pri značnom odklone od stanovených cieľov, pri návrhu na opravu a doplnenie PHSR
Ad hoc hodnotenie celého PHSR alebo jeho časti	2023-2030	Na základe rozhodnutia starostu, kontrolného orgánu, auditu, pripomienok poslancov

## Záver

Tabuľka 20 Schválenie PHSR

Schválenie PHSR	
<b>Dokument</b>	<ul style="list-style-type: none"><li>– <b><u>Názov:</u></b> Program hospodárskeho a sociálneho rozvoja obce Malcov na roky 2023-2030</li><li>– <b><u>Štruktúra dokumentu:</u></b> dokument je štruktúrovaný podľa zákona č. 539/2008 Z. z. o podpore regionálneho rozvoja a regionálneho rozvoja</li></ul>
<b>Spracovanie</b>	<ul style="list-style-type: none"><li>– <b><u>Forma spracovania:</u></b> Spracovanie PHSR vykonala obec svojpomocne, na základe externého odborného poradenstva.</li></ul>
<b>Schválenie</b>	<ul style="list-style-type: none"><li>– <b><u>Návrh na uznesenie zastupiteľstva:</u></b> „Obecné zastupiteľstvo schvaľuje hospodárskeho a sociálneho rozvoja obce Malcov na roky 2023-2030“</li></ul>

Zdroj: vlastné spracovanie

## **Prílohy PHSR**

- Príloha č. 1 - Zoznam skratiek použitých v PHSR
- Príloha č. 2 - Zoznam tabuliek, grafov, obrázkov a formulárov

**Príloha č. 1 - Zoznam skratiek použitých v PHSR**

PHSR	Program hospodárskeho a sociálneho rozvoja
VÚC	Vyšší Územný Celok
OcÚ	Obecný Úrad
ŽP	Životné Prostredie
ZŠ	Základná Škola
MŠ	Materská Škola
ŠK	Športový Klub
EŠIF	Európske Štrukturálne a Investičné Fondy
ha	hektár
ŠFRB	Štátny Fond Rozvoja Bývania
ŠÚ SR	Štatistický Úrad Slovenskej Republiky
ÚPSVaR	Ústredie Práce, Sociálnych Vecí a Rodiny
SODB	Sčítanie Obyvateľov, Domov a Bytov
EÚ	Európska Únia
OP	Operačný Program
PD	Projektová dokumentácia
SP	Stavebné Povolenie

## Príloha č. 2 - Zoznam tabuliek a obrázkov

Tabuľka 1 Dôležitosť vypracovania PRO .....	5
Tabuľka 2 Zámer spracovania PHSR .....	5
Tabuľka 3 Harmonogram spracovania PHSR .....	6
Tabuľka 4 Základné charakteristiky obce Malcov .....	7
Tabuľka 5 Základné polohopisné údaje obce Malcov.....	8
Tabuľka 6 Hydrologické údaje obce Malcov .....	12
Tabuľka 7 Vývoj názvu obce Malcov .....	16
Tabuľka 8 Údaje o obyvateľoch obce Malcov SODB 2021 .....	17
Tabuľka 9 Údaje o domoch v obci Malcov SOBD2021 .....	18
Tabuľka 10 Údaje o bytoch v obci Malcov SOBD2021 .....	18
Tabuľka 11 Vývoj počtu obyvateľov v obci Malcov od roku 2018-2021.....	18
Tabuľka 12 Prírodný prírastok a úbytok obyvateľstva v obci od roku 2018-2021 .....	19
Tabuľka 13 Prírastok obyvateľstva sťahovaním v obci od roku 2018-2021 .....	19
Tabuľka 14 Vývoj počtu detí a počtu tried v ZŠ v obci v období 2018-2021 .....	19
Tabuľka 15 Vývoj počtu detí a počtu tried v MŠ v obci v období 2018-2021.....	19
Tabuľka 16 Schválené a realizované projekty roky 2018 - 2022 z fondov Európskej únie, Štátneho rozpočtu SR a vlastných zdrojov obce .....	22
Tabuľka 17 Tabuľka ukazovateľov výsledkov, dopadov .....	42
Tabuľka 18 Akčný plán.....	47
Tabuľka 19 Plán hodnotenia a monitorovania .....	52
Tabuľka 20 Schválenie PHSR.....	53
Obrázok 1 Vymedzené katastrálne územie obce Malcov .....	9
Obrázok 2 Poloha obce Malcov na mape Slovenska.....	10
Obrázok 3 Ohraničenie územia obce Malcov.....	10
Obrázok 4 Erb obce Malcov.....	15
Obrázok 5 Vlajka obce Malcov .....	15
Obrázok 6 Pečať obce Malcov .....	16
Obrázok 7 Schéma stromu problémov .....	21



## UZNESENIE

22/2023

zo zasadnutia Obecného zastupiteľstva v Malcove,  
konaného dňa 12. apríla 2023

### Uznesenie č. 22/2023

#### Obecné zastupiteľstvo v Malcove:

**A/ Schvaľuje:** Program hospodárskeho a sociálneho rozvoja obce Malcov na programové obdobie 2023-2030.

Výsledky hlasovania:

Prítomní: Jozef Mlynarič, Stanislav Džamba, Ing. Lukáš Reviľak, Ján Džamba, Jana Gduľová, Alena Poláková, JUDr. Alena Mašlárová, Peter Šoltés

Za: 8

Proti: 0

Zdržal sa: 0

V Malcove 13.04.2023



Ing. Andrea Lazorová  
starostka obce

