


Číslo spisu

OU-VT-OSZP-2024/006030-013

Vranov nad Topľou

21. 06. 2024



Rozhodnutie

Popis konania / Účastníci konania

Okresný úrad Vranov nad Topľou – odbor starostlivosti o životné prostredie – ako príslušný orgán štátnej správy podľa § 5, zák. č. 525/2003 Z.z. „o štátnej správe starostlivosti o životné prostredie a o zmene a doplnení niektorých zákonov“, v znení neskorších predpisov, v spojení s § 53 a § 56 zákona č. 24/2006 Z.z. „o posudzovaní vplyvov na životné prostredie a o zmene a doplnení niektorých zákonov“, v znení neskorších predpisov (ďalej aj „zákon EIA“), na základe oznámenia o strategickom dokumente „Zmeny a doplnky č. 2 – Územný plán obce Továrne“, ktorý predložil obstarávateľ – Obec Továrne – vydáva v zmysle § 7 ods. 5 zákona EIA po ukončení zisťovacieho konania toto rozhodnutie:

Navrhovaný strategický dokument:

Výrok

Názov : Zmeny a doplnky č. 2 - Územný plán obce Továrne

Charakter : oblasť územného plánovania

- strategický dokument pripravovaný pre oblasť územného plánovania alebo využívania územia, ktorý určuje využitie malých území na miestnej úrovni – zisťovacie konanie

Umiestnenie : Kraj : Prešovský

Okres : Vranov nad Topľou

Katastrálne územie: Tovarné

Obec : Tovarné

sa nebude posudzovať

podľa zákona č. 24/2006 Z.z. „o posudzovaní vplyvov na životné prostredie a o zmene a doplnení niektorých zákonov“, v znení neskorších predpisov.

Odôvodnenie

Obstarávateľ – Obec Továrne – v zastúpení: PaedDr. Kvetoslavy Mižákovej, starostky obce – predložil dňa 15.05.2024 na Okresný úrad Vranov nad Topľou – odbor starostlivosti o životné prostredie (ďalej aj „orgán posudzovania vplyvov na životné prostredie“, aj „tunajší úrad“) podľa § 5 zákona č. 24/2006 Z.z. „o posudzovaní vplyvov na životné prostredie a o zmene a doplnení niektorých zákonov“, v znení neskorších predpisov oznámenie

o strategickom dokumente (ďalej aj „oznámenie“): „Zmeny a doplnky č. 2 – Územný plán obce Továrne“ (ďalej aj „ZaD č. 2 – ÚPN-O Továrne“).

V rámci zisťovacieho konania tunajší úrad bezodkladne zverejnil oznámenie na webovom sídle ministerstva : www.enviroportal.sk , konkrétna akcia:

Zmeny a doplnky č. 2 - ÚPN O Továrne | Enviroportál (enviroportal.sk)

Následne rozoslal oznámenie listom zo dňa 20.05.2024 podľa § 6 ods. 2 „zákona EIA“ na zaujatie stanoviska dotknutým orgánom a dotknutej obci. Zároveň pri zverejnení oznámenia tunajší úrad oznámil možnosť vykonania konzultácií dňa 04.06.2024 k uvedenému strategickému dokumentu.

Hlavným cieľom riešenia navrhovaných Zmien a doplnkov č. 2 Územného plánu obce Továrne je požiadavka obce na zapracovanie zámeru – zmeny oproti schválenému ÚPN – O v katastrálnom území obce Továrne.

Zmeny riešené v Zmenách a doplnkoch č.2 územného plánu obce Továrne:

Zmena Z2/1 - zväčšenie funkčných plôch navrhovaných rodinných domov v rámci novej rozvojovej lokality v západnej časti obce „B8 – Vyšný pastovník Západ“ sa predpokladá výstavba cca 5 - 8 RD.

Zmena Z2/1 rieši:

- zmena vymedzenej časti existujúcich plôch ornej pôdy na navrhované plochy rodinných domov,
- zmena vymedzenej časti existujúcich plôch ornej pôdy na navrhované miestne komunikácie spevnené a na navrhované pešie komunikácie,
- zmena vymedzenej časti existujúcich plôch ornej pôdy na navrhované miestne komunikácie spevnené a na navrhované pešie komunikácie,
- zmena vymedzenej časti existujúcich plôch ornej pôdy na navrhované plochy sprievodnej zelene,
- zmena hranice zastavaného územia v západnej časti obce.

Zmena Z2/2 - v južnej časti obce sa v zmene Z2/2 navrhuje doplnenie zástavby rodinných domov s miestnou komunikáciou v rámci zväčšenia existujúcej rozvojovej lokality „B3 - Pod obcou Juh“ v existujúcom zastavanom území. V návrhovom období ÚPN sa vo zväčšenej lokalite B3 predpokladá výstavba cca 4 - 5 RD.

Zmena Z2/2 rieši:

- zmena vymedzenej časti existujúcich plôch ornej pôdy na navrhované plochy rodinných domov,
- zmena vymedzenej časti existujúcich plôch ornej pôdy na navrhované miestne komunikácie spevnené a na navrhované pešie komunikácie,
- zmena vymedzenej časti existujúcich plôch ornej pôdy na navrhované miestne komunikácie spevnené a na navrhované pešie komunikácie,
- zmena vymedzenej časti navrhovaných plôch sprievodnej zelene na navrhované miestne komunikácie spevnené a na navrhované pešie komunikácie.

Zmena Z2/3 - v severnej časti širšieho centra obce sa v zmene Z2/3 navrhuje zmena funkčného využitia plôch pre rodinné domy v rámci doplnenia pôvodnej rozvojovej lokality „B1 - Doplnenie existujúcej zástavby RD“ na pozemku bývalej evanjelickej školy. V návrhovom období ÚPN sa v doplnenej lokalite B1 predpokladá výstavba cca 1 - 2 RD.

Zmena Z2/3 rieši:

- zmena vymedzenej časti existujúcich plôch občianskej vybavenosti na navrhované plochy rodinných domov.

Zmena Z2/4 - V juhovýchodnej časti obce sa v zmene Z2/4 rieši výhľadové územie na výstavbu rodinných domov v rámci využitia časti pozemkov po ochranné pásmo Stariny z dôvodu požadovaného určenia možného koncepčného výhľadového rozvoja v tejto časti obce pre funkčné plochy rodinných domov.

Zmena Z2/4 rieši:

- územné vymedzenie výhľadovej plochy pre funkciu rodinných domov na časti plôch ornej pôdy.

Základné údaje o predpokladaných vplyvoch strategického dokumentu na životné prostredie vrátane zdravia:

1. Požiadavky na vstupy:

Pre riešenie Zmien a doplnkov č.2 ÚPN obce Továrne sú východiskové vstupné podklady:

- Schválený platný územný plán obce Továrne
- ÚPN Prešovského samosprávneho kraja
- Aktuálne poklady a informácie zistené pri prípravných prácach Zmien a doplnkov č.2 Územného plánu obce Továrne

2. Údaje o výstupoch:

Dokumentácia Územného plánu obce Továrne obsahuje v zmysle stavebného zákona smerné a záväzné časti. Výstupy ZaD č. 2 ÚPN-O Továrne sú definované v dokumentácii a sú premietnuté do záväzných častí Zmien a doplnkov č. 2 Územného plánu obce Továrne, ktoré budú vyhlásené všeobecným záväzným nariadením obce.

Ovzdušie:

Navrhovanými ZaD č. 2 nedôjde k nárastu negatívnych vplyvov na emisnú situáciu a kvalitu ovzdušia v lokalite. Pri povoľovaní prevádzky je potrebné dodržiavať zákon č. 137/2010 Z.z. o ovzduší v znení zákona č.318/2012 Z.z. a vykonávacími predpismi k tomuto zákonu, napr. v súlade s vyhláškou MŕP SR č. 410/2012 Z.z., ktorou sa vykonávajú niektoré ustanovenia zákona o ovzduší a v súlade s vyhláškou MŕP SR č. 411/2012 Z.z. o monitorovaní emisií zo stacionárnych zdrojov znečisťovania ovzdušia a kvality ovzdušia v ich okolí.

Odpadové vody:

Nedôjde ku kontaminácii pôdy znečistenými vodami, na parkovacích plochách budú navrhnuté lapače ropných látok. Odpadové vody z riešeného územia budú riešené do ČOV.

Odpady:

Vzniknú odpady počas výstavby a pri samotnej prevádzke. Nakladanie odpadov bude zabezpečené v zmysle platných právnych predpisov o odpadoch.

Hluk a vibrácie:

Najväčším zdrojom hluku v území bude líniový zdroj hluku „doprava“, ktorý vznikne počas samotnej výstavby (krátkodobé zvýšenie zaťaženia územia hlukom). Celkovo sa vplyv hluku na okolie dá charakterizovať ako dočasný a neohrozujúci okolité obyvateľstvo.

Žiarenie a iné fyzikálne polia:

V rámci činnosti v lokalite nedôjde k žiareniu a iným fyzikálnym poliam.

Doplňujúce údaje:

V území obce nie sú realizované ani navrhované žiadne významné terénne úpravy a zásahy do krajiny.

3. Údaje o priamych a nepriamych vplyvoch na životné prostredie

Návrh zmeny strategického dokumentu mení spôsob využitia územia lokality v rámci už urbanizovanej krajiny. Na kvalitu ovzdušia môže negatívne vplyvať prašnosť z dopravy a zvýšený objem emisií vypúšťaných do ovzdušia automobilovou dopravou počas výstavby. Vplyvy sú dočasné. Zvýši sa spotreba pitnej vody, množstvo splaškových

vôd a objem komunálneho odpadu. Predpokladáme, že emisie a odvádzané vody budú spĺňať legislatívou stanovené koncentrácie a preto ich negatívny vplyv nepovažujeme za významný. Z kumulatívnych vplyvov návrh zmeny spôsobí lokálne mierne zvýšenie hladiny hluku z novej dopravy v obci.

4. Vplyv na zdravotný stav obyvateľstva

Vo väzbe na ciele spracovania ZaD č.3 Územného plánu obce Zámotov tento dokument nepredpokladá negatívny priamy ani nepriamy vplyv na zdravie obyvateľov. Nepriamy vplyv na zdravie obyvateľov je pozitívny a spočíva v koncepcionom riešení prípravy územia obce na jej rozvoj vo všetkých oblastiach. Navrhované zmeny nepredstavujú nebezpečnú prevádzku, ktorá by zaťažovala životné prostredie emisiami, hlukom, produkciou odpadov, odpadových vôd, neprimeranými nárokmi na energie, vodu, zásobovanie plynom, ktoré by mohli mať čiastočne negatívny vplyv na zdravotný stav ľudí.

5. Vplyvy na chránené územia vrátane návrhu opatrení na ich zmiernenie

V k.ú. obce Tovarné sa nenachádzajú chránené územia vyhlásené v zmysle zákona č. 543/2002 Z.z. o OPaK. Pre katastrálne územie obce Tovarné platí 1. a 2. stupeň územnej ochrany podľa zákona OPaK. Druhý stupeň územnej ochrany v zmysle § 49 ods. 6 zákona OPaK platí v ochrannom pásme chráneného stromu.

Chránené územia európskej siete chránených území /NATURA 2000/ nie sú v k.ú. obce vymedzené.

V katastrálnom území obce Tovarné eviduje ŠOP SR biotopy európskeho a národného významu:

- Lk1,6510 /kód biotopu/ - Nižinné a podhorské kosné lúky;
- Lk5,6430 - Vysokobylinné spoločenstvá na vlhkých lúkach;
- Ls 1.3,91EO* - Jaseňovo-jelšové podhorské lučné lesy;
- Ls5.1,9130 - Bukové a jedľovo-bukové kvetnaté lesy;
- Ls3.3, 91IO* - Dubové nátržníkové lesy; Ls2.1 Dubovo-hrabové lesy karpatské.

Realizácia zásahov, ktoré môžu poškodiť alebo zničiť biotop európskeho alebo národného významu, podlieha z hľadiska ochrany záujmov prírody vydaniu súhlasu orgánu ochrany prírody a krajiny podľa § 6 zákona OPaK - Okresný úrad, Odbor starostlivosti o životné prostredie. V prípade, že biotopy európskeho alebo národného významu nie sú vykreslené v ÚPN z dôvodu, že odborná organizácia neposkytla ich presnú lokalizáciu, budú orgánom ochrany prírody a krajiny identifikované v etape konania stavebného úradu o územnom rozhodnutí a stavebnom povolení a na výskyt týchto biotopov upozorní orgán ochrany prírody vo svojom vyjadrení vydanom pred vydaním územného rozhodnutia a stavebného povolenia podľa § 9 ods. 1, písm. b/ alebo c/ zákona OPaK.

CHRÁNENÉ PARKY A CHRÁNENÉ STROMY

V k.ú. obce Tovarné nie sú evidované chránené parky.

V k.ú. obce je evidovaný chránený strom - Platan v Tovarnom (IČ-37) - platan západný /Platanus occidentalis/. Ochranné pásmo stromu v zmysle § 49 ods. 6 zákona OPaK je vymedzené okolo chráneného stromu v plošnom priemete jeho koruny, ktorý je zväčšený o 1,5 m najmenej však v okruhu 10 m od kmeňa stromu a platí v ňom primerane 2. stupeň ochrany /§13 zákona OPaK/.

Miestne prvky územného systému ekologickej stability - MÚSES V k.ú. obce Tovarné sa nachádzajú miestne biokoridory hydricko-terestrické. Ďalšími významnými prvkami ekologickej stability sú porasty rozptýlenej mimolesnej zelene, najmä v okolí ciest, vodných tokov, terénnych strží, ktoré je potrebné v maximálnej možnej miere chrániť.

Miestne biokoridory (hydricko – terestrické)

- „Ondavka“ (MBK-1) - Riečka preteká cez južnú časť k.ú. obce z východu na západ. V juhozápadnej časti k.ú. sa vlieva do rieky Ondava ako jej ľavostranný prítok.

- „Tovarniansky potok /Mydlina“ (MBK-2) - Potok preteká cez k.ú. obce zo severu na juh z rybníka a ďalej cez zastavané územie a centrum obce Tovarné a v južnej časti k.ú. sa vlieva do riečky Ondavka ako jej pravostranný prítok.

- „Štefanovský potok“ (MBK-3) - Potok preteká cez severnú časť k.ú. obce zo severu na juh z k.ú. Štefanovce do rybníka v severnej časti k.ú..

- „Nemecký potok“ (MBK-4) - Potok preteká cez východnú časť k.ú. obce zo zalesnených pahorkov zo severu na juh pri hranici s k.ú. Hudcovce a v juhovýchodnej časti k.ú. sa vlieva do riečky Ondavka ako jej pravostranný prítok.

- „Pravostranný prítok Tovarnianskeho potoka“ (MBK-5) - Kratší potôčik prameniáci a pretekajúci pod miernymi svahmi v severozápadnej časti k.ú. obce.
- „Lavostranný prítok Tovarnianskeho potoka“ (MBK-6) - Kratší potôčik prameniáci a pretekajúci pod nízkymi pahorkami v severnej časti k.ú. obce
- „Lavostranný prítok Štefanovského potoka“ (MBK-7) - Kratší potôčik prameniáci a pretekajúci zalesnenými pahorkami v severnej časti k.ú. obce
- „Lavostranný prítok Štefanovského potoka“ (MBK-8) - Kratší potôčik prameniáci a pretekajúci zalesnenými pahorkami v severnej časti k.ú. obce na hranici s k.ú. Štefanovce.

Ďalšie 3 menšie bezmenné ľavostranné prítoky Tovarnianskeho potoka /potôčiky/ pretekajúce pahorkami severovýchodne od zastavaného územia sú súčasťou regionálneho biokoridoru RBk 37 Radvanovce - Sedliská.

Územie riešené ZaD č.2 do týchto území nezasahuje. V riešenom území ZaD č.2 sa nenachádzajú ani veľkoplošné a maloplošné chránené územia. Navrhované riešenie Zmien a doplnkov č.2 obce Tovarné rešpektuje v katastrálnom území obce evidované biocentrá a biokoridory.

6. Možné riziká súvisiace s uplatňovaním strategického dokumentu

Riziká vo vzťahu k zdravotnému stavu obyvateľstva nie sú spojené s nadmerným hlukom z prevádzky ani z dopravy.

7. Vplyvy na životné prostredie presahujúce štátne hranice

Predložený strategický materiál nebude mať vplyvy na životné prostredie presahujúce štátne hranice.

Oznámenie o strategickom dokumente vypracovala Ing. Iveta Sabaková, odborne spôsobilá osoba pre obstarávanie ÚPP a ÚPD.

V zákonom stanovenej lehote na tunajší úrad doručili svoje písomné stanoviská nasledovné subjekty (uvádzame v skrátenom znení):

1. Ministerstvo životného prostredia SR, Sekcia geológie a prírodných zdrojov, Odbor štátnej geologickej správy, č. 7065/2024 - 5.3 36133/2024 zo dňa 03.06.2024 – Ministerstvo životného prostredia Slovenskej republiky, odbor štátnej geologickej správy (ďalej len „ministerstvo“) na základe Vášho oznámenia o strategickom dokumente „Zmeny a doplnky č. 2 územného plánu obce Tovarné“ Vám podľa § 15 ods. 1 a ods. 3 zákona č. 44/1988 Zb. o ochrane a využití nerastného bohatstva (banský zákon) v znení neskorších predpisov, § 20 a § 23 ods. 16 zákona č. 569/2007 Z. z. o geologických prácach (geologický zákon) v znení neskorších predpisov a § 6 ods. 6 zákona 24/2006 o posudzovaní vplyvov na životné prostredie a o zmene a doplnení niektorých zákonov zasiela nasledovné stanovisko:

1. V katastrálnom území obce Tovarné (ďalej len „predmetné územie“) je evidovaná skládka odpadov tak, ako je zobrazená na priloženej mape. Ministerstvo odporúča uvedenú skládku odpadov dostatočne zohľadniť v územnoplánovacej dokumentácii.

2. V predmetnom území je na základe výpisu z Informačného systému environmentálnych záťaží evidovaná environmentálna záťaž:

Názov EZ: VT (031) / Tovarné - skládka TKO

Názov lokality: skládka TKO

Druh činnosti: skládka komunálneho odpadu

Stupeň priority: EZ so strednou prioritou (K 35 - 65)

Registrovaná ako: A pravdepodobná environmentálna záťaž

Pravdepodobná environmentálna záťaž môže negatívne ovplyvniť možnosti ďalšieho využitia územia.

3. V predmetnom území sú podľa priloženej mapy zaregistrované potenciálne a stabilizované svahové deformácie. Územie so zaregistrovanými svahovými deformáciami je zaradené do rajónu nestabilných území so stredným až vysokým rizikom aktivizácie svahových pohybov vplyvom prírodných podmienok, s možnosťou rozširovania existujúcich svahových pohybov. Územie je veľmi citlivé na negatívne antropogénne zásahy. Bezprostredné okolie zaregistrovaných zosuvov je zaradené do rajónu nestabilných území s možnosťou vzniku svahových pohybov za priaznivých klimatických podmienok, príp. necitlivých antropogénnych zásahov.

Orgány územného plánovania sú podľa § 20 ods. 1 geologického zákona povinné v textovej a grafickej časti územnoplánovacej dokumentácie zohľadniť výsledky geologických prác, v konkrétnom prípade výsledky inžinierskogeologického prieskumu spracované v záverečnej správe: Atlas máp stability svahov SR v M 1 : 50 000 (Šimeková, Martinčeková et. al., 2006), ktorý je prístupný na mapovom serveri Štátneho geologického ústavu Dionýza Štúra Bratislava. Na webových stránkach sú dostupné aj informácie o zmapovaných a zaregistrovaných svahových deformáciách <http://apl.geology.sk/geofond/zosuvy/>, <http://apl.geology.sk/atlassd/>.

Svahové deformácie v predmetnom území negatívne ovplyvňujú možnosti využitia nestabilných území pre stavebné účely.

4. Predmetné územie spadá do nízkeho až stredného radónového rizika, tak ako je to zobrazené na priloženej mape. Stredné radónové riziko môže negatívne ovplyvniť možnosti ďalšieho využitia územia.

5. V predmetnom území evidujeme geotermálne útvary podzemných vôd v podobe puklinovo-krasových vôd karbonátov stredného a vrchného triasu tektonickej jednotky fatrika.

Podľa § 20 ods. 3 geologického zákona ministerstvo vymedzuje ako riziká stavebného využitia územia:

a) výskyt potenciálnych a stabilizovaných zosuvov. Vhodnosť a podmienky stavebného využitia územia s výskytom potenciálnych a stabilizovaných zosuvov je potrebné posúdiť a overiť inžinierskogeologickým prieskumom.

b) výskyt stredného radónového rizika. Vhodnosť a podmienky stavebného využitia územia s výskytom stredného radónového rizika je potrebné posúdiť podľa zákona

č. 355/2007 Z. z. o ochrane, podpore a rozvoji verejného zdravia a o zmene a doplnení niektorých zákonov v znení neskorších predpisov a vyhlášky Ministerstva zdravotníctva Slovenskej republiky č. 98/2018 Z. z., ktorou sa ustanovujú podrobnosti o obmedzovaní ožiarenia pracovníkov a obyvateľov z prírodných zdrojov ionizujúceho žiarenia.

=> Stanovisko orgánu posudzovania vplyvov na životné prostredie je súhlasné, Okresný úrad Vranov nad Topľou upozorňuje obstarávateľa strategického dokumentu, aby prihliadal na pripomienky Ministerstva životného prostredia SR;

2. Krajský pamiatkový úrad Prešov, č. Z-PUSR-046734/2024 zo dňa 05.06.2024 – Krajský pamiatkový úrad Prešov podľa § 11 ods. 2 písm. b), c) a d) zákona č. 49/2002 Z. z. o ochrane pamiatkového fondu v znení neskorších zmien a doplnkov (ďalej len „pamiatkový zákon“) ako vecne podľa § 9 ods. 5 miestne príslušný správny orgán na úseku ochrany pamiatkového fondu, archeologických nálezov a archeologických nálezísk v súlade s ustanovením § 29 pamiatkového zákona vydáva toto záväzné stanovisko:

Krajský pamiatkový úrad Prešov po preštudovaní textových a grafických častí návrhu územnoplánovacej dokumentácie ZaD č. 2 - Územného plánu Tovarné, ktoré riešia štyri lokality označené č. Z2-1 až Z2/4, ktoré ktoré riešia štyri lokality, z hľadiska záujmov dotknutých pamiatkovým zákonom vydáva nasledujúce stanovisko s pripomienkami a podmienkami:

- Zmena Z2/3 - návrh zmeny plôch občianskej vybavenosti (parcely CKN č.155/3 a č.155/4), na ktorých sa nachádza historický objekt evanjelickej školy, na plochy rodinných domov. Návrh rieši zbúranie historického objektu evanjelickej školy. Uvedená plocha sa nachádza na evidovanej archeologickej lokalite „Historické jadro obce -

územie s evidovanými archeologickými nálezmi (1. písomná zmienka o obci z roku 1215)“, na ktorú sa vzťahujú ustanovenia pamiatkového zákona, ktoré je povinnosťou dodržať.

Krajský pamiatkový úrad Prešov bude v spolupráci s príslušným staveným úradom pri vykonávaní akejkoľvek stavebnej či inej hospodárskej činnosti na vyššie uvedených plochách, ktoré sú predmetom ZaD č. 2, zabezpečovať podmienky ochrany archeologických nálezov a archeologických nálezísk v procese územného a stavebného konania.

- KPÚ Prešov odporúča objekt historickej evanjelickej školy zachovať, neasanovať a zaradiť do zoznamu pamätihodností obce podľa príslušných ustanovení pamiatkového zákona ako súčasť histórie a kultúrneho dedičstva obce Tovarné.

Krajský pamiatkový úrad Prešov podľa § 30 ods. 4 pamiatkového zákona po preskúmaní „Zmien a doplnkov č. 2 Územného plánu obce Tovarné“ neposudzuje vyššie uvedený strategický dokument podľa zákona č. 24/2006 Z. z. o posudzovaní vplyvov na životné prostredie a o zmene a doplnení niektorých zákonov v znení neskorších predpisov pri dodržaní vyššie uvedených podmienok.

V súlade s ustanovením § 44a pamiatkového zákona toto záväzné stanovisko po uplynutí troch rokov odo dňa jeho vydania stráca platnosť, ak nedošlo k jeho použitiu na účel, pre ktorý je určené.

Odôvodnenie:

V súlade s § 30 ods. 4 pamiatkového zákona sa záväzné stanovisko krajského pamiatkového úradu vyžaduje ku všetkým rozhodnutiam iných orgánov štátnej správy a orgánov územnej samosprávy, ktorými môžu byť dotknuté záujmy chránené týmto zákonom. Orgán štátnej správy a orgán územnej samosprávy, ktorý vedie konanie, v ktorom môžu byť dotknuté záujmy ochrany pamiatkového fondu, archeologických nálezov a archeologických nálezísk v k. ú. obce Tovarné môže vo veci samej rozhodnúť až po doručení právoplatného rozhodnutia alebo záväzného stanoviska orgánu štátnej správy na ochranu pamiatkového fondu.

Vzhľadom na vyššie uvedené tunajší úrad z hľadiska ochrany pamiatkového fondu, archeologických nálezov a archeologických nálezísk stanovil podmienky, ktoré je nutné dodržať.

=> Stanovisko orgánu posudzovania vplyvov na životné prostredie je súhlasné a totožné s podmienkami KPÚ Prešov, Okresný úrad Vranov nad Topľou upozorňuje obstarávateľa strategického dokumentu, aby prihliadal na záväzné stanovisko a pripomienky KPÚ Prešov;

3. Úrad Prešovského samosprávneho kraja, odbor strategického rozvoja, č. 06651/2024/DUPaZP-2 zo dňa 23.05.2024 – Prešovský samosprávny kraj, odbor strategického rozvoja v zmysle § 6 ods. 6 zákona NR SR č. 24/2006 Z.z. o posudzovaní vplyvov na životné prostredie a o zmene a doplnení niektorých zákonov v znení neskorších predpisov požaduje, aby strategický dokument bol riešený v súlade s Územným plánom Prešovského samosprávneho kraja, v rámci ktorých je potrebné rešpektovať najmä ustanovenia záväznej časti.

Schválená územnoplánovacia dokumentácia je verejne prístupná na <https://www.po-kraj.sk/sk/samosprava/urad/odbor-srpt/dokumenty-oddelenia-up-zp/uzemny-plan-presovskeho-samospravneho-kraja.html>.

=> Stanovisko orgánu posudzovania vplyvov na životné prostredie je súhlasné, Okresný úrad Vranov nad Topľou upozorňuje obstarávateľa strategického dokumentu, aby prihliadal na záväzné dokumenty a pripomienky Úradu PSK;

4. Regionálny úrad verejného zdravotníctva so sídlom vo Vranove nad Topľou, č. RÚVZVT/OHŽPaZ/954/3387/2024 zo dňa 27.05.2024 – RÚVZ so sídlom vo Vranove nad Topľou ako dotknutý orgán, podľa § 6 ods. 6 zák. č. 24/2006 Z. z. o posudzovaní vplyvov na životné prostredie a o zmene a doplnení niektorých zákonov, podáva požadované písomné stanovisko k oznámeniu o strategickom dokumente „Zmeny a doplnky č. 2 – ÚPN-O Továrne“:

Predložený strategický dokument nie je v rozpore so záujmami chránenými zákonom č. 355/2007 Z.z. o ochrane, podpore a rozvoji verejného zdravia a o zmene a doplnení niektorých zákonov.

=> Stanovisko orgánu posudzovania vplyvov na životné prostredie: Okresný úrad Vranov nad Topľou berie stanovisko RÚVZ VT na vedomie;

5. Obec Kladzany, č. OCÚ-KLA-2024/068-003 zo dňa 05.06.2024 – Obec Kladzany, v zastúpení starostom obce Ing. Danielom Lorincom, k doručenému oznámeniu o vypracovaní strategického dokumentu „Zmeny a doplnky č. 2 – Územný plán obce Továrne“ oznamuje, že predmetný dokument bol verejnosti sprístupnený v čase 20.05.2024 do 04.06.2024.

Obci Kladzany počas doby zverejnenia predmetného oznámenia neboli doručené žiadne písomné stanoviská.

=> Stanovisko orgánu posudzovania vplyvov na životné prostredie: Okresný úrad Vranov nad Topľou berie na vedomie informáciu od obce Kladzany;

6. Okresný úrad Vranov nad Topľou, odbor starostlivosti o životné prostredie, štátna správa odpadového hospodárstva č. OU-VT-OSZP-2024/006199-002 zo dňa 28.05.2024 – Okresný úrad Vranov nad Topľou, odbor starostlivosti o životné prostredie, ako príslušný orgán štátnej správy starostlivosti o životné prostredie podľa § 5 zákona č. 525/2003 Z. z. o štátnej správe starostlivosti o životné prostredie a o zmene a doplnení niektorých zákonov, v znení neskorších predpisov a podľa § 108 ods. 1 písm. m) zákona č. 79/2015 Z. z. o odpadoch a o zmene a doplnení niektorých zákonov v znení neskorších predpisov („zákon o odpadoch“) dáva v zmysle § 99 ods. 1 písm. b) zákona „o odpadoch“ k oznámeniu o strategickom dokumente: Zmeny a doplnky č. 2 - Územný plán obce Továrne, obstarávateľa – Obec Továrne, nasledovné vyjadrenie:

Z hľadiska odpadového hospodárstva tunajší úrad nemá pripomienky k strategickému dokumentu – ZaD č. 2 ÚPN-O Továrne.

=> Stanovisko orgánu posudzovania vplyvov na životné prostredie je súhlasné, Okresný úrad Vranov nad Topľou upozorňuje obstarávateľa strategického dokumentu, aby prihliadal na pripomienky OÚ VT OSŽP – ŠSOH;

ZÁVER:

Okresný úrad Vranov nad Topľou, odbor starostlivosti o životné prostredie v rámci zisťovacieho konania podľa § 7 ods. 4 zákona posúdil strategický dokument z hľadiska povahy a rozsahu, miesta vykonávania, jeho únosného zaťaženia a ochranu poskytovanú podľa osobitných predpisov, významu predpokladaných vplyvov na životné prostredie a zdravie obyvateľstva a úrovne spracovania strategického dokumentu. Prihliadal pritom na stanoviská doručené od dotknutých orgánov a zainteresovaných subjektov vrátane verejnosti a na kritériá pre zisťovacie konanie uvedené v prílohe č. 3 zákona.

Cieľom zisťovacieho konania je určenie či daný strategický dokument alebo zmena strategického dokumentu bude predmetom ďalšieho konania – posudzovania vplyvov strategického dokumentu, končiaceho vydaním záverečného stanoviska z posúdenia strategického dokumentu.

Zo stanovísk nevyplývalo, že je predpoklad očakávaných vplyvov na životné prostredie takého významu, aby vzniesli požiadavku na ďalšie posudzovanie strategického dokumentu – preto orgán posudzovania vplyvov na životné prostredie rozhodol tak, ako je vo výrokovvej časti tohto rozhodnutia.

UPOZORNENIE:

Týmto záverom zisťovacieho konania nie je dotknutá povinnosť posudzovania konkrétnych činností podliehajúcich posudzovaniu podľa uvedeného zákona!

Podľa § 7 ods. 7 „zákona EIA“ dotknutá obec bezodkladne informuje o tomto rozhodnutí verejnou spôsobom v mieste obvyklým.

Poučenie

Zisťovacie konanie sa nevykonáva podľa zákona č. 71/1967 Zb. „o správnom konaní (správny poriadok)“, v znení neskorších predpisov, a preto sa voči nemu nemožno odvolať. Toto rozhodnutie možno preskúmať súdom podľa zákona č. 162/2015 Z.z. Správny súdny poriadok.

Prílohy (pre obstarávateľa):

- prílohy zo stanoviska MŽP SR
- záväzné stanovisko KPÚ Prešov

Doručí sa:

Účastníci konania:

1. Obec Továrne (obstarávateľ a zároveň dotknutá obec)

Dotknuté orgány a ostatní:

2. Ministerstvo životného prostredia Bratislava, Sekcia geológie a prírodných zdrojov, odbor štátnej geologickej správy
3. Okresný úrad Prešov, OSŽP – oddelenie ochrany prírody a vybraných zložiek ŽP kraja,
4. Okresný úrad Prešov – odbor opravných prostriedkov, referát pôdohospodárstva
5. Krajský pamiatkový úrad Prešov
6. Okresný úrad Vranov nad Topľou, OSŽP - ŠVS, ŠSOH, ŠSOPaK, ŠSOO
7. Okresný úrad Vranov nad Topľou, OPaL
8. Okresný úrad Vranov nad Topľou, odbor krízového riadenia
9. Okresný úrad Vranov nad Topľou, odbor cestnej dopravy a pozemných komunikácií
10. Okresné riaditeľstvo HaZZ vo Vranove nad Topľou
11. Regionálna veterinárna a potravinová správa Vranov nad Topľou
12. Regionálny úrad verejného zdravotníctva Vranov nad Topľou
13. Úrad Prešovského samosprávneho kraja, odbor strategického rozvoja
14. Úrad Prešovského samosprávneho kraja, odbor dopravy a pozemných komunikácií

Dotknutá obec:

15. Obec Hudcovce
16. Obec Kladzany
17. Obec Ondavské Matiašovce
18. Obec Sedliská
19. Obec Štefanovce
20. Obec Topoľovka
21. Obec Tovarnianska Polianka

Prílohy pre obstarávateľa:

- prílohy zo stanoviska MŽP SR
- záväzné stanovisko KPÚ Prešov

Neautorizovaná verzia dokumentu - rozhodnutia vo formáte Word.

Ing. Anton Olah
vedúci odboru

Informatívna poznámka - tento dokument bol vytvorený elektronicky orgánom verejnej moci

IČO: 00151866 Suffix: 10305

Doručuje sa

Obec Tovarné, Tovarné 4, 094 01 Tovarné, Slovenská republika

Na vedomie

Ministerstvo životného prostredia, Sekcia geológie a prírodných zdrojov, Námestie Ľudovíta Štúra 1, 812 35 Bratislava

Okresný úrad Prešov, OSŽP - oddelenie OPaVZŽPK, Nám. mieru 3, 080 01 Prešov 1

Okresný úrad Prešov, Odbor opravných prostriedkov, referát pôdohospodárstva, Nám. mieru 3, 080 01 Prešov 1

Krajský pamiatkový úrad Prešov, Hlavná, Prešov

Okresný úrad Vranov nad Topľou, OSŽP - ŠVS, ŠSOH, ŠSOH, ŠSOPaK, ŠSOO, Námestie slobody 5, 095 01 Vranov nad Topľou

Okresný úrad Vranov nad Topľou, OPaL, OCDaPK, OKR, Námestie slobody 5, 095 01 Vranov nad Topľou

Okresné riaditeľstvo Hasičského a záchranného zboru vo Vranove nad Topľou, A. Dubčeka, 093 01 Vranov nad Topľou 1

Regionálny úrad verejného zdravotníctva Vranov nad Topľou, Pribinova 95, 093 17 Vranov nad Topľou 1

Regionálna veterinárna a potravinová správa Vranov nad Topľou, Kalinčiakova 879, 093 28 Vranov nad Topľou 1

Prešovský samosprávny kraj, odbor strategického rozvoja, odbor DaPK, Námestie mieru, Prešov

Obec Hudcovce, Hudcovce 2, 067 45 Hudcovce

Obec Kladzany, Kladzany 100, 094 21 Kladzany

Obec Ondavské Matiašovce, Ondavské Matiašovce 201, 094 01 Ondavské Matiašovce

Obec Sedliská, Sedliská 85, 094 09 Sedliská

Obec Štefanovce, Štefanovce 64, Prešov

Obec Topoľovka, Topoľovka 194, 067 45 Topoľovka

Obec Tovarnianska Polianka, Tovarnianska Polianka 25, 094 01 Tovarnianska Polianka



MINISTERSTVO
ŽIVOTNÉHO PROSTREDIA
SLOVENSKEJ REPUBLIKY

Sekcia geológie a prírodných zdrojov
Odbor štátnej geologickej správy

Okresný úrad Vranov nad Topľou
Odbor starostlivosti o životné prostredie
Námestie slobody 5
093 01 Vranov nad Topľou

Váš list číslo/zo dňa
OU-VT-OSZP-
2024/006030-004
19. 05. 2024

Naše číslo
7065/2024 - 5.3
36133/2024

Vybavuje/☎
Mgr. R. Štefančík
02/5956 4232

Bratislava
03. 06. 2024

Vec

Oznámenie o strategickom dokumente „Zmeny a doplnky č. 3 územného plánu obce Trenčianske Mítice“ – stanovisko

Ministerstvo životného prostredia Slovenskej republiky, odbor štátnej geologickej správy (ďalej len „ministerstvo“) na základe Vášho oznámenia o strategickom dokumente „Zmeny a doplnky č. 3 územného plánu obce Trenčianske Mítice“ Vám podľa § 15 ods. 1 a ods. 3 zákona č. 44/1988 Zb. o ochrane a využití nerastného bohatstva (banský zákon) v znení neskorších predpisov, § 20 a § 23 ods. 16 zákona č. 569/2007 Z. z. o geologických prácach (geologický zákon) v znení neskorších predpisov a § 6 ods. 6 zákona 24/2006 o posudzovaní vplyvov na životné prostredie a o zmene a doplnení niektorých zákonov zasiela nasledovné stanovisko:

- V katastrálnom území obce Tovarné (ďalej len „predmetné územie“) je evidovaná skládka odpadov tak, ako je zobrazená na priloženej mape. Ministerstvo odporúča uvedenú skládku odpadov dostatočne zohľadniť v územnoplánovacej dokumentácii.
- V predmetnom území je na základe výpisu z Informačného systému environmentálnych záťaží evidovaná environmentálna záťaž:

Názov EZ:	VT (031) / Tovarné - skládka TKO
Názov lokality:	skládka TKO
Druh činnosti:	skládka komunálneho odpadu
Stupeň priority:	EZ so strednou prioritou (K 35 - 65)
Registrovaná ako:	A pravdepodobná environmentálna záťaž

Pravdepodobná environmentálna záťaž môže negatívne ovplyvniť možnosti ďalšieho využitia územia.

3. V predmetnom území sú podľa priloženej mapy zaregistrované potenciálne a stabilizované svahové deformácie. Územie so zaregistrovanými svahovými deformáciami je zaradené do rajónu nestabilných území so stredným až vysokým rizikom aktivizácie svahových pohybov vplyvom prírodných podmienok, s možnosťou rozširovania existujúcich svahových pohybov. Územie je veľmi citlivé na negatívne antropogénne zásahy. Bezprostredné okolie zaregistrovaných zosuvov je zaradené do rajónu nestabilných území s možnosťou vzniku svahových pohybov za priaznivých klimatických podmienok, príp. necitlivých antropogénnych zásahov.

Orgány územného plánovania sú podľa § 20 ods. 1 geologického zákona povinné v textovej a grafickej časti územnoplánovacej dokumentácie zohľadniť výsledky geologických prác, v konkrétnom prípade výsledky inžinierskogeologického prieskumu spracované v záverečnej správe: Atlas máp stability svahov SR v M 1 : 50 000 (Šimeková, Martinčeková et. al., 2006), ktorý je prístupný na mapovom serveri Štátneho geologického ústavu Dionýza Štúra Bratislava. Na webových stránkach sú dostupné aj informácie o zmapovaných a zaregistrovaných svahových deformáciách <http://apl.geology.sk/geofond/zosuvy/>, <http://apl.geology.sk/atlassd/>.

Svahové deformácie v predmetnom území negatívne ovplyvňujú možnosti využitia nestabilných území pre stavebné účely.

4. Predmetné územie spadá do nízkeho až stredného radónového rizika, tak ako je to zobrazené na priloženej mape. Stredné radónové riziko môže negatívne ovplyvniť možnosti ďalšieho využitia územia.

5. V predmetnom území evidujeme geotermálne útvary podzemných vôd v podobe puklino-vo-krasových vôd karbonátov stredného a vrchného triasu tektonickej jednotky fatrika.

Podľa § 20 ods. 3 geologického zákona ministerstvo **vymedzuje ako riziká stavebného využitia územia:**

- a) **výskyt potenciálnych a stabilizovaných zosuvov.** Vhodnosť a podmienky stavebného využitia územia s výskytom potenciálnych a stabilizovaných zosuvov je potrebné posúdiť a overiť inžinierskogeologickým prieskumom.
- b) **výskyt stredného radónového rizika.** Vhodnosť a podmienky stavebného využitia územia s výskytom stredného radónového rizika je potrebné posúdiť podľa zákona č. 355/2007 Z. z. o ochrane, podpore a rozvoji verejného zdravia a o zmene a doplnení niektorých zákonov v znení neskorších predpisov a vyhlášky Ministerstva zdravotníctva Slovenskej republiky č. 98/2018 Z. z., ktorou sa ustanovujú podrobnosti o obmedzovaní ožiarenia pracovníkov a obyvateľov z prírodných zdrojov ionizujúceho žiarenia.

S pozdravom

RNDr. Viera Maťová
riaditeľka odboru

Príloha:

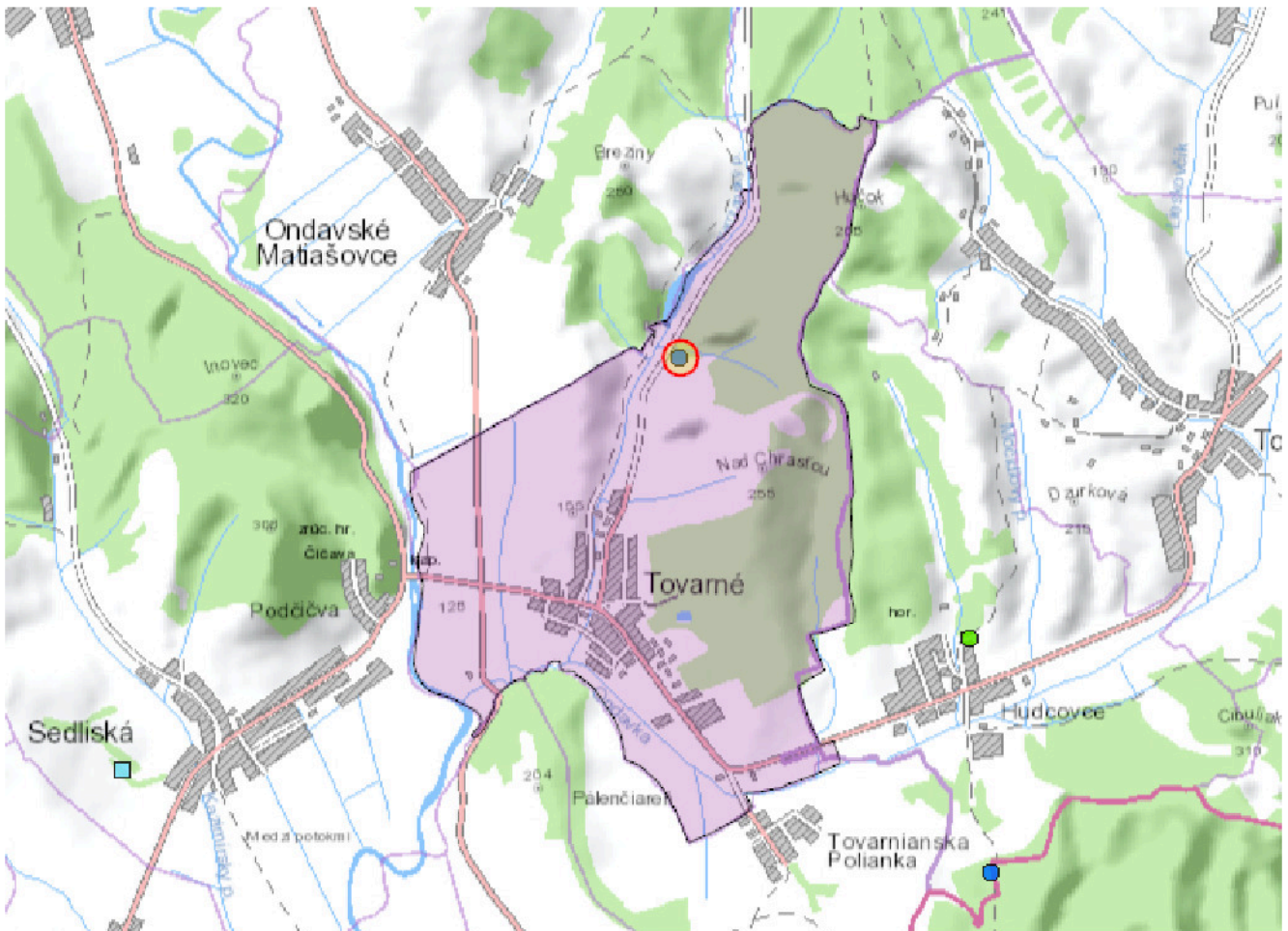
- mapa s vyznačením skládky odpadov, zosuvných území a radónového rizika
- mapový podklad s vyznačením environmentálnej záťaže (výpis IS EZ)

Ministerstvo životného prostredia Slovenskej republiky
VÝPIS Z REGISTRA ENVIRONMENTÁLNYCH ZÁŤAŽÍ
Vytvorené cez EnviroPortál

Dátum vyhotovenia **03.06.2024**
Čas vyhotovenia: **15:13**

Webová mapová aplikácia IS EZ - Informačný systém environmentálnych záťaží

ČASŤ: MAPOVÁ ZOSTAVA



ČASŤ: LEGENDA

Environmentálne záťaže (EZ)

Všetky EZ

- Pravdepodobná environmentálna záťaž
- Environmentálna záťaž
- Sanovaná/rekultivovaná lokalita
- Pravdepodobná environmentálna záťaž aj sanovaná/rekultivovaná lokalita

- Environmentálna záťaž aj sanovaná/rekultivovaná lokalita

ČASŤ: INFORMATÍVNY VÝPIS PRIESTOROVÉHO PRVKU

Obec: Tovarné (okr. Vranov nad Topľou) (1)

[Hranice obcí]: Tovarné

(Stav údajov k: 01.05.2020)



Názov obce: Tovarné

[Všetky EZ]: skládka TKO

(Stav údajov k: 02.06.2024)



Identifikátor EZ: SK/EZ/NT/1037
Názov EZ: VT (031) / Tovarné - skládka TKO
Názov lokality: skládka TKO
Dátum poslednej zmeny: 22.05.2020
Registrovaná ako: [A Pravdepodobná environmentálna záťaž](#)
Záťaž je evidovaná v registri skládok odpadov: [Záznamový list](#)

ČASŤ: COPYRIGHT

- © 2009 - 2024 pre MŽP SR vytvára SAŽP, Register environmentálnych záťaží
- © Úrad geodézie, kartografie a katastra SR 2000, č.035/001004 - AG, SVM50
- © 2024 ŠGÚDŠ, Register skládok odpadov
- © SAŽP, Register základných sídelných jednotiek; © Geodetický a kartografický ústav Bratislava, Zmluva č. 97-31-13524/2006 o poskytnutí hromadných údajov z katastra nehnuteľností



Štátny geologický ústav Dionýza Štúra

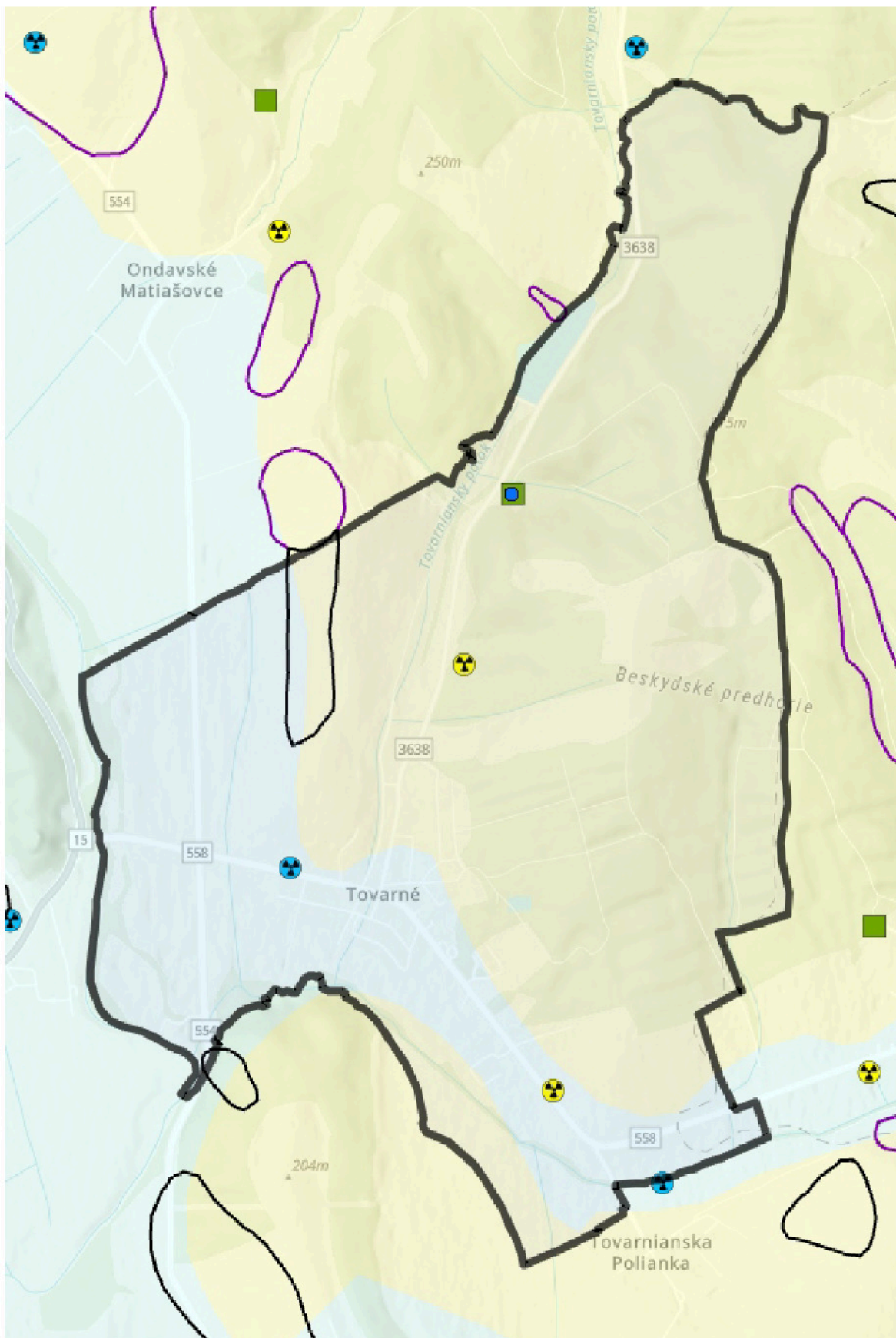


Mlynská dolina 1, 817 04 Bratislava

Na vybranom území, v zmysle Zákona č. 569/2007 Z. z. o geologických prácach (geologický zákon) v znení neskorších predpisov, evidujeme v našich databázach tieto výsledky geologických prác. Toto vyjadrenie má len informatívny charakter a nenahrádza geologický prieskum.

Kategória : **obec**

Názov : **Tovarné**



Mierka 1:36112

Výhradné ložiská - OVL

Na vybranom území nevidujeme údaje

Výhradné ložiská - CHLÚ

Na vybranom území neevidujeme údaje

Výhradné ložiská - DP

Na vybranom území neevidujeme údaje

Výhradné ložiská - CHÚ

Na vybranom území neevidujeme údaje

Ložiská nevyhradeného nerastu

Na vybranom území neevidujeme údaje

Staré banské diela

Na vybranom území neevidujeme údaje

Staré banské diela (línie)

Na vybranom území neevidujeme údaje

Geotermálne útvary podzemných vôd (1)

puklinovo-krasové vody karbonátov stredného a vrchného triasu tektonickej jednotky fatrika (1)

Geologické ukladanie oxidu uhličitého

Na vybranom území neevidujeme údaje

Zosuvné územia M 1:10 000

Na vybranom území neevidujeme údaje

Zosuvné územia M 1:50 000 (4)

Potenciálna (2)

Stabilizovaná (2)

Skládky odpadov (1)

upravená (prekrytie, terénne úpravy a pod.) (1)

Environmentálne záťaže - ŠGÚDŠ

Na vybranom území neevidujeme údaje

Environmentálne záťaže - SAŽP (1)

A - Pravdepodobná environmentálna záťaž (1)

Názov EZ: VT (031) / Tovarné - skládka TKO

Názov lokality: skládka TKO


Druh činnosti: Nezverejnené (v zmysle § 20a, odseku 2 zákona č. 569/2007 Z. z.)

Radónové riziko body (3)

 nízke (1)

 stredné (2)

Radónové riziko plochy (5)

 nízke 36,7 % (3)

 stredné 63,0 % (2)

Prieskumné územia - návrhy

Na vybranom území nevidujeme údaje

Prieskumné územia - určené

Na vybranom území nevidujeme údaje



Číslo záväzného stanoviska: Z-PUSR-046734/2024
Miesto, dátum: Prešov, 05. 06. 2024
Vybavuje, kontakt: Mgr. Hudáková/+421 51 2452 830

Krajský pamiatkový úrad Prešov podľa § 11 ods. 2 písm. b), c) a d) zákona č. 49/2002 Z. z. o ochrane pamiatkového fondu v znení neskorších zmien a doplnkov (ďalej len „pamiatkový zákon“) ako vecne a podľa § 9 ods. 5 miestne príslušný správny orgán na úseku ochrany pamiatkového fondu, archeologických nálezov a archeologických nálezísk v súlade s ustanovením § 29 pamiatkového zákona vydáva toto

z á v ä z n é s t a n o v i s k o :

Okresný úrad Vranov nad Topľou, Odbor starostlivosti o životné prostredie, Námestie slobody 5, 093 01 Vranov nad Topľou doručil dňa 20. 05. 2024 Krajskému pamiatkovému úradu Prešov (ďalej aj „KPÚ Prešov“ alebo „tunajší úrad“) oznámenie o vypracovaní strategického dokumentu „Zmeny a doplnky č. 2 – Územného plánu obce Tovarné“ so žiadosťou o písomné stanovisko v zmysle § 6 ods. 6 zákona č. 24/2006 Z. z. o posudzovaní vplyvov na životné prostredie a o zmene a doplnení niektorých zákonov.

Krajský pamiatkový úrad Prešov po preštudovaní textových a grafických častí návrhu územnoplánovacej dokumentácie ZaD č. 2 - Územného plánu Tovarné, ktoré riešia štyri lokality označené č. Z2-1 až Z2/4, ktoré v 04/2024 vypracovali Arch. Jozef Bednár a Ing. arch. Jozef Los-Chovanec a ktoré riešia štyri lokality 1 Prešov, z hľadiska záujmov dotknutých pamiatkovým zákonom vydáva nasledujúce stanovisko s pripomienkami a podmienkami:

- **Zmena Z2/3** - návrh zmeny plôch občianskej vybavenosti (parcely CKN č.155/3 a č.155/4), na ktorých sa nachádza historický objekt evanjelickej školy, na plochy rodinných domov. Návrh rieši zbúranie historického objektu evanjelickej školy. Uvedená plocha sa nachádza na evidovanej archeologickej lokalite „Historické jadro obce - územie s evidovanými archeologickými nálezmi (1. písomná zmienka o obci z roku 1215)“, na ktorú sa vzťahujú ustanovenia pamiatkového zákona, ktoré je povinnosťou dodržať.

Krajský pamiatkový úrad Prešov bude v spolupráci s príslušným staveným úradom pri vykonávaní akejkoľvek stavebnej či inej hospodárskej činnosti na vyššie uvedených plochách, ktoré sú predmetom ZaD č. 2, zabezpečovať podmienky ochrany archeologických nálezov a archeologických nálezísk v procese územného a stavebného konania.

- KPÚ Prešov **odporúča** objekt historickej evanjelickej školy zachovať, neasanovať a zaradiť do zoznamu pamätihodností obce podľa príslušných ustanovení pamiatkového zákona ako súčasť histórie a kultúrneho dedičstva obce Tovarné.

Krajský pamiatkový úrad Prešov podľa § 30 ods. 4 pamiatkového zákona po preskúmaní „Zmien a doplnkov č. 2 Územného plánu obce Tovarné“

nepožaduje

posudzovať vyššie uvedený strategický dokument podľa zákona č. 24/2006 Z. z. o posudzovaní vplyvov na životné prostredie a o zmene a doplnení niektorých zákonov v znení neskorších predpisov pri dodržaní vyššie uvedených podmienok.

V súlade s ustanovením § 44a pamiatkového zákona toto záväzné stanovisko po uplynutí troch rokov odo dňa jeho vydania stráca platnosť, ak nedošlo k jeho použitiu na účel, pre ktorý je určené.

Odôvodnenie:

Okresný úrad Vranov nad Topľou, Odbor starostlivosti o životné prostredie, Námestie slobody 5, 093 01 Vranov nad Topľou, požiadal Krajský pamiatkový úrad Prešov o stanovisko k oznámeniu o strategickom dokumente „Zmeny a doplnky č. 2 - Územný plán obce Tovarné“ podľa § 6 ods. 6 zákona č. 21/2006 Z. z. o posudzovaní vplyvov na životné prostredie a o zmene a doplnení niektorých zákonov v znení neskorších predpisov.

V súlade s § 30 ods. 4 pamiatkového zákona sa záväzné stanovisko krajského pamiatkového úradu vyžaduje ku všetkým rozhodnutiam iných orgánov štátnej správy a orgánov územnej samosprávy, ktorými môžu byť dotknuté záujmy chránené týmto zákonom. Orgán štátnej správy a orgán územnej samosprávy, ktorý vedie konanie, v ktorom môžu byť dotknuté záujmy ochrany pamiatkového fondu, archeologických nálezov a archeologických nálezísk v k. ú. obce Tovarné môže vo veci samej rozhodnúť až po doručení právoplatného rozhodnutia alebo záväzného stanoviska orgánu štátnej správy na ochranu pamiatkového fondu.

Vzhľadom na vyššie uvedené tunajší úrad z hľadiska ochrany pamiatkového fondu, archeologických nálezov a archeologických nálezísk stanovil podmienky, ktoré je nutné dodržať.

Mgr. Marián Uličný, PhD.
riaditeľ
Krajského pamiatkového úradu Prešov

Na doručenie

Okresný úrad Vranov nad Topľou, Odbor starostlivosti o životné prostredie, Námestie slobody 5, 093 01 Vranov nad Topľou, IČO: 00151866

Na vedomie

Krajský pamiatkový úrad Prešov - na založenie do spisu



Číslo : **OU-VT-OSZP-2024/006030-013**

Vranov n. T.
21. 06. 2024

ROZHODNUTIE

Okresný úrad Vranov nad Topľou – odbor starostlivosti o životné prostredie – ako príslušný orgán štátnej správy podľa § 5, zák. č. 525/2003 Z.z. „o štátnej správe starostlivosti o životné prostredie a o zmene a doplnení niektorých zákonov“, v znení nesk. predpisov, v spojení s § 53 a § 56 zákona č. 24/2006 Z.z. „o posudzovaní vplyvov na životné prostredie a o zmene a doplnení niektorých zákonov“, v znení neskorších predpisov (ďalej aj „zákon EIA“), na základe oznámenia o strategickom dokumente „**Zmeny a doplnky č. 2 – Územný plán obce Továrne**“, ktorý predložil obstarávateľ – **Obec Továrne** – vydáva v zmysle § 7 ods. 5 zákona EIA po ukončení zisťovacieho konania toto rozhodnutie:

Navrhovaný strategický dokument:

Názov : **Zmeny a doplnky č. 2 - Územný plán obce Továrne**

Charakter : oblasť územného plánovania
– strategický dokument pripravovaný pre oblasť územného plánovania alebo využívania územia, ktorý určuje využitie malých území na miestnej úrovni – zisťovacie konanie

Umiestnenie : Kraj : Prešovský
Okres : Vranov nad Topľou
Katastrálne územie: Tovarné
Obec : Tovarné

sa nebude posudzovať

podľa zákona č. 24/2006 Z.z. „o posudzovaní vplyvov na životné prostredie a o zmene a doplnení niektorých zákonov“, v znení neskorších predpisov.

ODÔVODNENIE

Obstarávateľ – **Obec Továrne** – v zastúpení: PaedDr. Kvetoslavy Mižákovej, starostky obce – predložil dňa 15.05.2024 na Okresný úrad Vranov nad Topľou – odbor

starostlivosti o životné prostredie (ďalej aj „orgán posudzovania vplyvov na životné prostredie“, aj „tunajší úrad“) podľa § 5 zákona č. 24/2006 Z.z. „o posudzovaní vplyvov na životné prostredie a o zmene a doplnení niektorých zákonov“, v znení neskorších predpisov oznámenie o strategickom dokumente (ďalej aj „oznámenie“): „Zmeny a doplnky č. 2 – Územný plán obce Továrne“ (ďalej aj „ZaD č. 2 – ÚPN-O Továrne“).

V rámci zisťovacieho konania tunajší úrad bezodkladne zverejnil oznámenie na webovom sídle ministerstva : www.enviroportal.sk , konkrétna akcia:

[Zmeny a doplnky č. 2 - ÚPN O Tovarné | Enviroportál \(enviroportal.sk\)](#)

Následne rozoslal oznámenie listom zo dňa 20.05.2024 podľa § 6 ods. 2 „zákona EIA“ na zaujatie stanoviska dotknutým orgánom a dotknutej obci. Zároveň pri zverejnení oznámenia tunajší úrad oznámil možnosť vykonania konzultácií dňa 04.06.2024 k uvedenému strategickému dokumentu.

Hlavným cieľom riešenia navrhovaných Zmien a doplnkov č. 2 Územného plánu obce Továrne je požiadavka obce na zapracovanie zámeru – zmeny oproti schválenému ÚPN – O v katastrálnom území obce Továrne.

Zmeny riešené v Zmenách a doplnkoch č.2 územného plánu obce Továrne:

Zmena Z2/1 - zväčšenie funkčných plôch navrhovaných rodinných domov v rámci novej rozvojovej lokality v západnej časti obce „B8 – Vyšný pastovník Západ“ sa predpokladá výstavba cca 5 - 8 RD.

Zmena Z2/1 rieši:

- zmena vymedzenej časti existujúcich plôch ornej pôdy na navrhované plochy rodinných domov,
- zmena vymedzenej časti existujúcich plôch ornej pôdy na navrhované na navrhované miestne komunikácie spevnené a na navrhované pešie komunikácie,
- zmena vymedzenej časti existujúcich plôch ornej pôdy na navrhované miestne komunikácie spevnené a na navrhované pešie komunikácie,
- zmena vymedzenej časti existujúcich plôch ornej pôdy na navrhované na navrhované plochy sprievodnej zelene,
- zmena hranice zastavaného územia v západnej časti obce.

Zmena Z2/2 - v južnej časti obce sa v zmene Z2/2 navrhuje doplnenie zástavby rodinných domov s miestnou komunikáciou v rámci zväčšenia existujúcej rozvojovej lokality „B3 - Pod obcou Juh“ v existujúcom zastavanom území. V návrhovom období ÚPN sa vo zväčšenej lokalite B3 predpokladá výstavba cca 4 - 5 RD.

Zmena Z2/2 rieši:

- zmena vymedzenej časti existujúcich plôch ornej pôdy na navrhované plochy rodinných domov,
- zmena vymedzenej časti existujúcich plôch ornej pôdy na navrhované miestne komunikácie spevnené a na navrhované pešie komunikácie,

- zmena vymedzenej časti existujúcich plôch ornej pôdy na navrhované miestne komunikácie spevnené a na navrhované pešie komunikácie,
- zmena vymedzenej časti navrhovaných plôch sprievodnej zelene na navrhované miestne komunikácie spevnené a na navrhované pešie komunikácie.

Zmena Z2/3 - v severnej časti širšieho centra obce sa v zmene Z2/3 navrhuje zmena funkčného využitia plôch pre rodinné domy v rámci doplnenia pôvodnej rozvojovej lokality „B1 - Doplnenie existujúcej zástavby RD“ na pozemku bývalej evanjelickej školy. V návrhovom období ÚPN sa v doplnenej lokalite B1 predpokladá výstavba cca 1 - 2 RD.

Zmena Z2/3 rieši:

- zmena vymedzenej časti existujúcich plôch občianskej vybavenosti na navrhované plochy rodinných domov.

Zmena Z2/4 - V juhovýchodnej časti obce sa v zmene Z2/4 rieši výhľadové územie na výstavbu rodinných domov v rámci využitia časti pozemkov po ochranné pásmo Stariny z dôvodu požadovaného určenia možného koncepčného výhľadového rozvoja v tejto časti obce pre funkčné plochy rodinných domov.

Zmena Z2/4 rieši:

- územné vymedzenie výhľadovej plochy pre funkciu rodinných domov na časti plôch ornej pôdy.

Základné údaje o predpokladaných vplyvoch strategického dokumentu na životné prostredie vrátane zdravia:

1. Požiadavky na vstupy:

Pre riešenie Zmien a doplnkov č.2 ÚPN obce Továrne sú východiskové vstupné podklady:

- Schválený platný územný plán obce Továrne
- ÚPN Prešovského samosprávneho kraja
- Aktuálne poklady a informácie zistené pri prípravných prácach Zmien a doplnkov č.2 Územného plánu obce Továrne

2. Údaje o výstupoch:

Dokumentácia Územného plánu obce Továrne obsahuje v zmysle stavebného zákona smerné a záväzné časti. Výstupy ZaD č. 2 ÚPN-O Továrne sú definované v dokumentácii a sú premietnuté do záväzných častí Zmien a doplnkov č. 2 Územného plánu obce Továrne, ktoré budú vyhlásené všeobecným záväzným nariadením obce.

Ovzdušie:

Navrhovanými ZaD č. 2 nedôjde k nárastu negatívnych vplyvov na emisnú situáciu a kvalitu ovzdušia v lokalite. Pri povoľovaní prevádzky je potrebné dodržiavať zákon č. 137/2010 Z.z. o ovzduší v znení zákona č.318/2012 Z.z. a vykonávacími predpismi k tomuto zákonu, napr. v

súlade s vyhláškou MŤP SR č. 410/2012 Z.z., ktorou sa vykonávajú niektoré ustanovenia zákona o ovzduší a v súlade s vyhláškou MŤP SR č. 411/2012 Z.z. o monitorovaní emisií zo stacionárnych zdrojov znečisťovania ovzdušia a kvality ovzdušia v ich okolí.

Odpadové vody:

Nedôjde ku kontaminácii pôdy znečistenými vodami, na parkovacích plochách budú navrhnuté lapače ropných látok. Odpadové vody z riešeného územia budú riešené do ČOV.

Odpady:

Vzniknú odpady počas výstavby a pri samotnej prevádzke. Nakladanie odpadov bude zabezpečené v zmysle platných právnych predpisov o odpadoch.

Hluk a vibrácie:

Najväčším zdrojom hluku v území bude líniový zdroj hluku „doprava“, ktorý vznikne počas samotnej výstavby (krátkodobé zvýšenie zaťaženia územia hlukom). Celkovo sa vplyv hluku na okolie dá charakterizovať ako dočasný a neohrozujúci okolité obyvateľstvo.

Žiarenie a iné fyzikálne polia:

V rámci činnosti v lokalite nedôjde k žiareniu a iným fyzikálnym poliam.

Doplňujúce údaje:

V území obce nie sú realizované ani navrhované žiadne významné terénne úpravy a zásahy do krajiny.

3. Údaje o priamych a nepriamych vplyvoch na životné prostredie

Návrh zmeny strategického dokumentu mení spôsob využitia územia lokality v rámci už urbanizovanej krajiny. Na kvalitu ovzdušia môže negatívne vplyvať prašnosť z dopravy a zvýšený objem emisií vypúšťaných do ovzdušia automobilovou dopravou počas výstavby. Vplyvy sú dočasné. Zvýši sa spotreba pitnej vody, množstvo splaškových vôd a objem komunálneho odpadu. Predpokladáme, že emisie a odvádzané vody budú spĺňať legislatívou stanovené koncentrácie a preto ich negatívny vplyv nepovažujeme za významný. Z kumulatívnych vplyvov návrh zmeny spôsobí lokálne mierne zvýšenie hladiny hluku z novej dopravy v obci.

4. Vplyv na zdravotný stav obyvateľstva

Vo väzbe na ciele spracovania ZaD č.3 Územného plánu obce Zámotov tento dokument nepredpokladá negatívny priamy ani nepriamy vplyv na zdravie obyvateľov. Nepriamy vplyv na zdravie obyvateľov je pozitívny a spočíva v koncepčnom riešení prípravy územia obce na jej rozvoj vo všetkých oblastiach. Navrhované zmeny nepredstavujú nebezpečnú prevádzku, ktorá by zaťažovala životné prostredie emisiami, hlukom, produkciou odpadov, odpadových vôd, neprimeranými nárokmi na energie, vodu, zásobovanie plynom, ktoré by mohli mať čiastočne negatívny vplyv na zdravotný stav ľudí.

5. Vplyvy na chránené územia vrátane návrhu opatrení na ich zmiernenie

V k.ú. obce Tovarné sa nenachádzajú chránené územia vyhlásené v zmysle zákona č. 543/2002 Z.z. o OPaK. Pre katastrálne územie obce Tovarné platí 1. a 2. stupeň územnej

ochrany podľa zákona OPaK. Druhý stupeň územnej ochrany v zmysle § 49 ods. 6 zákona OPaK platí v ochrannom pásme chráneného stromu.

Chránené územia európskej siete chránených území /NATURA 2000/ nie sú v k.ú. obce vymedzené.

V katastrálnom území obce Tovarné eviduje ŠOP SR biotopy európskeho a národného významu:

- Lkl,6510 /kód biotopu/ - Níťinné a podhorské kosné lúky;
- Lk5,6430 - Vysokobylinné spoločenstvá na vlhkých lúkach;
- Ls 1.3,91EO* - Jaseňovo-jelšové podhorské lučné lesy;
- Ls5.1,9130 - Bukové a jedľovo-bukové kvetnaté lesy;
- Ls3.3, 91IO* - Dubové nátrtníkové lesy; Ls2.1 Dubovo-hrabové lesy karpatské.

Realizácia zásahov, ktoré môžu poškodiť alebo zničiť biotop európskeho alebo národného významu, podlieha z hľadiska ochrany záujmov prírody vydaniu súhlasu orgánu ochrany prírody a krajiny podľa § 6 zákona OPaK - Okresný úrad, Odbor starostlivosti o životné prostredie. V prípade, že biotopy európskeho alebo národného významu nie sú vykreslené v ÚPN z dôvodu, že odborná organizácia neposkytla ich presnú lokalizáciu, budú orgánom ochrany prírody a krajiny identifikované v etape konania stavebného úradu o územnom rozhodnutí a stavebnom povolení a na výskyt týchto biotopov upozorní orgán ochrany prírody vo svojom vyjadrení vydanom pred vydaním územného rozhodnutia a stavebného povolenia podľa § 9 ods. 1, písm. b/ alebo c/ zákona OPaK.

CHRÁNENÉ PARKY A CHRÁNENÉ STROMY

V k.ú. obce Tovarné nie sú evidované chránené parky.

V k.ú. obce je evidovaný chránený strom - **Platan v Tovarnom (IČ-37)** - platan západný /*Platanus occidentalis*/. Ochranné pásmo stromu v zmysle § 49 ods. 6 zákona OPaK je vymedzené okolo chráneného stromu v plošnom priemete jeho koruny, ktorý je zväčšený o 1,5 m najmenej však v okruhu 10 m od kmeňa stromu a platí v ňom primerane 2. stupeň ochrany /§13 zákona OPaK/.

Miestne prvky územného systému ekologickej stability - MÚSES V k.ú. obce Tovarné sa nachádzajú miestne biokoridory hydricko-terestrické. Ďalšími významnými prvkami ekologickej stability sú porasty rozptýlenej mimolesnej zelene, najmä v okolí ciest, vodných tokov, terénnych strží, ktoré je potrebné v maximálnej možnej miere chrániť.

Miestne biokoridory (hydricko – terestrické)

- „**Ondavka**“ (MBK-1) - Riečka preteká cez južnú časť k.ú. obce z východu na západ. V juhozápadnej časti k.ú. sa vlieva do rieky Ondava ako jej ľavostranný prítok.

- „**Tovarniansky potok /Mydlina**“ (MBK-2) - Potok preteká cez k.ú. obce zo severu na juh z rybníka a ďalej cez zastavané územie a centrum obce Tovarné a v južnej časti k.ú. sa vlieva do riečky Ondavka ako jej pravostranný prítok.

- „**Štefanovský potok**“ (MBK-3) - Potok preteká cez severnú časť k.ú. obce zo severu na juh z k.ú. Štefanovce do rybníka v severnej časti k.ú..

- „**Nemecký potok**“ (MBK-4) - Potok preteká cez východnú časť k.ú. obce zo zalesnených pahorkov zo severu na juh pri hranici s k.ú. Hudcovce a v juhovýchodnej časti k.ú. sa vlieva do riečky Ondavka ako jej pravostranný prítok.

- „**Pravostranný prítok Tovarnianskeho potoka**“ (MBK-5) - Kratší potôčik prameniáci a pretekajúci pod miernymi svahmi v severozápadnej časti k.ú. obce.

- „**Ľavostranný prítok Tovarnianskeho potoka**“ (MBK-6) - Kratší potôčik prameniáci a pretekajúci pod nízkymi pahorkami v severnej časti k.ú. obce

-„**Lavostranný prítok Štefanovského potoka**“ (MBK-7) - Kratší potôčik prameniaci a pretekajúci zalesnenými pahorkami v severnej časti k.ú. obce

-„**Lavostranný prítok Štefanovského potoka**“ (MBK-8) - Kratší potôčik prameniaci a pretekajúci zalesnenými pahorkami v severnej časti k.ú. obce na hranici s k.ú Štefanovce.

Ďalšie 3 menšie bezmenné ľavostranné prítoky Tovarnianskeho potoka /potôčiky/ pretekajúce pahorkami severovýchodne od zastavaného územia sú súčasťou regionálneho biokoridoru RBk 37 Radvanovce - Sedliská.

Územie riešené ZaD č.2 do týchto území nezasahuje. V riešenom území ZaD č.2 sa nenachádzajú ani veľkoplošné a maloplošné chránené územia. Navrhované riešenie Zmien a doplnkov č.2 obce Tovarné rešpektuje v katastrálnom území obce evidované biocentrá a biokoridory.

6. Možné riziká súvisiace s uplatňovaním strategického dokumentu

Riziká vo vzťahu k zdravotnému stavu obyvateľstva nie sú spojené s nadmerným hlukom z prevádzky ani z dopravy.

7. Vplyvy na životné prostredie presahujúce štátne hranice

Predložený strategický materiál nebude mať vplyvy na životné prostredie presahujúce štátne hranice.

Oznámenie o strategickom dokumente vypracovala Ing. Iveta Sabaková, odborne spôsobilá osoba pre obstarávanie ÚPP a ÚPD.

V zákonom stanovenej lehote na tunajší úrad doručili svoje písomné stanoviská nasledovné subjekty (uvádzame v skrátenom znení):

- 1. Ministerstvo životného prostredia SR, Sekcia geológie a prírodných zdrojov, Odbor štátnej geologickej správy, č. 7065/2024 - 5.3 36133/2024 zo dňa 03.06.21024** – Ministerstvo životného prostredia Slovenskej republiky, odbor štátnej geologickej správy (ďalej len „ministerstvo“) na základe Vášho oznámenia o strategickom dokumente „Zmeny a doplnky č. 2 územného plánu obce Továrne“ Vám podľa § 15 ods. 1 a ods. 3 zákona č. 44/1988 Zb. o ochrane a využití nerastného bohatstva (banský zákon) v znení neskorších predpisov, § 20 a § 23 ods. 16 zákona č. 569/2007 Z. z. o geologických prácach (geologický zákon) v znení neskorších predpisov a § 6 ods. 6 zákona 24/2006 o posudzovaní vplyvov na životné prostredie a o zmene a doplnení niektorých zákonov zasiela nasledovné stanovisko:

1. V katastrálnom území obce Tovarné (ďalej len „predmetné územie“) je evidovaná skládka odpadov tak, ako je zobrazená na priloženej mape. Ministerstvo odporúča uvedenú skládku odpadov dostatočne zohľadniť v územnoplánovacej dokumentácii.

2. V predmetnom území je na základe výpisu z Informačného systému environmentálnych záťaží evidovaná environmentálna záťaž:

Názov EZ: VT (031) / Tovarné - skládka TKO
Názov lokality: skládka TKO
Druh činnosti: skládka komunálneho odpadu
Stupeň priority: EZ so strednou prioritou (K 35 - 65)
Registrovaná ako: A pravdepodobná environmentálna záťaž

Pravdepodobná environmentálna záťaž môže negatívne ovplyvniť možnosti ďalšieho využitia územia.

3. V predmetnom území sú podľa priloženej mapy zaregistrované potenciálne a stabilizované svahové deformácie. Územie so zaregistrovanými svahovými deformáciami je zaradené do rajónu nestabilných území so stredným až vysokým rizikom aktivizácie svahových pohybov vplyvom prírodných podmienok, s možnosťou rozširovania existujúcich svahových pohybov. Územie je veľmi citlivé na negatívne antropogénne zásahy. Bezprostredné okolie zaregistrovaných zosuvov je zaradené do rajónu nestabilných území s možnosťou vzniku svahových pohybov za priaznivých klimatických podmienok, príp. necitlivých antropogénnych zásahov.

Orgány územného plánovania sú podľa § 20 ods. 1 geologického zákona povinné v textovej a grafickej časti územnoplánovacej dokumentácie zohľadniť výsledky geologických prác, v konkrétnom prípade výsledky inžinierskogeologického prieskumu spracované v záverečnej správe: Atlas máp stability svahov SR v M 1 : 50 000 (Šimeková, Martinčeková et. al., 2006), ktorý je prístupný na mapovom serveri Štátneho geologického ústavu Dionýza Štúra Bratislava. Na webových stránkach sú dostupné aj informácie o zmapovaných a zaregistrovaných svahových deformáciách <http://apl.geology.sk/geofond/zosuvy/>, <http://apl.geology.sk/atlassd/>.

Svahové deformácie v predmetnom území negatívne ovplyvňujú možnosti využitia nestabilných území pre stavebné účely.

4. Predmetné územie spadá do nízkeho až stredného radónového rizika, tak ako je to zobrazené na priloženej mape. Stredné radónové riziko môže negatívne ovplyvniť možnosti ďalšieho využitia územia.

5. V predmetnom území evidujeme geotermálne útvary podzemných vôd v podobe puklinovo-krasových vôd karbonátov stredného a vrchného triasu tektonickej jednotky fatrika.

Podľa § 20 ods. 3 geologického zákona ministerstvo vymedzuje ako riziká stavebného využitia územia:

a) výskyt potenciálnych a stabilizovaných zosuvov. Vhodnosť a podmienky stavebného využitia územia s výskytom potenciálnych a stabilizovaných zosuvov je potrebné posúdiť a overiť inžinierskogeologickým prieskumom.

b) výskyt stredného radónového rizika. Vhodnosť a podmienky stavebného využitia územia s výskytom stredného radónového rizika je potrebné posúdiť podľa zákona

č. 355/2007 Z. z. o ochrane, podpore a rozvoji verejného zdravia a o zmene a doplnení niektorých zákonov v znení neskorších predpisov a vyhlášky Ministerstva zdravotníctva

Slovenskej republiky č. 98/2018 Z. z., ktorou sa ustanovujú podrobnosti o obmedzovaní ožiarenia pracovníkov a obyvateľov z prírodných zdrojov ionizujúceho žiarenia.

=> *Stanovisko orgánu posudzovania vplyvov na životné prostredie je súhlasné, Okresný úrad Vranov nad Topľou upozorňuje obstarávateľa strategického dokumentu, aby prihliadal na pripomienky Ministerstva životného prostredia SR;*

2. **Krajský pamiatkový úrad Prešov, č. Z-PUSR-046734/2024 zo dňa 05.06.2024** – Krajský pamiatkový úrad Prešov podľa § 11 ods. 2 písm. b), c) a d) zákona č. 49/2002 Z. z. o ochrane pamiatkového fondu v znení neskorších zmien a doplnkov (ďalej len „pamiatkový zákon“) ako vecne a podľa § 9 ods. 5 miestne príslušný správny orgán na úseku ochrany pamiatkového fondu, archeologických nálezov a archeologických nálezísk v súlade s ustanovením § 29 pamiatkového zákona vydáva toto **záväzné stanovisko:**

Krajský pamiatkový úrad Prešov po preštudovaní textových a grafických častí návrhu územnoplánovacej dokumentácie ZaD č. 2 - Územného plánu Tovarné, ktoré riešia štyri lokality označené č. Z2-1 až Z2/4, ktoré ktoré riešia štyri lokality, z hľadiska záujmov dotknutých pamiatkovým zákonom vydáva **nasledujúce stanovisko s pripomienkami a podmienkami:**

- **Zmena Z2/3** - návrh zmeny plôch občianskej vybavenosti (parcely CKN č.155/3 a č.155/4), na ktorých sa nachádza historický objekt evanjelickej školy, na plochy rodinných domov. Návrh rieši zbúranie historického objektu evanjelickej školy. Uvedená plocha sa nachádza na evidovanej archeologickej lokalite „Historické jadro obce - územie s evidovanými archeologickými nálezmi (1. písomná zmienka o obci z roku 1215)“, na ktorú sa vzťahujú ustanovenia pamiatkového zákona, ktoré je povinnosťou dodržať.

Krajský pamiatkový úrad Prešov bude v spolupráci s príslušným staveným úradom pri vykonávaní akejkoľvek stavebnej či inej hospodárskej činnosti na vyššie uvedených plochách, ktoré sú predmetom ZaD č. 2, zabezpečovať podmienky ochrany archeologických nálezov a archeologických nálezísk v procese územného a stavebného konania.

- KPÚ Prešov **odporúča objekt historickej evanjelickej školy zachovať, neasanovať a zaradiť do zoznamu pamätihodností obce** podľa príslušných ustanovení pamiatkového zákona ako súčasť histórie a kultúrneho dedičstva obce Tovarné.

Krajský pamiatkový úrad Prešov podľa § 30 ods. 4 pamiatkového zákona po preskúmaní „Zmien a doplnkov č. 2 Územného plánu obce Tovarné“ **nepožaduje** posudzovať vyššie uvedený strategický dokument podľa zákona č. 24/2006 Z. z. o posudzovaní vplyvov na životné prostredie a o zmene a doplnení niektorých zákonov v znení neskorších predpisov pri dodržaní vyššie uvedených podmienok.

V súlade s ustanovením § 44a pamiatkového zákona toto záväzné stanovisko po uplynutí troch rokov odo dňa jeho vydania stráca platnosť, ak nedošlo k jeho použitiu na účel, pre ktorý je určené.

Odôvodnenie:

V súlade s § 30 ods. 4 pamiatkového zákona sa záväzné stanovisko krajského pamiatkového úradu vyžaduje ku všetkým rozhodnutiam iných orgánov štátnej správy a orgánov územnej samosprávy, ktorými môžu byť dotknuté záujmy chránené týmto zákonom. Orgán štátnej správy a orgán územnej samosprávy, ktorý vedie konanie, v ktorom môžu byť dotknuté záujmy ochrany pamiatkového fondu, archeologických nálezov a archeologických nálezísk v k. ú. obce Továrne môže vo veci samej rozhodnúť až po doručení právoplatného rozhodnutia alebo záväzného stanoviska orgánu štátnej správy na ochranu pamiatkového fondu.

Vzhľadom na vyššie uvedené tunajší úrad z hľadiska ochrany pamiatkového fondu, archeologických nálezov a archeologických nálezísk stanovil podmienky, ktoré je nutné dodržať.

=> *Stanovisko orgánu posudzovania vplyvov na životné prostredie je súhlasné a totožné s podmienkami KPÚ Prešov, Okresný úrad Vranov nad Topľou upozorňuje obstarávateľa strategického dokumentu, aby prihliadal na záväzné stanovisko a pripomienky KPÚ Prešov;*

3. **Úrad Prešovského samosprávneho kraja, odbor strategického rozvoja, č. 06651/2024/DUPaZP-2 zo dňa 23.05.2024** – Prešovský samosprávny kraj, odbor strategického rozvoja v zmysle § 6 ods. 6 zákona NR SR č. 24/2006 Z.z. o posudzovaní vplyvov na životné prostredie a o zmene a doplnení niektorých zákonov v znení neskorších predpisov požaduje, aby strategický dokument bol riešený v súlade s Územným plánom Prešovského samosprávneho kraja, v rámci ktorých je potrebné rešpektovať najmä ustanovenia záväznej časti. Schválená územnoplánovacia dokumentácia je verejne prístupná na <https://www.pokraj.sk/sk/samosprava/urad/odbor-srpr/dokumenty-oddelenia-up-zp/uzemny-plan-presovskeho-samospravneho-kraja.html>.

=> *Stanovisko orgánu posudzovania vplyvov na životné prostredie je súhlasné, Okresný úrad Vranov nad Topľou upozorňuje obstarávateľa strategického dokumentu, aby prihliadal na záväzné dokumenty a pripomienky Úradu PSK;*

4. **Regionálny úrad verejného zdravotníctva so sídlom vo Vranove nad Topľou, č. RÚVZVT/OHŽPaZ/954/3387/2024 zo dňa 27.05.2024** – RÚVZ so sídlom vo Vranove nad Topľou ako dotknutý orgán, podľa § 6 ods. 6 zák. č. 24/2006 Z. z. o posudzovaní vplyvov na životné prostredie a o zmene a doplnení niektorých zákonov, podáva požadované písomné **stanovisko** k oznámeniu o strategickom dokumente „Zmeny a doplnky č. 2 – ÚPN-O Továrne“: Predložený strategický dokument nie je v rozpore so záujmami chránenými zákonom č. 355/2007 Z.z. o ochrane, podpore a rozvoji verejného zdravia a o zmene a doplnení niektorých zákonov.

=> *Stanovisko orgánu posudzovania vplyvov na životné prostredie: Okresný úrad Vranov nad Topľou berie stanovisko RÚVZ VT na vedomie;*

5. **Obec Kladzany, č. OCÚ-KLA-2024/068-003 zo dňa 05.06.2024** – Obec Kladzany, v zastúpení starostom obce Ing. Danielom Lorincom, k doručenému oznámeniu o vypracovaní strategického dokumentu „Zmeny a doplnky č. 2 – Územný plán obce Továrne“ oznamuje, že predmetný dokument bol verejnosti sprístupnený v čase 20.05.2024 do 04.06.2024.

Obci Kladzany počas doby zverejnenia predmetného oznámenia neboli doručené žiadne písomné stanoviská.

=> *Stanovisko orgánu posudzovania vplyvov na životné prostredie: Okresný úrad Vranov nad Topľou berie na vedomie informáciu od obce Kladzany;*

6. **Okresný úrad Vranov nad Topľou, odbor starostlivosti o životné prostredie, štátna správa odpadového hospodárstva č. OU-VT-OSZP-2024/006199-002 zo dňa 28.05.2024**

– Okresný úrad Vranov nad Topľou, odbor starostlivosti o životné prostredie, ako príslušný orgán štátnej správy starostlivosti o životné prostredie podľa § 5 zákona č. 525/2003 Z. z. o štátnej správe starostlivosti o životné prostredie a o zmene a doplnení niektorých zákonov, v znení neskorších predpisov a podľa § 108 ods. 1 písm. m) zákona č. 79/2015 Z. z. o odpadoch a o zmene a doplnení niektorých zákonov v znení neskorších predpisov („zákon o odpadoch“) dáva v zmysle § 99 ods. 1 písm. b) zákona „o odpadoch“ k oznámeniu o strategickom dokumente: Zmeny a doplnky č. 2 - Územný plán obce Továrne, obstarávateľa – Obec Továrne, nasledovné vyjadrenie:

Z hľadiska odpadového hospodárstva tunajší úrad nemá pripomienky k strategickému dokumentu – ZaD č. 2 ÚPN-O Továrne.

=> *Stanovisko orgánu posudzovania vplyvov na životné prostredie je súhlasné, Okresný úrad Vranov nad Topľou upozorňuje obstarávateľa strategického dokumentu, aby prihliadal na pripomienky OÚ VT OSZP – ŠSOH;*

ZÁVER:

Okresný úrad Vranov nad Topľou, odbor starostlivosti o životné prostredie v rámci zisťovacieho konania podľa § 7 ods. 4 zákona posúdil strategický dokument z hľadiska povahy a rozsahu, miesta vykonávania, jeho únosného zaťaženia a ochranu poskytovanú podľa osobitných predpisov, významu predpokladaných vplyvov na životné prostredie a zdravie obyvateľstva a úrovne spracovania strategického dokumentu. Prihliadal pritom na stanoviská doručené od dotknutých orgánov a zainteresovaných subjektov vrátane verejnosti a na kritériá pre zisťovacie konanie uvedené v prílohe č. 3 zákona.

Cieľom zisťovacieho konania je určenie či daný strategický dokument alebo zmena strategického dokumentu bude predmetom ďalšieho konania – posudzovania vplyvov strategického dokumentu, končiaceho vydaním záverečného stanoviska z posúdenia strategického dokumentu.

Zo stanovísk nevyplývalo, že je predpoklad očakávaných vplyvov na životné prostredie takého významu, aby vzniesli požiadavku na ďalšie posudzovanie strategického

dokumentu – preto orgán posudzovania vplyvov na životné prostredie rozhodol tak, ako je vo výrokovvej časti tohto rozhodnutia.

UPOZORNENIE:

Týmto záverom zisťovacieho konania nie je dotknutá povinnosť posudzovania konkrétnych činností podliehajúcich posudzovaniu podľa uvedeného zákona!

Podľa § 7 ods. 7 „zákona EIA“ dotknutá obec bezodkladne informuje o tomto rozhodnutí verejnosť spôsobom v mieste obvyklým.

POUČENIE

Zisťovacie konanie sa nevykonáva podľa zákona č. 71/1967 Zb. „o správnom konaní (správny poriadok)“, v znení neskorších predpisov, a preto sa voči nemu nemožno odvolať. Toto rozhodnutie možno preskúmať súdom podľa zákona č. 162/2015 Z.z. Správny súdny poriadok.

Prílohy (pre obstarávateľa):

- prílohy zo stanoviska MŽP SR
- záväzné stanovisko KPÚ Prešov

Ing. Anton Olah, v.r.
vedúci odboru

Doručí sa:

Účastníci konania:

1. Obec Továrne (obstarávateľ a zároveň dotknutá obec)

Dotknuté orgány a ostatní:

2. Ministerstvo životného prostredia Bratislava, Sekcia geológie a prírodných zdrojov, odbor štátnej geologickej správy
3. Okresný úrad Prešov, OSŽP – oddelenie ochrany prírody a vybraných zložiek ŽP kraja,
4. Okresný úrad Prešov – odbor opravných prostriedkov, referát pôdohospodárstva

5. Krajský pamiatkový úrad Prešov
6. Okresný úrad Vranov nad Topľou, OSŽP - ŠVS, ŠSOH, ŠSOPaK, ŠSOO
7. Okresný úrad Vranov nad Topľou, OPaL
8. Okresný úrad Vranov nad Topľou, odbor krízového riadenia
9. Okresný úrad Vranov nad Topľou, odbor cestnej dopravy a pozemných komunikácií
10. Okresné riaditeľstvo HaZZ vo Vranove nad Topľou
11. Regionálna veterinárna a potravinová správa Vranov nad Topľou
12. Regionálny úrad verejného zdravotníctva Vranov nad Topľou
13. Úrad Prešovského samosprávneho kraja, odbor strategického rozvoja
14. Úrad Prešovského samosprávneho kraja, odbor dopravy a pozemných komunikácií

Dotknutá obec:

15. Obec Hudcovce
16. Obec Kladzany
17. Obec Ondavské Matiašovce
18. Obec Sedliská
19. Obec Štefanovce
20. Obec Topoľovka
21. Obec Tovarnianska Polianka

Doložka právoplatnosti a vykonateľnosti

KÓPIA

Typ doložky

Typ doložky:

doložka právoplatnosti	x
doložka vykonateľnosti	-
doložka právoplatnosti a vykonateľnosti	-

Číslo rozhodnutia:

OU-VT-OSZP-2024/006030-013

Dátum vytvorenia doložky:

11.07.2024

Vytvoril:

Jevín Ján

Údaje správoplatnenia rozhodnutia

Dátum nadobudnutia právoplatnosti:

27.06.2024

Právoplatnosť vyznačená pre:
rozhodnutie v plnom znení
časť rozhodnutia

x
-