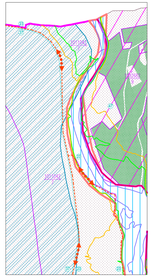

Obr. č. 1.1: Nová cyklotrasa do Rabče

Obr. č. 2: Nová plocha Grafanská X / 2



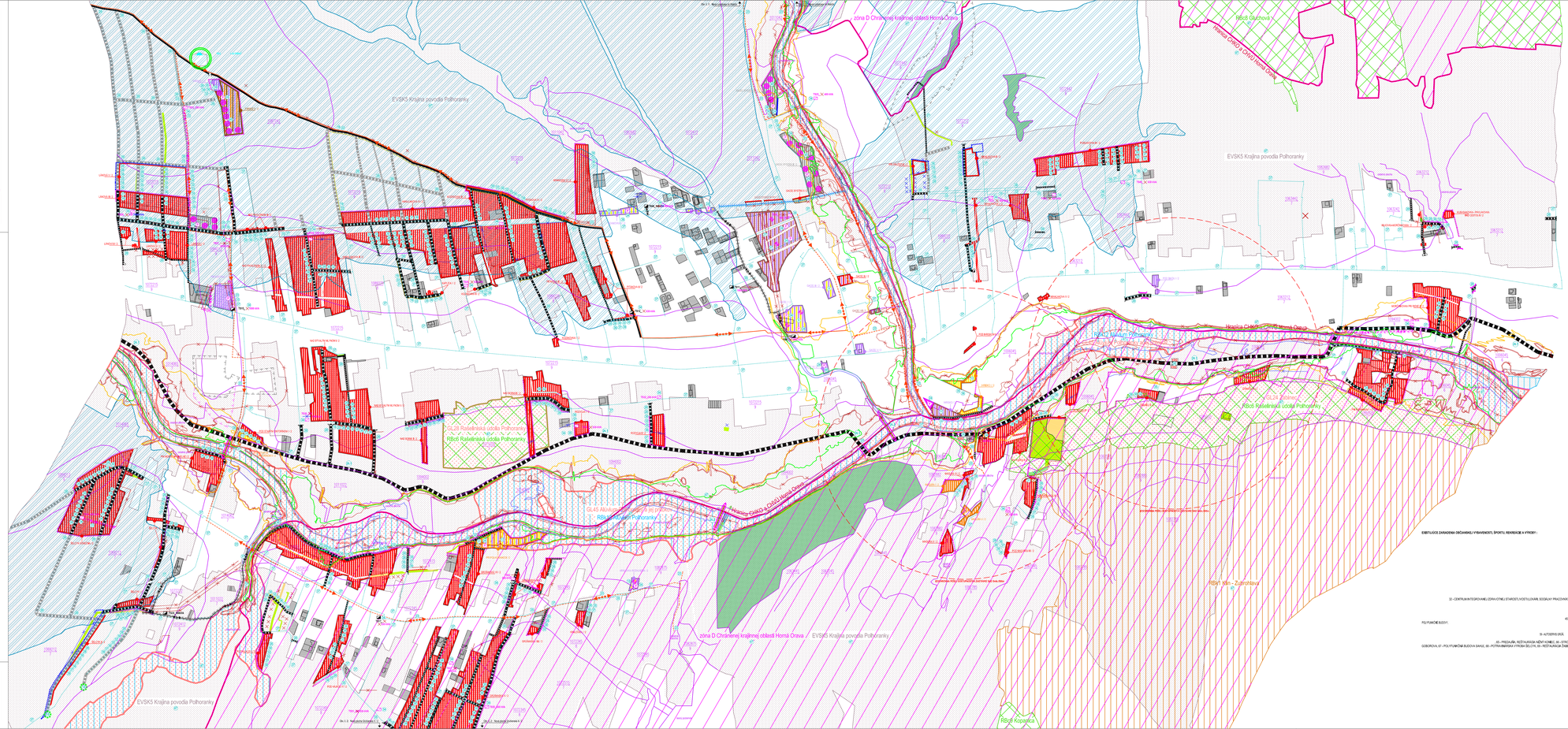

ÚZEMNÝ PLÁN OBCE RABČA

ZMENY A DOPLNKY č.2

NÁVRH

STAV	NÁVRH	VÝHĽAD	DOPLNKY
POVODŇOVÉ OHROZENIE			
			ZÁPLAVOVÁ ČIARA Q_{100}
			ZÁPLAVOVÁ ČIARA Q_{100}
			ZÁPLAVOVÁ ČIARA Q_{100}
			ZÁPLAVOVÁ ČIARA Q_{1000}

STAV	NÁVRH	VÝHĽAD	ORGANIZÁCIA ÚZEMIA
			HRANICA SKUTOČNE ZASTAVANÉHO ÚZEMIA OBCE
			NÁBEŽIE VEDENIE ELEKTRICKEJ ENERGIE VN 22 kV TRAFOSTANICA VN / NN S OZNAČENÍM VÝKONU
			VODOJEM
			REKONŠTRUKCIA VODOJEMU
			PREČERPÁVACIA STANICA HRANICA OCHRANNÝCH PÁSMIEM VŠETKÝCH DRUHOV
			ODVODŇOVACÍ KANÁL
STAV	NÁVRH	VÝHĽAD	FUNKČNÉ PLOCHY
			PLOCHY BÝVANIA V RODINNÝCH DOMOCH
			PLOCHY OBČIANSKEJ VYBAVENOSTI
			PLOCHY ŠPORTOVÝCH ZARIADENÍ
			PLOCHY REKREÁCIE
			PLOCHY VÝROBY, SKLADOV
			PLOCHY VEREJNEJ ZELENE
			PLOCHY ZÁHRAD
			PLOCHY TRVALÝCH TRÁVNATÝCH PORASTOV, ORNEJ PÔDY
			PLOCHY NELESNEJ STROMOVEJ A KRÍKOVEJ VEGETÁCIE
			PLOCHY LÚBÝVEJ ZELENE - STROMORADIA
			PLOCHY LESOV
			VODNÉ PLOCHY A TOKY
			FUNKČNE ZMIEŠANÉ PLOCHY (VÄČŠOU FARBU FUNKCIE)
			ZOZNAM VEREJNOPROSPEŠNÝCH STAVIEB (VPS)

		HRANICA BIOTOPOVEJ PÔDNO - EKOLOGICKEJ JEDNOTKY KÓD BPEJ / SKUPINA BPEJ
		PLOCHY ODVODNENÉ DRENÁŽNYM SYSTÉMOM
		CESTNÉ KOMUNIKÁCIE OSTATNÉ KRÍŽOVATKY NA CESTÁCH III. TRIEDY SAMOSTATNÝ SPEVNENÝ CHODNÍK
		ZASTÁVKY HROMADNEJ DOPRAVY IZOCHRÓNY PEŠEJ DOSTUPNOSTI K ZASTÁVKAM HD PLOCHY STATICKEJ DOPRAVY - PARKOVISKÁ PEŠIE PREPOJENIE CEZ VODNÉ TOKY DOPRAVNE PREMOSTENIA CYKLOTRASY PLOCHY DETSKÝCH IHRISK
		JAVY NA ZRUŠENIE
		FUNKČNOPRIESTOROVÉ REGULATÍVY
		PLOŠNE VYMEDZENIE REGULOVANÝCH PLÔCH+ FAREBNOSŤ A PREVLÁDAJÚCE FUNKČNÉ VYUŽITIE JE TOTOŽNÉ S OZNAČENÍM FUNKČNÝCH PLÔCH NÁZOV REGULOVANÉJ PLOCHY
		OCHRANA PRÍRODY A KOSTRA ÚSES
		ZÓNA D CHRÁNENEJ KRAJINNEJ OBLASTI HORNÁ ORAVA HRANICA CHKO A OHG HORNÁ ORAVA
		GENOFONDOVÉ PLOCHY FAUNY A FLÓRY BIOCENTRA REGIONÁLNEHO VÝZNAMU
		BIOKORIDOR REGIONÁLNEHO VÝZNAMU TERESTRICKÉ - HYGRICKÉ
		INTERAKČNÉ PRVKY LINEÓVÉ
		VODNÉ PLOCHY A TOKY - VYLÚČENE VÝRUBU BREHOVÝCH PORASTOV EKOLOGICKY VÝZNAMNÝ SEGMENT KRAJINY OZNAČENIE VPS VO VÝKRESE

STAVBY PRE VEREJNOPROSPEŠNÉ ÚČELY

21 - výstavba základných komunikácií III.
22 - ZŠ - výstavba dopravnej ap. mimo trasy

26 - výstavba autocestnych zastávok a parkovanovom
trolej hospodárenie
27 - rekonštrukcia existujúcej, prípadne v trasej tejto stavbe a výstavba novej, vrátane nové
28 - výstavba aeb pre ubytovanie zadržiavať vo a zastavených plochách v nových prestavbách
29 - rekonštrukcia a výstavba existujúcej dráhy

31 - výstavba kanalizácie splaškovej kanal
32 - CENTRUM INTERDISCIPLINÁRNEJ ZDRAVOTNEJ STAROSTLIVOSTI, ÚSTAVNÁ PRACOVNÁ, ZDRAVOTNÍCKE ZARIADENIE
33 - výstavba autobusovej dráhy
34 - rekonštrukcia a výstavba tepelné
35 - rekonštrukcia a výstavba tepelné
36 - rekonštrukcia a výstavba tepelné
37 - rekonštrukcia a výstavba tepelné
38 - rekonštrukcia a výstavba tepelné
39 - výstavba ETS, plynovodu
STAVBY NA OCHRANU ŽIVOTNÉHO PROSTREDIA

45 - výstavba vodnej stavby - ochranné stavba, zberného dvora odpadu
47 - Ovčiarska cesta kompleks (GKE1) k a Rabčo - nadväznosť na cestné zlavne
48 - rekultivácia verejnej zelene nivelu zberného, zberu v centre obce v Hrabe Grant 482 za zídkom chrnáka

OBSTARÁVATEĽ : OBEC RABČA	PARÉ :	DÁTUM : 01/2025 MIERKA : 1:5 000
SPRACOVATEĽ : ING. ARCH. MONIKA TYLKOVÁ, reg. č. 1263 AA		FORMÁT : 14 A4 STUPEŇ : NÁVRH
TRETNÝ 1212, 031 01 LIPT. MIKULÁŠ, tel. 0904 859412		0m 100m 200m 300m