
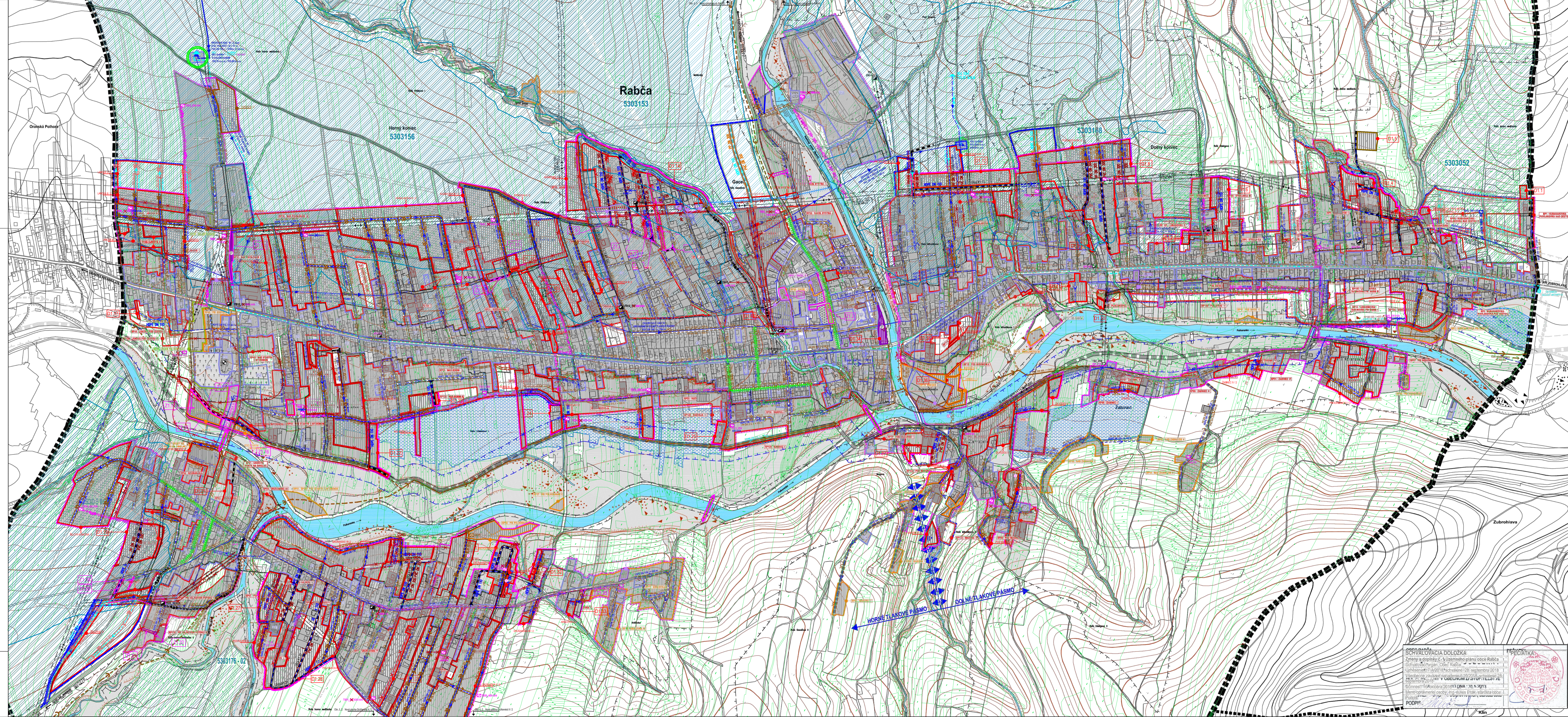
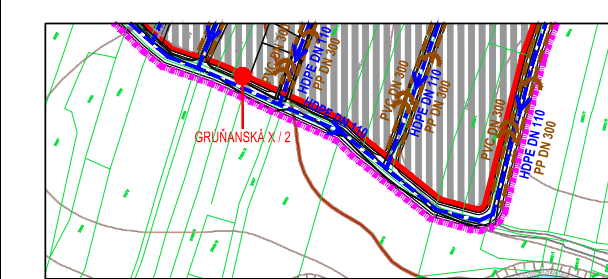


Obr. č. 1: Nová cyklotrasa do Rabče



Obr. č. 2: Nová plocha Grafarská X/2



# ZMENY A DOPLNKY č.1

## ÚZEMNÝ PLÁN OBCE RABČA

### ZMENY A DOPLNKY č.2

ONSTATOPIS



#### LEGENDA ZMENY A DOPLNKY č.1

STAV	NÁVRH	VÝKAD	ZMENY
			ZMENA FUNKCIE
		22.1	ČÍSLO ZMENY
		X-34	JAV NA ZRÚSENIE
STAV	NÁVRH	VÝKAD	DOPLNKY
		02.2	OZNAČENIE DOPLNENÝCH LOKALIT
			OZNAČENIE ULÍC

STAV	NÁVRH	VÝKAD	ORGANIZÁCIA ÚZEMIA
			HRANICA KATASTRÁLNEHO ÚZEMIA OBCE
			HRANICA ZASTAVANÉHO ÚZEMIA OBCE K 01.01.1990
			HRANICA SÚTOČNE ZASTAVANÉHO ÚZEMIA OBCE
			VZDUŠNÉ VEDENIE ELEKTRICKEJ ENERGIE VN 22 kV
			KÁBLOVÉ VEDENIE ELEKTRICKEJ ENERGIE VN 22 kV
			TRAFIKANTOVANIE VN S OZNAČENÍM VÝKONU
			HRANICA OCHRANNÝCH PÁSEM VŠETKÝCH DRUHOV
			KULTÚRNA PAMÄTKA ÚZPF
			JAVY NA ZRÚSENIE
STAV	NÁVRH	VÝKAD	FUNKČNÉ PLOCHY
			PLOCHY FUNKČNE ZASTAVENÉ
			DOPORUČENÁ VÝŠŤ RD V EXISTUJÚcej ZÁSTAVE - PŘELIKY
			PLOCHY SPOKOJNEJ ZELENÉ VELENEJ ZELENE
			PLOCHY SPRIEVODNÉ ZELENÉ TOKOV
			PŘELOŽIA STAVEBNÉ CESTY I/II
			CESTNÉ KOMUNIKÁCIE
			PLOCHY VODNÝCH TOKOV
			PLOCHY ODPOVĚDNÝM SYSTÉMOM
			PLOCHY PODMÁČANÉ
			PEŠE PŘEPŮJENIE ČEZ VODNÉ TOKY
STAV	NÁVRH	VÝKAD	FUNKČNOPRIESTOROVÉ REGULATÍVY
			PLOŠNÉ VÝKRESNÉ REGULOVANÝCH PLOCH
			OZNAČENIE REGULOVANEJ PLOCHY
			PLOŠNÉ VÝKRESNÉ REGULOVANÝCH PLOCH - FAREBNOSŤ A PŘEDŮKADNÉ FUNKČNÉ VÝKRESNÉ
			TOTOŽNÉ S OZNAČENÍM FUNKČNÝCH PLOCHOVÝCH VN 4.8
			NAZOVY REGIS. REGIS. VÝKRESNÝCH PLOCHY / NAZOV
STAV	NÁVRH	VÝKAD	ZÁSOBOVANIE VODOU
			PŘÍVÁZACE VODOVODNÉ PŮTRUBIE
			ZÁSOBOVANIE VODOVODNÉ PŮTRUBIE
			ROZVÁŽACE VODOVODNÉ PŮTRUBIE
			REGULOVANIE VODOVODNÉHO PŮTRUBIA
			OZNAČENIE DIMENZI VODOVODNÉHO PŮTRUBIA
			VODOJEM
			REGULOVANIE VODOVODNÉHO PŮTRUBIA
			ČERPAKA STANICA
			HRANICA TLAKOVÝCH PÁSĚM
			ODVODŇOVACÍ KANÁL
STAV	NÁVRH	VÝKAD	ODVODŇOVACÍ SYSTÉM
			HLAVNÍ KANALIZAČNÝ ŽEBRAC
			KANALIZAČNIA SPLAŠKOVÁ
			VÝTLAČNÉ PŮTRUBIE SPLAŠKOVÉ KANALIZÁCIE
			PRESEPNÁVACIA STANICA
			DAŽOVNÁ KANALIZAČNIA
			OZNAČENIE DIMENZI KANALIZAČNÉHO PŮTRUBIA

**OPERÁTOR**  
Zmeny a doplnky č. 4 Územného plánu obce Rabča  
Schvádené dňa 20.12.2018 v zmysle uznesenia č. 12/2018  
Výkres riešenia verejného technického vybavenia - návrh koncepcie riešenia vodného hospodárstva  
Mestský úrad, odbor územného plánovania a územného rozvoja  
Mestská rada, 2018  
Mestský úrad, odbor územného plánovania a územného rozvoja  
Mestská rada, 2018

**PROJEKTANT**  
ING. ARCH. MARCELOVSKÝ, ING. DR. J. MARCELOVSKÝ, ING. DR. M. MARCELOVSKÝ  
Mestský úrad, odbor územného plánovania a územného rozvoja  
Mestská rada, 2018

**PODPIS**

NAZOV DOKUMENTÁCIE: ZMENY A DOPLNKY č.1

ÚPN OBCE RABČA

NAZOV VÝKRESU: VÝKRES RIEŠENIA VEREJNÉHO TECHNICKÉHO VYBAVENIA - NÁVRH KONCEPCIE RIEŠENIA VODNÉHO HOSPODÁRSTVA

OBSTARÁVATEL: MESTSKÝ ÚRAD, ODBOR ÚZEMNÉHO PLÁNOVANIA A ÚZEMNÉHO ROZVOJA

PROJEKTANT: ING. ARCH. MARCELOVSKÝ, ING. DR. J. MARCELOVSKÝ, ING. DR. M. MARCELOVSKÝ

SPRÁVCA: ING. ARCH. MARCELOVSKÝ, ING. DR. J. MARCELOVSKÝ, ING. DR. M. MARCELOVSKÝ

ČÍSLO VÝKRESU: 5

DÁTUM: MAREC 2018

MIERKA VÝKRESU: 1:500

MIERKA VÝKRESU: 1:500