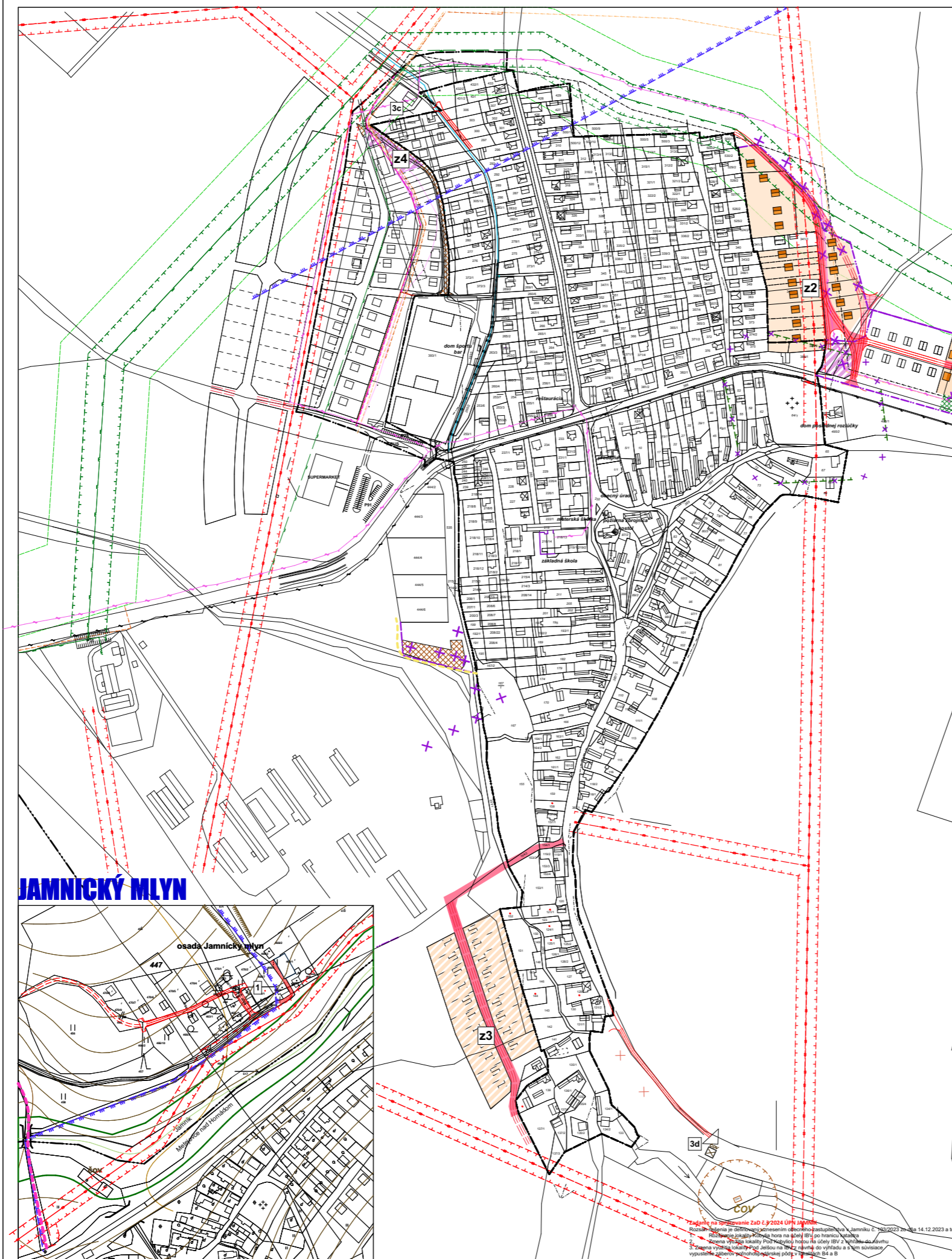


JAMNÍK

územný plán obce



LEGENDA :

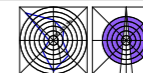
SMYSL OČOU	SMYSL V OČI	VÝRAZ
[Symbol]	[Symbol]	hranica katastrálneho územia
[Symbol]	[Symbol]	hranica zastavaného územia k 1. 1. 1990
[Symbol]	[Symbol]	navrhovaná hranica zastavanosti územia
[Symbol]	[Symbol]	ochranné pásmo všetkých druhov
[Symbol]	[Symbol]	VN el. vedenie
[Symbol]	[Symbol]	VVN el. vedenie
[Symbol]	[Symbol]	zástavba rod. domov
[Symbol]	[Symbol]	objekty občianskej vybavenosti
[Symbol]	[Symbol]	objekty polyfunkčné, podnikanie, bývanie
[Symbol]	[Symbol]	plochy výroby, skladov a technickej infraštruktúry
[Symbol]	[Symbol]	vzrastlé porasty
[Symbol]	[Symbol]	cintorín
[Symbol]	[Symbol]	ekologicky významné segmenty
[Symbol]	[Symbol]	vodné toky, plochy
[Symbol]	[Symbol]	hlavné pešie ťahy
[Symbol]	[Symbol]	hlavné cyklistické trasy
[Symbol]	[Symbol]	cestné komunikácie
[Symbol]	[Symbol]	PHO zdroja pitnej vody II. stupňa
[Symbol]	[Symbol]	mediálny koridor
[Symbol]	[Symbol]	trasy slaboproudých vedení

VEREJNOPROSPESNÉ STAVBY

[Symbol]	[Symbol]	zariadenia občianskej vybavenosti
[Symbol]	[Symbol]	dopravné stavby
[Symbol]	[Symbol]	VN linky el. energie
[Symbol]	[Symbol]	rozšírenie cintorína
[Symbol]	[Symbol]	plochy športu a rekreácie
[Symbol]	[Symbol]	úpravy vodných tokov
[Symbol]	[Symbol]	plochy technickej infraštruktúry
[Symbol]	[Symbol]	funkcie navrhované na zrušenie

VÝKRES VEREJNOPROSPESNÝCH STAVIEB

Dokumentácia	ZaD č.3 ÚPN obce Jamník	
Schválajúci orgán	Obecné zastupiteľstvo v Jamníku	Pečiatka
Dátum schválenia		
Číslo uznesenia		
Oprávnená osoba	Ing. František Pavel starosta obce	Podpis



ZaD Územného plánu obce č.3/2024

oblast výkresu
VÝKRES VEREJNOPROSPESNÝCH STAVIEB
názov dokumentácie

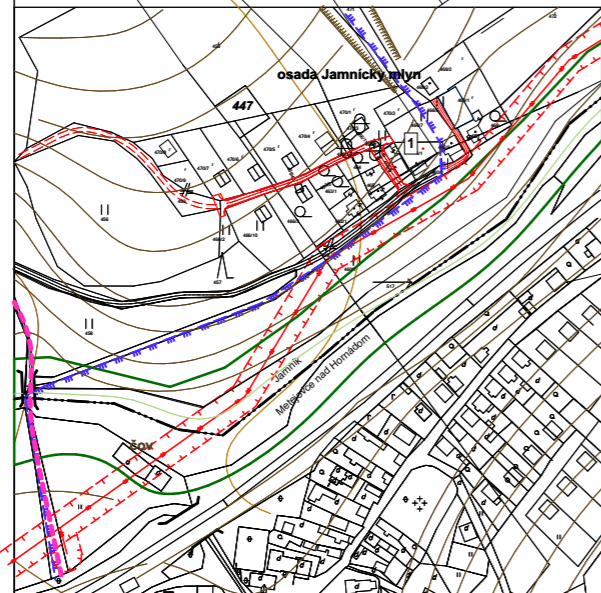
merka
1: 5 000

Zmeny a doplnky č. 3 ÚPN obce JAMNÍK

obstarávateľ	obca JAMNÍK	
odborný obstarávateľ	Ing. Ján Kunák	číslo výkresu
hlavný inžinier / autor	Ing.arch. Ján Prázný	
architektná úprava	Ing.arch. Lukáš Miháliko, Ing.arch. Martin Jakša	
odborný nadzor		
vypracoval		
kreslil		
číslo projektu		číslo sady
číslo zámky	formát	Zv. A4
archívne číslo	datum	september 2024

7

JAMNICKÝ MLYN



ZaD na spracovanie ZaD č.3/2024 ÚPN obce JAMNÍK
Rozhodnutie pr. 22/2024 zastupiteľstva obce Jamník dňa 14.12.2023 a to
Rozhodnutie prijaté v zmysle článku 25 ods. 2 písm. a) zákona č. 368/2013 Z.z. o
verejných výkresoch územného plánovania a o výkresoch územného plánovania
v zmysle článku 25 ods. 2 písm. a) zákona č. 368/2013 Z.z. o verejných výkresoch
územného plánovania a o výkresoch územného plánovania B4 a B