



ZOZNAM RIEŠENÝCH LOKALÍT V RÁMCI ZaD č.2

- 2.1 Lokalita Hôrky - juh - doplnenie plôch IBV a zmena funkcie
- 2.2 Lokalita IBV - doplnenie
- 2.3 Zmena funkcie na OV a doplnenie regulácie
- 2.4 Lokalita Niva III - zmena funkcie na produkčný ovocný sad
- 213 Stred obce - doplnenie regulatívov
- 214 Doplnenie navrhovaných cyklotrás

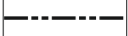







ZOZNAM RIEŠENÝCH LOKALÍT V RÁMCI ZaD č.2

- 2.5** Zrušenie navrhovaného chodníka
- 2.7** Lokalita IBV - zmena časového rámca
- 2.8** Lokalita cintorín - zmenšenie
- 2.14** Doplnenie navrhovaných cyklotrás

ÚZEMNÝ PLÁN OBCE KLÁŠTOR POD ZNIEVOM

ZMENY A DOPLNKY č. 2






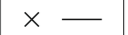


STAV	NÁVRH	
		HRANICA KATASTRÁLNEHO ÚZEMIA OBCE
		HRANICA SKUTOČNE ZASTAVANÉHO ÚZEMIA OBCE
		ZASTAVANÉ ÚZEMIE OBCE

(2) Vodohospodárske verejnoprospešné stavby
2a - Rozšírenie rozvodnej siete verejného vodovodu Kláštor pod Znievom DN 100 a lokalitách riešených ZaD č.2

2c - Rozšírenie rozvodnej siete verejného vodovodu v m.č. Kláštor pod Znievom - Pri železničnej stanici DN 100 a lokalitách riešených ZaD č.2

2e - Rozšírenie verejnej splaškovej kanalizácie. Kláštor pod Znievom DN 300 a lokalitách riešených ZaD č.2

2g - Verejná splašková kanalizácia v m.č. Pri železničnej stanici a lokalitách riešených ZaD č.2

		VEREJNOPROSPEŠNÉ STAVBY - VODOHOSPODÁRSKE
		PLOCHY OVOCNÝCH SADOV
		JAVY NA ZRUŠENIE, NEPLATNÉ ÚDAJE
		ČÍSLA RIEŠENÝCH LOKALÍT V RÁMCI ZaD č.2

Urbanizmus: Ing. arch. Eleonóra Hejzlarová	ZMENY A DOPLNKY č.2	Dátum: 12/2024
Doprava: Ing. Iveta Kolenčíková	ENDE, s.r.o Na Bystričku 14 036 01 Martin	5
Digitálne spracovanie: Dávid Sebastián Hejzlar		
Technická infraštruktúra:		
Poľnohospodárstvo: Ing. arch. Eleonóra Hejzlarová		

VÝKRES RIEŠENIA VEREJNÉHO TECHNICKÉHO VYBAVENIA
(VODNÉ HOSPODÁRSTVO)