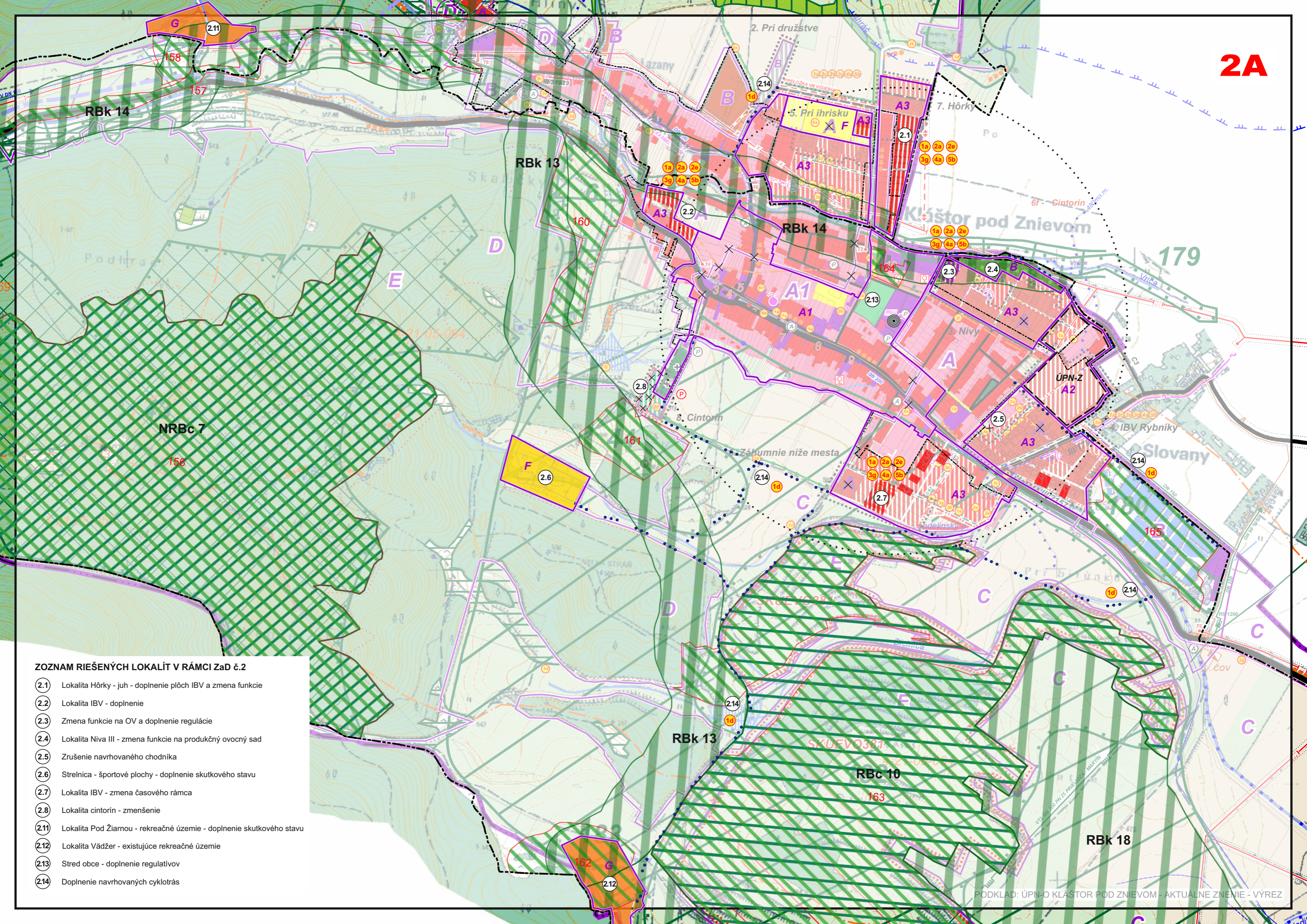


ÚZEMNÝ PLÁN OBCE
KLÁŠTOR POD ZNIEVOM
ZMENY A DOPLNKY č. 1

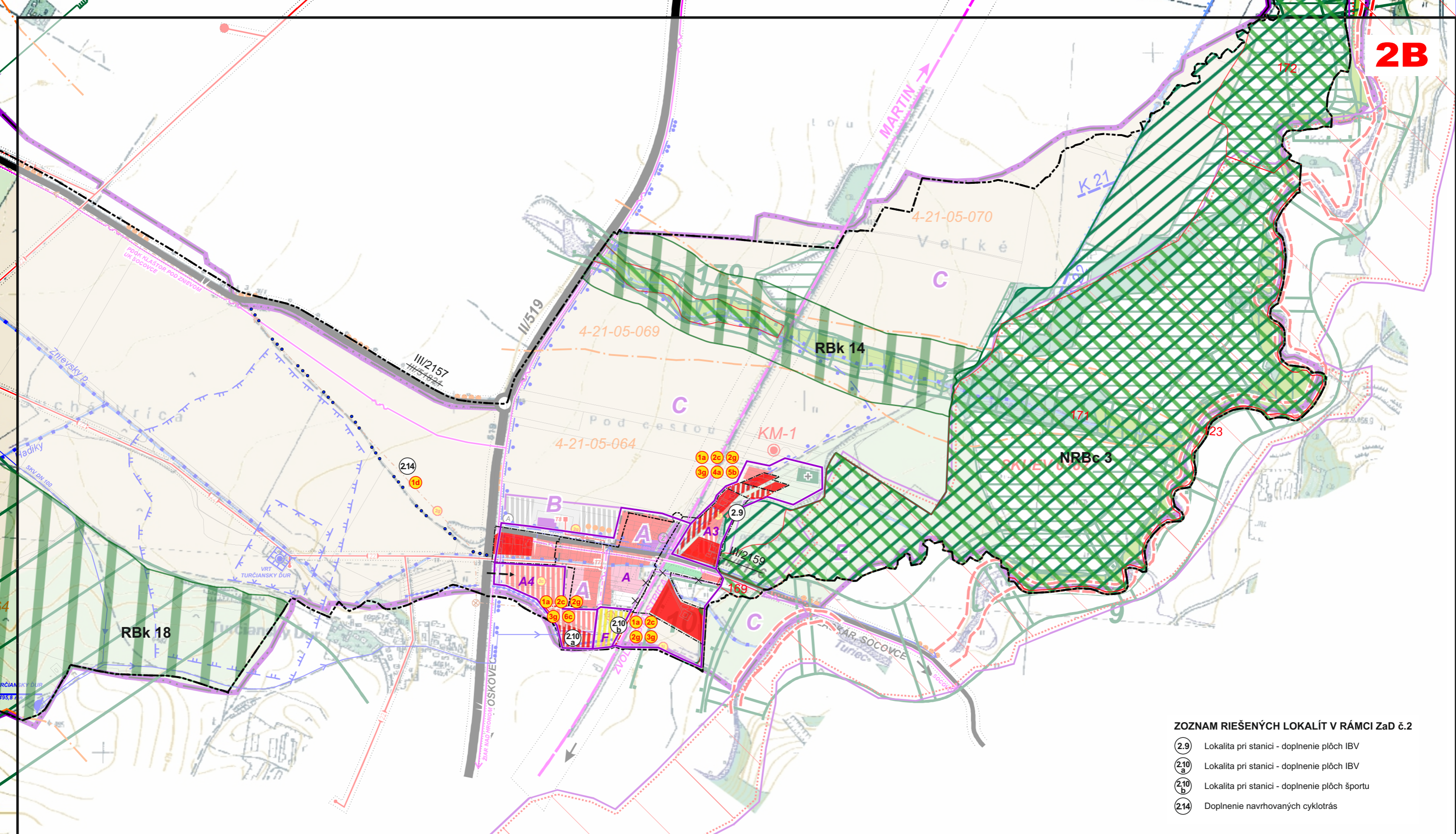
STR.	SYMBOL	VÝKRES	OPIS
1	[Symbol]	[Symbol]	HORNICA KATEDRÁLA OBCE
2	[Symbol]	[Symbol]	HORNICA ZASTAVNÉHO ÚZEMIA K 1:1 000
3	[Symbol]	[Symbol]	HORNICA OCHRANENÝCH PÁSEM VŠETKÝCH DRUHŮV
4	[Symbol]	[Symbol]	HORNICA OCHRANENÝCH PÁSEM VŠETKÝCH DRUHŮV
5	[Symbol]	[Symbol]	KLIMATICKÉ PLOCHY - OCHRANÉ STROMY
6	[Symbol]	[Symbol]	PLOCHY OÁZ VÝSADNOSTI
7	[Symbol]	[Symbol]	PLOCHY S PŘEVÁDOU STŘEŠNÍ
8	[Symbol]	[Symbol]	PLOCHY VÝROBY
9	[Symbol]	[Symbol]	PODNIKOPRODÁVSKÝ DVOR, FARMY
10	[Symbol]	[Symbol]	REKREAČNÉ PLOCHY
11	[Symbol]	[Symbol]	SPORTOVNÉ PLOCHY
12	[Symbol]	[Symbol]	CENTRUM
13	[Symbol]	[Symbol]	VEREJNÁ ZELEŇ
14	[Symbol]	[Symbol]	ZÁHRADY
15	[Symbol]	[Symbol]	PŘÍVOD SKUPINOVÉHO VODOVODU KLÁŠTOR POD ZNIEVOM
16	[Symbol]	[Symbol]	HLAVNÍ ZÁSOBNÉ POTRUBNÉ VODOVODU
17	[Symbol]	[Symbol]	VODOVOD KLÁŠTOR POD ZNIEVOM
18	[Symbol]	[Symbol]	VODÁRENSKÝ ZDROJ NEVÝŠŤANŤ
19	[Symbol]	[Symbol]	REDUKČNÍ TLAKOVÁ VODOVODNÁ SÍŤ
20	[Symbol]	[Symbol]	HORNICE TLAKOVÉHO PÁSMU VODOVODU KLÁŠTOR POD ZNIEVOM
21	[Symbol]	[Symbol]	HLAVNÍ ZBIŘAČ VEREJNÉU SPLAŠKOVÉ KANALIZACE
22	[Symbol]	[Symbol]	ODVÁDZAČ STANICA SPLAŠKOVÝCH VOD
23	[Symbol]	[Symbol]	TLAKOVÁ SÍŤ SPLAŠKOVÉ KANALIZACE
24	[Symbol]	[Symbol]	ODVÁDZAČ KLÁŠTOR POD ZNIEVOM
25	[Symbol]	[Symbol]	PŘÍRODNÝ ZDROJ MINERÁLNÉU STOLNÉU VODY KLÁŠTORIA
26	[Symbol]	[Symbol]	OP1 - STUPEŇ VODÁRENSKÉHO ZDROJA
27	[Symbol]	[Symbol]	OP2 - STUPEŇ - VODÁRENSKÁ ČASŤ VODÁRENSKÉHO ZDROJA
28	[Symbol]	[Symbol]	OP3 - STUPEŇ - VODÁRENSKÁ ČASŤ VODÁRENSKÉHO ZDROJA
29	[Symbol]	[Symbol]	OP4 - STUPEŇ PŘÍRODNÉHO ZDROJA MINERÁLNÉU STOLNÉU VODY KLÁŠTORIA
30	[Symbol]	[Symbol]	OP5 - A1 - STUPEŇ PŘÍRODNÉHO ZDROJA MINERÁLNÉU STOLNÉU VODY KLÁŠTORIA
31	[Symbol]	[Symbol]	OP6 - A2 - STUPEŇ PŘÍRODNÉHO ZDROJA MINERÁLNÉU STOLNÉU VODY KLÁŠTORIA
32	[Symbol]	[Symbol]	OP7 - A3 - STUPEŇ PŘÍRODNÉHO ZDROJA MINERÁLNÉU STOLNÉU VODY KLÁŠTORIA
33	[Symbol]	[Symbol]	KRYTÝ PŘÍVOD VODY PŘE RÝBNÍKY KLÁŠTOR POD ZNIEVOM
34	[Symbol]	[Symbol]	MELODRADNÝ KANÁL OTVORNÝ
35	[Symbol]	[Symbol]	MELODRADNÝ KANÁL KRYTÝ
36	[Symbol]	[Symbol]	VODNÁ NÁDŽE - PŘÍBIV
37	[Symbol]	[Symbol]	ZDROJNÉ POKRYTÍ PODNIKOPRODÁVSKÝCH PLOCH OHRANIČENÝM SYSTÉMEM
38	[Symbol]	[Symbol]	ÚZEMNÍ PODMĚNČNÉ POKRYTÍ VODOU
39	[Symbol]	[Symbol]	ÚZEMNÍ ZASTAVNÉ POVRCHOVNÝ VODOM
40	[Symbol]	[Symbol]	POLDER
41	[Symbol]	[Symbol]	ZASKOKOVACÍ PÁS
42	[Symbol]	[Symbol]	ROZVÍVNÁČKA PODROBNÝCH PŮVODŮ
43	[Symbol]	[Symbol]	ČÍSLO PŘÍRODNÉHO ZDROJA PŮVODNÉHO PŮVODU
44	[Symbol]	[Symbol]	IN 20 K V VEDEBNÉ
45	[Symbol]	[Symbol]	IN 20 K V VEDEBNÉ KABELNÉ
46	[Symbol]	[Symbol]	TRAFOSMARNICE KODOVÁ, STŘEŠNÍKOVÁ
47	[Symbol]	[Symbol]	VTL FILMOVÝ
48	[Symbol]	[Symbol]	STL FILMOVÝ
49	[Symbol]	[Symbol]	REGULAČNÍ STANICE FILMOVÝ
50	[Symbol]	[Symbol]	ZÁSOBNÉ TELEKOMUNIKAČNÉ KABEL
51	[Symbol]	[Symbol]	MÍSTNÍ TELEKOMUNIKAČNÍ SÍŤ
52	[Symbol]	[Symbol]	DIGITÁLNÍ ÚSTŘEDNÁ
53	[Symbol]	[Symbol]	POŠTA
54	[Symbol]	[Symbol]	TVU ORANJE
55	[Symbol]	[Symbol]	BIODIVERZITNÍ NADROVNÁHO VÝZNAMU
56	[Symbol]	[Symbol]	BIODIVERZITNÍ NADROVNÁHO VÝZNAMU
57	[Symbol]	[Symbol]	BIODIVERZITNÍ NADROVNÁHO VÝZNAMU
58	[Symbol]	[Symbol]	ODHRANĚNÉ LÉSY
59	[Symbol]	[Symbol]	GENOFONDNÍ LOKALITY
60	[Symbol]	[Symbol]	ÚZEMNÍ EUROPEJSKÉHO VÝZNAMU - SKLIV
61	[Symbol]	[Symbol]	CHRÁNĚNÉ VÝŠKĚ ÚZEMNÍ MALLA PATRA
62	[Symbol]	[Symbol]	PLOCHY VÝŠKĚ PŘINEJŠÍ TIP - PŮBENNÉ KOSNÉ LOKY
63	[Symbol]	[Symbol]	PLOCHY VÝŠKĚ PŘE DRNĚ PŮDY
64	[Symbol]	[Symbol]	LEŠY
65	[Symbol]	[Symbol]	PLOCHY VÝŠKĚ PŘE POKROVNÉ PŘÍRODNĚVÝROBY KVALITY
66	[Symbol]	[Symbol]	PLOCHY VÝŠKĚ PŘE MNOHOLÉTO PŮVODNÉ VĚŠTACÍ V KVALITĚ
67	[Symbol]	[Symbol]	NÁRODNÍ PŘÍRODNÍ REZERVAČNÍ TURKIC
68	[Symbol]	[Symbol]	ČESKÝ ZEMNĚ DĚLNÍ
69	[Symbol]	[Symbol]	ZASTÁVKY AUTOBUSŮ
70	[Symbol]	[Symbol]	PAROVODNÁ
71	[Symbol]	[Symbol]	HLAVNÍ PĚŠÍ TRASY
72	[Symbol]	[Symbol]	CYKLOTRASY
73	[Symbol]	[Symbol]	ŽELEZNICNÍ TRATĚ
74	[Symbol]	[Symbol]	ŽELEZNICNÍ ZASTÁVKY
75	[Symbol]	[Symbol]	REGULAČNÍ VÝŠKĚ PŘÍRODNĚVÝROBY ZDROJŮ
76	[Symbol]	[Symbol]	HORNICE REGULATIVŮ
77	[Symbol]	[Symbol]	VEREJNĚPROSTORNÉ STAVBY
78	[Symbol]	[Symbol]	OSLUŽNÉ KOMUNIKACE
79	[Symbol]	[Symbol]	JAV NA ZNĚNĚNÍ

KOMPLEXNÝ VÝKRES PRIESTOROVÉHO USPORIADANIA A FUNKČNÉHO VYUŽÍVANIA ÚZEMIA S VYZNAČENOU ZÁVÄZNOU ČASŤOU RIEŠENIA A VPS
KLAD VÝKRESOV PRE ZMENY A DOPLNKY č.2 - SCHÉMA PRE VÝKRES č.2



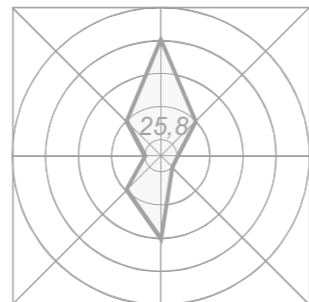
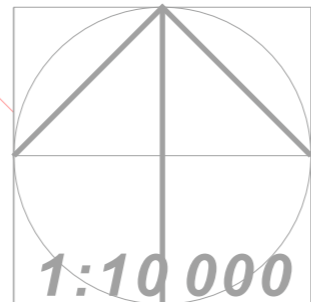

ZOZNAM RIEŠENÝCH LOKALÍT V RÁMCI ZaD č.2

- 2.1 Lokalita Hôrky - juh - doplnenie plôch IBV a zmena funkcie
- 2.2 Lokalita IBV - doplnenie
- 2.3 Zmena funkcie na OV a doplnenie regulácie
- 2.4 Lokalita Niva III - zmena funkcie na produkčný ovocný sad
- 2.5 Zrušenie navrhovaného chodníka
- 2.6 Strelnica - športové plochy - doplnenie skutkového stavu
- 2.7 Lokalita IBV - zmena časového rámca
- 2.8 Lokalita cintorín - zmenšenie
- 2.11 Lokalita Pod Žiarnou - rekreačné územie - doplnenie skutkového stavu
- 2.12 Lokalita Vädžer - existujúce rekreačné územie
- 2.13 Stred obce - doplnenie regulatívov
- 2.14 Doplnenie navrhovaných cyklotrás



ZOZNAM RIEŠENÝCH LOKALÍT V RÁMCI ZaD č.2

- (2.9) Lokalita pri stanici - doplnenie plôch IBV
- (2.10_a) Lokalita pri stanici - doplnenie plôch IBV
- (2.10_b) Lokalita pri stanici - doplnenie plôch športu
- (2.14) Doplnenie navrhovaných cyklotrás



Urbanizmus: Ing. arch. Eleonóra Hejzlarová	ZMENY A DOPLNKY č.2	Dátum: 12/2024
Doprava: Ing. Iveta Kolenčíková	ENDE, s.r.o Na Bystričku 14 036 01 Martin	2
Digitálne spracovanie: Dávid Sebastián Hejzlar		
Technická infraštruktúra:		
Poľnohospodárstvo: Ing. arch. Eleonóra Hejzlarová		

KOMPLEXNÝ VÝKRES PRIESTOROVÉHO USPORIADANIA A FUNKČNÉHO VYUŽÍVANIA ÚZEMIA S VYZNAČENOU ZÁVÄZNOU ČASŤOU RIEŠENIA A VPS

ZOZNAM VEREJNOPROSPEŠNÝCH STAVIEB

(1) Dopravné verejnoprospešné stavby

- 1a - Rekonštrukcia a výstavba komunikácií v obci v navrhovanej kategórii a funkčnej triede, v súlade s výkresom č.4 - Výkres riešenia verejného dopravného vybavenia územia v mierke 1:5000 a peších komunikácií a priestranstiev a lokalitách riešených ZaD č.2
- 1b - Výstavba verejných parkovísk, peších plôch.
- 1c - Plochy a stavby zariadení verejnej dopravy, železničných a autobusových staníc, autobusových zastávok, vrátane prístreškov a zastávkových pruhov.
- 1d - Výstavba cyklistických komunikácií v obci a výstavba regionálnych cyklotrás a lokalitách riešených zaD č.2

(2) Vodohospodárske verejnoprospešné stavby

- 2a - Rozšírenie rozvodnej siete verejného vodovodu Kláštor pod Znievom DN 100 dĺžka 2.300 m z toho "Prihrisku" a 6 RD 800 m, "Niva 1" 600 m, "Záhumnie niže mesta" 900 m a lokalitách riešených ZaD č.2
- 2b - Rozšírenie rozvodnej siete verejného vodovodu Slovany DN 100, dĺžka 600 m z toho "Niva 2" 300 m, "Nad rybníkmi" 300 m
- 2c - Rozšírenie rozvodnej siete verejného vodovodu v m.č. Kláštor pod Znievom - Pri železničnej stanici DN 100 a lokalitách riešených ZaD č.2
- 2d - Zberač B DN 300, dĺžka 1.400 m
- 2e - Rozšírenie verejnej splaškovej kanalizácie. Kláštor pod Znievom DN 300 dĺžka 2.900 m z toho "Pri ihrisku" a 6 RD 850 m, "Niva 1" 900 m, "Niva 2" 300 m "Záhumnie niže mesta" 850 m a lokalitách ZaD č.1 a lokalitách riešených ZaD č.2
- 2f - Rozšírenie verejnej splaškovej kanalizácie Slovany DN 300, dĺžka 350 m v lokalite "Nad rybníkmi"
- 2g - Verejná splašková kanalizácia v m.č. Pri železničnej stanici (gravitačná DN 250, 1.000 m, ČS Pri stanici a Turčiansky Ďur, výtlač dĺžky 450 m do ČS T. Ďur a výtlač do ČOV Kláštor pod Znievom dĺžky 2.200 m) a lokalitách riešených ZaD č.2
- 2h - Rekonštrukcia priepustu Znievskeho potoka na ceste do Slovan
- 2i - Odvodňovací kanál v m.č. Pri železničnej stanici dĺžky 1.800 m (obnovenie pôvodného pravostranného ramena Znievskeho potoka)
- 2j - Poldre na transformáciu povodňovej vlny
- 2k - Zasadňovacie pásy na zachytenie dažďovej vody a transformáciu povodňovej vlny

(3) verejnoprospešné stavby pre zásobovanie elektrickou energiou

- 3a - Náhrada vzdušného 22 kV vedenia k T10 za závesný kábel DISTRI v dĺžke cca 350 bm, vrátane napojenia navrhovanej T11
- 3b - Demontáž VN vedenia v lokalite "Prihrisku" cca 450 bm a jeho premiestnenie do novej polohy, v celkovej dĺžke cca 100 bm
- 3c - Výstavba 22 kV závesného kábla v dĺžke cca 200 bm pre zahusťovaciu trafostanicu T1
- 3d - Výstavba VN prípojky k navrhovanej trafostanici T13 v dĺžke cca 150 bm
- 3e - Výstavba trafostaníc T11-400 kVA, T12 - 250 kVA, T13- 250 kVA
- 3f - Rekonštrukcia trafostaníc T2 na 400 kVA, T6 na 400 kVA, T8 na 2x400 kVA, T10 na 250 kVA
- 3g - Výstavba káblovej a vzdušnej sekundárnej siete v plochách navrhovanej výstavby vrátane lokalít riešených v ZaD č.1 a lokalitách riešených ZaD č.2

(4) verejnoprospešné stavby pre zásobovanie zemným plynom a teplom

- 4a - Rozšírenie STL plynovodov 90 kPa do rozvojových lokalít obce kláštor pod Znievom I. 1000 bm ; Niva II. 300 bm (urbanistická rezerva 325 bm) ; Záhumnie 650 bm ; Nad Rybníkmi 325 bm ; Pri ihrisku 400 bm a do lokalít rieš. v ZaD č.1 a lokalitách rieš. ZaD č.2
- 4b - Výstavba objektových, resp. združených zdrojov tepla
- 4c - Výstavba potenciálnych alternatívnych zdrojov energií a tepla

(5) Telekomunikačné stavby

- 5a - Rozšírenie kapacity v prípojnom kábli Kláštor pod Znievom- Slovany
- 5b - Výstavba miestnej telekomunikačnej siete formou rozšírením do plôch s novou bytovou výstavbou /bou vrátane lok. ZaD č.1 a lokalitách rieš. ZaD č.2
- 5c - Náhrada vzdušnej telefónnej siete v miestnej časti Lazany za káblovým.t.s.
- 5d - Rozšírenie siete miestneho rozhlasu do plôch s novou zástavbou

(6) Ostatné

- 6a - Voľnočasové centrum nové športové plochy v obci v rámci obecného športového areálu.
- 6b - Stavebné a architektonické úpravy jadra obce, plochy pred školou a pri kláštore vrátane verejnej zelene
- 6c - Realizácia malých detských ihrísk v obci v lokalitách novej IBV a lokalitách rieš. ZaD č.2
- 6d - Realizácia plôch verejnej zelene, zelených plôchokolo potokov, parkové úpravy v uliciach
- 6e - Modernizácia Obecného domu,



ÚZEMNÝ PLÁN OBCE KLÁŠTOR POD ZNIEVOM

ZMENY A DOPLNKY č. 2

MEZIZENOFONFOVO VÝZNAMNÉ LOKALITY V ZMYSLE RÚSES OKRESU MARTIN PATRIA:

42 HÚČLAVA SOKOL CHLIEVISKÁ MÁLO ROZSIAHLEjší KOMPLEX STARÝCH BUČÍN A BUKOJEDLÍN SO SMREKOM, JARABINAMI A ĎALŠÍMI DREVINAMI S VÝSKYTOM VIACERÝCH DRUHOV DRACOV A SOV.
43 ZNIEV PRIRODZENÉ PORASTY BUČÍN A BUKOVÝCH SMREČÍN S KALCIFILNOU BYLINOVOU VEGETÁCIOU A PRÍRODOOCHRANNE VÝZNAMNÝMI DRUHMI RASTLÍN A ŽIVOČÍCHOV
44 KALVÁRIA VÝZNAMNÉ ZVÝŠKY TEPLOMILNEJ NELESNEJ VEGETÁCIE
176 MOKRADE PRI OSADE ZVÝŠKY SLATINÍSK S VÝSKYTOM CHRÁNENÝCH DRUHOV RASTLÍN A ROZPTÝLENÝMI KROVINAMI
179 VRÍCA DOBRE VYVINUTÉ, PREVAŽNE VRBOVÉ A JELŠOVOVRBOVÉ BREHOVÉ PORASTY S DRUHOVO BOHATÝM KROVINATÝM POSCHODÍM, PRIRODZENÝM CHARAKTEROM TOKU A S VÝSKYTOM VIACERÝCH VÝZNAMNÝCH DRUHOV PAVÚKOV, OBOJŽIVELNÍKOV S DRUHOVO BOHATÝMI SPOLOČENSTVAMI VTÁKOV A REFÚGIAMI POĽOVNEJ ZVERI
180 SLOVANY-RYBNÍKY SÚSTAVA MALÝCH HOSPODÁRSKY VYUŽÍVANÝCH RYBNÍKOV S VÝSKYTOM VIACERÝCH DRUHOV MIGRUJÚCICH VODNÝCH VTÁKOV
181 PARK V KLÁŠTORE POD ZNIEVOM (KOMPLEX ZELÉNE) MENŠÍ PARK SO STARÝMI EXEMPLÁRMÍ VIACERÝCH DRUHOV DREVÍN A HNIEZDNOU SYNÚZIOU DUTINOVÝCH HNIEZDIČOV
182 DIELNICE KOMPLEX PREVAŽNE TRÁVINOBYLINOVÝCH (XEROTERMOFILNÝCH A MEZO FILNÝCH, OSTROVČEKOVO HYGROFILNÝCH) FYTOCENÓZ PASIENKOV, LÚK, STARŠÍCH LUHŮROV I PLOŠIEK SLATINISKOVEJ VEGETÁCIE S LOKÁLNE VYVINUTÝMI SUKCESNÝMI ŠTÁDIAMI DREVINOVEJ VEGETÁCIE. ZO ŽIVOČÍCHOV SÚ VÝZNAMNÉ VIACERÉ DRUHY PAVÚKOV, ROVNOKRÍDLOVCOV. V RÁMCI PRÍPRAVY SÚSTAVY ÚZEMÍ EURÓPSKEHO VÝZNAMU NATURA 2000 BOLI DIELNICE NAVRHNUTÉ MEDZI ÚZEMIA EURÓPSKEHO VÝZNAMU (SKUEV0381).
183 RYBNÍK VÄDŽER RYBNÍK S VYVINUTOU LITORÁLNOU SLATINISKOVOU VEGETÁCIOU VRÁTANE DREVINOVÝCH FORMÁCIÍ.

NÁRODNÉ KULTÚRNE PAMIAJKY:

- 1 - Dom meštiansky
- 2 - Fara r.k.
- 3 - Škola
- 4 - Kostol r.k. sv. Mikuláša, Kríž s korpusom
- 5 - Gymnázium, Pamätná tabuľa Čulen Martin
- 6 - Socha sv. Florián
- 7 - Dom meštiansky
- 8 - Domy ľudové
- 9 - Gymnázium pamätné 1. slov. katolícke
- 10 - Kláštor premonštrátov konvent, kostol r.k.
- 11 - Kalvária - r.k. kaplnka Povýšenia sv. Kríža, ohradný múr, sochy
- 12 - Náhrobníky s krížom
- 13 - Hrad Zniev ruina

POZNÁMKA: Do ZaD č.2 bol na náložku premietnutý aktuálny RÚSES okresu Martin (r.2014), ktorý nahrádza pôvodný RÚSES v platnom ÚPN-O Kláštor pod Znievom

GENOFONDOVÉ LOKALITY:

- 1 - ZNIEV
- 2 - KALVÁRIA
- 3 - DIELNICE
- 4 - VRÍCA
- 5 - MOKRAĎ PRI ÚSTÍ ŽIARNEJ DOLINY
- 6 - LÚKY PRI KLÁŠTORE POD ZNIEVOM
- 8 - NIVNÉ LÚKY TURCA
- 9 - TURIEC
- 10 - LÚKY PRI ŽELEZNIČNEJ STANICI

GENOFONDOVÉ LOKALITY

- 123 - Riečny ekosystém Turca
- 156 - Zniev
- 157 - Vríca
- 158 - Mokrad' pri ústí Žiarnej doliny
- 160 - Lúky pri Kláštore pod Znievom
- 161 - Kalvária
- 162 - Rybník Vädžer
- 163 - Dielnice
- 164 - Park v Kláštore pod Znievom
- 165 - Slovany - rybníky
- 169 - Mokrade pri Osade
- 171 - Kláštorské lúky
- 172 - Kút

URBANISTICKÉ REGULATÍVY

- A - ZMIEŠANÁ ZÓNA BÝVANIA A VYBAVENOSTI CELÁ OBEĽ
- A1 - PAMIATKOVÁ ZÓNA (PZ)
- B - ZÓNA POĽNOHOSPODÁRSKEJ VÝROBY, PRIEM. NEZÁVADNEJ VÝROBY A AGROTURIZMU
- C - ZÓNA VOĽNEJ POĽNOHOSPODÁRSKEJ KRAJINY
- D - ZÓNA LESNEJ KRAJINY
- E - ZÓNA ZVÝŠENEJ OCHRANY PRÍRODY 3-5° OCHRANY
- A2 - ZMIEŠANÁ ZÓNA BÝVANIA A VYBAVENOSTI - NAVRHOVANÁ (ľavá strana cesty na Slovany)
- A3 - ZMIEŠANÁ ZÓNA BÝVANIA A VYBAVENOSTI - EXISTUJÚCA A NAVRHOVANÁ
- A4 - ZMIEŠANÁ ZÓNA BÝVANIA A VYBAVENOSTI - NAVRHOVANÁ (pri stanici)
- F - ZÓNA ŠPORTU
- G - ZÓNA REKREÁCIE

Urbanizmus: Ing. arch. Eleonóra Hejzlarová	ZMENY A DOPLNKY č.2	Dátum: 12/2024
Doprava: Ing. Iveta Kolenčíková	ENDE, s.r.o Na Bystričku 14 036 01 Martin	2
Digitálne spracovanie: Dávid Sebastián Hejzlar		
Technická infraštruktúra:		
Poľnohospodárstvo: Ing. arch. Eleonóra Hejzlarová		
KOMPLEXNÝ VÝKRES PRIESTOROVÉHO USPORIADANIA A FUNKČNÉHO VYUŽÍVANIA ÚZEMIA S VYZNAČENOU ZÁVÄZNOU ČASŤOU RIEŠENIA A VPS		

STAV	NÁVRH	VÝHLAD	
			HRANICA KATASTRÁLNEHO ÚZEMIA OBCE
			HRANICA ZASTAVANÉHO ÚZEMIA K 1.1.1990
			HRANICA SKUTOČNE ZASTAVANÉHO ÚZEMIA OBCE
			HRANICA OCHRANNÝCH PÁSIEM VŠETKÝCH DRUHOV
			KULTÚRNE PAMIATKY, CHRÁNENÉ STROMY
			PLOCHY OBČIANSKEJ VYBAVENOSTI
			OBYTNÉ PLOCHY - IBV
			PLOCHY VÝROBY
			POL'NOHOSPODÁRSKY DVOR, FARMA
			REKREAČNÉ PLOCHY
			ŠPORTOVÉ PLOCHY
			CINTORÍN
			VEREJNÁ ZELEŇ
			ZÁHRADY
			PRÍVOD SKUPINOVÉHO VODOVODU KLÁŠTOR POD ZNIEVOM
			HLAVNÉ ZÁSOBNÉ POTRUBIE VODOVODU
			VODOJEM KLÁŠTOR POD ZNIEVOM
			VODÁRENSKÝ ZDROJ NEVYUŽÍVANÝ
			REDUKCIA TLAKU NA VODOVODNEJSIETI
			HRANICE TLAKOVÉHO PÁSMIA VODOVODU KLÁŠTOR POD ZNIEVOM
			HLAVNÝ ZBERAČ VEREJNEJ SPLAŠKOVEJ KANALIZÁCIE
			ČERPACIA STANICA SPLAŠKOVÝCH VÔD
			TLAKOVÁ STOKA SPLAŠKOVEJ KANALIZÁCIE
	čov		ČOV KLÁŠTOR POD ZNIEVOM
			PRÍRODNÝ ZDROJ MINERÁLNEJ STOLOVEJ VODY KLÁŠTORNÁ
			OP I. STUPŇA VODÁRENSKÉHO ZDROJA
			OPII. STUPŇA - VNÚTORNÁ ČASŤ VODÁRENSKÉHO ZDROJA
			OPII. STUPŇA - VONKAJŠIA ČASŤ VODÁRENSKÉHO ZDROJA
			OP I. STUPŇA PRÍRODNÉHO ZDROJA MINERÁLNEJ STOLOVEJ VODY KLÁŠTORNÁ
			OPII. A III. STUPŇA PRÍRODNÉHO ZDROJA MINERÁLNEJ STOLOVEJ VODY KLÁŠTORNÁ
			ÚPRAVA VODNÉHO TOKU
			KRYTÝ PRÍVOD VODY PRE RYBNÍKY KLÁŠTOR POD ZNIEVOM
			MELIORAČNÝ KANÁL OTVORENÝ
			MELIORAČNÝ KANÁL KRYTÝ
			VODNÁ NÁDRŽ, RYBNÍK
			ODVODNENIE POL'NOHOSPODÁRSKÝCH POZEMKOV DRENÁŽNYM SYSTÉMOM
			ÚZEMIE PODMÁČANÉPODZEMNOU VODOU
			ÚZEMIE ZATÁPANÉ POVRCHOVÝMI VODAMI
			POLDER
			POŽIARNA SIRÉNA A JEJ DOSAH - 1500 m
	ÚPN-Z		ÚZEMNÝ PLÁN ZÓNY

			PLOCHY OVOCNÝCH SADOV
			ZASAKOVACÍ PÁS
			ROZVODNICA PODROBNÝCH POVODÍ
4-21-05-			ČÍSLO HYDROLOGICKÉHO PORADIA PODROBNÉHO POVODIA
			VN 22 KV VEDENIE
			VN 22 KV VEDENIE KÁBLOVÉ
			TRAFOSTANICE KIOSKOVA, STOŽIAROVA
			VTL PLYNOVOD
			STL PLYNOVOD
			REGULAČNÁ STANICA PLYNU
			DIAL'KOVÉ TELEKOMUNIKAČNÉ KÁBLE
			MIESTNA TELEKOMUNIKAČNÁ SIETĚ
			DIGITÁLNA ÚSTREDŇA
			POŠTA
			TVV, ORANGE
			REGIONÁLNY BIODOR
			NADREGIONÁLNE BIOCENTRUM
			REGIONÁLNE BIOCENTRUM
			OCHRANNÉ LESY
			GENOFONDOVÉ LOKALITY
			ÚZEMIE EURÓPSKEHO VÝZNAMU - SKUEV
			CHRÁNENÉ VTÁČIE ÚZEMIE MALÁ FATRA
			PLOCHY VHODNÉ PREPRE TTP - PASIENKY, KOSNÉ LÚKY
			PLOCHY VHODNÉ PRE ORNÉ PÔDY
			LESY
			PLOCHY VHODNÉ PRE PONECHANIE PRÍROZENEJTVORBY KRAJINY
			PLOCHY VHODNÉ PRE MIMOLESNÚ ROZPTÝLENÚ VEGETÁCIU V KRAJINE
			NÁRODNÁ PRÍRODNÁ REZERVÁCIA TURIEC
			CESTY ZBERNÉ B2,B3
			ZASTÁVKY AUTOBUSU
			PARKOVISKÁ
			HLAVNÉ PEŠIE TRASY
			CYKLOTRASY
			ZELEZNIČNÁ TRAŤ
			ŽELEZNIČNÁ ZASTÁVKA
			REGULATÍV PODĽA PRÍSLUŠNEJ FUNKČNEJ ZÓNY
			HRANICA REGULATÍVOV
			VEREJNOPROSPEŠNÉ STAVBY
			OBSLUŽNÉ KOMUNIKÁCIE
			JAVY NA ZRUŠENIE, NEPLATNÉ ÚDAJE
			ČÍSLA RIEŠENÝCH LOKALÍT V RÁMCI ZaD č.2