ÚPN OBCE KAMENNÝ MOST

- N Á V R H -

ARCHITEKTONICKÝ ATELIÉR

neutra

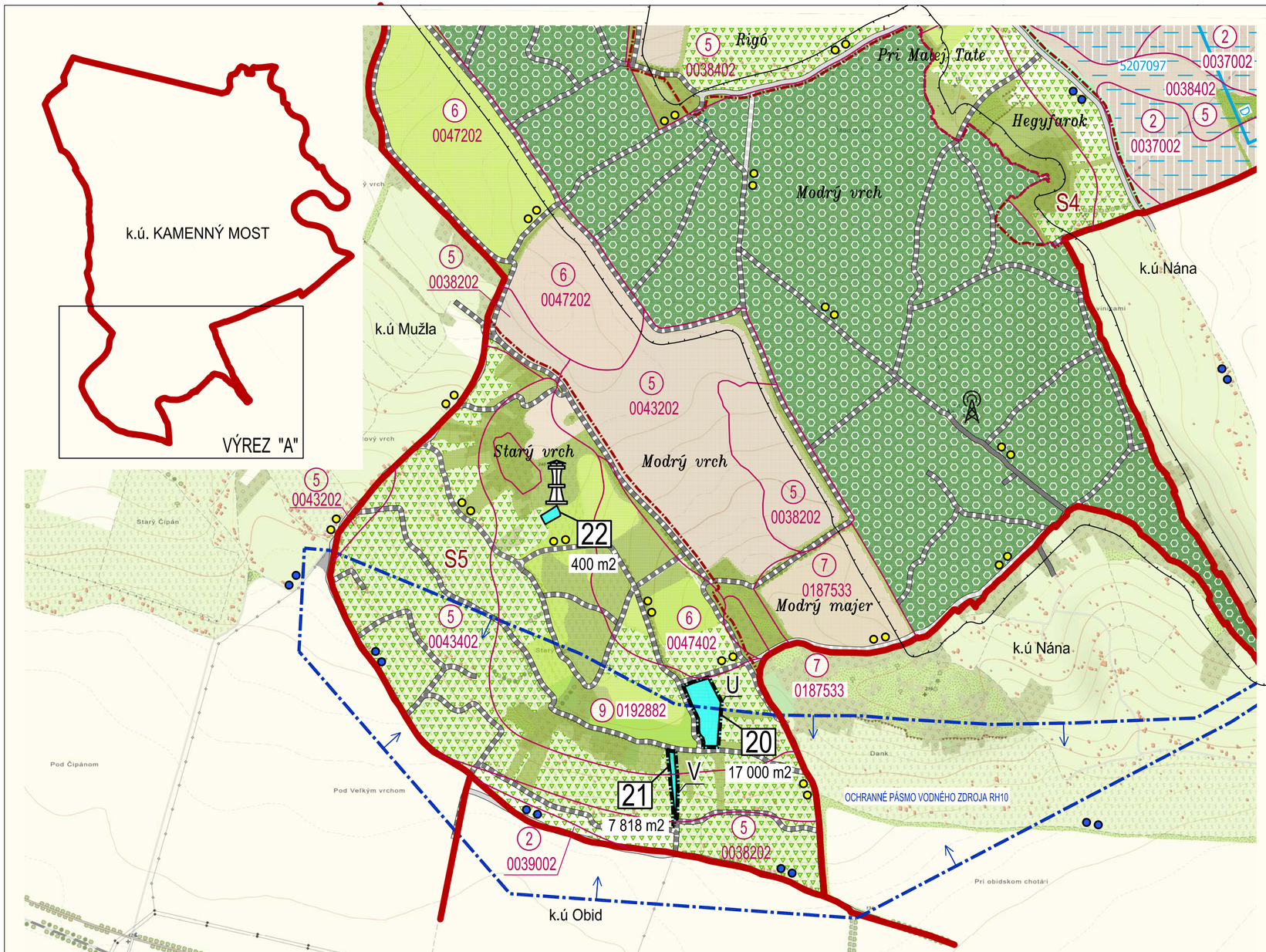

LEGENDA

STAV	NÁVRH	
		KATASTRÁLNA HRANICA
	20	OZNAČENIE ROZVOJOVEJ LOKALITY URČENEJ K VYŇATIU
	17 000 m2	VÝMERA ROZVOJOVEJ LOKALITY URČENEJ K VYŇATIU
		VONKAJŠIA ROZVOJOVÁ LOKALITA
S5	U	OZNAČENIE ÚZEMNO - PRIESTOROVÉHO CELKU HRANICA ÚZEMNO - PRIESTOROVÉHO CELKU
		OCHRANNÉ PÁSMO VŠETKÝCH DRUHOV
		OCHRANNÉ PÁSMO LESA 50m
		OCHRANNÉ PÁSMO VODNÉHO ZDROJA RH10
		CESTA ÚČELOVÁ SPEVNENÁ
		CESTA ÚČELOVÁ NESPEVNENÁ
		CYKLOTRASA "JUŽNÝM REGIÓNOM" - modrá
		LOKÁLNA CYKLOTRASA
D		ZÁVLAHOVÉ POTRUBIA - VETVY V SPRÁVE HYDROMELIORÁCIÍ, š.p.
5207202		ZÁVLAHY V SPRÁVE HYDROMELIORÁCIÍ, š.p.

		VINICE / AREÁLOVÝ VINOHRAD
		LESY HOSPODÁRSKE
		NELESNÁ DREVINNÁ VEGETÁCIA
		TRVALÝ TRÁVNY PORAST
		HRANICA BPEJ
2	0037002	SKUPINA / KÓD BPEJ
		ORNÁ PÔDA SKUPINY 2
		ORNÁ PÔDA SKUPINY 5
		ORNÁ PÔDA SKUPINY 6
		ORNÁ PÔDA SKUPINY 7
		ZÁKONOM CHRÁNENÁ PÔDA (PODĽA NV č.58/2013)

ZNAČKY

	RETRANSLAČNÁ VEŽA (TOWERCOM)
	NAVRHOVANÁ ROZHĽADŇA

OBJEDNÁVATEĽ:	OBEC KAMENNÝ MOST, OKRES NOVÉ ZÁMKY	KATASTRÁLNE ÚZEMIE: KAMENNÝ MOST	MIERKA: 1 : 10 000
SPRACOVATEĽ:	NEUTRA - ARCHITEKTONICKÝ ATELIÉR, FARSKÁ 1, 949 01 NITRA		FORMÁT: 3 A4
ZODP. PROJEKTANT:	ING. ARCH. PETER MIZIA	PROJEKTANT: ING. LUCIA ČERNÁ	DÁTUM: 11 / 2024

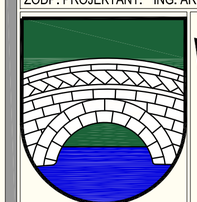

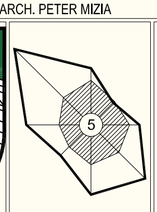



11b

NÁZOV VÝKRESU: VÝKRES PERSPEKTÍVNEHO POUŽITIA POĽNOHOSPODÁRSKEJ PÔDY A LESNEJ PÔDY NA NEPOĽNOHOSPODÁRSKE ÚČELY - VÝREZ "A" k.ú. KAMENNÝ MOST