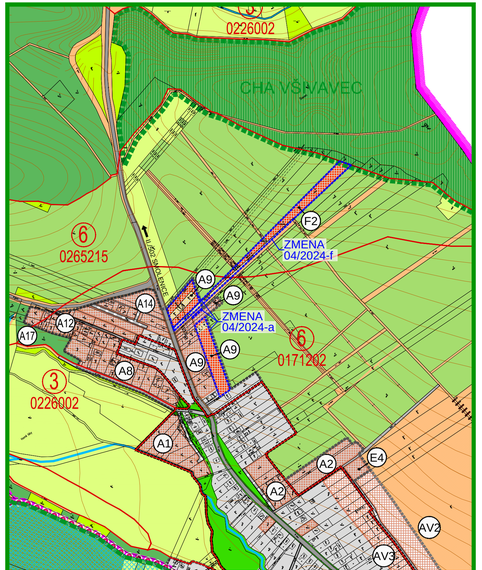

M 1 : 5 000

ZMENA 04/2024 - NÁVRH SEA
ÚZEMNÝ PLÁN OBCE
HORNÉ OREŠANY

7.1

PERSPEKTÍVNE POUŽITIE PPF NA NEPOĽNOHOSPODÁRSKE ÚČELY

OBJEDNÁVATEĽ: OBEC HORNÉ OREŠANY
HL. RIEŠITEĽ: ING.ARCH. EVA KRUPOVÁ
SPRACOVANÉ: DECEMBER, 2024

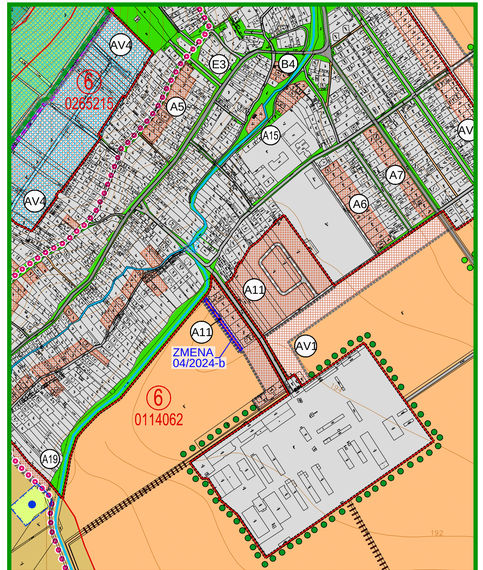

M 1 : 5 000

ZMENA 04/2024 - NÁVRH SEA
ÚZEMNÝ PLÁN OBCE
HORNÉ OREŠANY

7.2

PERSPEKTÍVNE POUŽITIE PPF NA NEPOĽNOHOSPODÁRSKE ÚČELY

OBJEDNÁVATEĽ: OBEC HORNÉ OREŠANY
HL. RIEŠITEĽ: ING.ARCH. EVA KRUPOVÁ
SPRACOVANÉ: DECEMBER, 2024

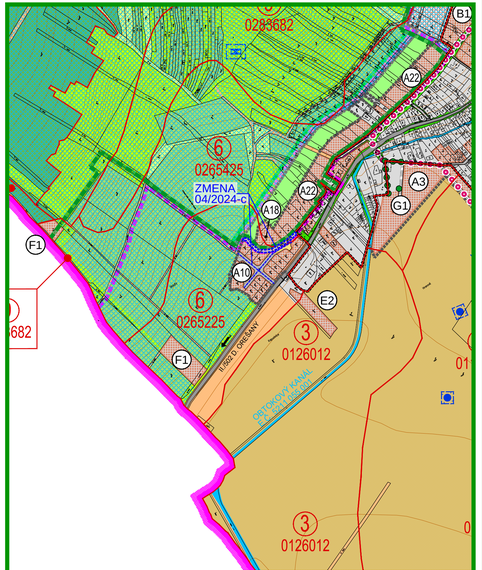

M 1 : 5 000

ZMENA 04/2024 - NÁVRH SEA
ÚZEMNÝ PLÁN OBCE
HORNÉ OREŠANY

7.3

PERSPEKTÍVNE POUŽITIE PPF NA NEPOĽNOHOSPODÁRSKE ÚČELY

OBJEDNÁVATEĽ: OBEC HORNÉ OREŠANY
HL. RIEŠITEĽ: ING.ARCH. EVA KRUPOVÁ
SPRACOVANÉ: DECEMBER, 2024

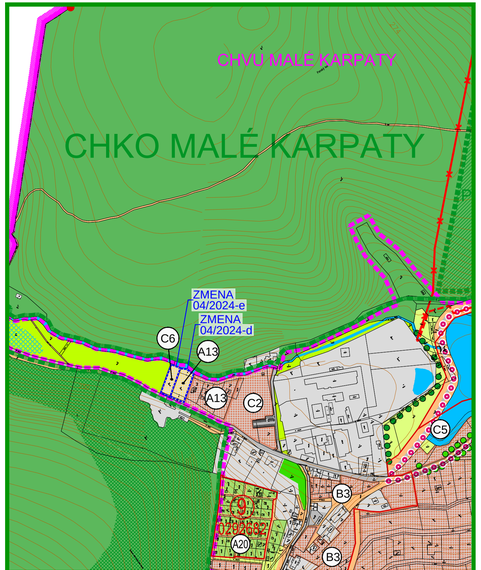

M 1 : 5 000

ZMENA 04/2024 - NÁVRH SEA
ÚZEMNÝ PLÁN OBCE
HORNÉ OREŠANY

7.4

PERSPEKTÍVNE POUŽITIE PPF NA NEPOĽNOHOSPODÁRSKE ÚČELY

OBJEDNÁVATEĽ: OBEC HORNÉ OREŠANY
HL. RIEŠITEĽ: ING.ARCH. EVA KRUPOVÁ
SPRACOVANÉ: DECEMBER, 2024

LEGENDA :

STAV	NÁVRH	VÝHĽAD	
			HRANICA KATASTRA OBCE HORNÉ OREŠANY
			HRANICA KATASTRA SUSEDNÝCH OBCÍ
			HRANICA ZASTAVANÉHO ÚZEMIA OBCE
			HRANICA CHKO MALÉ KARPATY
			HRANICA MALOPLOŠNÝCH CHRÁNENÝCH ÚZEMÍ
			HRANICA LOKALÍT EURÓPSKEHO VÝZNAMU
			HRANICA CHRÁNENÉHO VTÁČIEHO ÚZEMIA
			HRANICA BPEJ A JEJ ČÍSLO
			SKUPINA BPEJ
			PLOCHY ORNEJ PÔDY 4 NAJLEPŠÍCH BPEJ
			PLOCHY ORNEJ PÔDY OSTATNÝCH BPEJ
			PLOCHY PREDPOKLADANÉHO DOŇATIA
POĽNOHOSPODÁRSKEJ PÔDY			
			FUNKČNÉ PLOCHY
			PLOCHY VEREJNEJ ZELENE - CINTORÍNY
			PLOCHY VEREJNEJ ZELENE
			PLOCHY VINÍC
			PLOCHY ZÁHRADKÁRSKEJ OSADY
			PLOCHY TRVALÝCH TRÁVNYCH PORASTOV
			PLOCHY V ROZVOJOVEJ LOKALITE, V KTORÝCH SA
ZACHOVÁVA PÔVODNÝ DRUH POZEMKU - VINICA			

STAV	NÁVRH	VÝHĽAD	
			PLOCHY NELESNEJ DREVINOVEJ VEGETÁCIE
			PLOCHY HOSPODÁRSKYCH LESOV
			PLOCHY OCHRANNÝCH LESOV
			PLOCHY LESOV OSOBITNÉHO URČENIA
			LÍNIOVÁ ZEĽEŇ
			LÍNIOVÁ ZEĽEŇ PÔDOOCHRANNÁ
			VODNÉ PLOCHY A TOKY
			VODOHOSPODÁRSKE A VODOZÁDRŽNÉ OPATRENIA
			ZEMNÝ VODOJEM
			VODNÉ ZDROJE, PRAMENE A ICH OCHRAN. PÁSMA
			CESTY II. A III. TRIEDY
			KOMUNIKÁCIE ÚČELOVÉ A MIESTNEHO VÝZNAMU
			POĽNE A LESNÉ CESTY, KOMUNIKÁCIE PRE PEŠÍCH
			CYKLOCESTA PODĽA KONCEPCIE CENTROPE
			LOKALITA OHROZENÁ ZOSUVOM PÔDY
		(A)	OZNÁČENIE ROZVOJOVÝCH LOKALÍT

ZMENY A DOPLNKY 04/2024

HRANICA RIEŠENÉHO ÚZEMIA ZMIEN A DOPLNKOV 04/2024
(PLOŠNÉ VYMEDZENIE LOKALITY / LÍNIOVÉ TRASOVANIE KOMUNIKÁCIÍ)

NÁVRH

HRANICA ZASTAVANÉHO ÚZEMIA OBCE

PLOCHY SO ZÁBEROM POĽNOHOSPODÁRSKEJ PÔDY

PLOCHY BEZ ZÁBERU POĽNOHOSPODÁRSKEJ PÔDY

M 1 : 5 000

ZMENA 04/2024 - NÁVRH SEA
ÚZEMNÝ PLÁN OBCE
HORNÉ OREŠANY

7

PERSPEKTÍVNE POUŽITIE PPF NA NEPOĽNOHOSPODÁRSKE ÚČELY

OBJEDNÁVATEĽ: OBEC HORNÉ OREŠANY
HL. RIEŠITEĽ: ING.ARCH. EVA KRUPOVÁ
SPRACOVANÉ: DECEMBER, 2024