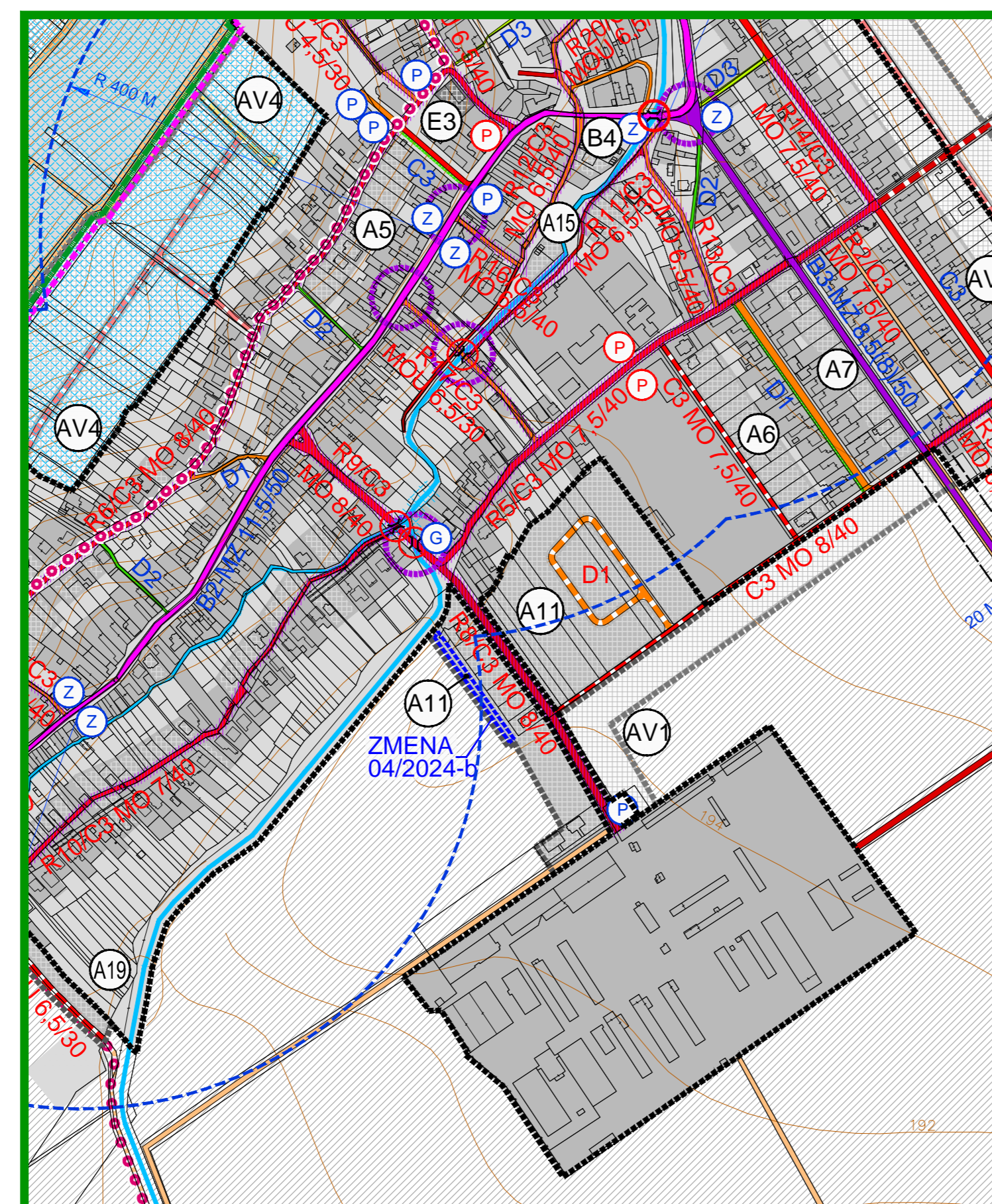


ZMENA 04/2024 - NÁVRH SEA ÚZEMNÝ PLÁN OBCE HORNÉ OREŠANY

M 1 : 5 000

OBJEDNÁVATEL: OBEC HORNÉ OREŠANY
HL. RIEŠITEĽ: ING.ARCH. EVA KRUPOVÁ
SPRACOVANÉ: DECEMBER, 2024

VEREJNÉ DOPRAVNÉ VYBAVENIE

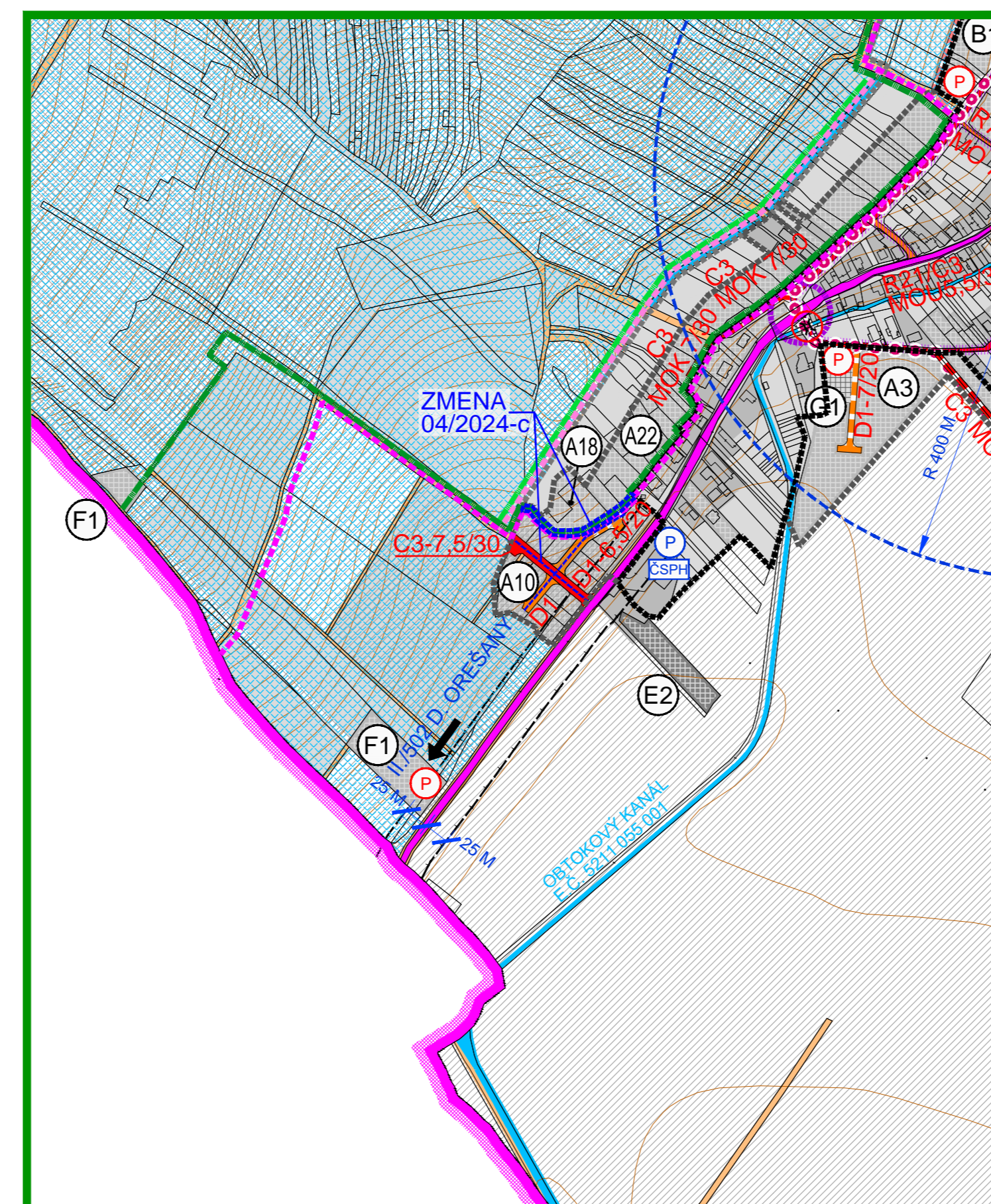


ZMENA 04/2024 - NÁVRH SEA ÚZEMNÝ PLÁN OBCE HORNÉ OREŠANY

M 1 : 5 000

OBJEDNÁVATEL: OBEC HORNÉ OREŠANY
HL. RIEŠITEĽ: ING.ARCH. EVA KRUPOVÁ
SPRACOVANÉ: DECEMBER, 2024

VEREJNÉ DOPRAVNÉ VYBAVENIE

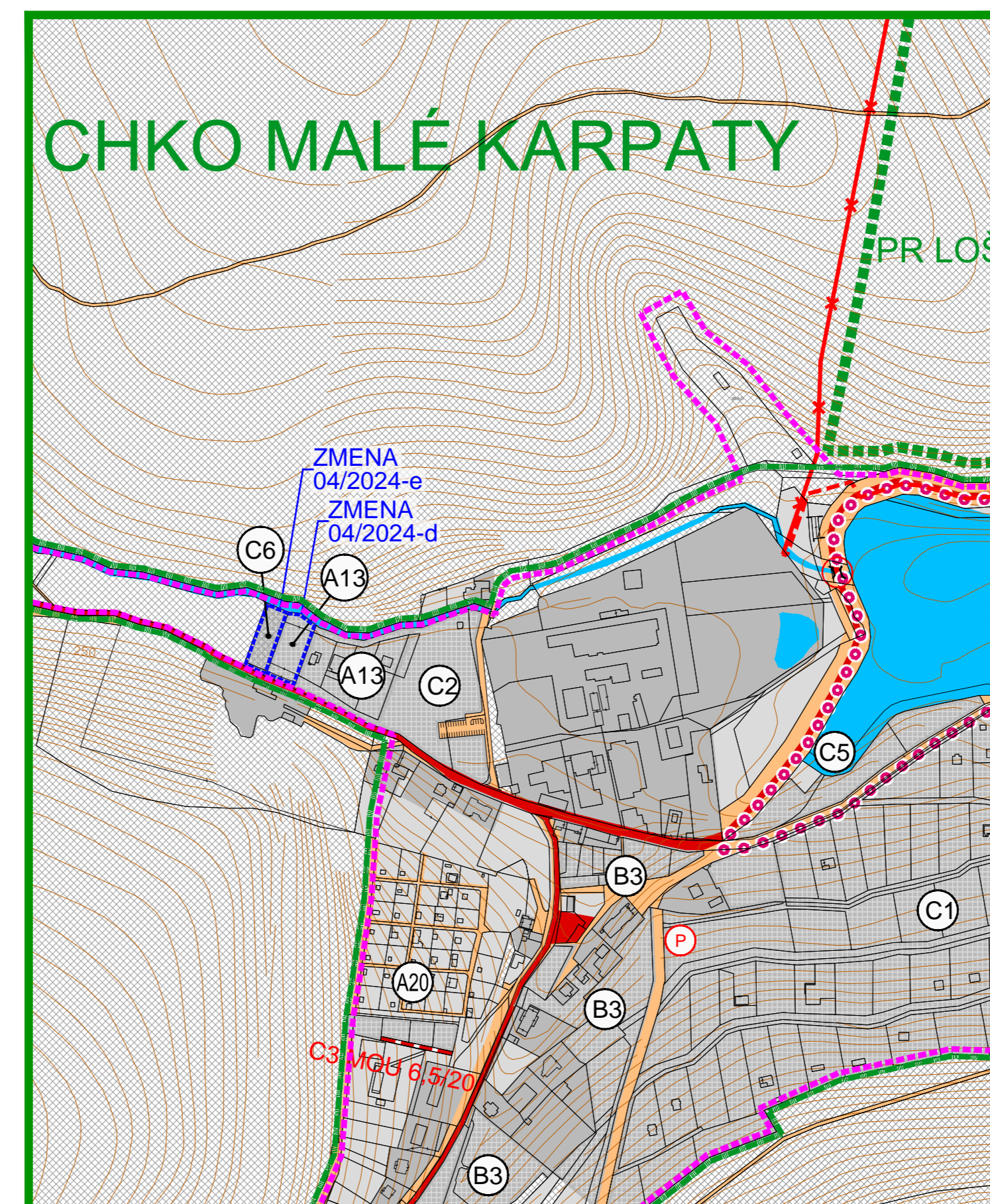


ZMENA 04/2024 - NÁVRH SEA ÚZEMNÝ PLÁN OBCE HORNÉ OREŠANY

M 1 : 5 000

OBJEDNÁVATEL: OBEC HORNÉ OREŠANY
HL. RIEŠITEĽ: ING.ARCH. EVA KRUPOVÁ
SPRACOVANÉ: DECEMBER, 2024

VEREJNÉ DOPRAVNÉ VYBAVENIE

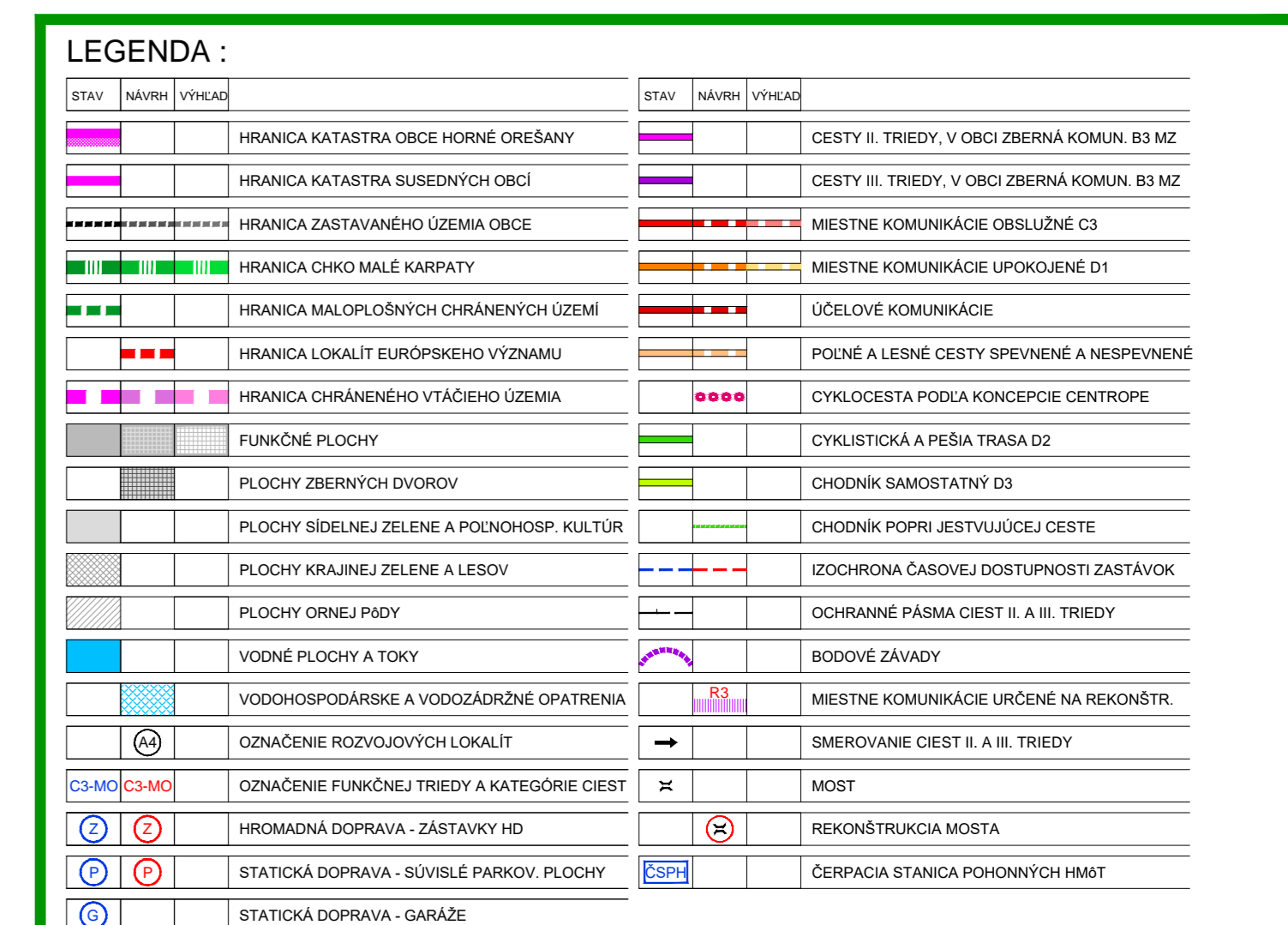


ZMENA 04/2024 - NÁVRH SEA ÚZEMNÝ PLÁN OBCE HORNÉ OREŠANY

M 1 : 5 000

OBJEDNÁVATEL: OBEC HORNÉ OREŠANY
HL. RIEŠITEĽ: ING.ARCH. EVA KRUPOVÁ
SPRACOVANÉ: DECEMBER, 2024

VEREJNÉ DOPRAVNÉ VYBAVENIE



ZMENY A DOPLNKY 04/2024

[Symbol] HRANICA RIEŠENÉHO ÚZEMIA ZMIEN A DOPLNKOV 04/2024 (PLOŠNÉ VYMEDZENIE LOKALITY / LÍNOVÉ TRASOVANIE KOMUNIKÁCIÍ)

STAV	NÁVRH	STAV	NÁVRH
[Symbol]	[Symbol]	[Symbol]	[Symbol]
[Symbol]	[Symbol]	[Symbol]	[Symbol]
[Symbol]	[Symbol]	[Symbol]	[Symbol]
[Symbol]	[Symbol]	[Symbol]	[Symbol]

M 1 : 5 000

OBJEDNÁVATEL: OBEC HORNÉ OREŠANY
HL. RIEŠITEĽ: ING.ARCH. EVA KRUPOVÁ
SPRACOVANÉ: DECEMBER, 2024

VEREJNÉ DOPRAVNÉ VYBAVENIE